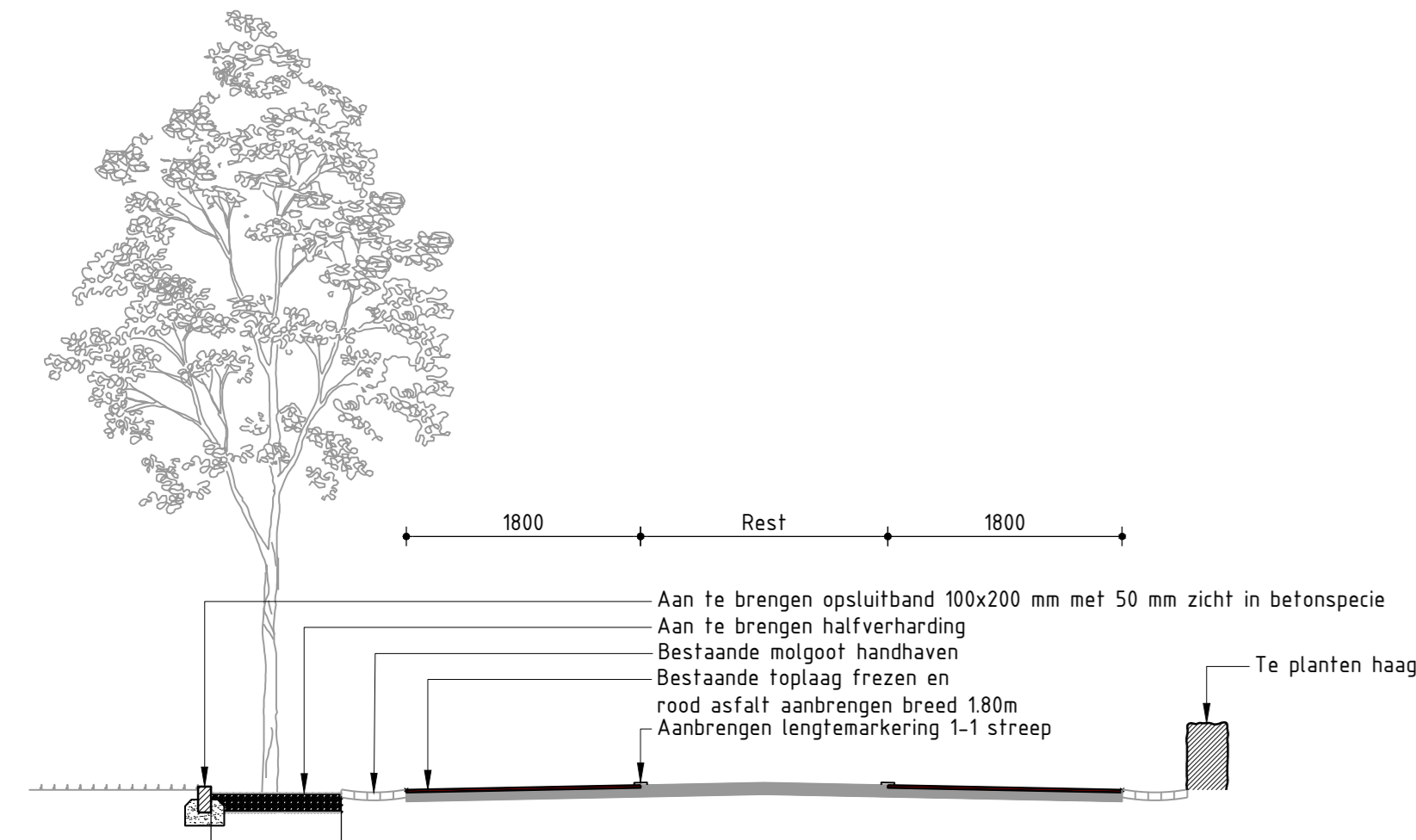
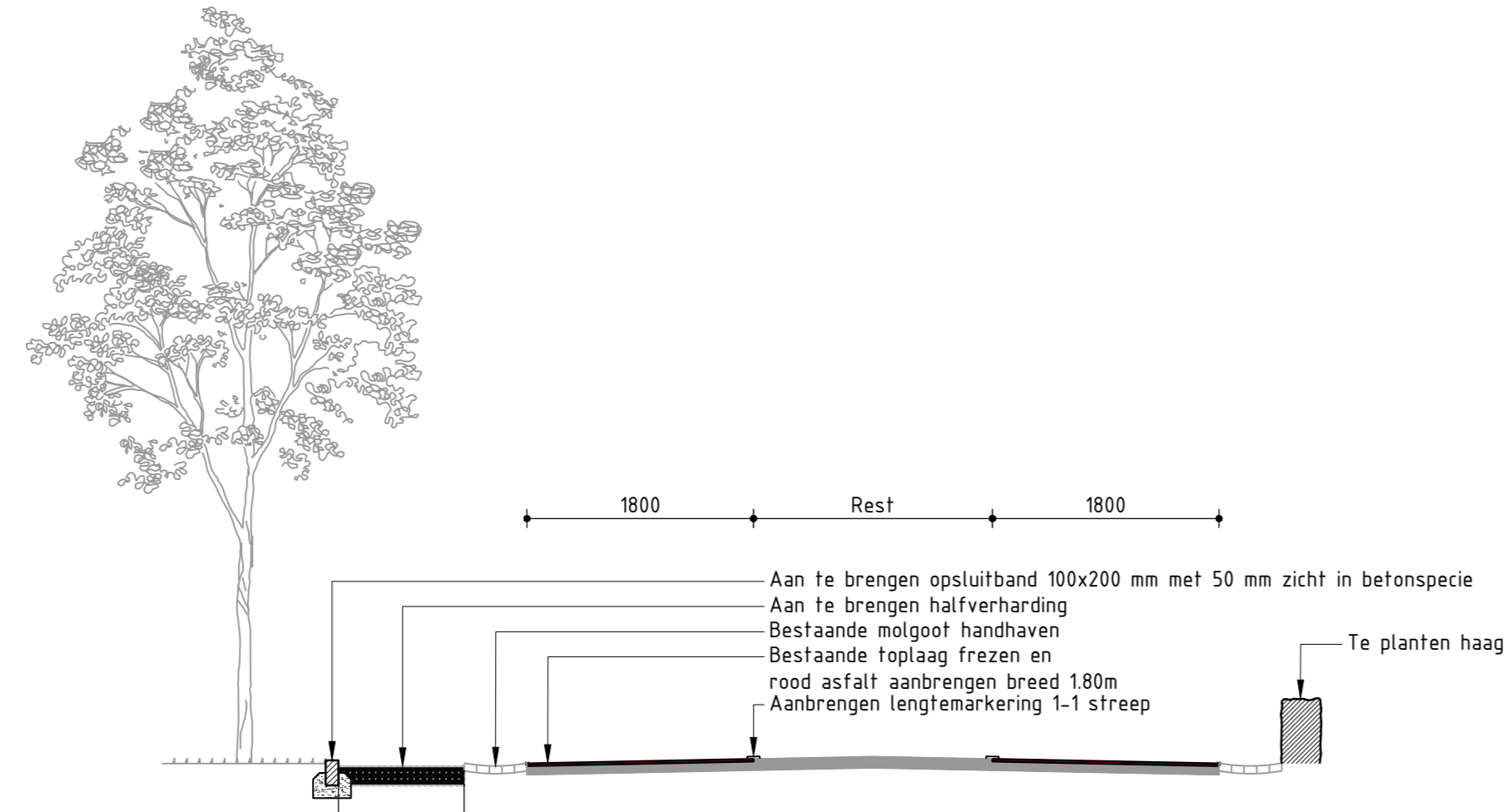


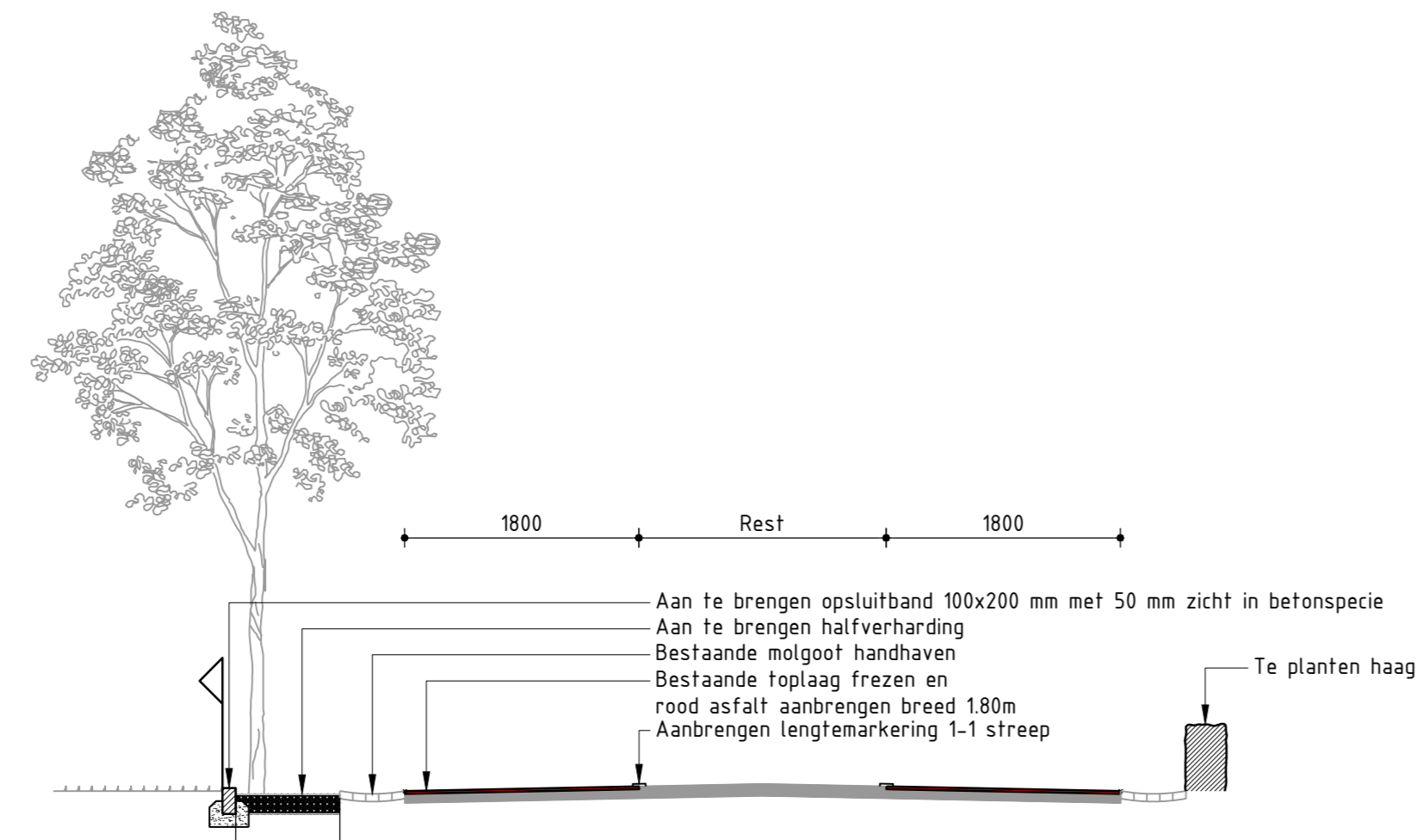
Normaalprofielen zijn t.p.v. 50 km/uur zone St. Joosterweg



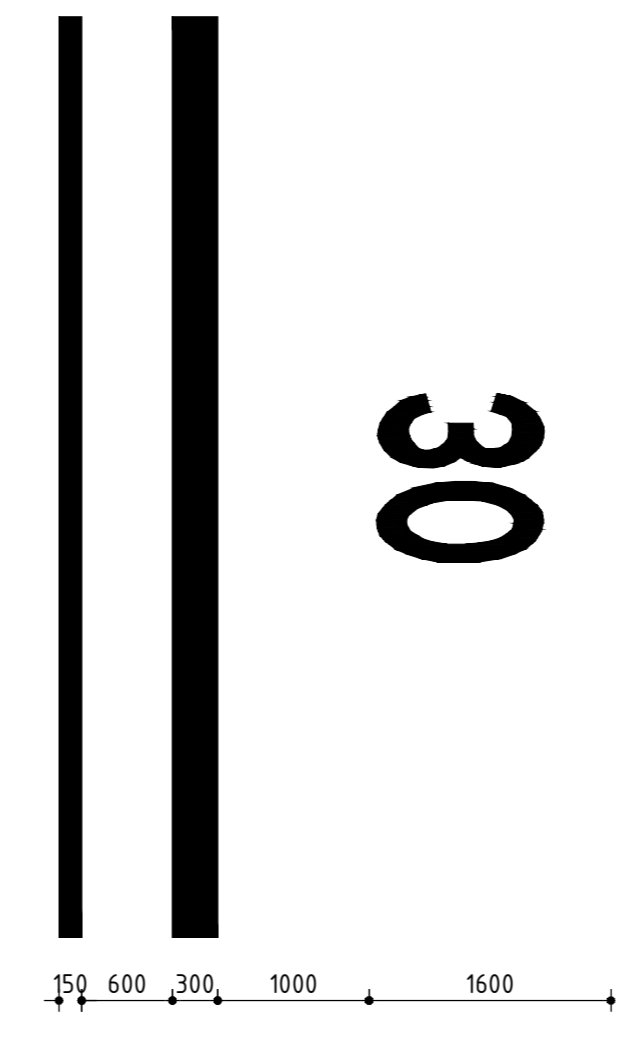
Normaalprofiel t.p.v. voetpad (boom in halfverharding)
Schaal 1:50



Normaalprofiel t.p.v. voetpad (boom in groenstrook)
Schaal 1:50



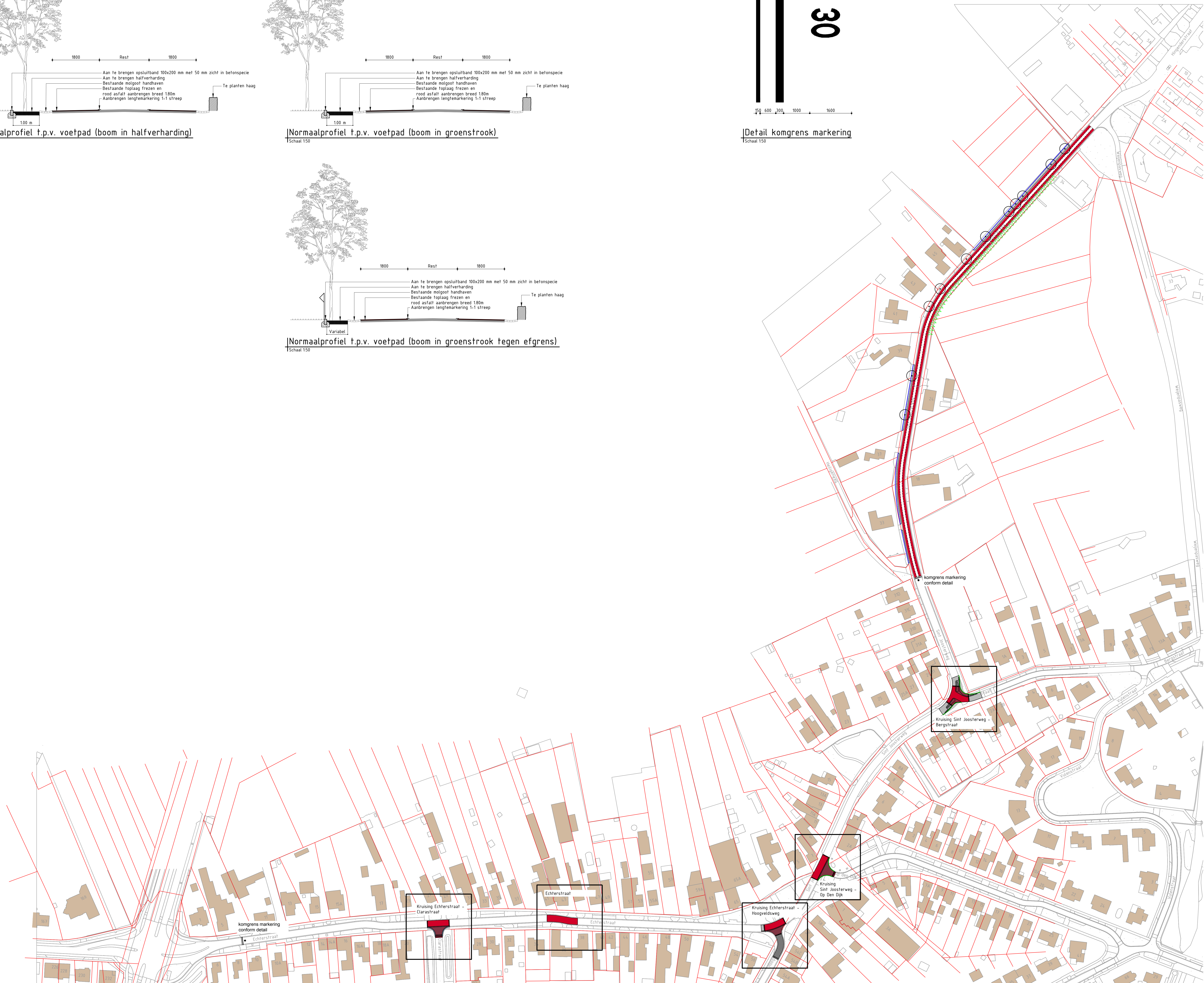
Normaalprofiel t.p.v. voetpad (boom in groenstrook tegen efgrens)
Schaal 1:50



Detail komgrems marking
Schaal 1:50

Verklaring

- Asfalt rood
- Halfverharding t.p.v. voetpad
- Opsluitband 100x200 mm om halfverharding
- Markering Aanbrengen
- Te planten haag 0,5m uit kant m.o.g.o.t. T.p.v. kabels & leidingen geen haag planten
- Bestaande boom



Verse	Datum	Omschrijving	Opsteller	Par.	Verificatie	Par.	Validatie	Par.
3	10-09-2018	Diverse aanpassingen	BDV	RJO	JWI			
2	04-08-2018	Diverse aanpassingen	BDV	RJO	JWI			
1	15-06-2018	Diverse aanpassingen	BDV	RJO	JWI			
0	23-05-2018	Diverse aanpassingen	M0192	RJO	JWI			

Adviesering en inrichting 30 km zone

Onderdeel: Overzichtstekening

Gemeente Echt - Susteren

Opdrachtgever: Gemeente Echt - Susteren

Projectnummer: ECH100-0001

Takeningsnummer: 2018-0905

Schaal: 1:1000

Behorende bij doc. nr.:

088 - 3366333
info@kragten.nl
www.kragten.nl

kragten