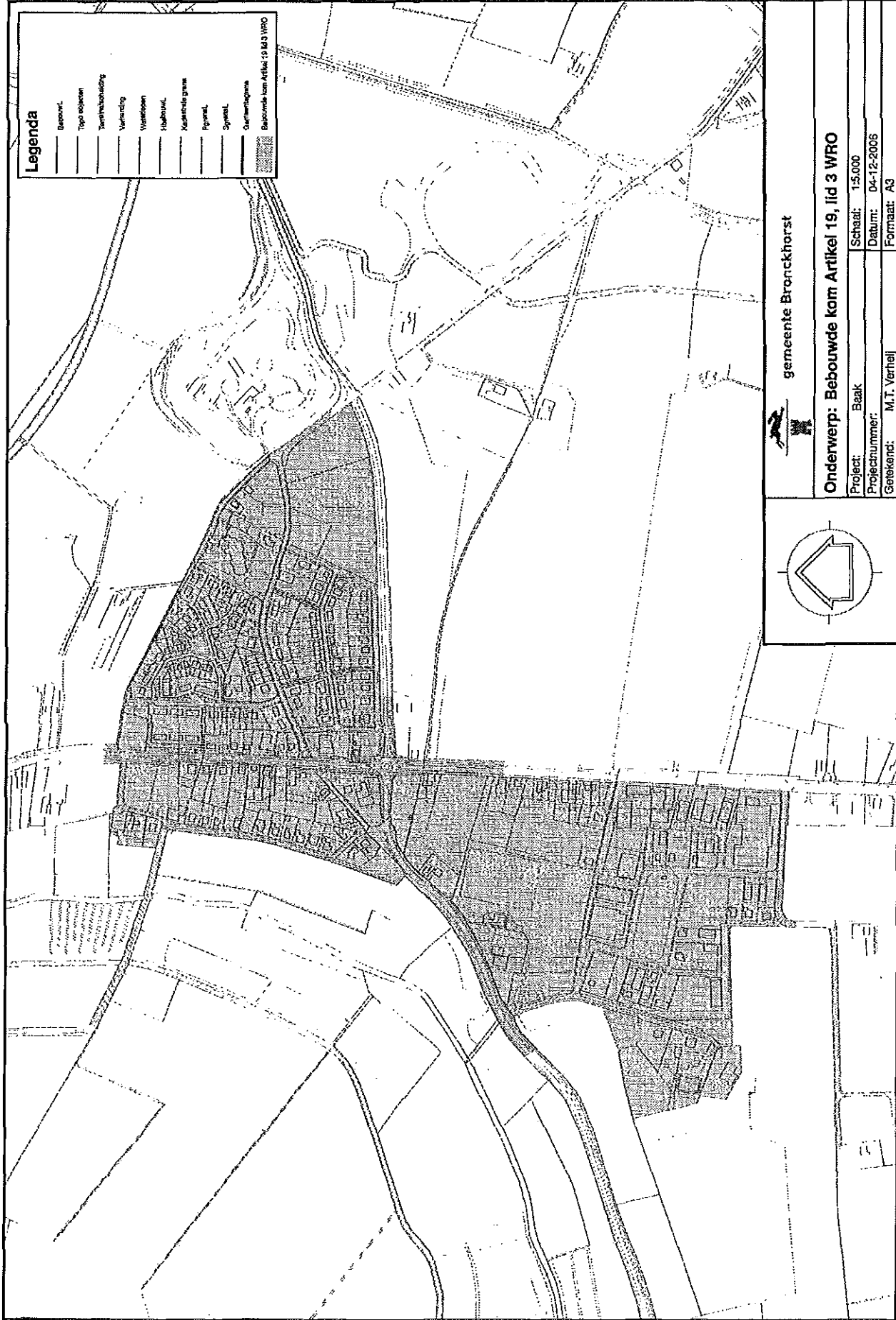


**BIJLAGE B**

**Kaarten bebouwde kom Gemeente Bronckhorst**



**Legenda**

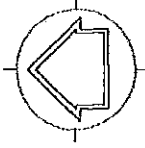
- Bebouw. (Building)
- Topo objecten (Topographic objects)
- Terenbeschrijving (Land description)
- Verharding (Paving)
- Waterlopen (Watercourses)
- Houtbouw (Wood construction)
- Kogelstruik grana (Shrubbery)
- Pgrasvl. (Grassland)
- Spoorvl. (Railway)
- Gemeindegrens (Municipal boundary)
- Bebouwde kom Artikel 19 lid 3 WRO (Built-up area Article 19 paragraph 3 WRO)

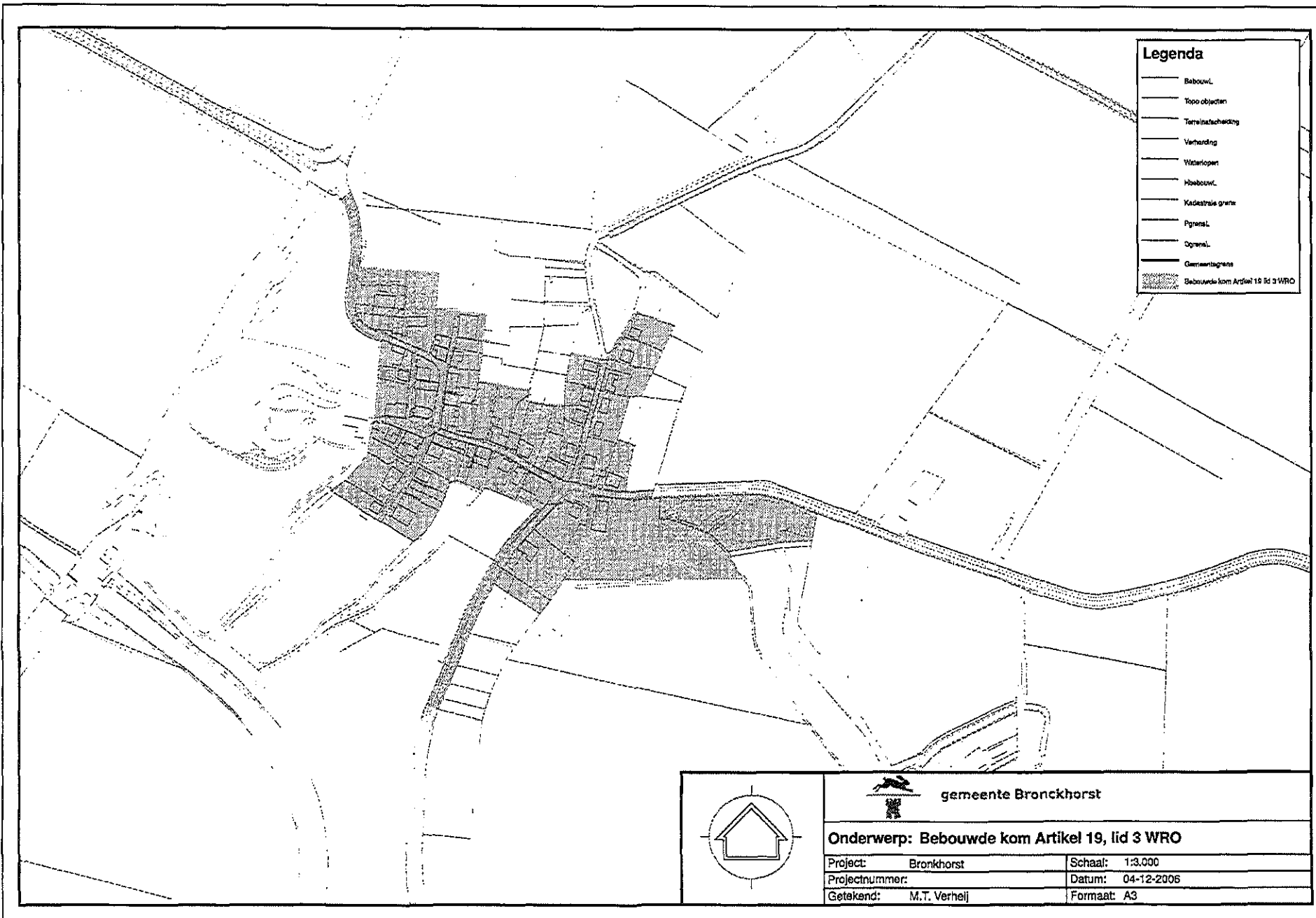
gemeente Bronckhorst



**Onderwerp: Bebouwde kom Artikel 19, lid 3 WRO**

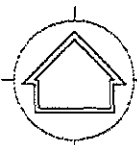
Project:	Baak	Schaal:	1:5.000
Projectnummer:		Datum:	04-12-2005
Getekend:	M.T. Verheij	Formaat:	A3





**Legenda**

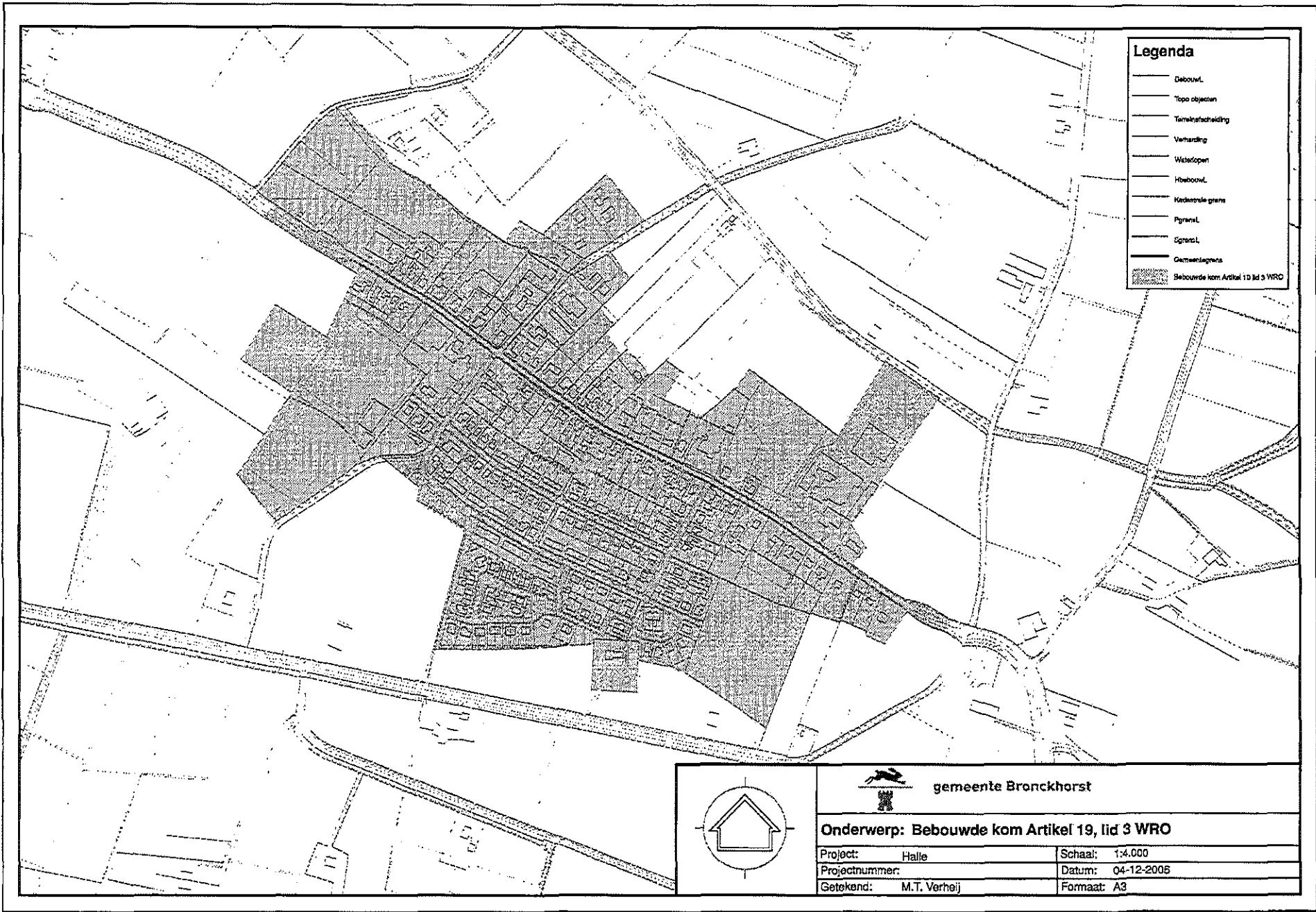
- Bebouw.
- Topo objecten
- Terreinafschieding
- Verharding
- Waterlopen
- Hbebouw.
- Kadastrale grens
- Pgrens.
- Ogrens.
- Gemeentegrens
- ▨ Bebouwde kom Artikel 19 lid 3 WRO



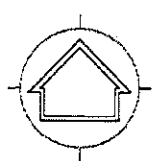
**gemeente Bronckhorst**

**Onderwerp: Bebouwde kom Artikel 19, lid 3 WRO**

Project:	Bronckhorst	Schaal:	1:3.000
Projectnummer:		Datum:	04-12-2006
Getekend:	M.T. Verheij	Formaat:	A3



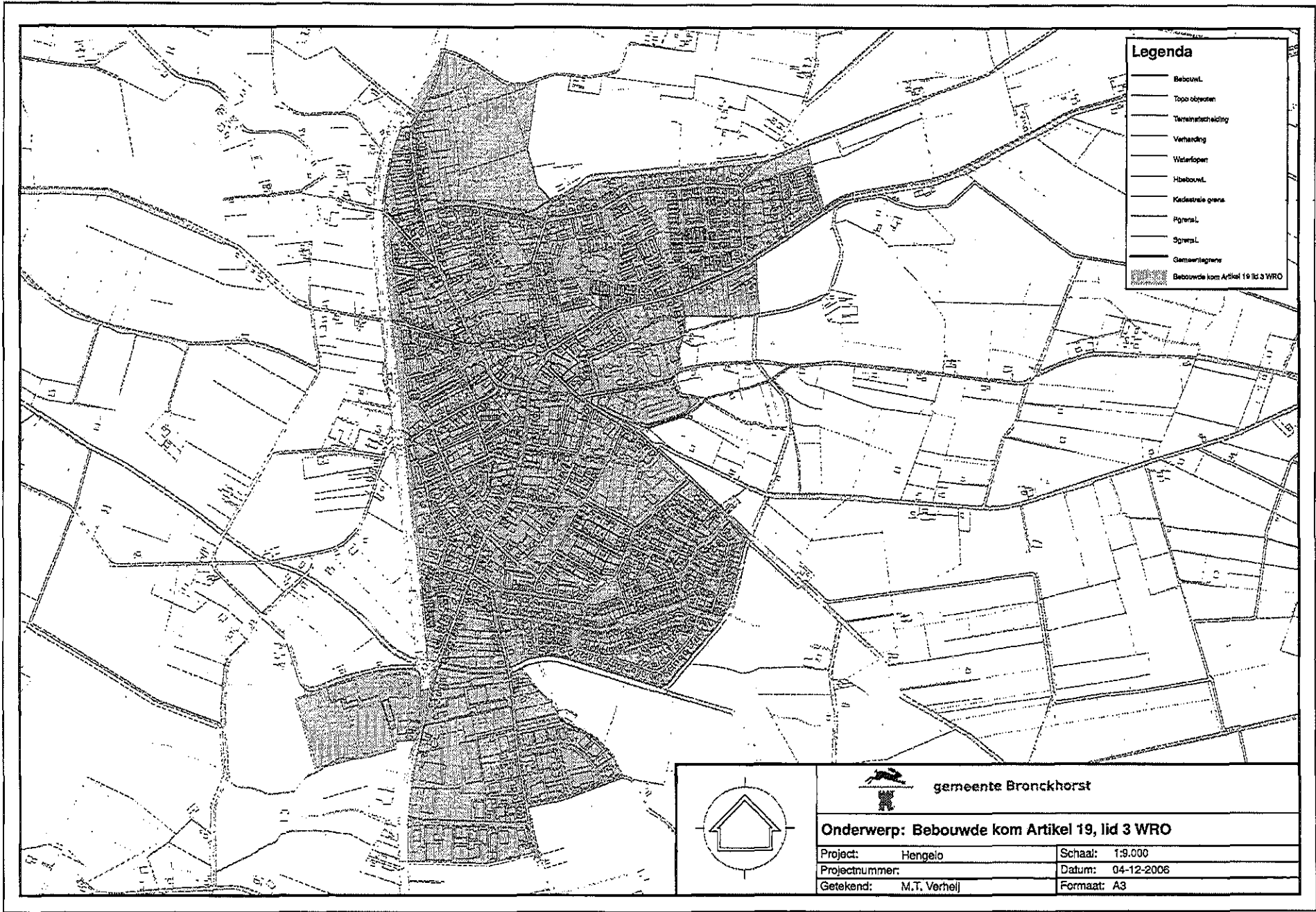
- Legenda**
- GebouwL
  - Topo objecten
  - Terenafschekding
  - Verharding
  - Waterlopen
  - HwalboomL
  - Kadasterse grans
  - PgransL
  - SgransL
  - Gemeentegrans
  - ▨ Bebouwde kom Artikel 19 lid 3 WRO



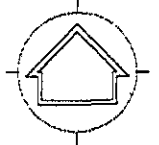
**gemeente Bronckhorst**

**Onderwerp: Bebouwde kom Artikel 19, lid 3 WRO**

Project:	Halle	Schaal:	1:4.000
Projectnummer:		Datum:	04-12-2006
Getekend:	M.T. Verheij	Formaat:	A3



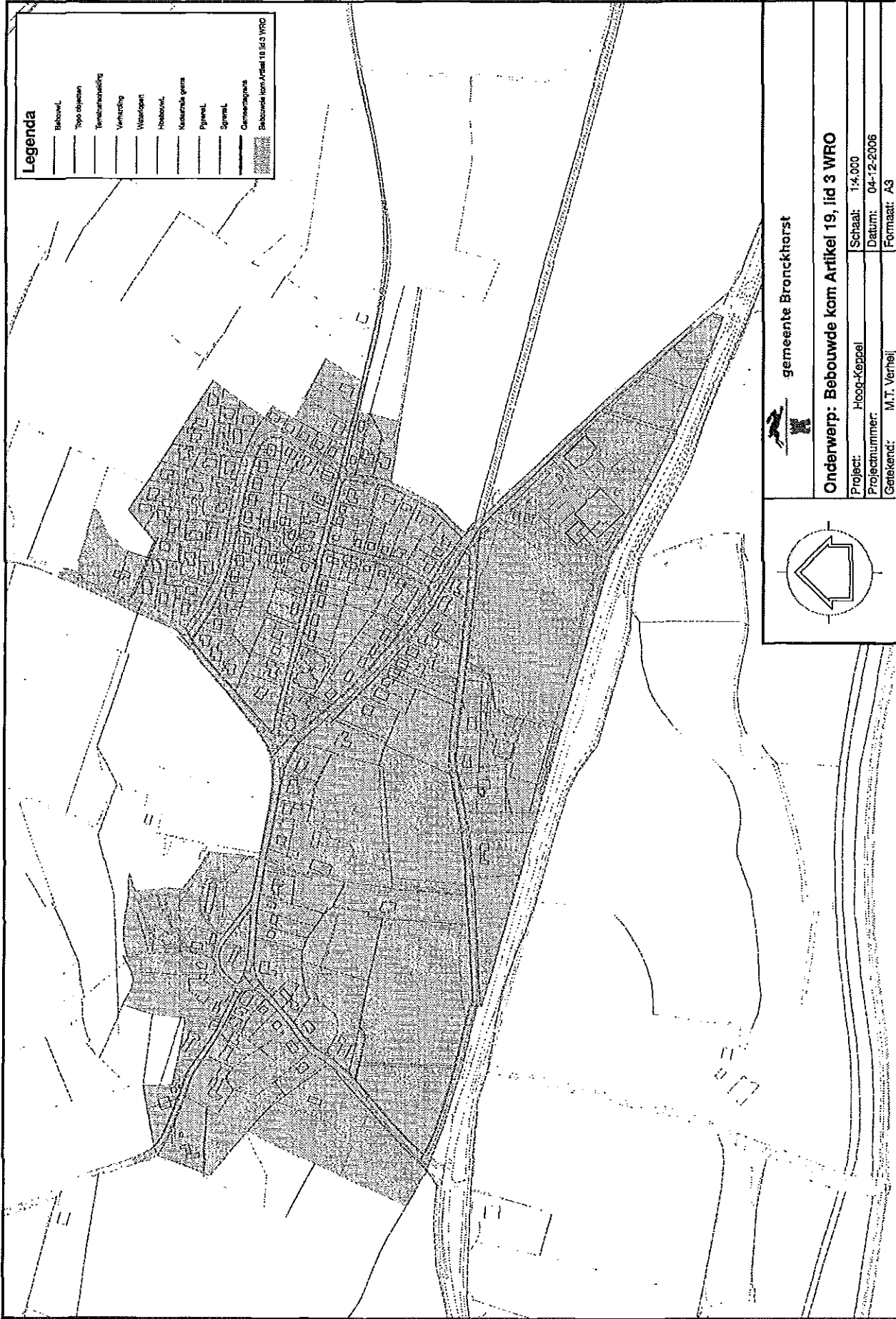
- Legenda**
- Bebuwl.
  - Topo-objekten
  - Waterscheid
  - Verharding
  - Waterloop
  - Hbebouw.
  - Kadastrale grns.
  - Pijpnl.
  - SpwrsL.
  - Gemeentegrens
  - ▨ Bebouwde kom Artikel 19 lid 3 WRO



gemeente Bronckhorst


**Onderwerp: Bebouwde kom Artikel 19, lid 3 WRO**

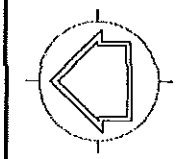
Project:	Hengelo	Schaal:	1:9.000
Projectnummer:		Datum:	04-12-2006
Getekend:	M.T. Verheij	Formaat:	A3



**Legenda**

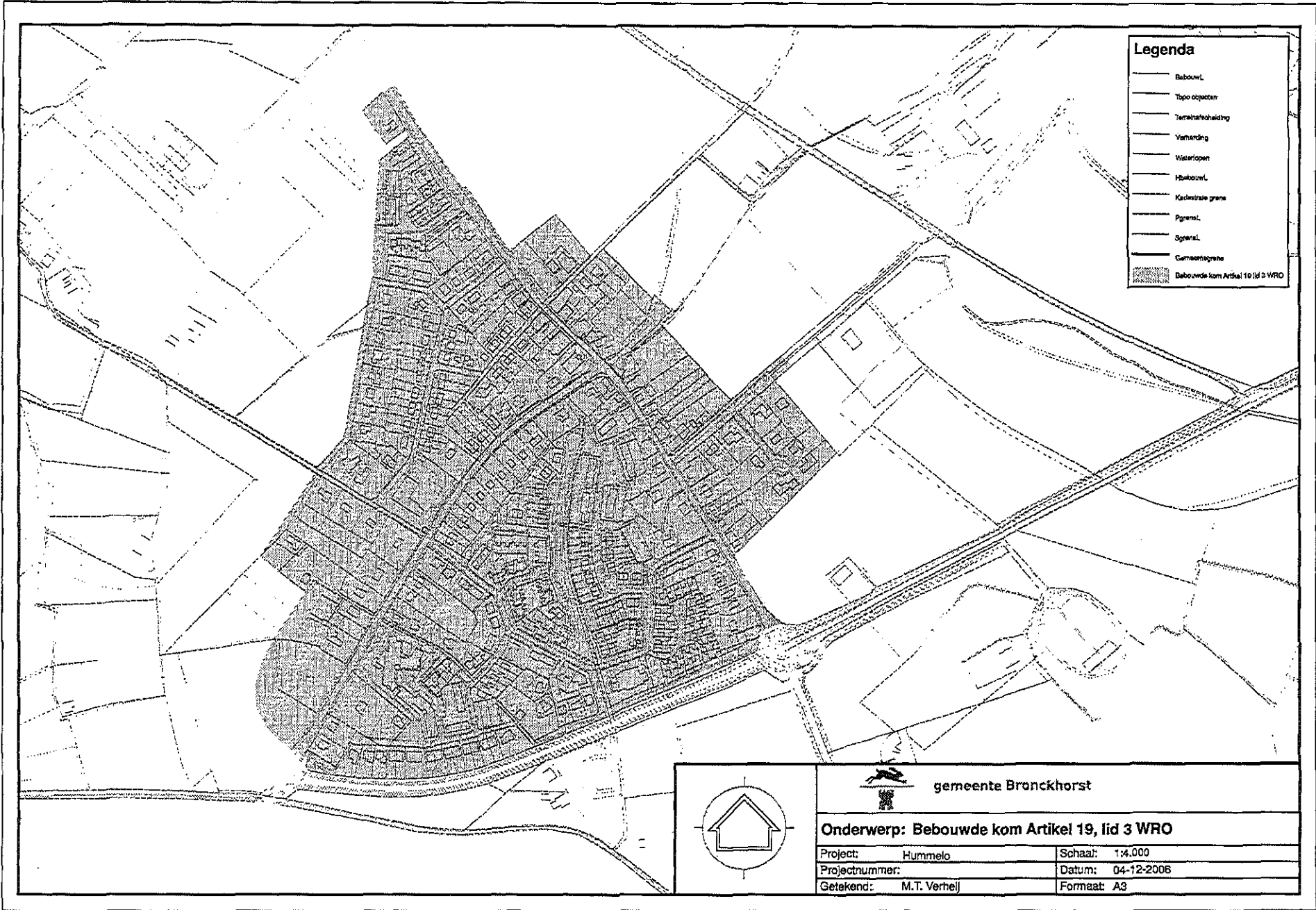
	BebouwL
	Topo objecten
	Terminshandling
	Verhuizing
	Wisselgeb
	HoebehouL
	Koesternis gebied
	PijwelL
	SgravelL
	Gemeentegras
	Bebouwde kom Artikel 19 lid 3 WRO

 gemeente Bronckhorst














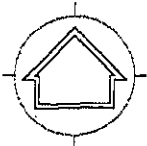
**Onderwerp: Bebouwde kom Artikel 19, lid 3 WRO**

Project: Hoop-Koppel	Schaal: 1:4.000
Projectnummer:	Datum: 04-12-2006
Getekend: M.T. Verheij	Formaat: A3



**Legenda**

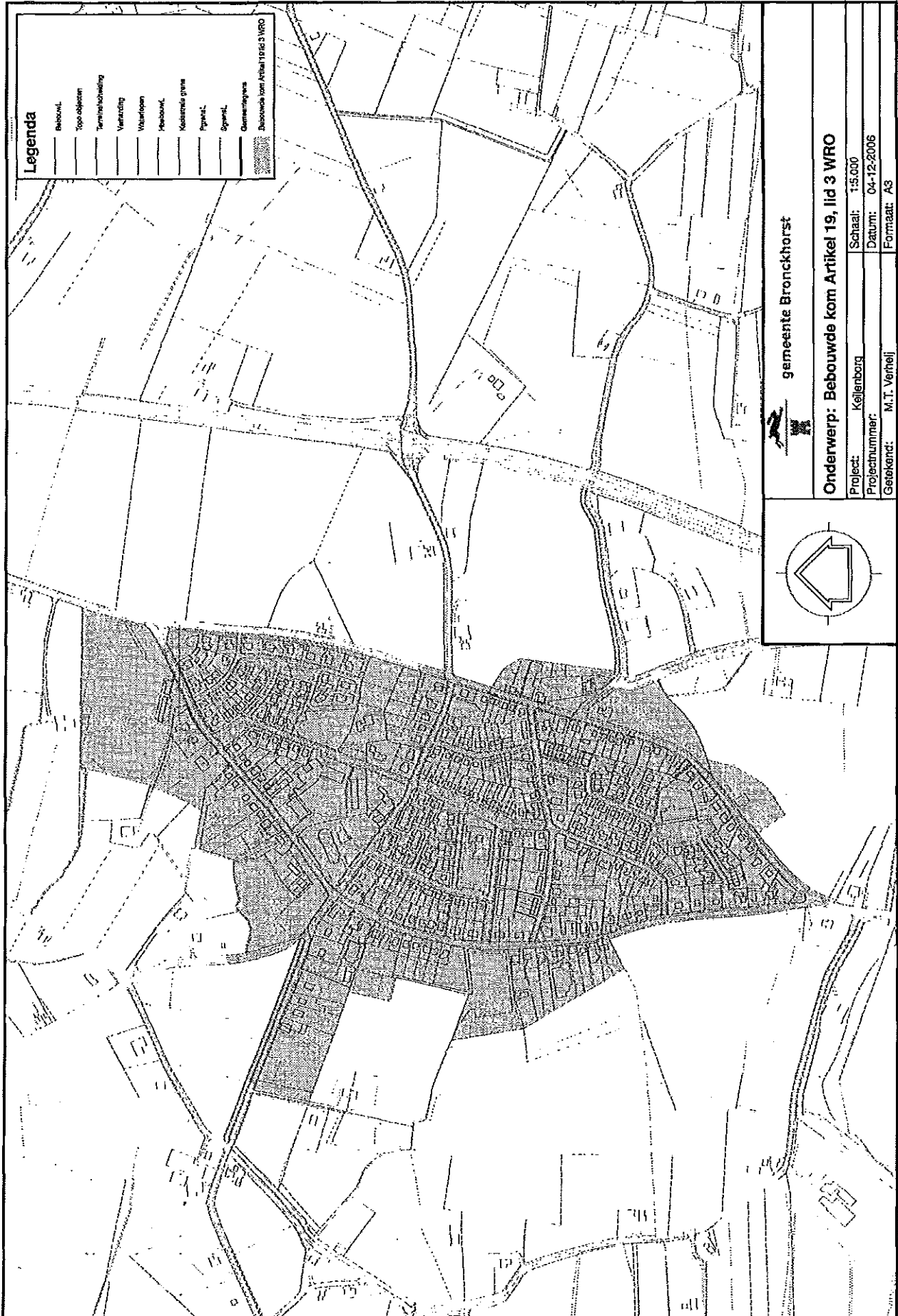
-  Bebouwt.
-  Topo oepeten
-  Terrainshoehding
-  Verhending
-  Waterlopen
-  Hbebouwt.
-  Kadestrale grans
-  Pgranst.
-  Sgranst.
-  Gemeentegrans
-  Bebouwde kom Artikel 19 lid 3 WRO



gemeente Bronckhorst


**Onderwerp: Bebouwde kom Artikel 19, lid 3 WRO**

Project:	Hummelo	Schaal:	1:4.000
Projectnummer:		Datum:	04-12-2006
Getekend:	M.T. Verheij	Formaat:	A3

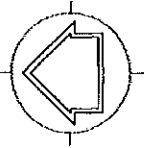


**Legenda**

- BebouwL
- Topo-objekten
- Terrineenhouding
- Verkeiding
- Waterlopen
- Heubouwl
- Kuustemal grane
- Pgrawst.
- Spawst.
- Gemeentegrens
- Bebouwd kom Artikel 19 lid 3 WRO

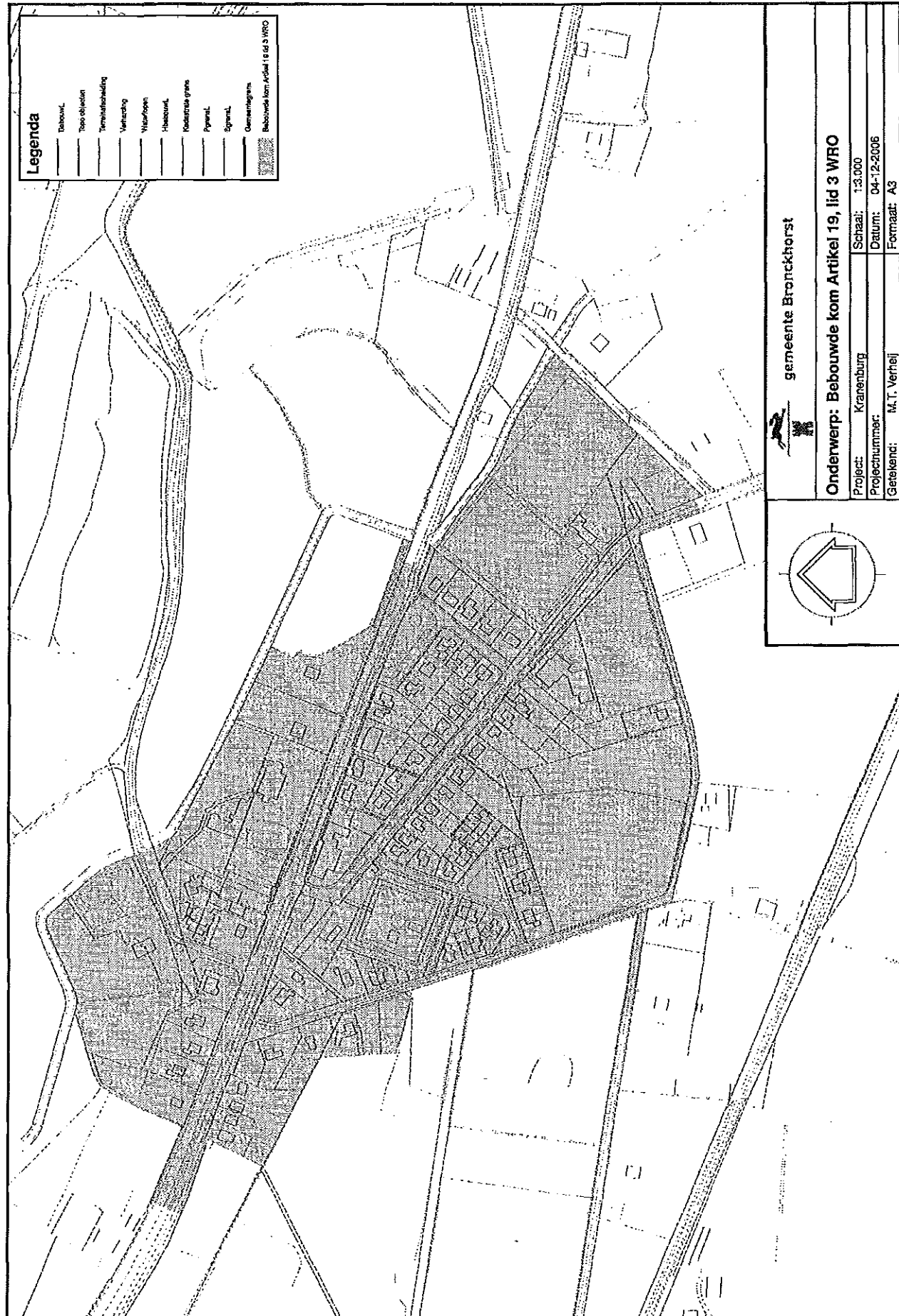


**gemeente Bronckhorst**



<b>Onderwerp: Bebouwd kom Artikel 19, lid 3 WRO</b>	
Project: Kellenborg	Schaal: 1:5.000
Projectnummer:	Datum: 04-12-2006
Getekend: M.T. Verheij	Formaat: A3





**Legenda**

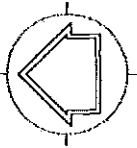
- Bezoek.
- Topo objecten
- Terreinafhouding
- Verkeering
- Waterlopen
- Heideveld
- Koudstude grane
- Pijpaal.
- Signaal.
- Gemeindegrens
- Bebouwde kom Artikel 19 lid 3 WRO

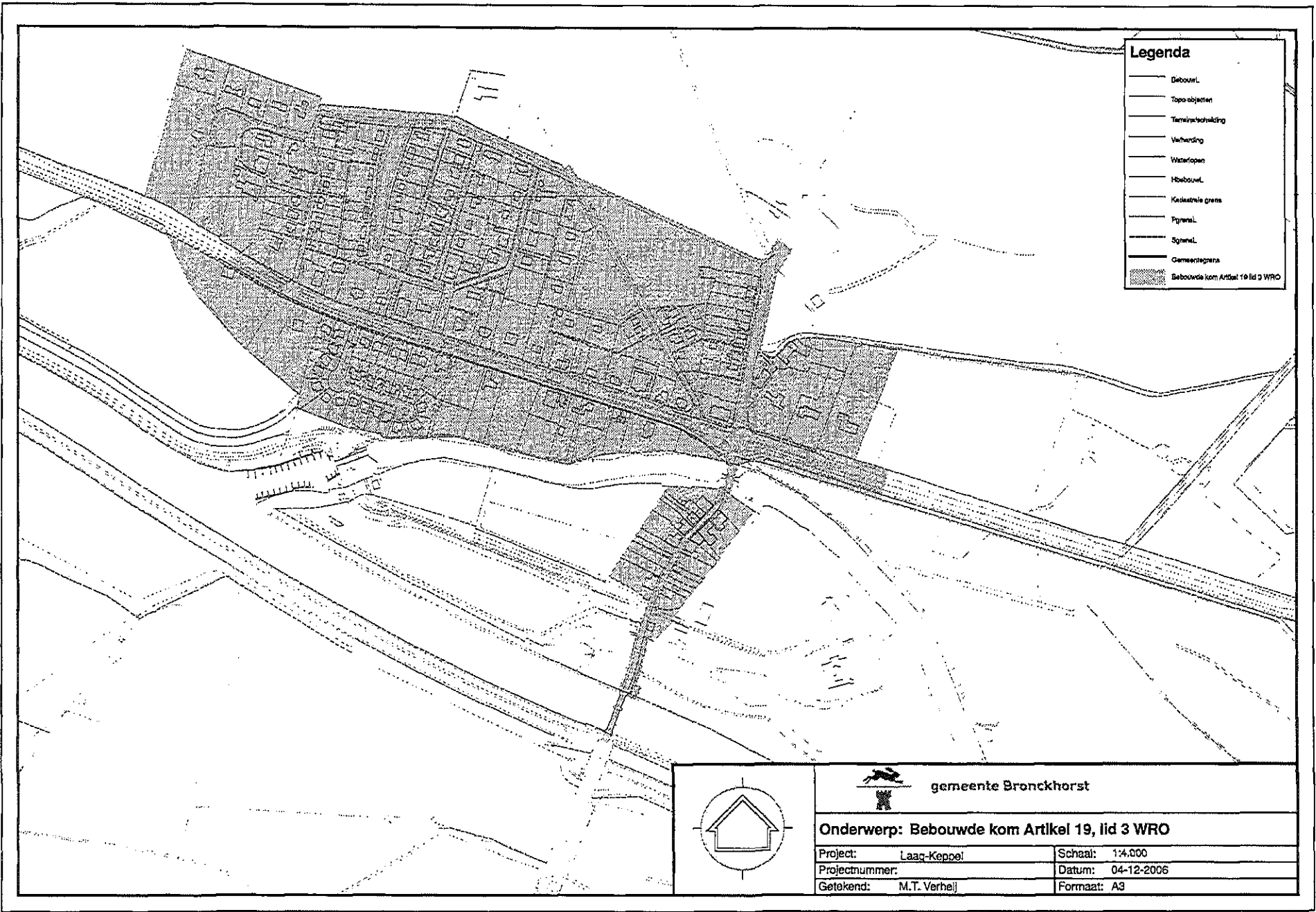


gemeente Bronckhorst

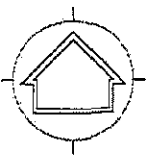
**Onderwerp: Bebouwde kom Artikel 19, lid 3 WRO**


Project:	Kranenburg	Schaal:	1:3.000
Projectnummer:		Datum:	04-12-2006
Getekend:	M.T. Verheij	Formaat:	A3

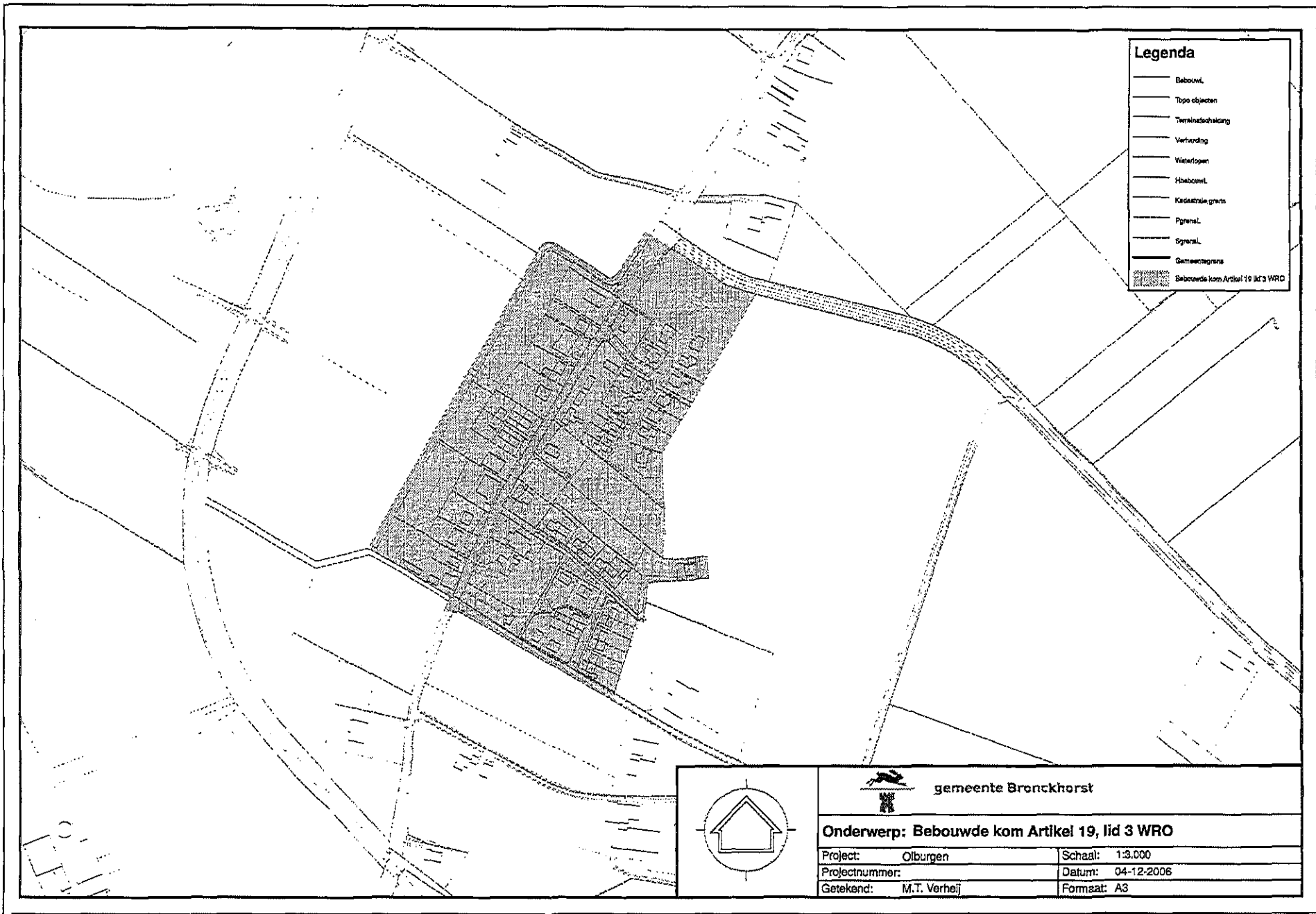















- Legenda**
- Gebouwl.
  - Topo objecten
  - Terenafschakling
  - Verharding
  - Waterlopen
  - Hbebouwl.
  - Kade/waie grens
  - Pijpennl.
  - Sgrunnl.
  - Gemeentegrens
  - ▨ Bebouwde kom Artikel 19 lid 3 WRO

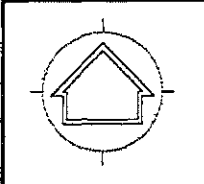


 <b>gemeente Bronckhorst</b>		
<b>Onderwerp: Bebouwde kom Artikel 19, lid 3 WRO</b>		
Project:	Laag-Keppel	Schaal: 1:4.000
Projectnummer:		Datum: 04-12-2006
Getekend:	M.T. Verheij	Formaat: A3



**Legenda**

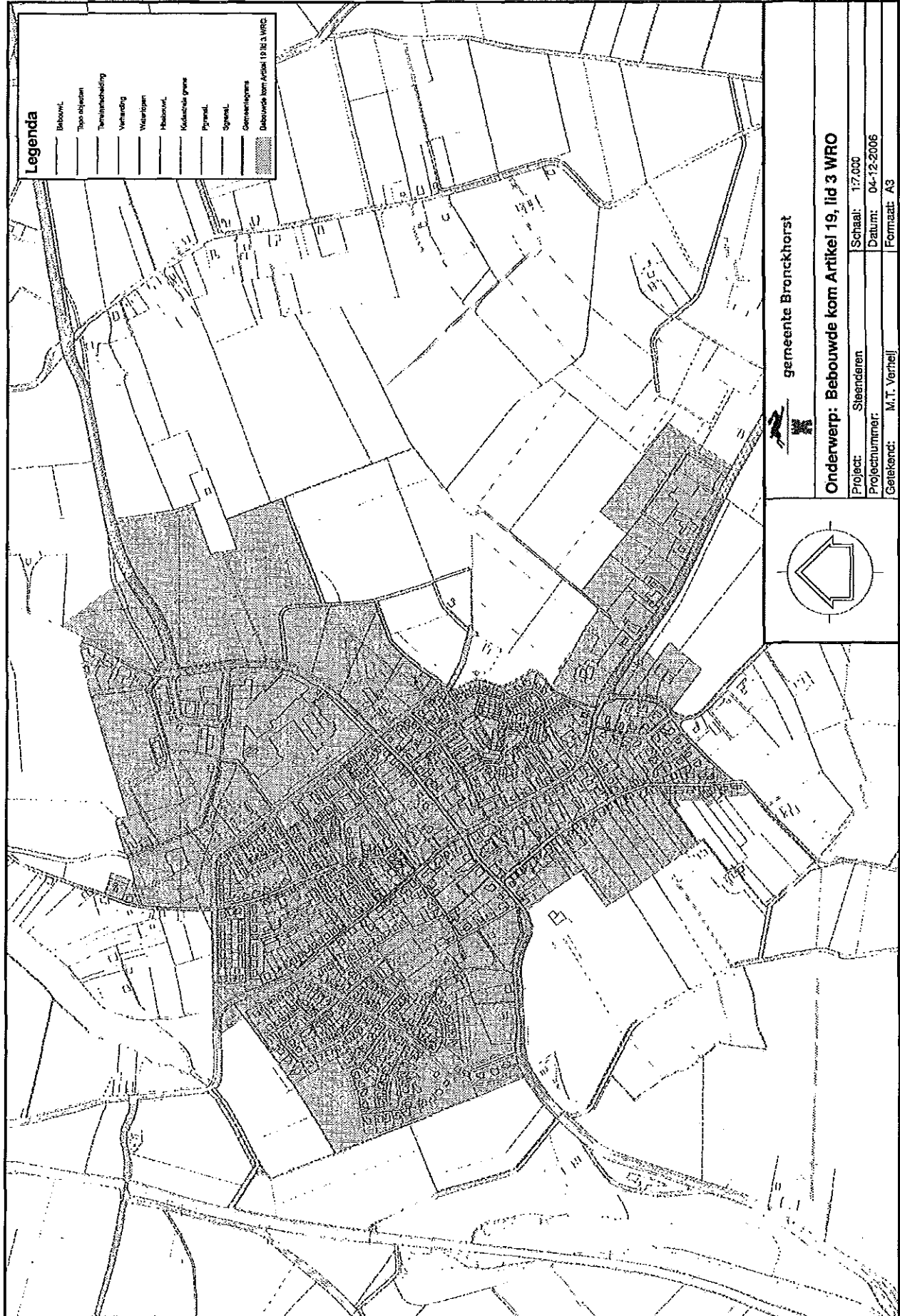
-  Bebouw.
-  Topo objecten
-  Terminscheiding
-  Verkeering
-  Waterlopen
-  Hbebouw.
-  Kadastrale grens
-  Pgrens.
-  Sgrens.
-  Gemeentegrens
-  Bebouwde kom Artikel 19 lid 3 WRO



gemeente Bronckhorst

**Onderwerp: Bebouwde kom Artikel 19, lid 3 WRO**

Project:	Olburgen	Schaal:	1:3.000
Projectnummer:		Datum:	04-12-2006
Getekend:	M.T. Verheij	Formaat:	A3



**Legenda**

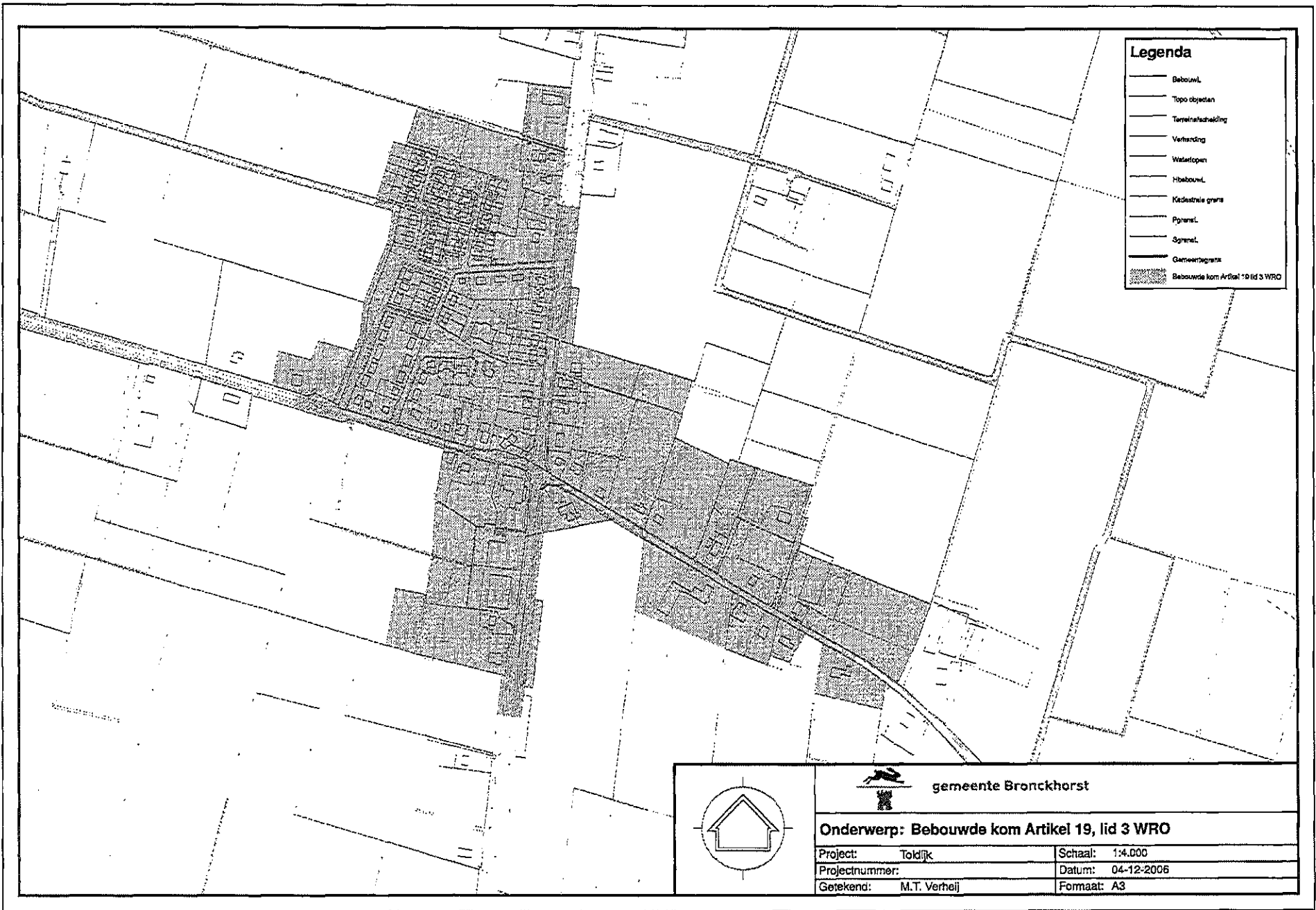
- Beboovl.
- Toep. olijstien
- Terenbeschieding
- Verharding
- Waterlijnen
- Hebeboovl.
- Koudwatergrens
- Pijpsnel.
- Sgwel.
- Gemeentegrens
- Beboovde kom Artikel 19 lid 3 WRO

gemeente Bronckhorst

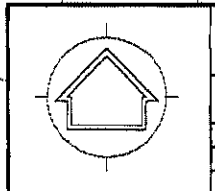



**Onderwerp: Bebouwde kom Artikel 19, lid 3 WRO**

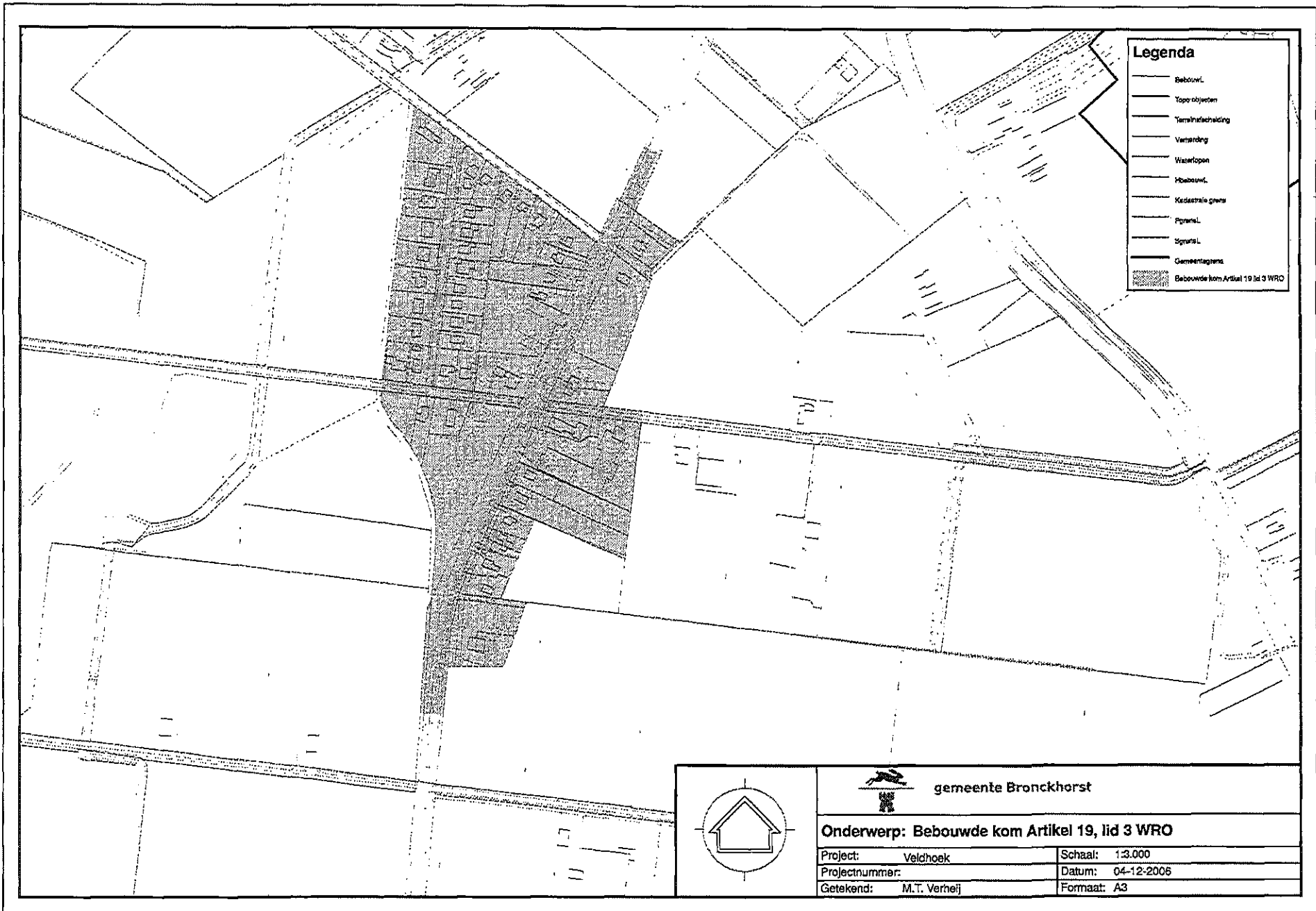
Project: Steendaren	Schaal: 1:7.000
Projectnummer:	Datum: 04-12-2006
Gelekd: M.T. Verheij	Formaat: A3



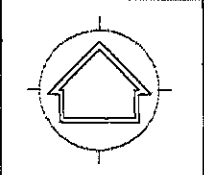
- Legenda**
- Bebuwl.
  - Topo objecten
  - Terreinafschaling
  - Verharding
  - Waterlopen
  - Hbebouw.
  - Kadastrele grans
  - Pjgrens.
  - Sgrens.
  - Gemeentegrens
  - ▨ Bebouwde kom Artikel 19 lid 3 WRO




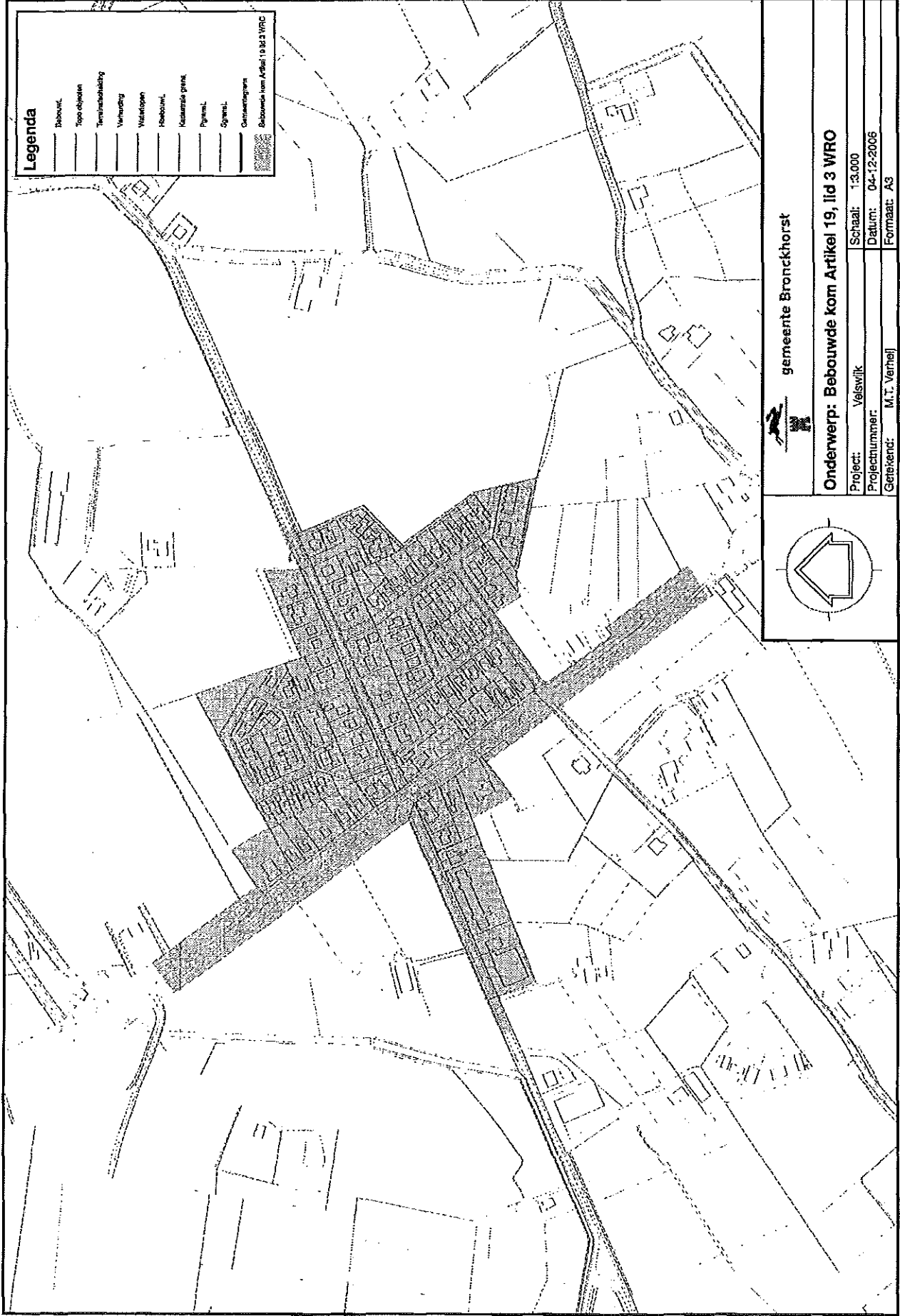
 <b>gemeente Bronckhorst</b>			
<b>Onderwerp: Bebouwde kom Artikel 19, lid 3 WRO</b>			
Project:	Toldijk	Schaal:	1:4.000
Projectnummer:		Datum:	04-12-2006
Getekend:	M.T. Verheij	Formaat:	A3



- Legenda**
- Bebouw.L
  - Topo objecten
  - Terminafschaling
  - Verandering
  - Waterloop
  - Hoebouw.L
  - Kadastrale grens
  - Pijnsel
  - Sijpsel
  - Gemeentegrens
  - ▨ Bebouwde kom Artikel 19 lid 3 WRO


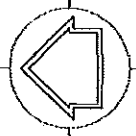


 <b>gemeente Bronckhorst</b>			
<b>Onderwerp: Bebouwde kom Artikel 19, lid 3 WRO</b>			
Project:	Veldhoek	Schaal:	1:3.000
Projectnummer:		Datum:	04-12-2006
Getekend:	M.T. Verheij	Formaat:	A3

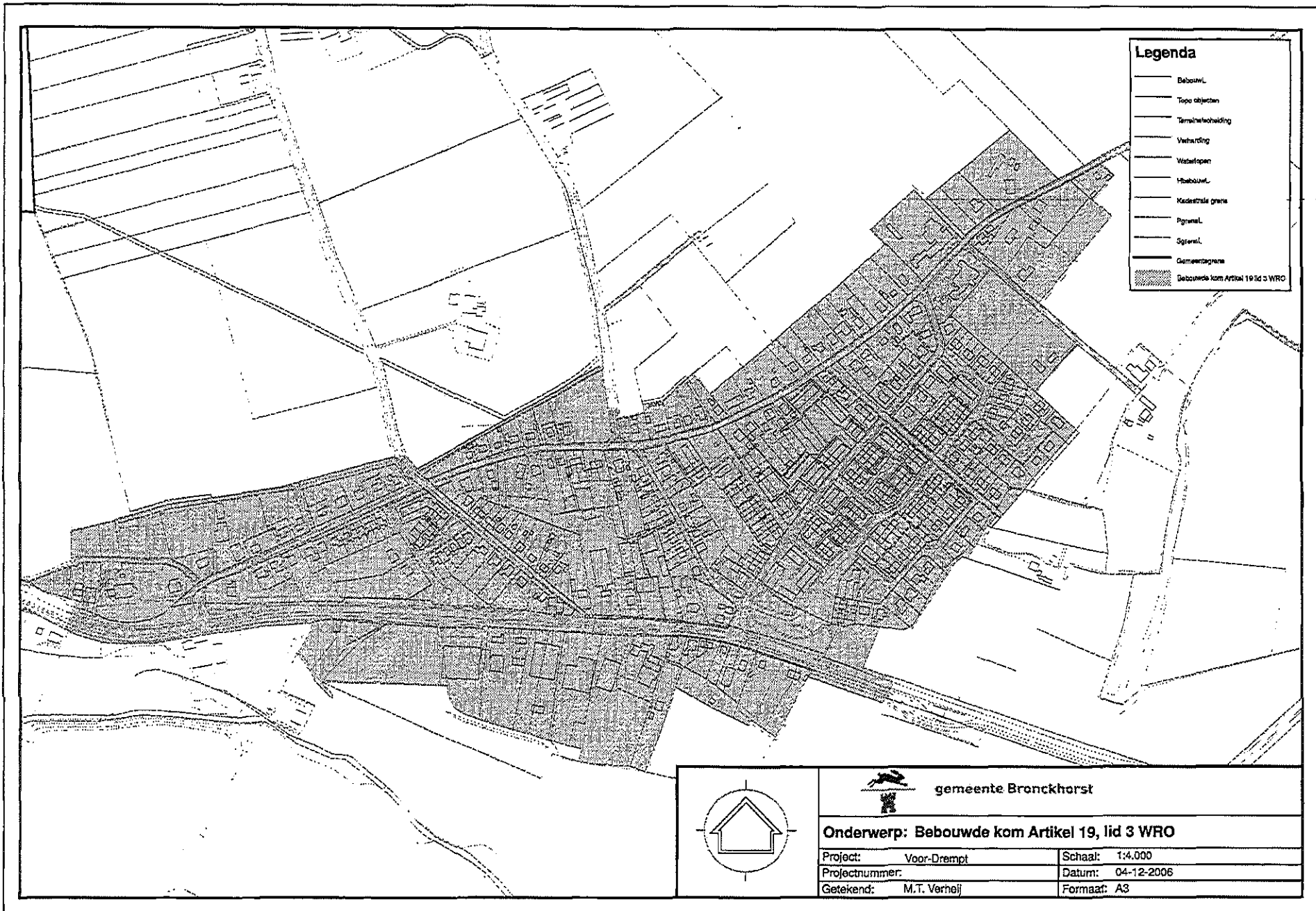


**Legenda**

[Symbol]	Bebouwt.
[Symbol]	Type objecten
[Symbol]	Terminatolading
[Symbol]	Verharding
[Symbol]	Watersporen
[Symbol]	Bebouwt.
[Symbol]	Kuissende graven
[Symbol]	Pijpm.L.
[Symbol]	Grensl.
[Symbol]	Overseergraven
[Symbol]	Bebouwd kom Artikel 19 lid 3 WRO

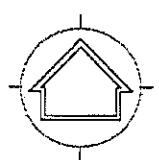
 gemeente Bronckhorst	
	
<b>Onderwerp: Bebouwd kom Artikel 19, lid 3 WRO</b>	
Project: Velswijk	Schaal: 1:3.000
Projectnummer: M.T. Verheij	Datum: 04-12-2006
Getekend: M.T. Verheij	Formaat: A3





**Legenda**

- BebouwL
- Topo objecten
- Terreinbehouding
- Verharding
- Waterlopen
- HoutbouwL
- Kadastrale grens
- PijpnetL
- SpoorwL
- Gemeentegrens
- ▨ Bebouwde kom Artikel 19 lid 3 WRO

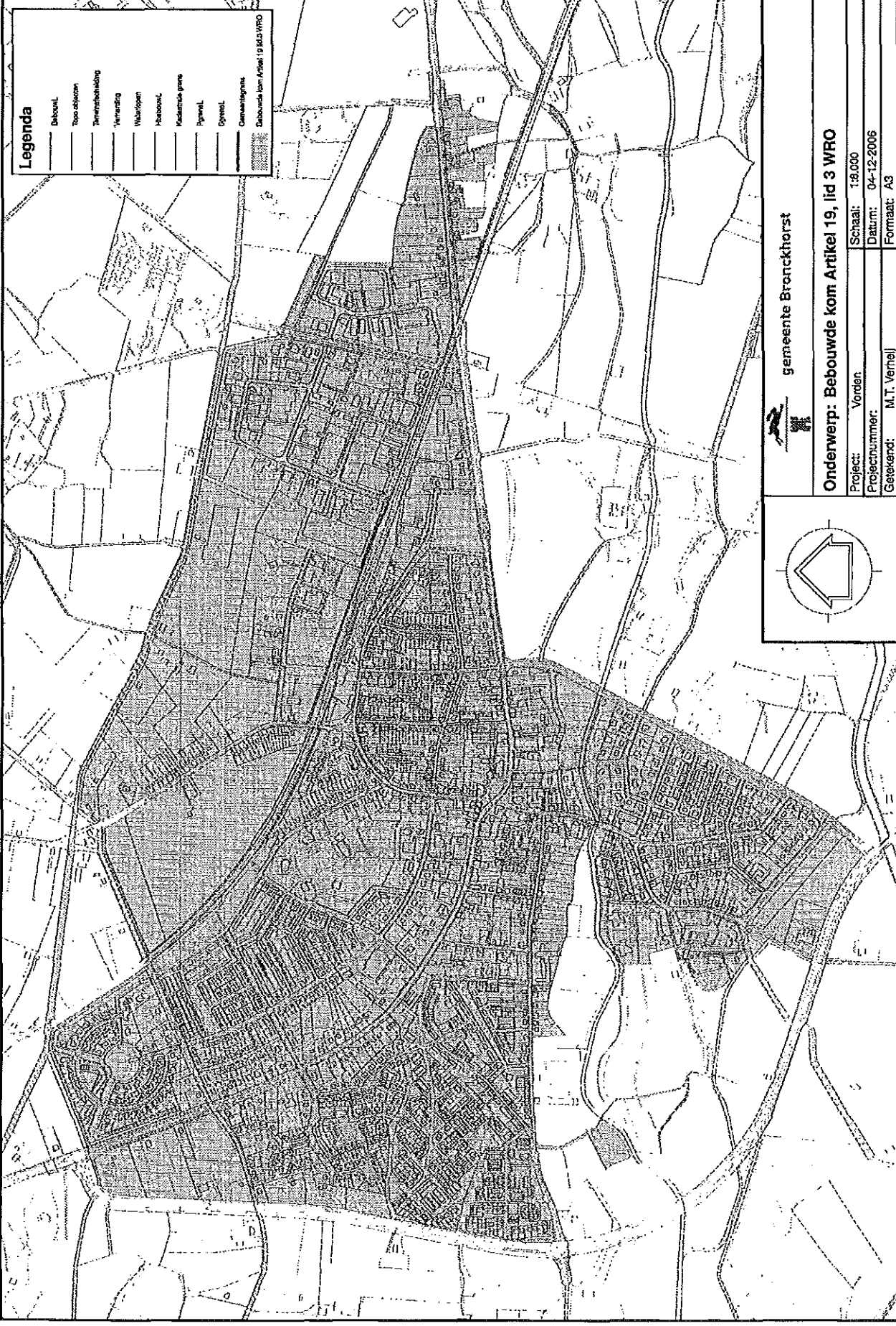


gemeente Bronckhorst

**Onderwerp: Bebouwde kom Artikel 19, lid 3 WRO**


Project:	Voor-Drempel	Schaal:	1:4.000
Projectnummer:		Datum:	04-12-2006
Getekend:	M.T. Verhøj	Formaat:	A3



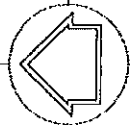


**Legenda**

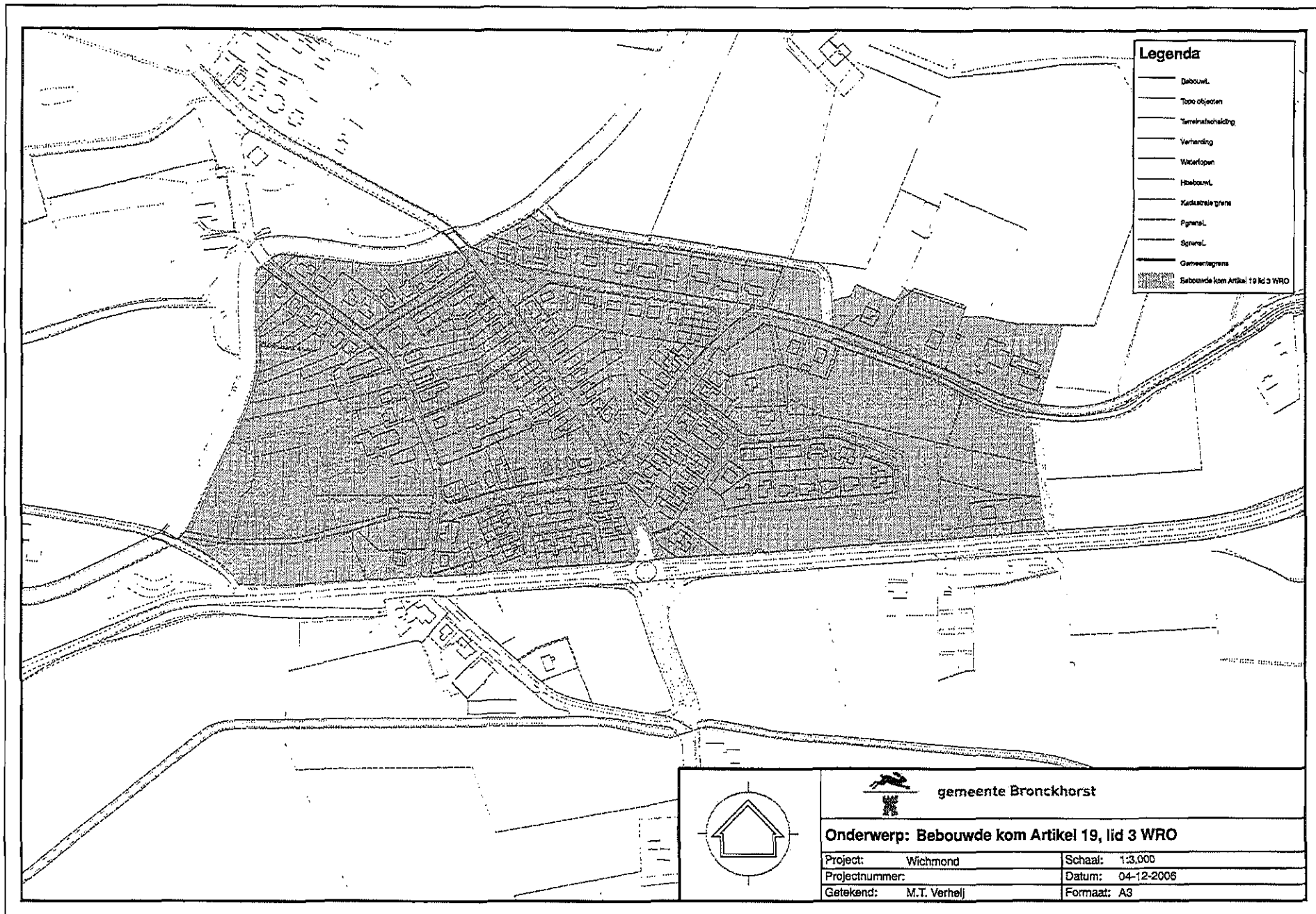
- Dijkwal
- Toegedrochten
- Dijkwalbevestiging
- Verharding
- Waterlopen
- Heideveld
- Kwalificatie grens
- Pijpewal
- Openval
- Gemeentegrens
- Bebouwd kom Artikel 19 lid 3 WRO



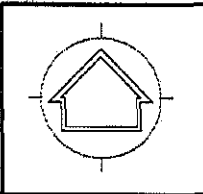
**gemeente Bronckhorst**



<b>Onderwerp: Bebouwd kom Artikel 19, lid 3 WRO</b>	
Project: Vorden	Schaal: 1:8.000
Projectnummer:	Datum: 04-12-2006
Getekend: M.T. Verheij	Formaat: A3



- Legenda**
- Gebouw
  - Topo objecten
  - Terreinafschaling
  - Verharding
  - Waterlopen
  - HebebaWL
  - Kadastrele grens
  - PijpaWL
  - SpuraWL
  - Gemeentegrens
  - ▨ Beboude kom Artikel 19 lid 3 WRO



gemeente Bronckhorst

**Onderwerp: Beboude kom Artikel 19, lid 3 WRO**

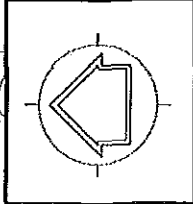
Project:	Wichmond	Schaaf:	1:3.000
Projectnummer:		Datum:	04-12-2006
Getekend:	M.T. Verhelj	Formaat:	A3



**Legenda**

- Behouw.
- Tope objecten
- Terreinverhouding
- Verkeersweg
- Waterloop
- Heidegraaf
- Kadasteris grens
- Pijpew.
- Spoorw.
- Gemeindegrens
- Bebouwd kom Artikel 19 lid 3 WRO

gemeente Bronckhorst



**Onderwerp: Bebouwd kom Artikel 19, lid 3 WRO**

Project:	Zehem	Schaal:	1:3.000
Projectnummer:		Datum:	04-12-2006
Getekend:	M.T. Verheij	Formaat:	A3