
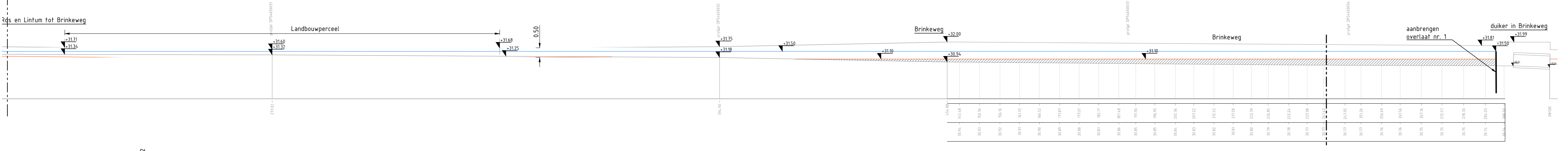


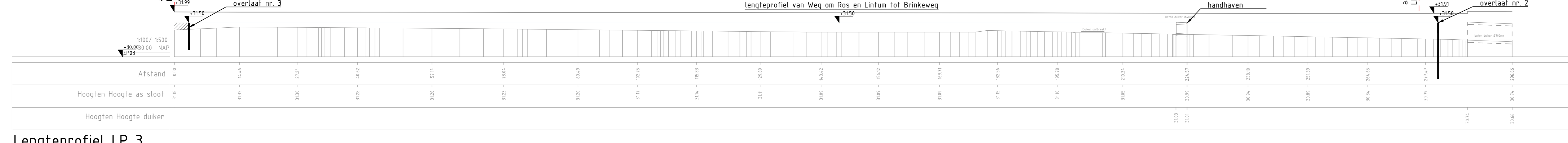
Lengteprofiel LP 1
schaal 1:100/1:500



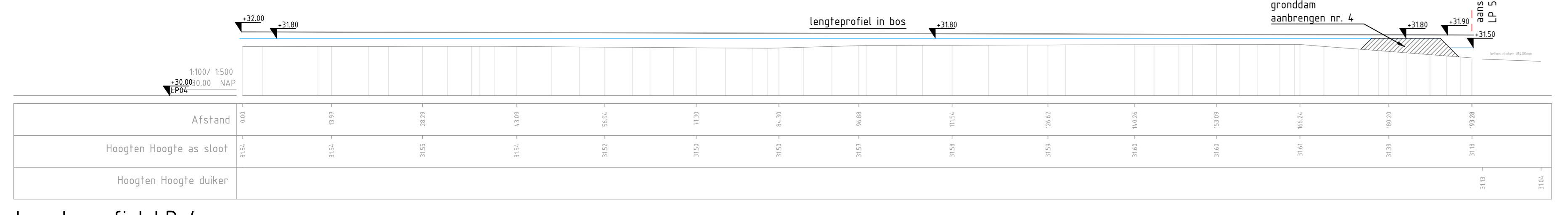
Lengteprofiel LP 2
schaal 1:100/1:500



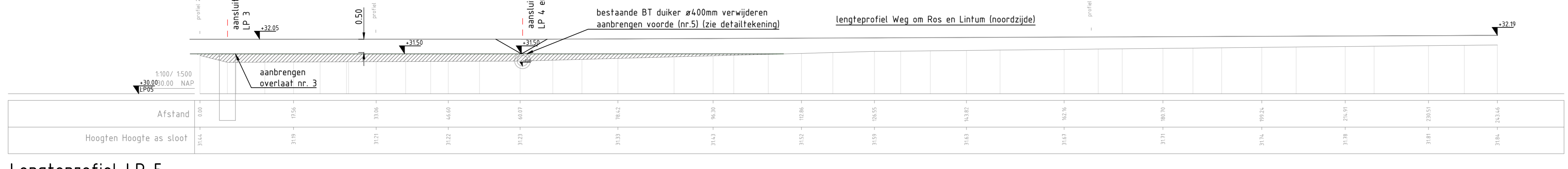
Lengteprofiel LP 3
schaal 1:100/1:500



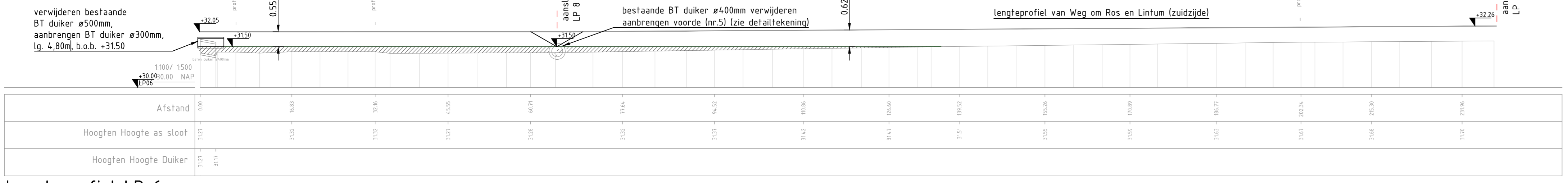
Lengteprofiel LP 4
schaal 1:100/1:500



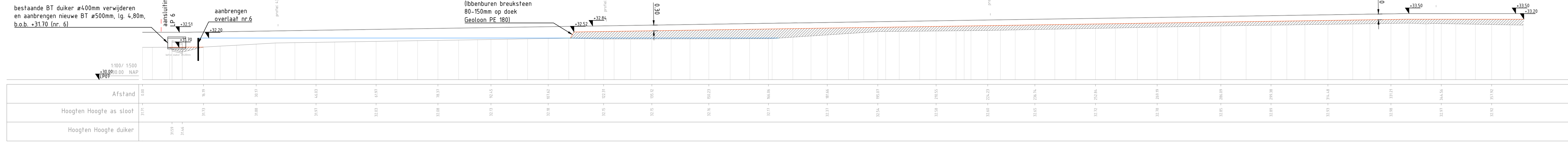
Lengteprofiel LP 5
schaal 1:100/1:500



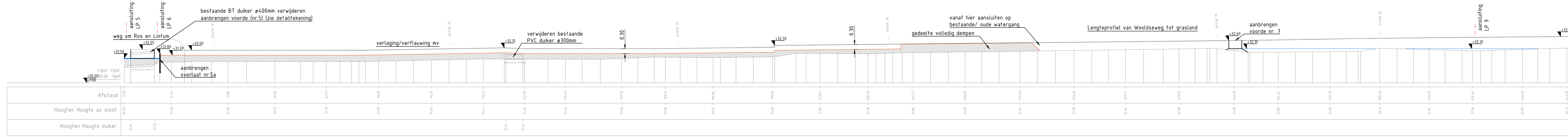
Lengteprofiel LP 6
schaal 1:100/1:500



Lengteprofiel LP 7
schaal 1:100/1:500



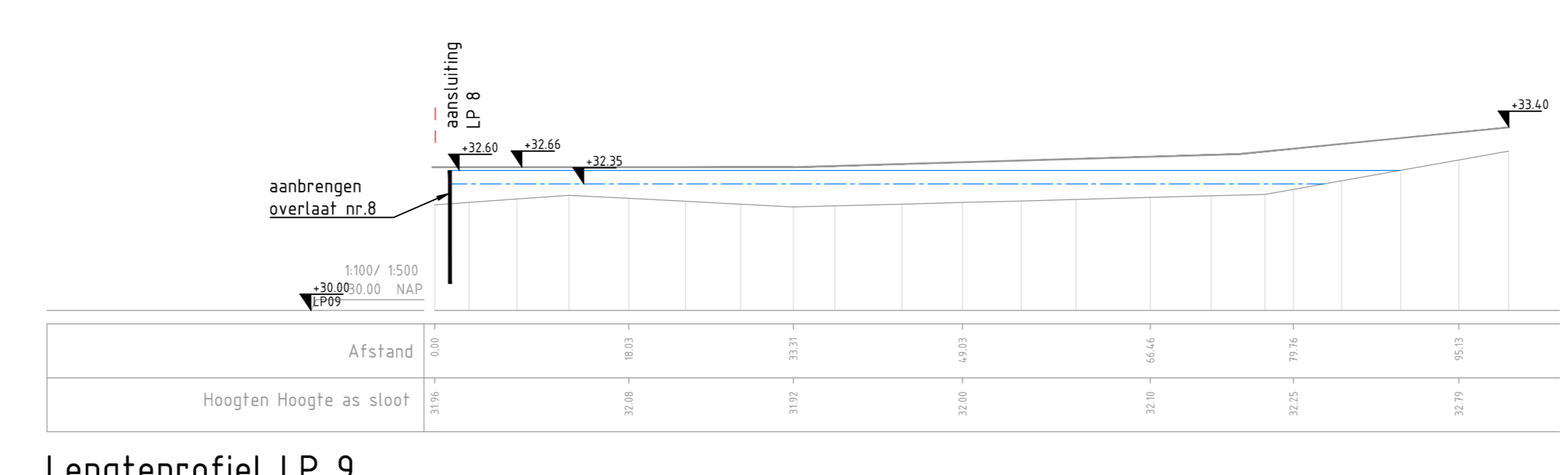
Lengteprofiel LP 8
schaal 1:100/1:500



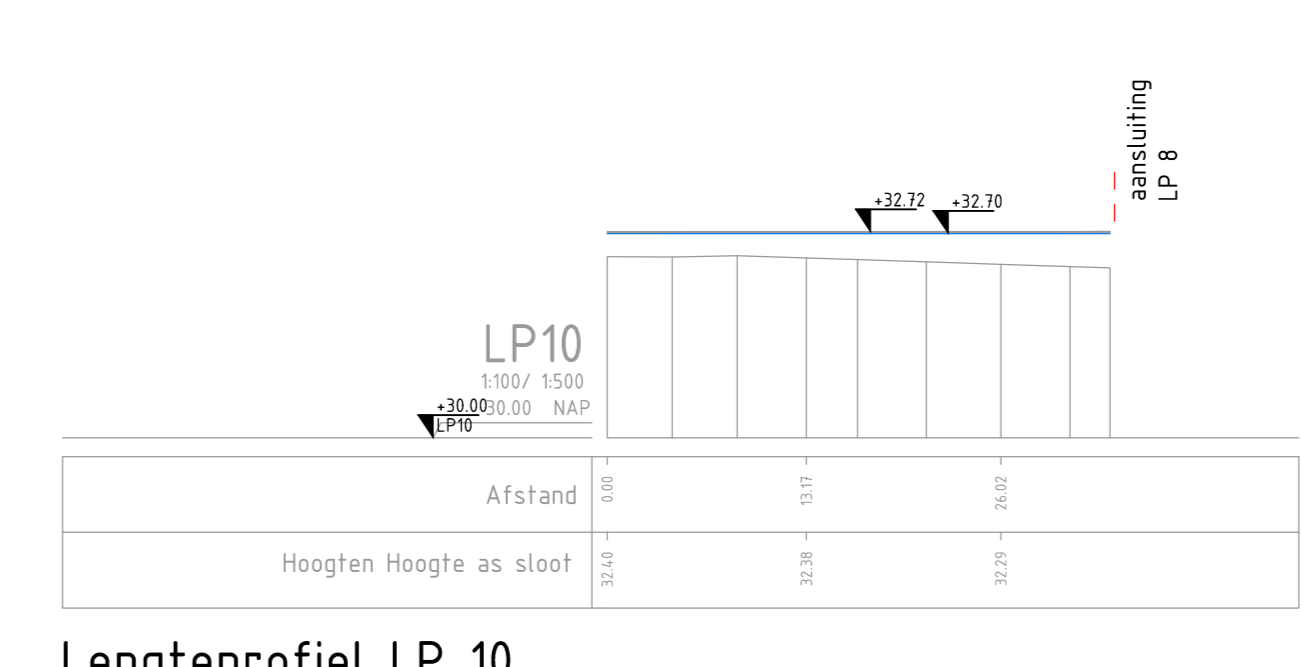
Lengteprofiel LP 9
schaal 1:100/1:500



Lengteprofiel LP 10
schaal 1:100/1:500



Lengteprofiel LP 11
schaal 1:100/1:500



Lengteprofiel LP 12
schaal 1:100/1:500

Opmerking: lengteprofiel opgesteld o.b.v. dwarsprofielen LBA

Nr.	Object	Peilbereik		
		min. peil	max. peil	streefpeil
1	Overlaat	31,10	31,50	31,50
2	Overlaat	31,10	31,50	31,50
3	Overlaat	31,50	31,50	31,50
4	Grondam	31,80	31,80	31,80
5	Voorde	31,50	31,50	31,50
6	Overlaat	31,50	31,80	31,80
7	Voorde	32,10	32,10	32,10
8	Overlaat	32,00	32,00	32,00

Legenda

- bestaande bodemlijn
- bestaande maasveldlijn (inschakling van gemiddelde laagste hoogte van begin en eind profiel obv AHN)
- maximaal peil en streefpeil
- streefpeil
- maximaal peil
- verontdiepingslijn
- ▨ aanvulling watergang
- ↓ voorgestelde overlaten
- ▲ hoogtematen

Versie	F	Omschrijving ontwerp 0.0. Projectplan Waterwet	Get.	gansse	Vrij. jmg
Versie	E	Omschrijving aanpassingen definitief versie ontwerp	Get.	jmg	Vrij. jmg

Opmachtgever
Waterschap Rijn en IJssel

Advies- en Ingenieursorganisatie
ARCADIS Design & Consultancy for natural and built assets

Project
Adviesdienst Bekendelle (zuidkant)
Projectnummer: CD3081.000258.0100
Fase: Definitief ontwerp

Onderwerp
Lengteprofielen Bekendelle

Contact: Jong, J de (Jouke)

Schaal	zie tekening	Bladformaat	A0	Status	Concept
Contractnummer	****	Bladnummer	1 van 1	Tekeningnummer	04
Versie	F				