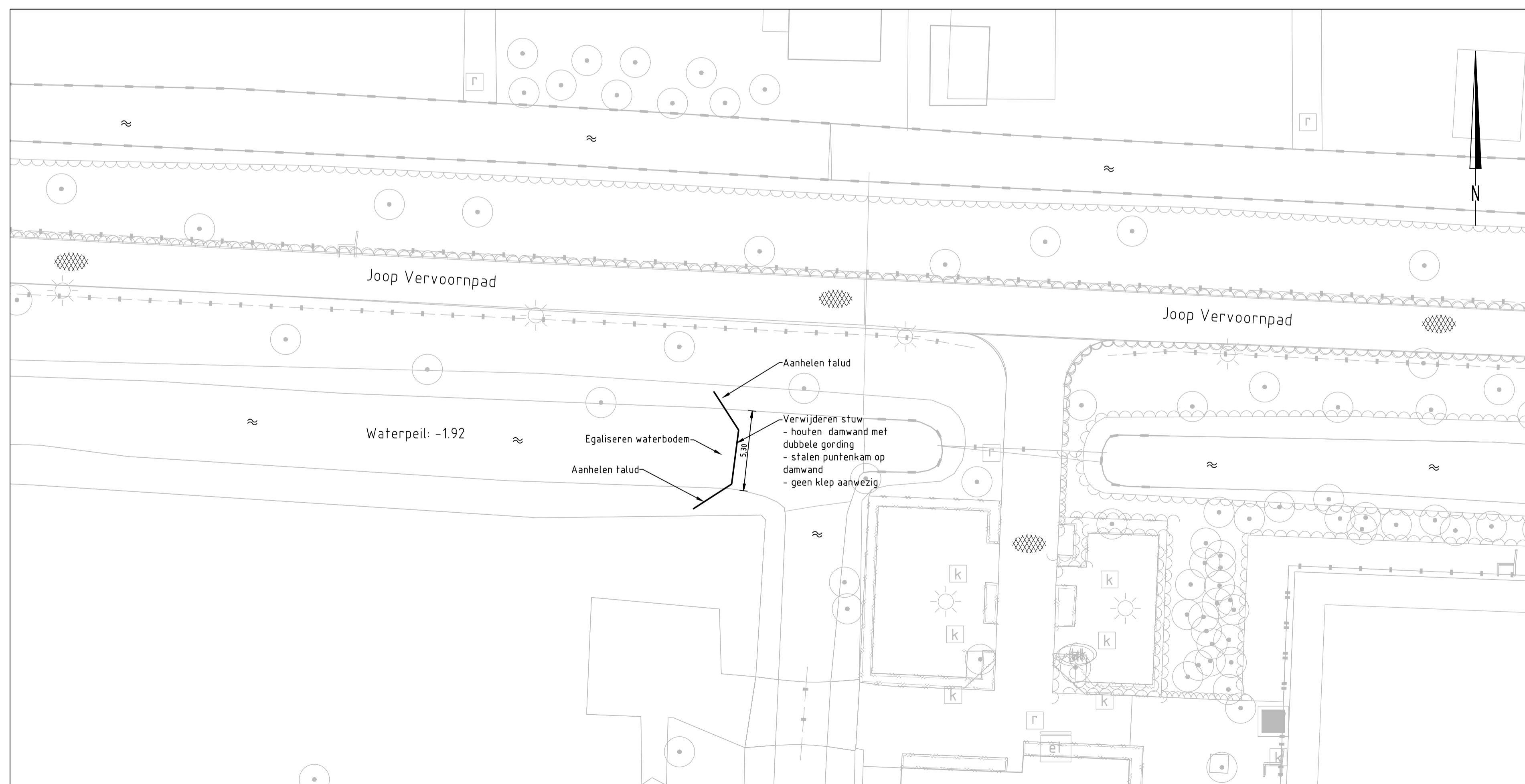


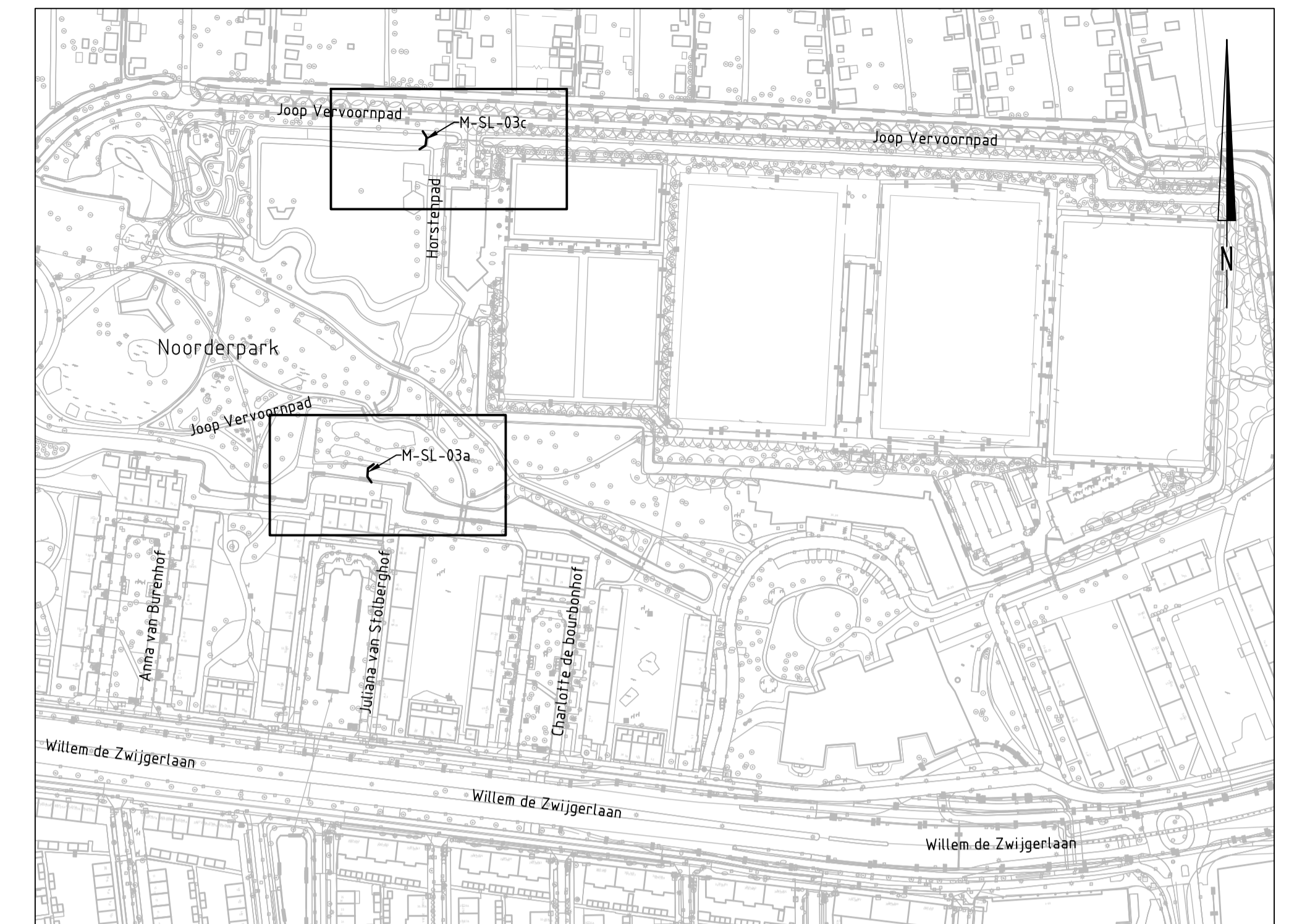
OVERZICHTSTEKING M-SL-03a

Schaal 1:200



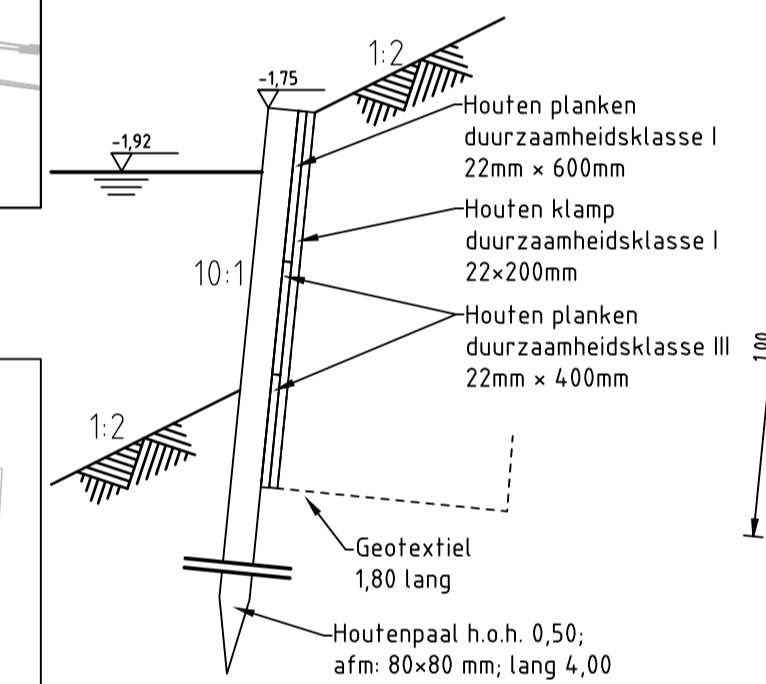
OVERZICHTSTEKING M-SL-03c

Schaal 1:200



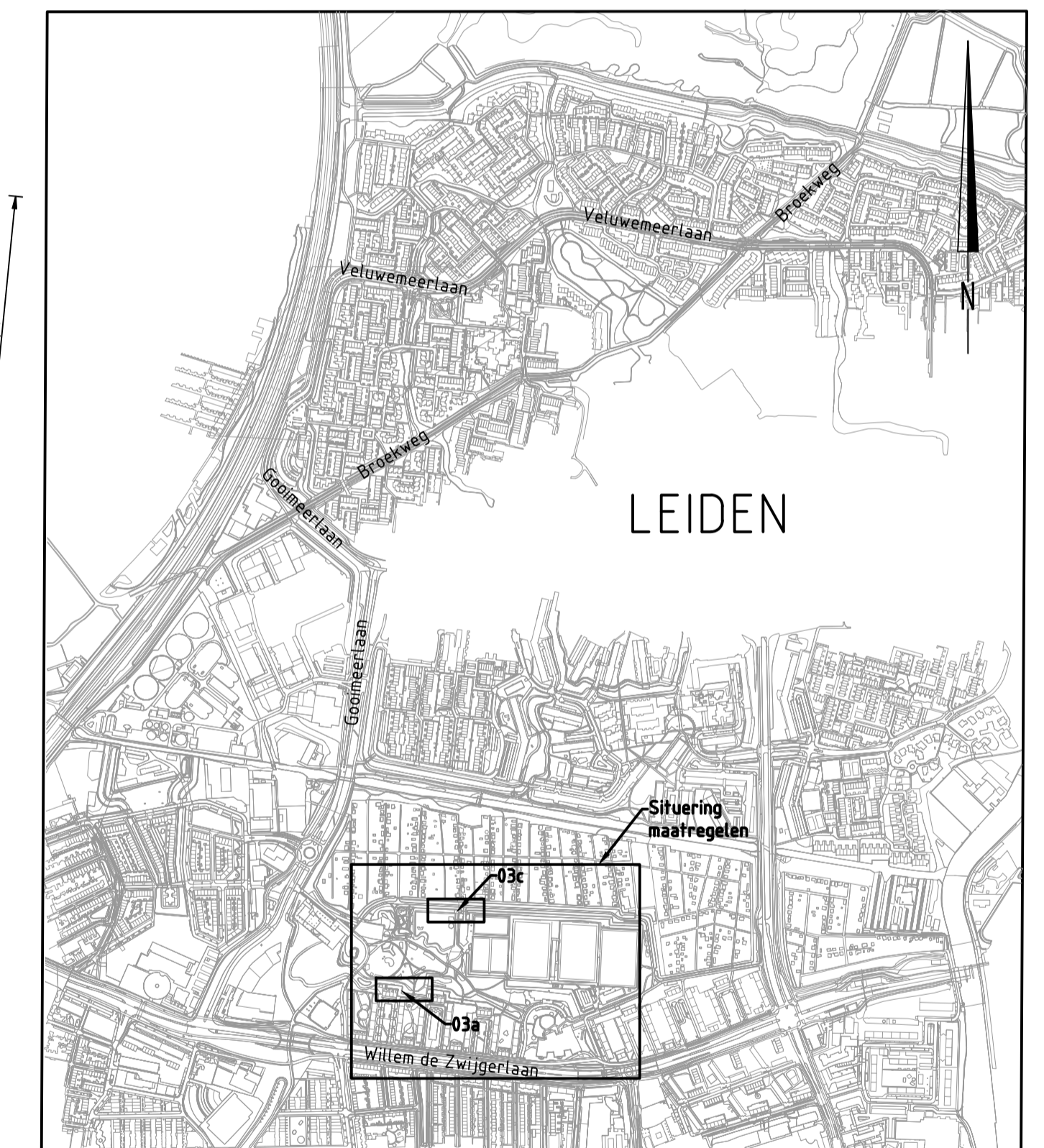
SITUERING MAATREGELEN

Schaal 1:2000



DETAIL BESCHOEIING

Schaal 1:20



TOTAALOVERZICHT

Schaal 1:10000

Maten in meters, tenzij anders vermeld  
 Diameters in millimeters, tenzij anders vermeld  
 Hoogtematen in meters t.o.v. N.A.P., tenzij anders vermeld  
 Ligging bestaande kabels en leidingen ter indicatie ingetekend

LEGENDA

- Bestaande situatie
- Bebouwing
- Water
- Duiker
- Stuw
- Beschoeiing
- Kunstmatige terreinafscheiding
- VVA inspectiepunt
- Afvalbak
- HWA Kolk
- Huisnummer
- Straatverlichting
- Boom
- Bank
- Asfalt

Watergebiedsplan West Merenwijk en Slaaghopper  
 Locatie 7: M-SL-03a/c stuw HWZ's verwijderen  
 Definitief ontwerp

 <b>Rijnland</b> Archimedesweg 1 2333 CM Leiden tel 071-3063063 fax 071-5123916 E-mail post@rijnland.net www.rijnland.net	behoort bij: beambtenaar R.D. Goedhart controller R. Kelder controlledatum constructeur controlledatum
	schaal Div. status Concept datum tekening 29-03-2018 platte datum 29-03-2018 GIS code tekeningnummer formaat A1