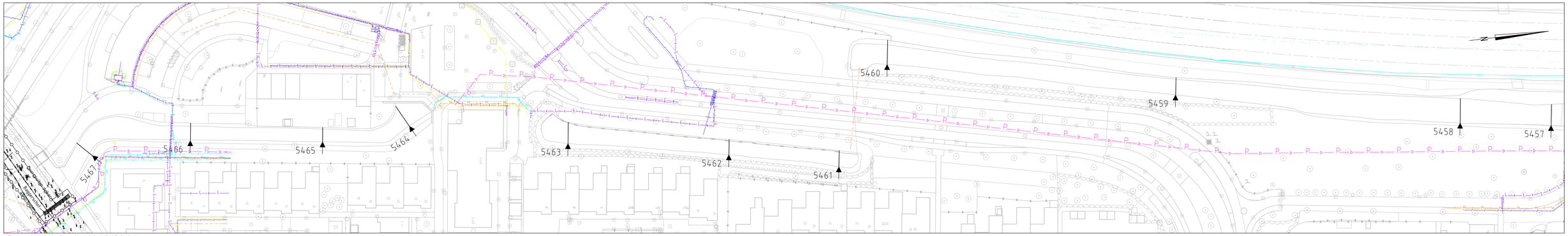

Overzichtstekening M-MW06 6.1

Schaal 1:500

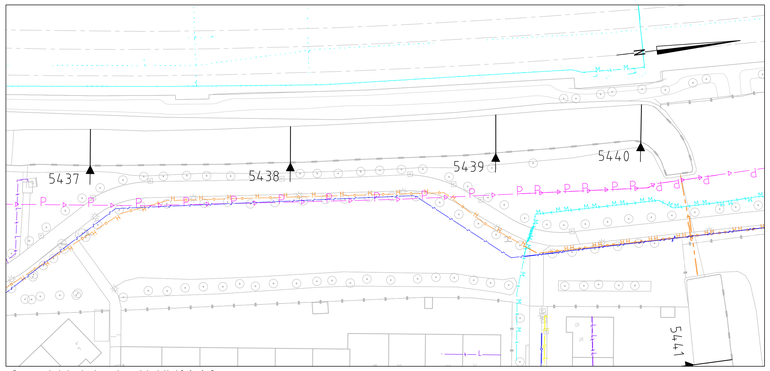

Overzichtstekening M-MW06 6.2

Schaal 1:500

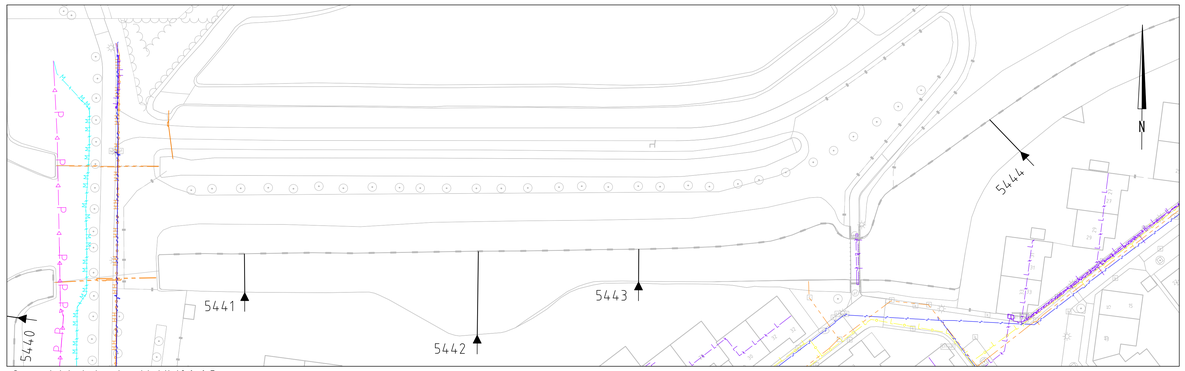

Overzichtstekening M-MW06 6.3

Schaal 1:500

Gebied: 2628
Dwarsprofiel: 406-058-00022 / 5467
Datum: 8-8-2017
Afstand: 24 m
Wp(NAP): -1.72
Schaal: 1:100/100
Bagger: 0.69 m2
Te verwijderen bagger 0.49 m2 (11.76 m3)

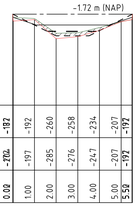

DIEPTE bagger t.o.v. N.A.P. [cm]	-192	-192	-260	-258	-234	-207	-192
DIEPTE vaste bodem t.o.v. N.A.P. [cm]	-204	-197	-285	-276	-247	-207	-192
AFSTAND [m]	0.00	1.00	2.00	3.00	4.00	5.00	5.50

Gebied: 2628
Dwarsprofiel: 406-058-00022 / 5463
Datum: 8-8-2017
Afstand: 34 m
Wp(NAP): -1.72
Schaal: 1:100/100
Bagger: 2.06 m2
Te verwijderen bagger 0.27 m2 (9.18 m3)

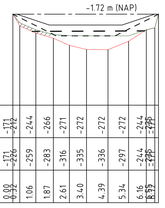

DIEPTE bagger t.o.v. N.A.P. [cm]	-171	-212	-244	-266	-271	-272	-272	-244	-196
DIEPTE vaste bodem t.o.v. N.A.P. [cm]	-171	-260	-259	-283	-316	-335	-336	-297	-244	-196
AFSTAND [m]	0.00	0.90	1.06	1.87	2.61	3.40	4.39	5.34	6.16	6.32

Gebied: 2628
Dwarsprofiel: 406-058-00022 / 5459
Datum: 8-8-2017
Afstand: 100 m
Wp(NAP): -1.72
Schaal: 1:100/100
Bagger: 0.81 m2
Te verwijderen bagger 0 m2 (0 m3)

DIEPTE bagger t.o.v. N.A.P. [cm]	-210	-252	-284	-281	-241	-196
DIEPTE vaste bodem t.o.v. N.A.P. [cm]	-210	-260	-311	-308	-252	-196
AFSTAND [m]	0.00	1.00	2.00	3.00	4.00	5.00

Gebied: 2628
Dwarsprofiel: 406-058-00031 / 5441
Datum: 8-8-2017
Afstand: 37 m
Wp(NAP): -1.72
Schaal: 1:100/100
Bagger: 1.76 m2
Te verwijderen bagger 0 m2 (0 m3)

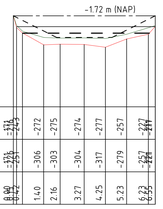

DIEPTE bagger t.o.v. N.A.P. [cm]	-171	-242	-272	-275	-274	-277	-257	-227
DIEPTE vaste bodem t.o.v. N.A.P. [cm]	-171	-229	-306	-303	-304	-317	-279	-227
AFSTAND [m]	0.00	0.75	1.40	2.16	3.27	4.25	5.23	6.23

Gebied: 2628
Dwarsprofiel: 406-058-00022 / 5466
Datum: 8-8-2017
Afstand: 41 m
Wp(NAP): -1.72
Schaal: 1:100/100
Bagger: 0.26 m2
Te verwijderen bagger 0.26 m2 (10.66 m3)

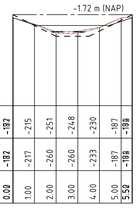

DIEPTE bagger t.o.v. N.A.P. [cm]	-192	-215	-251	-248	-230	-187	-188
DIEPTE vaste bodem t.o.v. N.A.P. [cm]	-192	-217	-260	-260	-233	-187	-188
AFSTAND [m]	0.00	1.00	2.00	3.00	4.00	5.00	5.50

Gebied: 2628
Dwarsprofiel: 406-058-00022 / 5462
Datum: 8-8-2017
Afstand: 47 m
Wp(NAP): -1.72
Schaal: 1:100/100
Bagger: 0.44 m2
Te verwijderen bagger 0.08 m2 (3.76 m3)

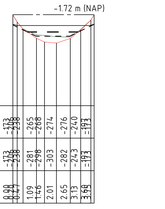

DIEPTE bagger t.o.v. N.A.P. [cm]	-173	-238	-265	-274	-276	-240	-193
DIEPTE vaste bodem t.o.v. N.A.P. [cm]	-173	-238	-281	-293	-294	-240	-193
AFSTAND [m]	0.00	0.74	1.09	1.91	2.61	3.35	3.98

Gebied: 2628
Dwarsprofiel: 406-058-00022 / 5458
Datum: 8-8-2017
Afstand: 72 m
Wp(NAP): -1.72
Schaal: 1:100/100
Bagger: 1.63 m2
Te verwijderen bagger 0 m2 (0 m3)

DIEPTE bagger t.o.v. N.A.P. [cm]	-173	-302	-293	-296	-298	-290	-285
DIEPTE vaste bodem t.o.v. N.A.P. [cm]	-173	-302	-351	-348	-355	-329	-285
AFSTAND [m]	0.00	0.85	1.57	2.31	3.00	3.59	4.09

Gebied: 2628
Dwarsprofiel: 406-058-00031 / 5442
Datum: 8-8-2017
Afstand: 54 m
Wp(NAP): -1.72
Schaal: 1:100/100
Bagger: 3.16 m2
Te verwijderen bagger 1.46 m2 (78.84 m3)

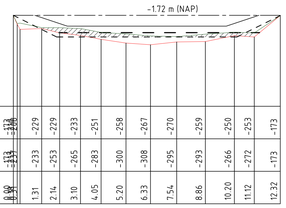

DIEPTE bagger t.o.v. N.A.P. [cm]	-173	-229	-229	-233	-251	-258	-267	-270	-259	-250	-253	-173
DIEPTE vaste bodem t.o.v. N.A.P. [cm]	-173	-233	-253	-265	-283	-300	-308	-295	-293	-266	-272	-173
AFSTAND [m]	0.00	1.31	2.14	3.10	4.05	5.20	6.33	7.54	8.86	10.20	11.12	12.32

Gebied: 2628
Dwarsprofiel: 406-058-00022 / 5465
Datum: 8-8-2017
Afstand: 45 m
Wp(NAP): -1.72
Schaal: 1:100/100
Bagger: 0.65 m2
Te verwijderen bagger 0.61 m2 (27.45 m3)



DIEPTE bagger t.o.v. N.A.P. [cm]	-188	-214	-245	-256	-251	-232	-115
DIEPTE vaste bodem t.o.v. N.A.P. [cm]	-191	-249	-263	-285	-261	-243	-117
AFSTAND [m]	0.00	0.68	1.30	1.94	2.59	3.36	3.98

Gebied: 2628
Dwarsprofiel: 406-058-00022 / 5461
Datum: 8-8-2017
Afstand: 34 m
Wp(NAP): -1.72
Schaal: 1:100/100
Bagger: 0.75 m2
Te verwijderen bagger 0.28 m2 (9.52 m3)

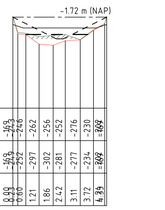

DIEPTE bagger t.o.v. N.A.P. [cm]	-169	-273	-242	-256	-252	-276	-230	-609
DIEPTE vaste bodem t.o.v. N.A.P. [cm]	-169	-273	-297	-302	-281	-277	-234	-609
AFSTAND [m]	0.00	0.74	1.21	1.86	2.42	3.11	3.72	4.33

Gebied: 2628
Dwarsprofiel: 406-058-00022 / 5457
Datum: 8-8-2017
Afstand: 28 m
Wp(NAP): -1.72
Schaal: 1:100/100
Bagger: 0.94 m2
Te verwijderen bagger 0.09 m2 (2.52 m3)

DIEPTE bagger t.o.v. N.A.P. [cm]	-169	-261	-270	-264	-264	-253	-609
DIEPTE vaste bodem t.o.v. N.A.P. [cm]	-169	-275	-289	-295	-298	-253	-609
AFSTAND [m]	0.00	0.74	1.28	1.91	3.03	3.55	4.12

Gebied: 2628
Dwarsprofiel: 406-058-00031 / 5443
Datum: 8-8-2017
Afstand: 71 m
Wp(NAP): -1.72
Schaal: 1:100/100
Bagger: 0.40 m2
Te verwijderen bagger 0.27 m2 (19.17 m3)

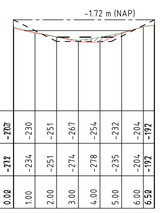

DIEPTE bagger t.o.v. N.A.P. [cm]	-210	-230	-251	-267	-254	-232	-204	-192
DIEPTE vaste bodem t.o.v. N.A.P. [cm]	-212	-234	-251	-274	-278	-235	-204	-192
AFSTAND [m]	0.00	1.00	2.00	3.00	4.00	5.00	6.00	6.50

Gebied: 2628
Dwarsprofiel: 406-058-00022 / 5464
Datum: 8-8-2017
Afstand: 32 m
Wp(NAP): -1.72
Schaal: 1:100/100
Bagger: 1.00 m2
Te verwijderen bagger 0.73 m2 (23.36 m3)

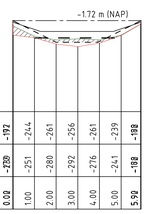

DIEPTE bagger t.o.v. N.A.P. [cm]	-192	-244	-261	-256	-261	-239	-188
DIEPTE vaste bodem t.o.v. N.A.P. [cm]	-219	-251	-280	-292	-276	-241	-188
AFSTAND [m]	0.00	1.00	2.00	3.00	4.00	5.00	5.50

Gebied: 2628
Dwarsprofiel: 406-058-00022 / 5460
Datum: 8-8-2017
Afstand: 59 m
Wp(NAP): -1.72
Schaal: 1:100/100
Bagger: 2.47 m2
Te verwijderen bagger 0.13 m2 (7.67 m3)

DIEPTE bagger t.o.v. N.A.P. [cm]	-174	-254	-266	-262	-262	-241	-178
DIEPTE vaste bodem t.o.v. N.A.P. [cm]	-174	-300	-332	-314	-272	-241	-178
AFSTAND [m]	0.00	0.90	1.67	2.79	3.76	4.63	5.19

Gebied: 2628
Dwarsprofiel: 406-058-00031 / 5444
Datum: 8-8-2017
Afstand: 89 m
Wp(NAP): -1.72
Schaal: 1:100/100
Bagger: 2.31 m2
Te verwijderen bagger 1.64 m2 (145.96 m3)



DIEPTE bagger t.o.v. N.A.P. [cm]	-173	-269	-220	-235	-245	-248	-255	-253	-256	-251	-257	-242
DIEPTE vaste bodem t.o.v. N.A.P. [cm]	-173	-268	-220	-265	-267	-268	-272	-276	-281	-289	-295	-278
AFSTAND [m]	0.00	0.94	1.40	2.08	2.77	3.55	4.54	5.48	6.75	7.77	9.01	9.86

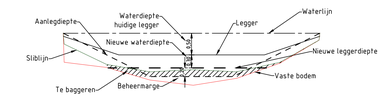

PRINCIPE LEGGER EN TE BAGGEREN

Schaal 1:50

LEGENDA

- Waterlijn
- Slib
- Vaste bodem
- Legger
- Nieuwe leggerdiepte 0.80m-polderpeil
- Aanlegdiepte 1.00m-polderpeil
- NR Watergangprofiel nummer
- Te baggeren
- Werkgrens
- Water
- Asfalt

LEGENDA K&L

- Datatransport
- Hoogspanning
- Laagspanning
- Middenspanning
- Gas hogedruk
- Gas lagedruk
- Water
- Gemengd
- Persleiding

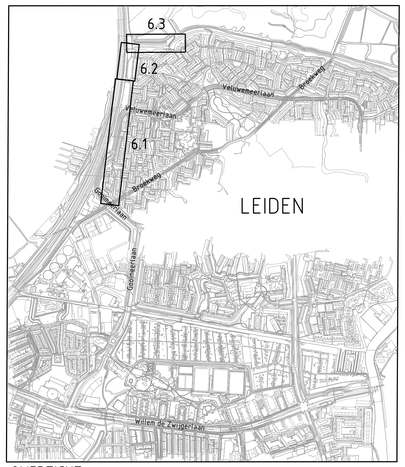

OVERZICHT

Schaal 1:10000

Maten in meters, tenzij anders vermeld
Diameters in millimeters, tenzij anders vermeld
Hoogtematen in meters t.o.v. N.A.P., tenzij anders vermeld
Ligging bestaande kabels en leidingen ter indicatie ingetekend

wijz. omschrijving | gef. | d.d.:

Watergebiedsplan West Merenwijk en Slaaghpolder
Locatie 3: M-MW-06 Noordwestelijke afvoerroute verdiepen
Definitief ontwerp

Hoogheemraadschap van Rijnland
Archimedesweg 1 2333 CM Leiden
tel 071-3063063 fax 071-5123916
E-mail post@rijnland.net www.rijnland.net

behoort bij:

tekenaar	controleur	controledatum	constructeur	controledatum
R.D.Goedhart	R.Kelder			

schaal	status	datum tekening	plotdatum
Div.	Concept	29-03-2018	29 03 2018

CAD code	tekeningnummer	formaat
453-091-03949		A0