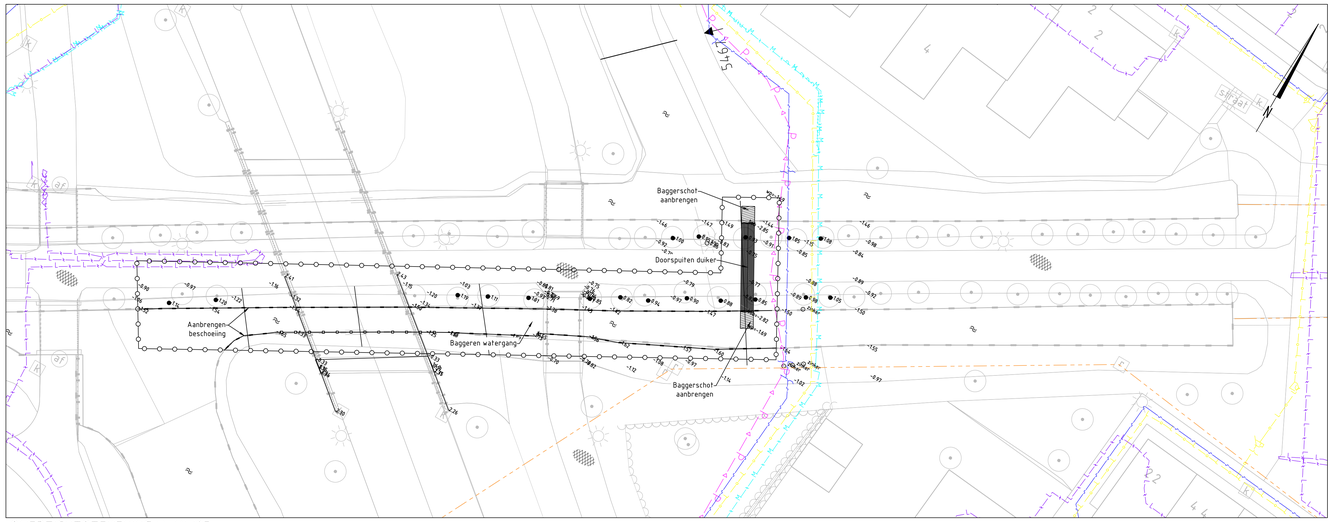

OVERZICHTSTEKENING M-MW05

Schaal 1:200

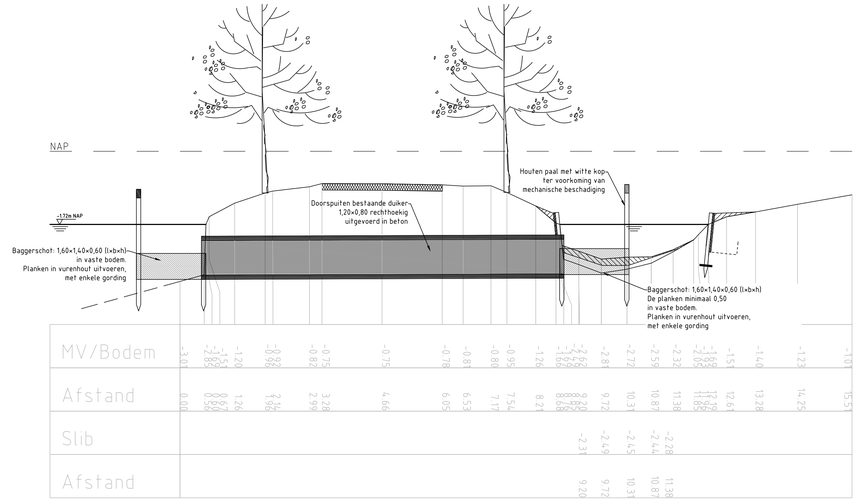

DWARSPROFIEL 6 THV DUIKER TBV BAGGERSCHOTTEN

Schaal 150



RIJNLANDSE LEGGER WATERGANG

Schaal 150

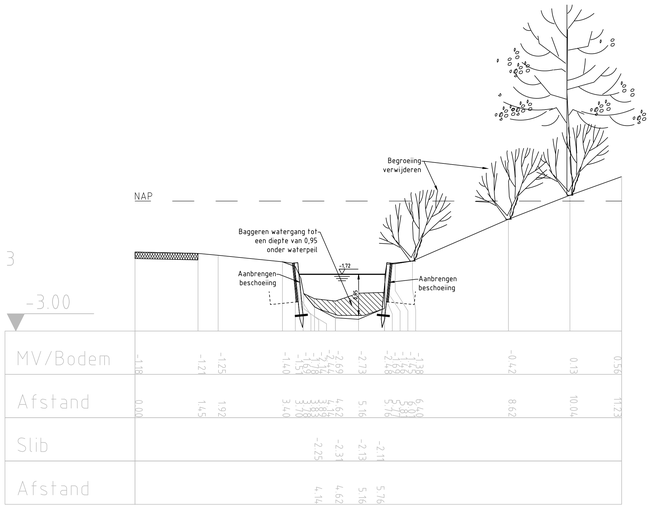

DWARSPROFIEL 3 BAGGERPROFIEL

Schaal 150

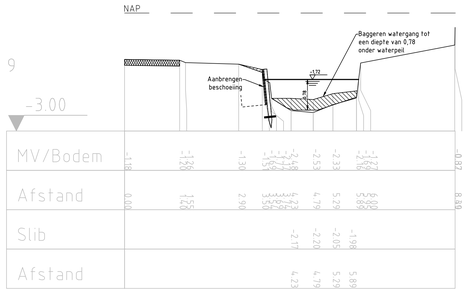

DWARSPROFIEL 9 BAGGERPROFIEL

Schaal 150

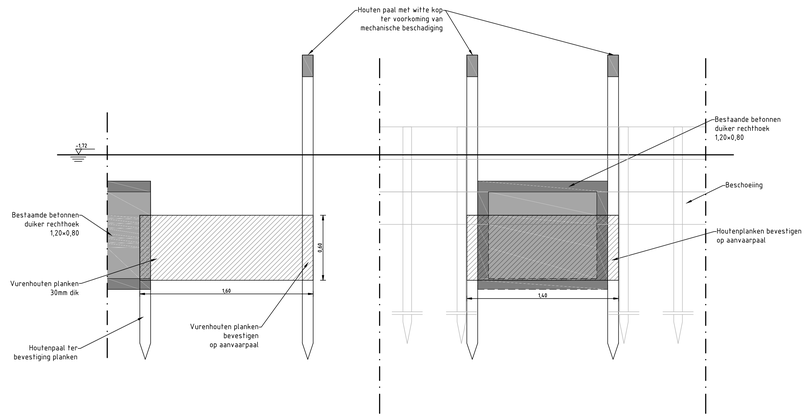

DETAIL BAGGERSCHOT

Schaal 120

LEGENDA

- Waterlijn
- NAP-lijn
- Te verwijderen bagger
- Zand
- Asfalt
- Boom verwijderen
- Grond aanvullen
- Werkgrens
- Water
- Asfalt
- Aanbrengen beschoeiing
- Bestaande damwand

LEGENDA K&L

- Datatransport
- Hoogspanning
- Laagspanning
- Middenspanning
- Gas hogedruk
- Gas lagedruk
- Water
- Gemengd
- Persleiding

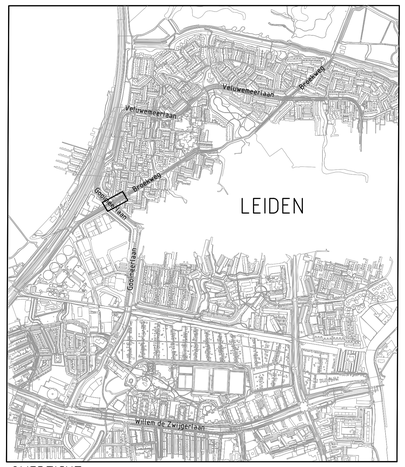

OVERZICHT

Schaal 1:10000

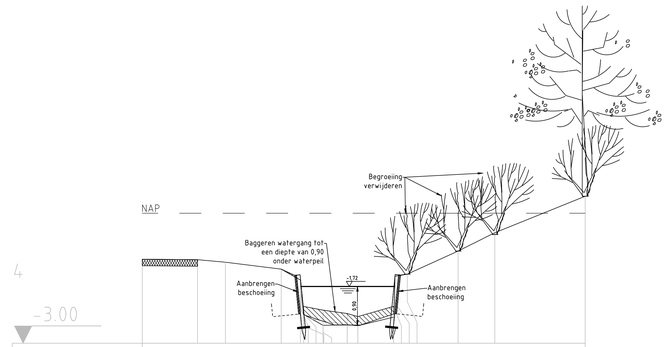

DWARSPROFIEL 4 BAGGERPROFIEL

Schaal 150

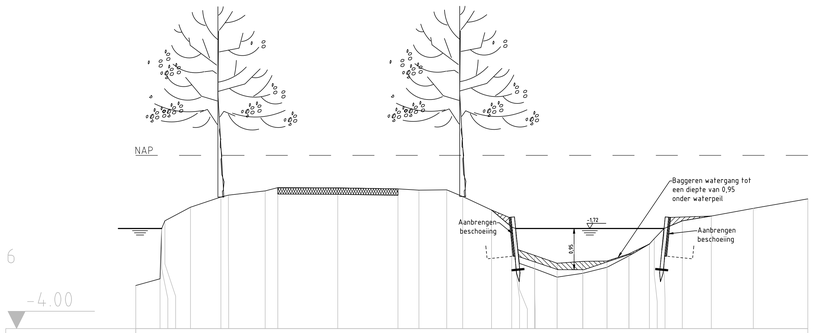

DWARSPROFIEL 6 BAGGERPROFIEL

Schaal 150

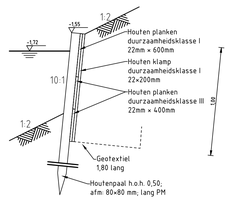

DETAIL BESCHOEIING

Schaal 120

Maten in meters, tenzij anders vermeld
Diameters in millimeters, tenzij anders vermeld
Hoogtematen in meters t.o.v. N.A.P., tenzij anders vermeld
Ligging bestaande kabels en leidingen ter indicatie ingetekend

wijz.	omschrijving	gef.:	d.d.:

Watergebiedsplan West Merenwijk en Slaaghpolder
Locatie 2: M-MW-05 aanbrengen beschoeiing/ doorspuiten duiker aanbrengen baggerschotten/ baggeren watergang
Definitief ontwerp

Hoogheemraadschap van Rijnland
Archimedesweg 1 2333 CM Leiden
tel 071-3063063 fax 071-5123916
E-mail post@rijnland.net www.rijnland.net

behoort bij:

tekenaar	contrôleur	controledatum	constructeur	controledatum
R.D.Goedhart	R.Kelder			

status	versie	datum tekening	datum uitgave
Div.	Concept	29-03-2018	29.03.2018

GIS code	tekeningnummer	formaat
Zie tekening		A0