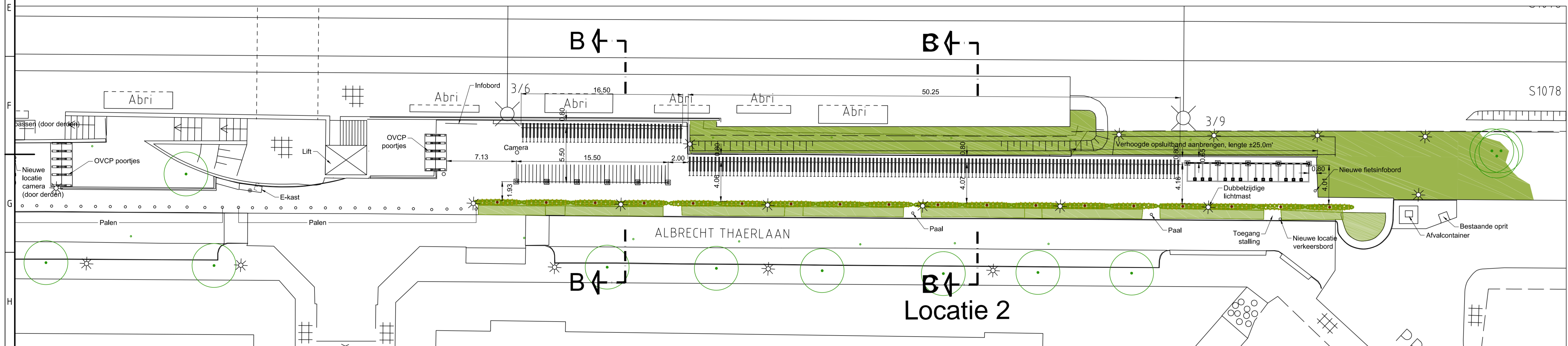


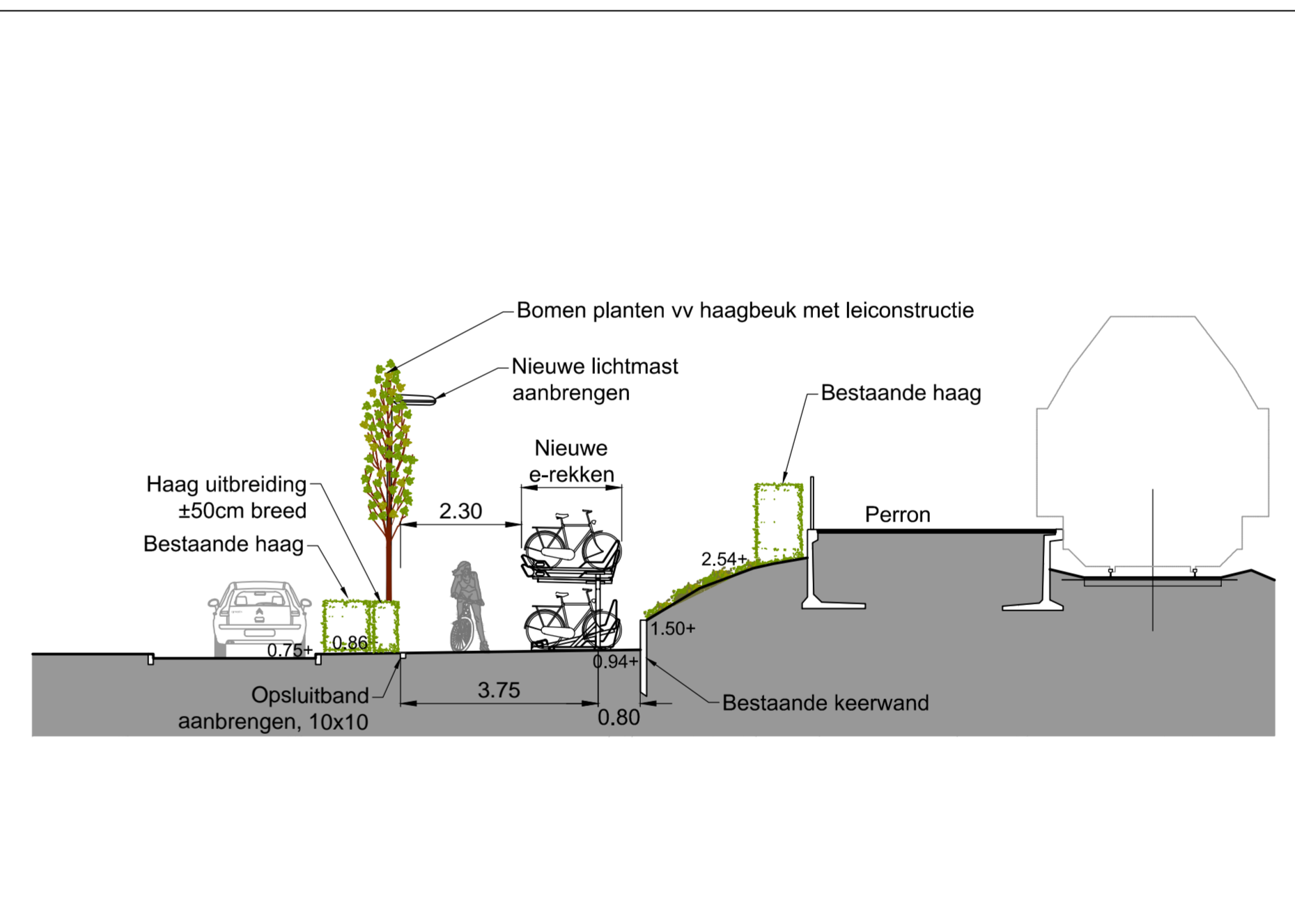
Plattegrond, locatie 1, schaal 1:200



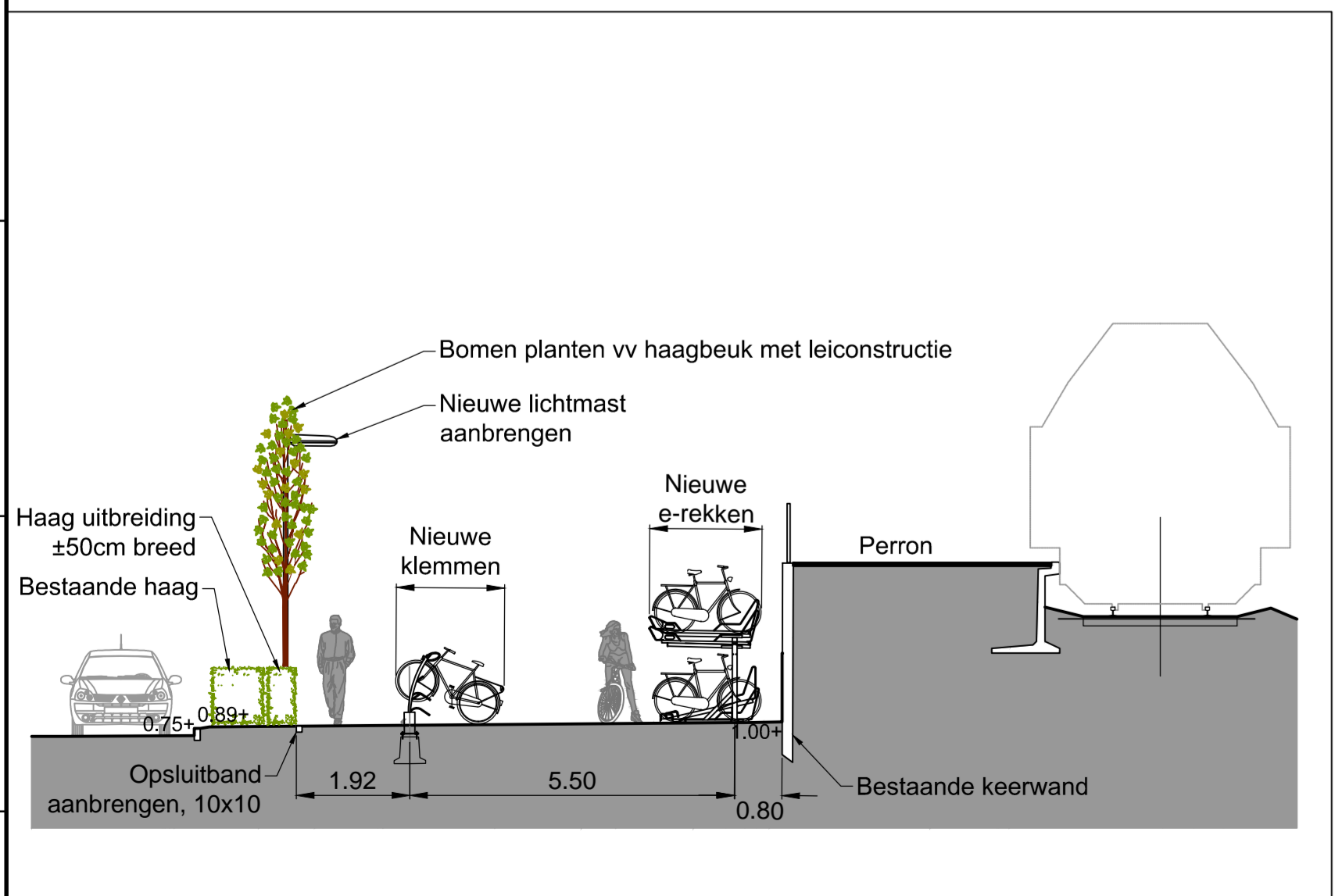
Plattegrond, locatie 2, schaal 1:200



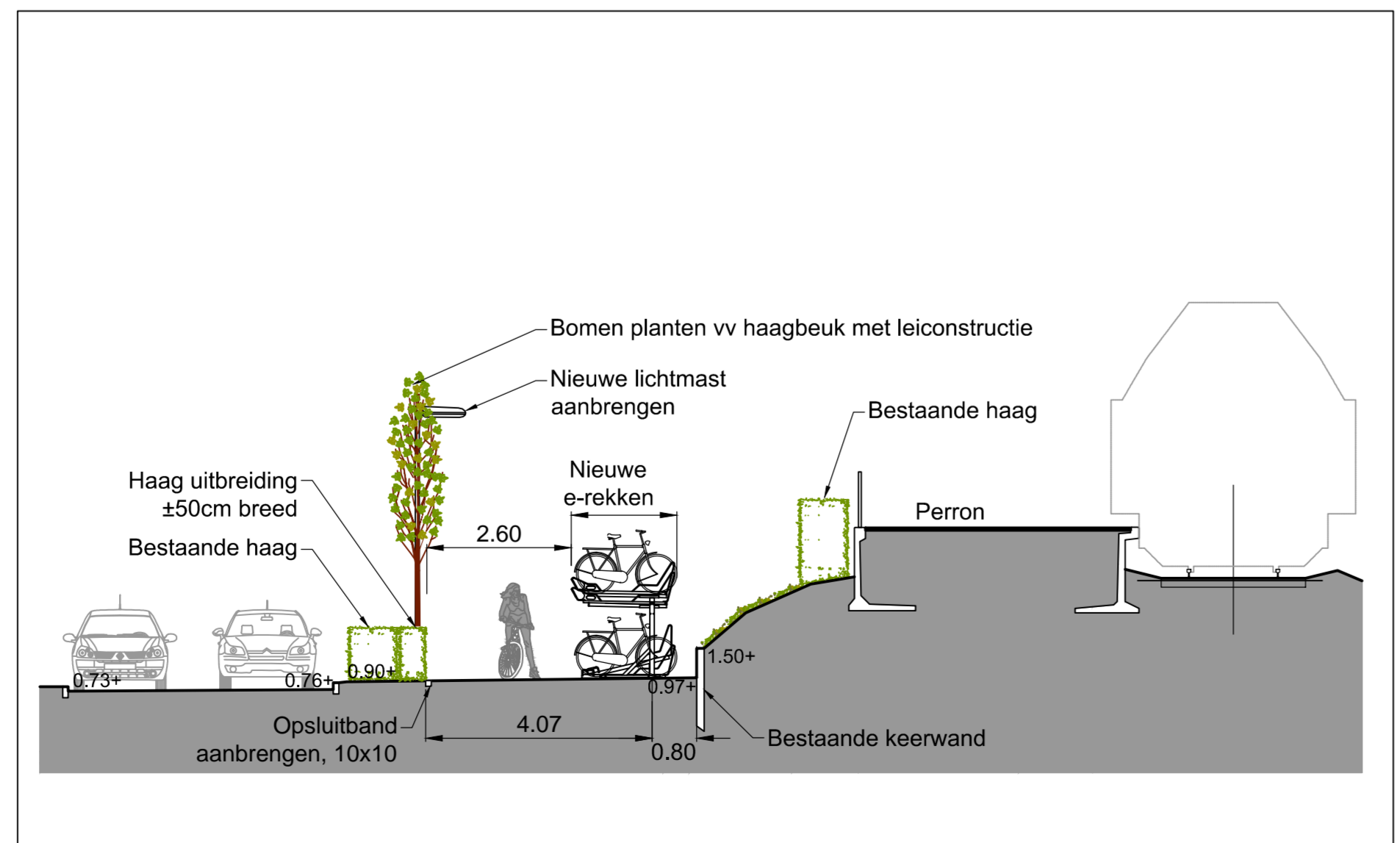
Principe indeling etagerekken tov keerwand/haag, schaal 1:25



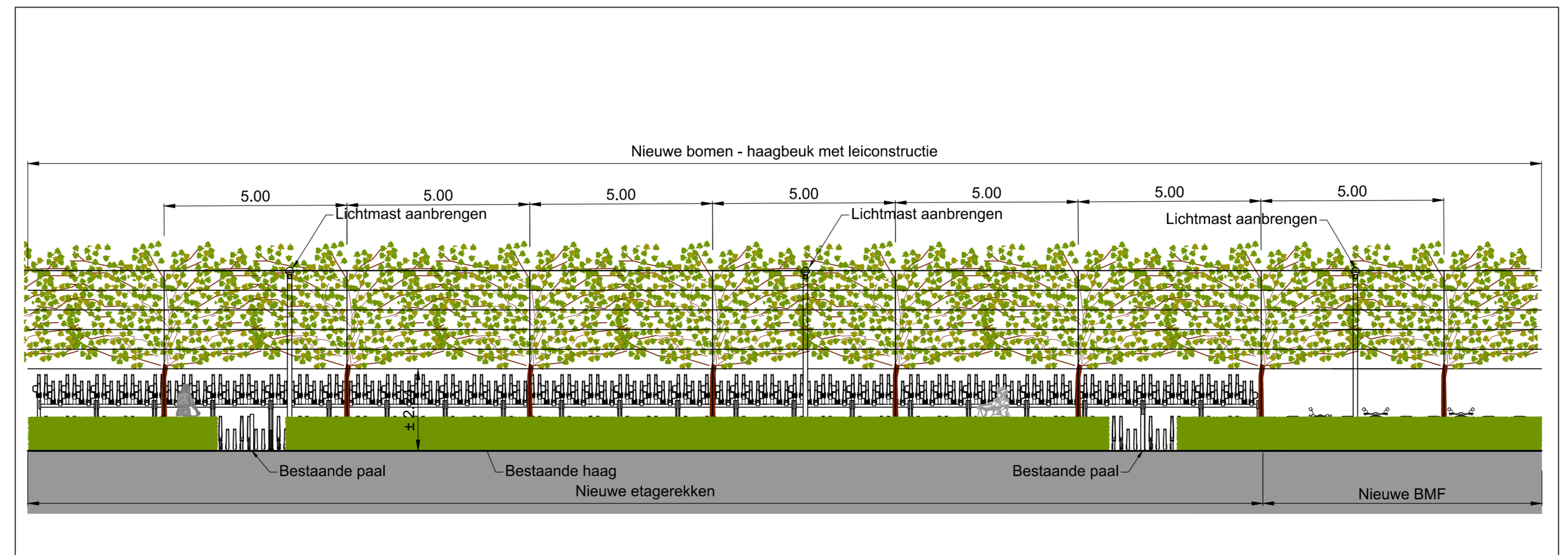
Doorsnede A-A, locatie 2, schaal 1:100



Doorsnede B-B, locatie 1, schaal 1:100



Doorsnede C-C, locatie 2, schaal 1:100



Aanzicht gangpad, principe opstelling, locatie 2, schaal 1:100

Capaciteit	Bestaande situatie				Totaal	Nieuwe situatie				Totaal
	loc. 1	loc. 2	loc. 3	loc. 4		loc. 1	loc. 2	loc. 3	loc. 4	
Fietsplaatsen										
Niet overkapte fietsplaatsen	312	272	0	0	584	0	40	0	0	40
Klemmen derden	0	0	0	0	0	0	0	0	0	0
Dubbellaagse fietsplaatsen	0	0	0	0	0	598	352	0	0	950
Buitenmodel fietsplaatsen	0	0	0	0	0	20	16	0	0	36
Totaal	312	272	0	0	584	618	408	0	0	1026
Fietskluisen										
Niet overkapte kluisen	0	0	0	0	0	0	0	0	0	0
Overkapte kluisen	0	0	0	0	0	0	0	0	0	0
Ov-fiets	0	0	0	0	0	0	0	0	0	0
Totaal	0	0	0	0	0	0	0	0	0	0
Oppervlakte m2	611	530	482	0	1623	817	682	482	0	1981

- Renvooi**
- = Enkelzijdige unit, fietsplaatsen zonder kap (8 plaatsen)
 - = Enkelzijdige etage rekken zonder kap
 - = Enkelzijdige unit, buitenmodel plaatsen zonder kap (4 plaatsen)
 - = Boom
 - = Leilinden
 - = Haag
 - = Lichtmast

ALLE MATEN IN HET WERK CONTROLEREN

MAATVOERING IN METERS TENZIJ ANDERS VERMELD

Projectnummer	RA003616	ProRail Utrecht Overvecht RC Actieplan Fietsparkeren (AFP) 2017-2020
Identificatiecode	UTO	
Versie	Z.V.	Definitief ontwerp
Versiedatum	11-06-2019	Plattegrond nieuwe situatie
Documentstatus	Vrijgegeven	
Formaat	A2 x 3	
Schaal	Zie tekening	
Tekenaar		
Bestelnr.		
Projectleider		
Vrijgegeven	RA003616_094_2.8-3.2	01