Bestemmingsplan

Buitengebied Lingewaard, Lage Zandsestraat 24 en 26, Haalderen

Gemeente Lingewaard

BURO SRO

COLOFON

Gegevens over het plan:

Plannaam:	Buitengebied Lingewaard, Lage Zandsestraat 24 en 26, Haalderen
Identificatienummer:	NL.IMRO.1705.229-ON01
Status:	Ontwerp
Datum:	8 maart 2019
Projectnummer Buro SRO:	29.90.07

Gegevens projectbetrokkenen:

Opdrachtgever:	Van Giessen
Contactpersoon opdrachtgever:	Dhr. van Giessen

Gegevens Buro SRO:

Projectleider Buro SRO:	Dhr. L. Arends
Bezoekadres vestiging Arnhem:	Sweerts de Landasstraat 50, 6814 DG te Arnhem
Telefoon:	026 – 35 23 125
E-mail:	arnhem@buro-sro.nl
Internet:	www.buro-sro.nl

Inhoudsopgave

Toelichting 5

Hoofdstuk 1 Inleiding 7
1.1 Aanleiding voor het bestemmingsplan 7
1.2 Ligging plangebied 7
1.3 Leeswijzer 7
Hoofdstuk 2 Het initiatief 8
2.1 Huidige situatie 8
2.2 Toekomstige situatie 9
Hoofdstuk 3 Beleidskader 10
3.1 Rijksbeleid 10
3.2 Provinciaal beleid 11
3.3 Gemeentelijk beleid 12
Hoofdstuk 4 Uitvoerbaarheid 16
4.1 Milieu 16
4.2 Water 22
4.3 Ecologie 24
4.4 Verkeer 25
4.5 Cultuurhistorie en archeologie 26
4.6 Explosieven 27
4.7 Economische uitvoerbaarheid 27
Hoofdstuk 5 Juridische planbeschrijving 28
5.1 Algemeen 28
5.2 Wijze van bestemmen 28
Hoofdstuk 6 Procedure 29
6.1 Algemeen 29
6.2 Verslag vooroverleg ex artikel 3.1.1 Bro 29
6.3 Verslag inspraak ex artikel 3.1.6 Bro 29
6.4 Verslag zienswijzen 29

Bijlagen bij de toelichting 31

Bijlage 1 Bodemonderzoek 33
Bijlage 2 Akoestisch onderzoek 35
Bijlage 3 Advies Veiligheidsregio 37
Bijlage 4 Watertoets 39
Bijlage 5 Flora en fauna onderzoek 41
Bijlage 6 Archeologisch onderzoek 43
Bijlage 7 Projectleiderssamenvatting 45

Regels 47

Hoofdstuk 1	**Inleidende regels**	**49**
Artikel 1	Begrippen	49
Artikel 2	Wijze van meten	54
Hoofdstuk 2	**Bestemmingsregels**	**55**
Artikel 3	Agrarisch met waarden - Oeverwallen	55
Artikel 4	Wonen	58
Artikel 5	Waarde - Archeologie 4	62
Hoofdstuk 3	**Algemene regels**	**66**
Artikel 6	Anti-dubbeltelregel	66
Artikel 7	Algemene bouwregels	66
Artikel 8	Algemene gebruiksregels	66
Artikel 9	Algemene afwijkingsregel	66
Artikel 10	Algemene wijzigingsregels	67
Hoofdstuk 4	**Overgangs- en slotregels**	**68**
Artikel 11	Overgangsrecht	68
Artikel 12	Slotregel	68

Bijlagen bij de regels 69

Bijlage 1	**Staat van bedrijfsactiviteiten**	**71**
Bijlage 2	**Beplantingsplan**	**73**

Toelichting

Hoofdstuk 1 Inleiding

1.1 Aanleiding voor het bestemmingsplan

De initiatiefnemer heeft het voornemen om de kassen van het beëindigde agrarische bedrijf aan de Lage Zandsestraat 24 in Haalderen te saneren en de bestaande bedrijfswoning aan de Lage Zandsestraat 26 om te zetten naar een burgerwoning. In ruil daarvoor wil de initiatiefnemer op het betreffende perceel twee nieuwe woningen bouwen. Hierbij wordt gebruik gemaakt van het functieveranderingsbeleid voor het buitengebied. Op basis van het geldende bestemmingsplan is de voorgenomen ontwikkeling niet mogelijk. Via voorliggend document wordt gemotiveerd waarom medewerking wordt verleend aan een herziening van het bestemmingsplan en waarom dat kan volgens de Wet ruimtelijke ordening (Wro).

1.2 Ligging plangebied

Het plangebied is gelegen in het buitengebied van de gemeente Lingewaard, tegen de kern Haalderen aan. Bijgevoegde afbeelding toont globaal de ligging van het plangebied in de omgeving.

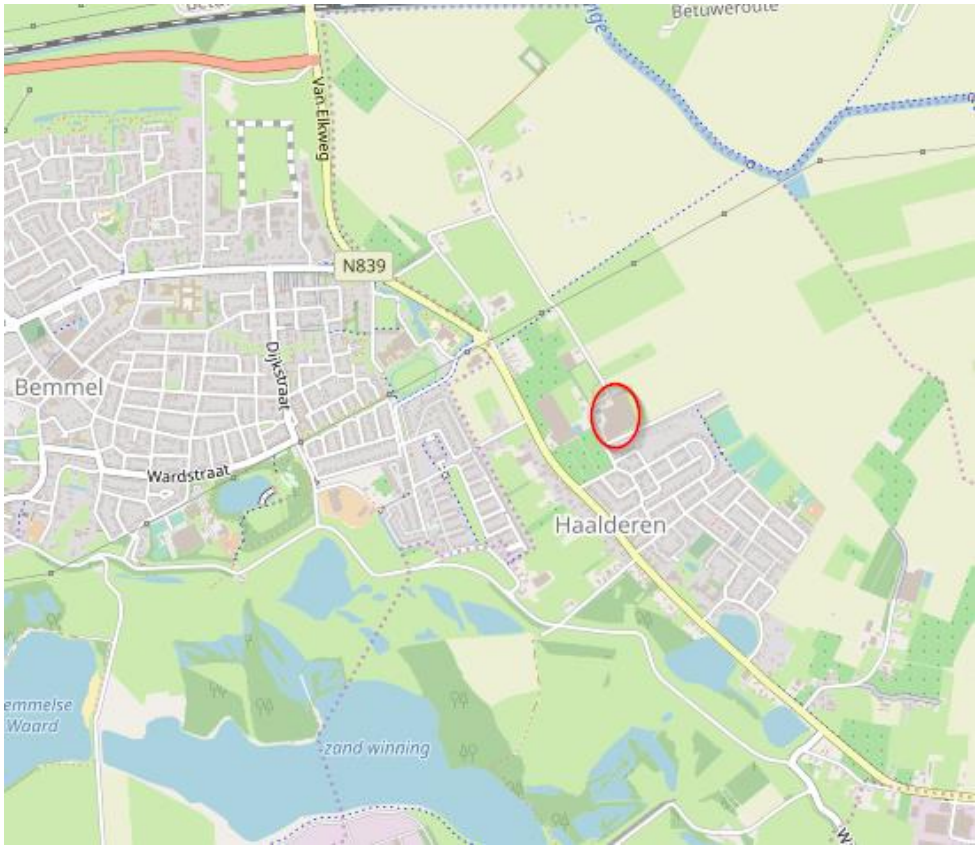

Globale ligging plangebied (bron: openstreetmap.org)

1.3 Leeswijzer

Hoofdstuk 2 bevat een beschrijving van de bestaande situatie en van het plan. Daarna wordt in hoofdstuk 3 ingegaan op het relevante Rijks-, provinciale-, en gemeentelijke beleid. In hoofdstuk 4 wordt de haalbaarheid van het project getoetst op grond van het geldende beleid en (milieu)wetgeving. Ook wordt ingegaan op de economische haalbaarheid van het plan. Hoofdstuk 5 geeft een toelichting op de juridische opzet van het plan. Tot slot gaat hoofdstuk 6 in op de wijze hoe burgers en andere belanghebbenden betrokken zijn bij het plan (maatschappelijke uitvoerbaarheid). Hierin zijn de uitkomsten van inspraak, vooroverleg en zienswijzen opgenomen.

Hoofdstuk 2 Het initiatief

In dit hoofdstuk wordt het initiatief beschreven. Eerst wordt ingegaan op de bestaande situatie van het plangebied en de relatie met de omgeving. Daarna wordt ingezoomd op het beoogde initiatief.

2.1 Huidige situatie

Het plangebied ligt in aan de Lage Zandestraat 24 en 26 in Haalderen. Het plangebied grenst aan de bebouwde kom van de kern en het buitengebied van de gemeente Lingewaard. Het plangebied bevindt zich op de hogere en drogere gronden van de oeverwallen. In dit landschap wisselen akkerbouw, glastuinbouw en andere activiteiten zoals wonen en bedrijvigheid elkaar af.
Rondom het plangebied liggen voornamelijk woningen en agrarische gronden. Ten zuiden van het plangebied ligt de kern Haalderen en ten westen ligt de kern Bemmel. Het plangebied zelf betreft een beëindigd glastuinbouwbedrijf met op het terrein een bedrijfswoning en een voormalige kas van circa 1,3 hectare. Onderstaande afbeeldingen tonen een luchtfoto en een vooraanzicht van het plangebied.

Luchtfoto van het plangebied (bron: PDOK)

Vooraanzicht huidige bedrijfswoning en bedrijfsbebouwing (bron: google streetview)

2.2 Toekomstige situatie

In de toekomstige situatie wordt alle agrarische bedrijfsbebouwing aan de Lage Zandsestraat 24 gesloopt. Dit betreft een kas van circa 1,3 hectare. Tevens wordt de bestaande bedrijfswoning aan de Lage Zandsestraat 26 omgezet naar een burgerwoning. In ruil voor de sloop wil de initiatiefnemer op perceel aan de Lage Zandestraat 24 twee nieuwe woningen bouwen. Hierbij wordt gebruik gemaakt van het gemeentelijk functieveranderingsbeleid voor het buitengebied. Op onderstaande afbeelding is een impressie van de toekomstige situatie weergegeven.

Impressie toekomstige situatie (bron: Buro Hofsteden)

De twee nieuwe woningen mogen pas worden gebouwd nadat alle agrarische bedrijfsbebouwing is gesloopt. De woningen worden landschappelijk ingepast door o.a. hagen, bomen en een fruitboomgaard. Hieronder is een uitsnede van het beplantingsplan weergegeven. Het gehele beplantingsplan is toegevoegd als bijlage 2 bij de regels. Het beplantingsplan wordt binnen twee jaar na het verlenen van de omgevingsvergunning voor de bouw van de woningen aangelegd. De realisatie en in stand houding van het beplantingsplan is als voorwaardelijke verplichting opgenomen.

Uitsnede beplantingsplan

Hoofdstuk 3 Beleidskader

3.1 Rijksbeleid

Structuurvisie Infrastructuur en Ruimte (SVIR) en Besluit algemene regels ruimtelijke ordening (Barro)
Gebiedsgericht
De SVIR benoemt een aantal aspecten van nationaal ruimtelijk belang. Het betreft de bescherming van de waterveiligheid aan de kust en rond de grote rivieren, bescherming en behoud van de Waddenzee en enkele werelderfgoederen, de uitoefening van defensietaken, het Natuurnetwerk Nederland (voorheen de ecologische hoofdstructuur), de elektriciteitsvoorziening, de toekomstige uitbreiding van het hoofd(spoor)wegennet en de veiligheid rond rijksvaarwegen. Voorts betreft het enkele specifieke gebieden zoals de mainportontwikkeling van Rotterdam en Schiphol.
In het Barro heeft het Rijk voor deze onderwerpen regels opgesteld waarmee de SVIR juridisch verankerd is richting lagere overheden. Via het Besluit ruimtelijke ordening en het Besluit omgevingsrecht zijn deze regels aanvullend vastgelegd.
In de SVIR worden, naast de onderwerpen van nationaal belang, accenten geplaatst op het gebied van bestuurlijke verantwoordelijkheden. Het beleid betekent een decentralisatie van rijkstaken en bevoegdheden. Het Rijk gaat zo min mogelijk op de stoel van provincies en gemeenten zitten en lagere overheden, burgers en bedrijven krijgen, zolang het nationaal belang niet in het geding is, de ruimte om oplossingen te creëren.

Ladder duurzame verstedelijking
Een meer algemeen onderwerp uit de SVIR is 'duurzame verstedelijking'. Via de 'ladder voor duurzame verstedelijking' wordt een zorgvuldige afweging en besluitvorming geborgd bij ruimtelijke vraagstukken in stedelijk gebied. Het gebruik van deze ladder is opgenomen in het Bro (artikel 3.1.6 onder 2).
De ladder richt zich op nieuwe stedelijke ontwikkelingen. In de toelichting van een bestemmingsplan dat een nieuwe stedelijke ontwikkeling mogelijk maakt, dient de behoefte aan die ontwikkeling te worden beschreven. Als de ontwikkeling buiten het bestaand stedelijk gebied plaatsvindt, moet bovendien gemotiveerd worden waarom niet binnen het bestaand stedelijk gebied in die behoefte kan worden voorzien.
Het Bro beschrijft wat een stedelijke ontwikkeling is: "een ruimtelijke ontwikkeling van een bedrijventerrein of zeehaventerrein, of van kantoren, detailhandel, woningbouwlocaties of andere stedelijke voorzieningen."
Onder 'bestaand stedelijk gebied' wordt het volgende verstaan: "bestaand stedenbouwkundig samenstel van bebouwing ten behoeve van wonen, dienstverlening, bedrijvigheid, detailhandel of horeca, alsmede de daarbij behorende openbare of sociaal culturele voorzieningen, stedelijk groen en infrastructuur."

Per 01 juli 2017 is de ladder voor duurzame verstedelijking herzien. Bij de herziening zijn onder meer de drie afzonderlijke 'treden' van de ladder losgelaten en is het begrip 'actuele regionale behoefte' gewijzigd in 'behoefte'. Nieuw is dat de laddertoets bij flexibele plannen kan worden doorgeschoven naar het moment van vaststelling van een wijzigings- of uitwerkingsplan.

Planspecifiek
Gebiedsgericht
Het plangebied ligt niet in een van de aangewezen gebieden van de SVIR en het Barro. Er zijn geen specifieke randvoorwaarden voor dit plan.

Ladder duurzame verstedelijking
Voorliggend initiatief betreft het omzetten van een bedrijfswoning naar een burgerwoning en het realiseren van twee nieuwe woningen in ruil voor de sloop van circa 1,3 hectare aan kassen. Er vindt een substantiële afname van bebouwd oppervlak plaats.

Tevens blijkt uit jurisprudentie dat er pas vanaf 12 woningen sprake is van een stedelijke ontwikkeling zoals bedoeld in artikel 3.1.6. Bro. De ontwikkeling kan dus niet als stedelijke ontwikkeling aangemerkt worden. Verdere toetsing aan de ladder voor duurzame verstedelijking is niet nodig.

Het rijksbeleid staat uitvoering van dit plan niet in de weg.

3.2 Provinciaal beleid

Algemeen
Het provinciaal beleid is vastgelegd in de Omgevingsvisie en Omgevingsverordening van Gelderland. Deze zijn in 2014 vastgesteld en sindsdien een aantal keren geactualiseerd naar aanleiding van nieuwe wetgeving of nieuwe initiatieven. De Omgevingsverordening is een uitwerking van de Omgevingsvisie en stelt regels waaraan bestemmingsplannen moeten voldoen.

Omgevingsvisie Gelderland
De Omgevingsvisie heeft een tweetal doelen geformuleerd, te weten:
1. Duurzame economische structuurversterking;

Een gezonde economie met een aantrekkelijk vestigingsklimaat vraagt om sterke steden en vitale dorpen met voldoende werkgelegenheid. Deze versterking van de economie gebeurt in een andere context dan een aantal jaar geleden. De komende jaren zullen minder in het teken staan van denken in termen van 'groei' en meer in termen van 'beheer en ontwikkeling van het bestaande'. Ter versterking van de kansen voor bedrijvigheid zet de provincie gericht stappen om ruimte te bieden aan initiatiefnemers en om hen te faciliteren. Dat betekent vooral:
- kansen bieden aan bestaande bedrijven,
- creëren van een aantrekkelijk vestigingsklimaat in de stedelijke regio's,
- creëren van een goede bereikbaarheid van de stedelijke gebieden en de economische kerngebieden met fiets, openbaar vervoer en auto maar ook digitaal,
- versterken van ruimtelijke randvoorwaarden voor de sterke (top)sectoren,
- een gezonde vrijetijdseconomie,
- een adequaat beheer van de bestaande bedrijventerreinen, kantoren en detailhandel in Gelderland, zowel kwalitatief als kwantitatief en een daarop aangepaste aanpak van eventuele nieuwe plannen.

2. Borgen van de kwaliteit en veiligheid van de leefomgeving.

De realisatie van deze tweede centrale doelstelling betekent vooral:
- ontwikkelen met kwaliteit, recht doen aan de ruimtelijke, landschappelijke en cultuurhistorische kwaliteiten van de plek,
- zorg dragen voor een compact en hoogwaardig stelsel van onderling verbonden natuurgebieden en behoud en versterking van de kwaliteit van het landschap,
- een robuust en toekomstbestendig water- en bodemsysteem voor alle gebruiksfuncties; bij droogte, hitte en wateroervloed, een gezonde en veilige leefomgeving.

Gelderse ladder voor duurzaam ruimtegebruik
De provincie en partners gaan nieuwe ontwikkelingen bezien in samenhang met de bestaande voorraad. Als leidend principe wordt de Gelderse ladder voor duurzaam ruimtegebruik gehanteerd. De juridische basis hiervoor is de ladder voor duurzame verstedelijking die het Rijk heeft vastgelegd in het Besluit ruimtelijke ordening (Bro).

Stadsregio Arnhem Nijmegen
De Stadsregio Arnhem Nijmegen is het grootste stedelijk netwerk in Oost Nederland, 20 gemeenten, 740.000 inwoners, 325.000 banen. De provincie onderkent het grote belang van de Stadsregio voor de gehele provincie en wil zich met partners in de regio inzetten om minimaal de positie van vierde economische regio van Nederland te behouden.
Bijzonder aan de Stadsregio is verder de combinatie van grote stedelijke kwaliteiten, kleine stadjes en dorpen en schitterende, gevarieerde natuurgebieden. De Stadsregio biedt binnen een compact bestek zowel stedelijke dynamiek als rust en ruimte. De belangrijkste opgaven voor de Stadsregio zijn:

- versterking van de basiseconomie en de topsectoren;
- versterking van het stedelijk kerngebied;
- realisatie van een aantrekkelijk regionaal vestigingsklimaat voor wonen en werken;
- behouden en verbeteren leefbaarheid in steden en omringende kernen;
- verbeteren interne en externe bereikbaarheid;
- behouden en benutten gebiedskwaliteiten.

Omgevingsverordening Gelderland
De verordening voorziet ten opzichte van de Omgevingsvisie niet in nieuw beleid en is daarmee dus beleidsneutraal. De inzet van de verordening als juridisch instrument om de doorwerking van het provinciaal beleid af te dwingen is beperkt tot die onderdelen van het beleid waarvoor de inzet van algemene regels noodzakelijk is om provinciale belangen veilig te stellen of om uitvoering te geven aan wettelijke verplichtingen.

Planspecifiek
De Omgevingsvisie en Verordening geven aan dat de vitaliteit van het landelijk gebied versterkt moet worden en dat bij nieuwe initiatieven sprake moet zijn van een extra kwaliteitsverbetering. Met onderhavig plan is sprake van een functieverandering van glastuinbouw naar wonen. Er worden kassen verwijderd en twee nieuwe woningen gerealiseerd. De hoeveelheid bebouwing neemt per saldo af. Bij de landschappelijke inpassing van de nieuwe woningen wordt aangesloten bij de landschappelijke kwaliteiten van de omgeving. Er is daarmee sprake van een kwaliteitsverbetering. Het initiatief is daarmee niet in strijd met het provinciaal beleid.
De afweging in het kader van de Ladder voor duurzaam ruimtegebruik is opgenomen in paragraaf 3.1.

Het initiatief past binnen het provinciaal beleid zoals opgenomen in de Omgevingsvisie en Omgevingsverordening.

3.3 Gemeentelijk beleid

3.3.1 Structuurvisie Lingewaard 2012-2022

In de structuurvisie Lingewaard 2012-2022 zijn de ingrediënten opgenomen hoe Lingewaard zich op ruimtelijk vlak in de toekomst wil ontwikkelen. Die toekomst wordt mede bepaald door hoe met ruimte wordt omgegaan; welke bestaande kwaliteiten worden versterkt en welke nieuwe functies willen we op vrijkomende terreinen? Uitgangspunt is het landschap met haar historische kwaliteiten waarin gewoond, gewerkt en gerecreëerd wordt. Dit aangevuld met de ambities die de gemeente heeft.
In 2004 zijn er binnen de Stadsregio afspraken gemaakt over woningbouwcontouren waarbinnen gebouwd mag worden. Dezelfde contouren zijn in de nieuwe verstedelijkingsvisie van de regio (geldend tot 2020) ongewijzigd overgenomen. Uitbreidingen buiten deze contouren zijn onder voorwaarden op enkele plaatsen toegestaan. Na vaststelling van de structuurvisie Lingewaard 2012-2022 zijn de woningbouwcontouren van de Stadsregio losgelaten. Plannen dienen aan de ladder van duurzame verstedelijking te worden getoetst. Naast de bouwopgaven gebonden aan de contouren, wordt er heel beperkt gebouwd in het landelijk gebied. Dit

laatste komt voort uit de functieverandering van glastuinbouw en andere agrarische bedrijven naar landelijke woonvormen. De gemeente heeft een regeling om de sloop van voormalige agrarische bebouwing in het buitengebied te stimuleren: de functieveranderingsregeling. Doel is de landschappelijke kwaliteit van het buitengebied te verbeteren. De regeling is er op gericht om agrarische ondernemers te compenseren voor het beëindigen van de agrarische activiteit op hun bedrijfsperceel en het afbreken van de aanwezige bedrijfsbebouwing. Op basis van de regeling kunnen (stoppende) agrarische bedrijven compensatie krijgen in de vorm van woningbouwmogelijkheden. Hiermee probeert de gemeente leegstand en verrommeling van oude bebouwing te vermijden.

Planspecifiek
Voorliggend initiatief vloeit voort uit het functieveranderingsbeleid (zie ook paragraaf 3.3.4). De agrarische bedrijfsvoering (glastuinbouw) is beëindigd. De bestaande kassen worden gesloopt, om leegstand en verrommeling op het perceel te voorkomen. In ruil hiervoor worden op het perceel twee woningen gerealiseerd. Hiermee past het plan binnen het beleid zoals opgenomen in de Structuurvisie.

3.3.2 Lingewaardse Woningbouwopgave 2010-2020

Er is de afgelopen jaren veel gebouwd in Lingewaard. Er is voor een deel al aan de groei van de eigen gemeentelijke woonbehoefte voldaan. De Lingewaardse Woningbouwopgave zet de lijnen uit voor de periode 2010-2020. Er is er nog een flinke bouwcapaciteit voor de periode na 2010. Zijn die woningen nog wel noodzakelijk en voor wie dienen deze woningen gerealiseerd te worden? De economische crisis leert dat bij analyses van de markt en het baseren van planningen bescheidenheid gepast is. Daarnaast is de vraag van belang of aan deze nieuwe bewoners nog wel een aantrekkelijk woonmilieu geboden kan worden gelet op de ruimtelijke druk in het gebied. De notitie geeft een eerste aanzet tot een discussie hierover. Het betreft hier dus geen uitgebreide marktvisie, maar het geeft op basis van het aanwezige cijfermateriaal, publicaties en een korte analyse van de Lingewaardse situatie, een denkrichting voor de toekomst aan.

Planspecifiek
Het gemeentelijk woningbouwprogramma is met name gericht op structurele groei van het aantal woningen voor het opvangen van de toename van het aantal huishoudens. Incidentele opgaven ten gevolge van functieverandering (zoals bij voorliggend plan) zijn als algemene post opgenomen samen met incidentele woningbouw op kleine inbreidingslocaties. De markt (vraag en aanbod) is in deze gevallen leidend. Zodoende past het initiatief binnen het beleid zoals opgenomen in de Woningbouwopgave.

3.3.3 Landschapsontwikkelingsplan 2005 (LOP)

In het LOP is het landschapsbeleid voor het buitengebied van de gemeente vastgelegd. Het plangebied ligt op de oeverwallen. In het riviergebied wordt van oudsher gewoond op de hoger gelegen oeverwallen. Oeverwallen kenmerken zich als afwisselend, kleinschalig en blokvormig. Boomgaarden, weilanden, boerenerven en burgerwoningen wisselen elkaar af.
Behoud van deze kleinschalige structuur en afwisseling van de bebouwingslinten is een van de uitgangspunten uit het LOP. Sterke ruimtelijke verdichting van de oude bebouwingslinten is niet wenselijk. Plaatselijke verdichting door bijvoorbeeld de bouw van een nieuw huis in het bestaande lint is mogelijk, voor zover dit past binnen het bestaande ruimtelijke beleid van de gemeente en de landschappelijke kwaliteit van het lint behouden blijft. Vanuit het LOP gelden verder de volgende uitgangspunten voor de oeverwallen:

- Geen aaneengesloten verdichting met nieuwe bebouwing.
- Behoud afwisseling groene/open en dichte delen.
- Geen verbreding van de linten.

Planspecifiek
Het Landschapsontwikkelingsplan is als leidraad gebruikt bij het opstellen van het beplantingsplan. Hiermee past het initiatief binnen het beleid van het Landschapsontwikkelingsplan.

3.3.4 Functieveranderingsbeleid

Het gemeentelijk beleid

De gemeente Lingewaard heeft in de notitie “Toepassing functieverandering in het buitengebied” (2015) haar functieveranderingsbeleid voor het buitengebied vastgelegd (geactualiseerd in 2018). Het beleid ten aanzien van functieverandering van agrarisch naar wonen is als volgt:

Functieverandering naar wonen kan plaatsvinden bij volledige beëindiging van de bedrijfsmatige activiteiten op één agrarisch bouwperceel. In alle deelgebieden is functieverandering zonder toevoeging van woningen toegestaan. Functieverandering met toevoeging van woningen is in een groot deel van het buitengebied toegestaan. Op de bij de notitie behorende kaart is aangeven waar dit mogelijk is. De verhouding tussen te slopen kassen (alle glasopstanden en bedrijfsbebouwing) en te realiseren woningen is als volgt.

0 - 1.000 m² glasopstand	geen mogelijkheden voor bouw woning
1.000 - 8.000 m² glasoptand	1 woning tot maximaal 850 m³
meer dan 8.000 m² glasopstand	2 woningen tot maximaal 850 m³ per woning

Ruimtelijke inpassing

Basis voor medewerking aan functieverandering is een goed inrichtingsplan. Het inrichtingsplan wordt op drie schaalniveaus getoetst:

1. landschap: aansluiting bij het gebiedstype (oeverwallen of dijkzone);
2. kavel: positionering van de bebouwing en de beplanting;
3. bebouwing: vormen, materiaalgebruik en kleurstelling.

Planspecifiek

Voorliggend initiatief betreft een functieverandering van een glastuinbouwbedrijf naar een woonfunctie. Het plangebied ligt binnen het gebied waar functieverandering onder voorwaarden mogelijk is. Met het plan wordt circa 13.000 m^2 aan glasopstanden gesloopt. Dit betekent dat er 2 woningen van maximaal 850 m^3 mogen worden gerealiseerd. Voor de woningen is maximaal 1,5 bouwlaag toegestaan met een maximale goothoogte van 4,5 meter en een maximale bouwhoogte van 9 meter. Voor bijgebouwen geldt een maximale goothoogte van 3 meter en een maximale bouwhoogte van 5 meter. Per woning is maximaal 75 m² aan bijgebouwen toegestaan. Het realiseren van twee nieuwe woningen past binnen het functieveranderingsbeleid van de gemeente.

3.3.5 Geldend bestemmingsplan

Ter plaatse van het plangebied geldt het bestemmingsplan 'Buitengebied Lingewaard', vastgesteld op 31 oktober 2013. Het plangebied heeft de enkelbestemming 'Agrarisch met waarden - Oeverwallen' en de functieaanduiding 'glastuinbouw'. Tevens ligt over het plangebied deels de dubbelbestemming 'Waarde - Archeologie 4' en deels 'Waarde - Archeologie 5'.

Uitsnede bestemmingsplan 'Buitengebied Lingewaard' (bron: ruimtelijkeplannen.nl)

Binnen de bestemming 'Agrarisch met waarden - Oeverwallen' is het gebruik van een woning als burgerwoning niet toegestaan. Tevens is het realiseren van twee nieuwe woningen niet toegestaan binnen de bestemming.

Hoofdstuk 4 Uitvoerbaarheid

De uitvoerbaarheid van een bestemmingsplan moet als gevolg van het Besluit ruimtelijke ordening (Bro) aangetoond worden (artikel 3.1.6 van het Bro). Daaronder valt zowel de onderzoeksverplichting naar verschillende ruimtelijk relevante aspecten (geluid, bodem, etc.) als ook de economische uitvoerbaarheid van het plan.

4.1 Milieu

4.1.1 Bodem

Op grond van de Wet Bodembescherming (Wbb) moet aangetoond worden dat de kwaliteit van de bodem en het grondwater in het plangebied in overeenstemming zijn met het beoogde gebruik. De bodemkwaliteit kan namelijk van invloed zijn op de beoogde functie van het plangebied. Bij een functiewijziging zal in veel gevallen een specifiek bodemonderzoek moeten worden uitgevoerd.

Planspecifiek

In het kader van voorliggend initiatief is een verkennend bodemonderzoek en een verkennend en nader bodemonderzoek asbest in puin/grond uitgevoerd voor het perceel Lage Zandsestraat 24. Het volledige rapport is toegevoegd als bijlage 1. Hieruit blijkt dat er op enkele plekken puinhoudende lagen zijn aangetroffen. Er is geen asbestverdacht materiaal aangetroffen. Bij het nader onderzoek is in de grond onder de laag puingranulaat geen asbest aangetoond. Geconcludeerd wordt dat de vastgestelde milieuhygiënische bodemkwaliteit geen belemmering vormt voor de voorgenomen ontwikkeling (de bouw van twee woningen). Met het omzetten van de bedrijfswoning naar een burgerwoning aan de Lage Zandsestraat 26 vindt ook een bestemmingswijziging plaats. Bodemonderzoek is hier echter niet nodig, omdat het hier de voormalige bedrijfswoning betreft die reeds als woning in gebruik is.

Het initiatief is uitvoerbaar met betrekking tot het aspect bodem.

4.1.2 Lucht

De mate van blootstelling aan luchtverontreiniging speelt een rol in het kader van een goede ruimtelijke ordening. Met betrekking tot 'luchtkwaliteit' zijn twee aspecten van belang. Ten eerste of de luchtkwaliteit ter plaatse de nieuwe functie toelaat (de gevoeligheid van de bestemming) en ten tweede wat de bijdrage is van het plan aan die luchtkwaliteit.

Luchtkwaliteit ter plaatse

In de Wet milieubeheer zijn normen opgenomen voor de concentraties van een aantal stoffen in de buitenlucht ter bescherming van de mens. De twee belangrijkste stoffen zijn PM_{10} (fijnstof) en NO_2 (stikstofdioxide). Voor beide stoffen bedraagt de grenswaarde 40 $\mu g/m^3$.

Bijdrage aan luchtkwaliteit

In de Wet milieubeheer zijn de belangrijkste bepalingen over luchtkwaliteitseisen opgenomen. De Wet maakt een onderscheid tussen 'kleine' en 'grote' projecten. Kleine projecten dragen 'niet in betekenende mate' (NIBM) bij aan verslechtering van de luchtkwaliteit. Een paar honderd grote projecten dragen juist wel 'in betekenende mate' bij aan de verslechtering van de luchtkwaliteit. Het gaat hierbij vooral om bedrijventerreinen en infrastructuur (wegen).

Wat het begrip 'in betekenende mate' precies inhoudt, staat in de algemene maatregel van bestuur "Niet in betekenende mate bijdragen" (Besluit NIBM). Op hoofdlijnen komt het erop neer dat 'grote' projecten die jaarlijks meer dan 3 procent bijdragen aan de jaargemiddelde norm voor fijn stof en stikstofdioxide (1,2

microgram per m^3) een 'betekenend' negatief effect hebben op de luchtkwaliteit. 'Kleine' projecten die minder dan 3 procent bijdragen, kunnen doorgaan zonder toetsing. Dat betekent bijvoorbeeld dat lokale overheden een toevoeging van minder dan 1.500 huizen niet hoeven te toetsen aan de normen voor luchtkwaliteit, omdat een dergelijk project per definitie niet boven de 3%-norm komt.

Planspecifiek

Luchtkwaliteit ter plaatse van het initiatief

Vanuit een goede ruimtelijke ordening is de huidige luchtkwaliteit ter plaatse getoetst met behulp van de NSL Monitoringstool (www.nsl-monitoring.nl). Door de metingen ter plaatse te toetsen aan de grenswaarden is gekeken of er sprake is van een goed woon- en leefklimaat. Uit metingen van het rekenpunt 15565339 (aan de Van der Mondeweg (N839) ter hoogte van plangebied) zijn de volgende concentraties naar voren gekomen:

	NO2 (stikstofdioxide)	PM10 (Fijn stof)
Gemeten totale concentratie jaargemiddelde 2016 (µg/m^3)	24,4 µg/m^3	18,8 µg/m^3
Grenswaarde concentratie (µg/m3)	40 µg/m^3	40 µg/m^3

De gemeten concentraties stikstofdioxide en fijn stof liggen ruim onder de gestelde grenswaarden. Met betrekking tot de luchtkwaliteit zijn geen belemmeringen voor onderhavig initiatief.

Bijdrage initiatief

Met voorliggend initiatief worden twee nieuwe woningen gerealiseerd en een voormalige agrarische bedrijfswoning omgezet naar een reguliere woning. Het aantal van 2 toe te voegen woningen blijft ruim onder de benoemde grenswaarde van 1.500 woningen. Daarom is te concluderen dat dit project 'niet in betekenende mate' bijdraagt aan de verslechtering van de luchtkwaliteit. Een nadere toetsing ten aanzien van het aspect luchtkwaliteit kan daarom achterwege blijven.

Het initiatief is uitvoerbaar met betrekking tot het aspect luchtkwaliteit.

4.1.3 Geluid

De mate waarin het geluid het woonmilieu mag belasten, is geregeld in de Wet geluidhinder (Wgh). De kern van de wet is dat geluidsgevoelige objecten worden beschermd tegen geluidhinder uit de omgeving. In de Wgh worden de volgende objecten beschermd:

- woningen;
- geluidgevoelige gebouwen, zoals scholen, ziekenhuizen, verzorgings- en verpleeghuizen, psychiatrische instellingen en kinderdagverblijven;
- geluidsgevoelige terreinen (woonwagenstandplaatsen en bestemde ligplaatsen voor woonschepen).

Het beschermen van deze geluidsgevoelige objecten gebeurt aan de hand van vastgestelde zoneringen. Binnen deze zones bepaalt het bevoegd gezag de te hanteren grenswaarden. Er geldt een voorkeursgrenswaarde en een bovengrens (hoger mag niet). De Wgh gaat verder onder meer ook in op geluidwerende voorzieningen, geluidbelastingkaarten en actieplannen. De belangrijkste bronnen van geluidhinder die bij een ruimtelijke ontwikkeling aan de orde kunnen zijn betreffen: industrielawaai, wegverkeerslawaai en spoorweglawaai.

Planspecifiek

Voorliggend plan voorziet met de bouw van twee nieuwe woningen in nieuwe geluidgevoelige objecten. Op de Lage Zandsestraat is ter hoogte van het plangebied een snelheid van 50 km/uur toegestaan. Voor de

voorgenomen ontwikkeling is het van belang te kijken naar de mogelijke gevolgen van wegverkeerslawaai. Hiervoor is een akoestisch onderzoek uitgevoerd. Dit onderzoek is opgenomen als bijlage 2. Uit het onderzoek blijkt dat de geluidsbelasting door wegverkeer op de Lage Zandsestraat maximaal 44 dB bedraagt. De voorkeursgrenswaarde van 48 dB wordt niet overschreden.

Het initiatief is uitvoerbaar met betrekking tot het aspect geluid.

4.1.4 Geur

De Wet geurhinder en veehouderij (Wgv) vormt het toetsingskader voor milieuvergunningen als het gaat om geurhinder van veehouderijen met landbouwhuisdieren. De Wgv maakt onderscheid in dieren met en dieren zonder een vastgestelde geuremissiefactor. Voor de eerste soort wordt de geurbelasting bij geurgevoelige objecten berekend, voor de tweede gelden minimumafstanden tot dergelijke objecten (ook wel bekend onder de term 'vaste afstandsdieren'). De Regeling geurhinder en veehouderij (Rgv) bepaald in bijlage 1 voor welke dieren geuremissies zijn vastgelegd. Als het (beoogde) veehouderijbedrijf niet in deze regeling wordt genoemd betreft het vaste afstandsdieren.

Op grond van artikel 3 lid 1 van de Wgv gelden de volgende normen ten behoeve van vergunningverlening voor dieren met een geuremissiefactor:

geurgevoelig object gelegen in:	maximaal toegestane geurbelasting (odour units per m^3 lucht)
concentratiegebied binnen bebouwde kom	3,0 ouE/m^3
concentratiegebied buiten bebouwde kom	14,0 ouE/m3
niet-concentratiegebied binnen bebouwde kom	2,0 ouE/m^3
niet-concentratiegebied buiten bebouwde kom	8,0 ouE/m^3

Als het geen bedrijf is waar een geuremissiefactor voor is vastgelegd gelden de volgende eisen:
- binnen de bebouwde kom geldt een afstand van 100 meter;
- buiten de bebouwde kom geldt een afstand van 50 meter.

Tot slot geldt voor zowel dieren met als voor dieren zonder geuremissiefactoren altijd een minimumafstand tussen de buitenzijde van een dierenverblijf en de buitenzijde van een geurgevoelig object. Dit betreft 50 respectievelijk 25 meter voor hetzij binnen danwel buiten de bebouwde kom.

De Wet geurhinder en veehouderij kent een omgekeerde werking. Dat wil zeggen dat ook bij plannen die woningbouwlocaties mogelijk maken wordt getoetst aan de normen van de Wet geurhinder en veehouderij. Bij ruimtelijke ordeningsplannen moet worden beoordeeld of sprake is van een goed woon- en verblijfklimaat.

Planspecifiek

Op onderstaande afbeelding is te zien dat het plangebied buiten de geurcontouren ligt zoals aangegeven in het plan-MER bestemmingsplan buitengebied van de gemeente Lingewaard. De realisatie van twee woningen vormt geen belemmering voor de bedrijfsvoering van intensieve veehouderijen. Omgekeerd vormt de aanwezigheid van de veehouderijen geen belemmering voor de voorgenomen ontwikkeling. Er zal ter plaatse van de woningen in het plangebied sprake zijn van een goed woon- en leefklimaat op het gebied van geur.

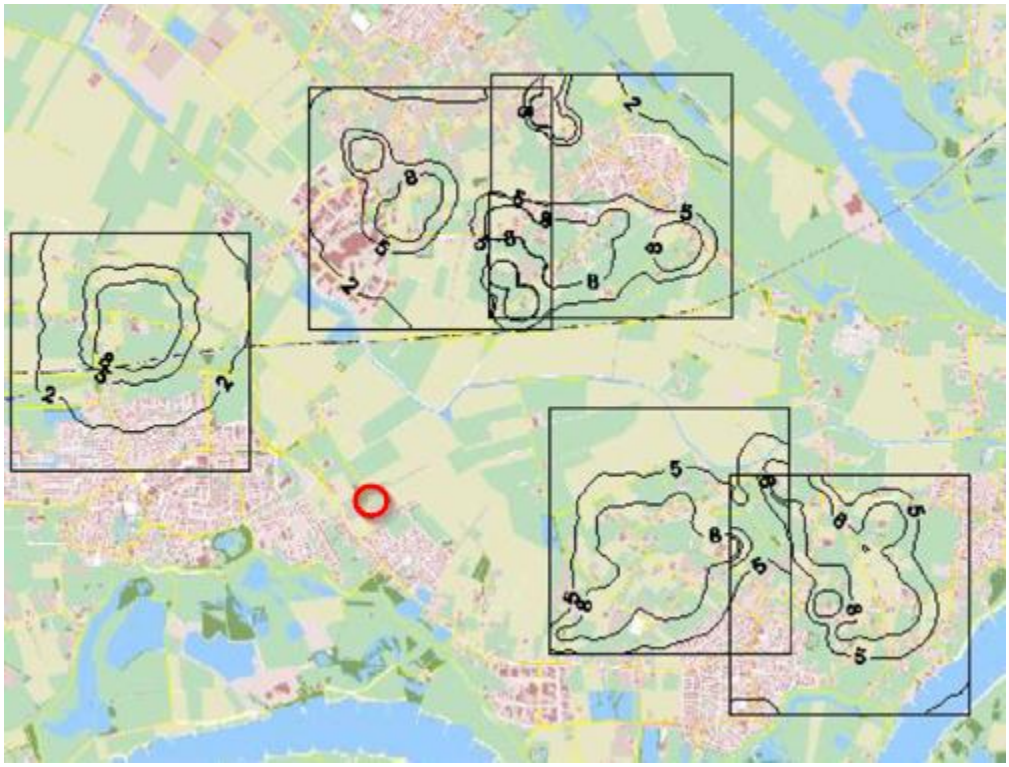

Locatie plangebied en contouren veehouderijen (bron: plan-MER bestemmingsplan buitengebied)

Het initiatief is uitvoerbaar met betrekking tot het aspect geur.

4.1.5 Milieuzonering

Milieuzonering is het aanbrengen van een ruimtelijke scheiding tussen milieubelastende en milieugevoelige functies. Doel is om bij het opstellen van een ruimtelijk plan een goed en veilig leefklimaat te waarborgen, maar tegelijkertijd ook aan bedrijven voldoende milieuruimte te bieden voor het uitoefenen van hun activiteiten.

De mate waarin bedrijven invloed hebben op hun omgeving is afhankelijk van de aard van de bedrijvigheid en de afstand tot een gevoelige bestemming. Milieugevoelige bestemmingen zijn gebouwen en terreinen die naar hun aard bestemd zijn voor het verblijf van personen gedurende de dag of nacht of een gedeelte daarvan (bijvoorbeeld woningen). Daarnaast kunnen ook landelijke gebieden en/of andere landschappen belangrijk zijn bij een zonering tot andere, minder gevoelige, functies zoals bedrijven.

Milieuzonering heeft betrekking op aspecten met een ruimtelijke dimensie, zoals geluid, geur, gevaar en stof. De mate van belasting, en daarmee de gewenste aan te houden afstand, kan per aspect en per bedrijfstype en verschillen. In de publicatie 'Bedrijven en Milieuzonering' van de Vereniging van Nederlandse Gemeenten (VNG) is een lijst opgenomen met daarin de minimale richtafstanden tussen een gevoelige bestemming en bedrijven. Van deze richtafstanden kan worden afgeweken, mits wordt onderbouwd waarom de feitelijke milieuhinder als minder belastend wordt gezien.

Het belang van milieuzonering wordt steeds groter aangezien functiemenging steeds vaker voorkomt. Hierbij is het motto: 'scheiden waar het moet, mengen waar het kan'.

Planspecifiek

De agrarische bedrijfswoning aan de Lage Zandsestraat 26 die in een burgerwoning wordt omgezet is een bestaande woning en hoeft dus in principe niet meer te worden getoetst. De twee nieuwe woningen op het

perceel Lage Zandestraat 24 zijn nieuwe milieugevoelige objecten. In de directe omgeving van het plangebied liggen een aantal bedrijven. In onderstaande tabel zijn deze functies en bijbehorende richtlijnen uit de publicatie 'Bedrijven en milieuzonering' van de VNG weergegeven. De afstanden tussen het plangebied en de bedrijven voldoen ruimschoots aan de richtlijnen.

Functie	Adres	Afstand tot plangebied	Richtafstand
Kantoor zakelijke dienstverlening	Van der Mondeweg 74	150 m	10 m
Supermarkt	Van der Mondeweg 89	200 m	10 m
Fietsen-/scooterwinkel	Van der Mondeweg 87a	200 m	10 m
Voetbalvereniging	Notenboomstraat 60	220 m	50 m

Spuitzones
Aan de oostzijde van het plangebied bestaat de planologische mogelijkheid tot de vestiging van een agrarisch bedrijf (fruitteelt). Hierbij moet rekening worden gehouden met een afstand van 50 meter. De afstand tussen de nieuwe woningen en het agrarische perceel is minstens 70 meter. Gezien deze afstand kan geconcludeerd worden dat er geen belemmeringen zijn ten aanzien van spuitzones.

Het initiatief is uitvoerbaar vanuit het aspect milieuzonering.

4.1.6 Externe veiligheid
Het beleid voor externe veiligheid is gericht op het beperken en beheersen van risico's voor de omgeving die ontstaan door opslag, productie, gebruik en vervoer van gevaarlijke stoffen. Hierbij gaat het om risicovolle inrichtingen, transportroutes voor het vervoer van gevaarlijke stoffen en buisleidingen.

De verplichting om in een ruimtelijk plan in te gaan op deze risico's komt voort uit het 'Besluit externe veiligheid inrichtingen' (Bevi), het 'Besluit externe veiligheid transportroutes' (Bevt) en het 'Besluit externe veiligheid buisleidingen' (Bevb). Daarnaast zijn in het Activiteitenbesluit milieubeheer en het Vuurwerkbesluit veiligheidsafstanden genoemd die moeten worden aangehouden rond stationaire risicobronnen, niet zijnde een Bevi-inrichting.
De wetgeving richt zich op het beschermen van kwetsbare en beperkt kwetsbare objecten. Kwetsbaar zijn onder meer woningen, onderwijs- en gezondheidsinstellingen, en kinderopvang- en dagverblijven, en grote kantoorgebouwen (>1500 m²). Beperkt kwetsbaar zijn kleinere kantoren en winkels, horeca, parkeerterreinen en bedrijfsgebouwen waarin geen grote aantallen personen aanwezig zijn.

Binnen het beoordelingskader voor externe veiligheid staan twee kernbegrippen centraal: het plaatsgebonden risico (PR) van 10^{-6} per jaar en het groepsrisico (GR). Het plaatsgebonden risicobeleid bestaat uit harde afstandscontouren tussen risicobron en (beperkt) kwetsbaar object. Het wordt uitgedrukt in een contour van 10^{-6} per jaar (de kans dat per jaar 1 persoon overlijdt door een ongeluk met een gevaarlijke stof mag niet groter zijn dan 1 op een miljoen). Het groepsrisico legt een relatie tussen de kans op een ramp en het aantal mogelijke slachtoffers. Bij de berekening van het groepsrisico spelen mee de aard en hoeveelheid van de gevaarlijke stoffen en het aantal potentiële slachtoffers.

Voor de beoordeling van een ruimtelijk plan moet worden vastgesteld of het plangebied is gelegen binnen de PR en/of de invloedsgebieden van het GR. Binnen de 10^{-6}-contour is het realiseren van kwetsbare objecten niet toegestaan.

Planspecifiek
Met het plan wordt het agrarische bedrijf aan de Lage Zandsestraat 24 in Haalderen gesaneerd. De bestaande bedrijfswoning aan de Lage Zandsestraat 26 wordt omgezet naar een burgerwoning en er worden 2 nieuwe woningen gerealiseerd. Op basis van de risicokaart van de provincie Gelderland is een inventarisatie gemaakt van de risicobronnen in en rondom de planlocatie, die een extern veiligheidsrisico kunnen veroorzaken. In onderstaande afbeelding is een uitsnede opgenomen van de provinciale risicokaart.

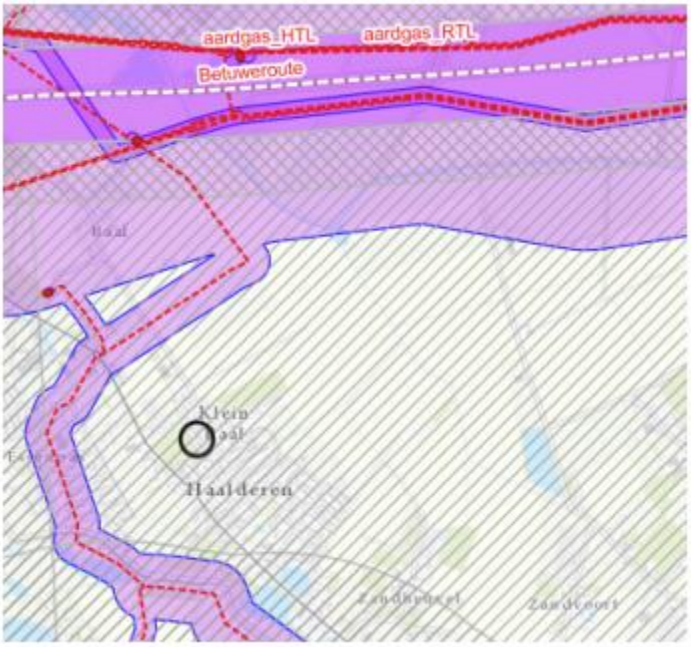

Uitsnede provinciale risicokaart (zwarte cirkel is ligging plangebied)

De informatie van de provinciale risicokaart levert de volgende inzichten op: Rondom de planlocaties zijn geen buisleidingen en inrichtingen aanwezig met een extern veiligheidsrisico. Wel komt op ongeveer 1.200 meter ten noorden van het plangebied de snelweg A15 te liggen en op ongeveer 1.300 meter ten noorden van het plangebied ligt de Betuweroute. Op basis van het Tracébesluit ViA15 en de Regeling basisnet is vastgesteld dat de plaatsgebonden risicocontour 10-6 van deze risicobronnen niet over het plangebied ligt.
Ten aanzien van het groepsrisico ligt het plangebied binnen het invloedsgebied van de toekomstige snelweg A15 en de Betuweroute. Ontwikkelingen hierbinnen hebben mogelijk invloed op de hoogte van het groepsrisico. Omdat de afstand tussen het plangebied en de risicobronnen groter dan 200 meter is, heeft de wetgever aangegeven dat het groepsrisico alleen beperkt verantwoord hoeft te worden. Hierdoor hoeft niet de hoogte van het groepsrisico in beeld gebracht te worden, maar enkel de aspecten zelfredzaamheid en beheersbaarheid.

Verantwoording groepsrisico
Het plangebied ligt in het invloedsgebied groepsrisico van twee risicobronnen. Conform vigerende wetgeving moet de gemeente hierdoor het groepsrisico verantwoorden. Meer specifiek gaat het om de wettelijke verplichting op grond van Besluit externe veiligheid transportroutes (Bevt) artikel 7 en 9 vanwege het vervoer van gevaarlijke stoffen over de toekomstige snelweg A15 en de Betuweroute. Hierop heeft de Veiligheids- en Gezondheidsregio Gelderland-Midden (VGGM) op 13 februari 2019 (kenmerk: 190213-0042) het volgende geadviseerd:

Het plangebied ligt binnen de effectafstand van het relevante scenario toxische wolk. Door de nieuwbouw is er zeer beperkt sprake van een toename van het aantal aanwezigen. Het ligt in de verwachting dat de aanwezige personen mits geïnformeerd en tijdig gewaarschuwd, zichzelf in veiligheid kunnen brengen. In het kader van de verantwoording groepsrisico ziet de VGGM geen aanleiding om aanvullend te adviseren over de rampenbestrijding en zelfredzaamheid. Er kan worden volstaan met een standaard verantwoording groepsrisico. Het advies van de Veiligheidsregio is opgenomen in bijlage

Bestrijdbaarheid
Bij een calamiteit zal de brandweer zich inzetten om de effecten ten gevolge van het incident te beperken. Deze inzet zal voornamelijk plaatsvinden dicht bij de bron. De mate van bestrijdbaarheid wordt vooral bepaald door de veiligheidsvoorzieningen en het aantal aanwezigen dicht bij de risicobron. De mogelijkheden voor bestrijdbaarheid worden daarom niet verder in beschouwing genomen.

Zelfredzaamheid
Bij een calamiteit is het belangrijk dat de aanwezigen in het plangebied worden geïnformeerd hoe te handelen bij een incident. Hiervoor wordt gebruik gemaakt van de zogenaamde waarschuwings- en alarmeringspalen (WAS palen) en NL-Alert. Bij een scenario waarin toxische stoffen vrijkomen is het advies om te schuilen in een gebouw, waarvan ramen, deuren en ventilatie gesloten kunnen worden. Aangezien de aanwezigen zelfredzaam worden geacht en ze een handelingsperspectief wordt gegeven via NL-Alert zijn de mogelijkheden voor zelfredzaamheid voldoende.

<u>Conclusie</u>
Het plangebied ligt buiten de plaatsgebonden risicocontour 10 van een inrichting, buisleiding en transportroute met een extern veiligheidsrisico. De plaatsgebonden risicocontour van de diverse risicobronnen vormt geen belemmering voor de realisatie van het plan.

Ten aanzien van het groepsrisico ligt het plangebied in het invloedsgebied van de toekomstige snelweg A15 en de Betuweroute. Op basis van de beperkte verantwoording groepsrisico (zie hierboven) kan worden geconcludeerd dat het ruimtelijke initiatief geen significant effect heeft op het groepsrisico en op de mogelijkheden voor de bestrijdbaarheid en zelfredzaamheid. Ook de VGGM ziet geen aanleiding om aanvullend te adviseren over de bestrijdbaarheid en zelfredzaamheid. Daarmee is het aspect externe veiligheid geen belemmering voor de realisatie van het plan.

Het initiatief is uitvoerbaar met betrekking tot het aspect externe veiligheid.

4.2 Water

Water is een belangrijk thema in de ruimtelijke ordening. Door verstandig om te gaan met het water kan verdroging en wateroverlast voorkomen worden en de kwaliteit van het water hoog gehouden worden.
Op Rijksniveau en Europees niveau zijn de laatste jaren veel plannen en wetten gemaakt met betrekking tot water. De belangrijkste hiervan zijn het Waterbeleid voor de 21e eeuw, de Waterwet en het Nationaal Waterplan.

Waterbeleid voor de 21e eeuw
De Commissie Waterbeheer 21e eeuw heeft advies uitgebracht over het toekomstige waterbeleid in Nederland. De adviezen van de commissie staan in het rapport 'Anders omgaan met water, Waterbeleid voor de 21ste eeuw' (WB21). De kern van het rapport WB21 is dat water de ruimte moet krijgen, voordat het die ruimte zelf neemt. In het Waterbeleid voor de 21e eeuw worden twee principes (drietrapsstrategieën) voor duurzaam waterbeheer geïntroduceerd:

- vasthouden, bergen en afvoeren: dit houdt in dat water zoveel mogelijk bovenstrooms wordt vastgehouden in de bodem en in het oppervlaktewater. Indien nodig wordt overtollig water tijdelijk geborgen in bergingsgebieden en pas als vasthouden en bergen niet meer mogelijk is wordt het water afgevoerd.
- schoonhouden, scheiden en zuiveren: hier gaat het erom dat het water zoveel mogelijk schoon wordt gehouden. Vervolgens worden schoon en vuil water zoveel mogelijk gescheiden en als laatste komt het zuiveren van verontreinigd water aan bod.

Waterwet
De Waterwet regelt het beheer van oppervlaktewater en grondwater en verbetert ook de samenhang tussen waterbeleid en ruimtelijke ordening. Daarnaast levert de Waterwet een flinke bijdrage aan kabinetsdoelstellingen zoals vermindering van regels, vergunningstelsels en administratieve lasten. Een belangrijk gevolg van de Waterwet is dat de aloude vergunningstelsels uit de voorheen afzonderlijke waterbeheerwetten zijn gebundeld. Dit resulteert in één vergunning, de watervergunning.

Nationaal Waterplan
Op basis van de Waterwet is het Nationaal Waterplan vastgesteld door het kabinet. Dit Nationaal Waterplan geeft de hoofdlijnen, principes en richting van het nationale waterbeleid in de planperiode 2016-2021, met een vooruitblik richting 2050. Het Nationaal Waterplan richt zich op bescherming tegen overstromingen, beschikbaarheid van voldoende en schoon water en de diverse vormen van gebruik van water. Het geeft maatregelen die in de periode 2016-2021 genomen moeten worden om Nederland ook voor toekomstige generaties veilig en leefbaar te houden en de kansen die water biedt te benutten.

Watertoets
De 'watertoets' is een instrument dat waterhuishoudkundige belangen expliciet en op evenwichtige wijze laat meewegen bij het opstellen van ruimtelijke plannen en besluiten. Het is geen technische toets, maar een proces waarbij de initiatiefnemer van een ruimtelijk plan en de waterbeheerder met elkaar in gesprek gaan voorafgaand aan de vaststelling van het plan. De watertoets bestaat uit twee onderdelen:
- de verplichting aan initiatiefnemers van ruimtelijke plannen om de waterbeheerder vroegtijdig in de planvorming te betrekken, en
- de verplichting aan initiatiefnemers van ruimtelijke plannen om in hun plan verantwoording af te leggen over de manier waarop omgegaan is met de inbreng van de waterbeheerder. Dit laatste gebeurt doorgaans in de waterparagraaf bij het betreffende plan.

Beleid Waterschap Rivierenland
Met ingang van 27 november 2015 is het Waterbeheerprogramma 2016-2021 'Koers houden, kansen benutten' bepalend voor het waterbeleid. Dit plan gaat over het waterbeheer in het hele rivierengebied en het omvat alle watertaken van het waterschap: waterkeringen, waterkwantiteit, waterkwaliteit, wegen en waterketen.
Daarnaast beschikt het Waterschap Rivierenland over een verordening: de Keur voor waterkeringen en wateren. Hierin staan de geboden en verboden die betrekking hebben op watergangen en waterkeringen. Voor het uitvoeren van werkzaamheden kan een vergunning nodig zijn. De werkzaamheden in of nabij de watergangen en waterkeringen worden getoetst aan de beleidsregels.

Het Waterschap Rivierenland hanteert de beleidsregel 'Nieuwe lozingen vanaf verhard oppervlak'. Deze heeft als doel de versnelde afvoer van hemelwater als gevolg van de uitbreiding van het verhard oppervlak te beperkten tot de maatgevende afvoer van het landelijk gebied. Een uitbreiding van het verhard oppervlak moet vanuit waterhuishoudkundig opzicht dus waterbalans-neutraal plaatsvinden. Om te voorkomen dat individuele bewoners voor kleine voorzieningen zoals serres, tuinschuurtjes, enkele woning, etc., moeten

compenseren geldt er een eenmalige vrijstelling van de compensatieplicht van 500 m² voor stedelijk gebied en 1.500 m² voor landelijk gebied. Deze vrijstelling geldt alleen voor particulieren.

Planspecifiek
Voor dit plan is de digitale watertoets ingevuld. Het resultaat hiervan is als bijlage 4 aan dit plan toegevoegd. Binnen het plangebied liggen geen A- of B-watergangen en ook geen beschermingszones van A- of B-watergangen. Voor het perceel ligt een C-watergang. Hierop is de Keur van toepassing. Met voorliggend plan wordt 1,3 hectare aan glasopstanden gesaneerd en worden in ruil hiervoor twee woningen gebouwd. Hiermee neemt het verhard oppervlak af. Compensatie van een toename aan verhard oppervlak is daarmee niet aan de orde. Afvalwater wordt aangesloten op het bestaande drukrioolgemaal aan de overzijde van de weg (kosten initiatiefnemer). Hemelwater wordt aangevoerd op de C-watergang of verwerkt in het plangebied.
De vloerpeilen van de nieuwe woningen krijgen de juiste hoogte, afgestemd op de gemiddeld hoogste grondwaterstand (GHG) dan wel de as van de weg.

Het initiatief is uitvoerbaar vanuit het aspect water.

4.3 Ecologie

Bij ruimtelijke ingrepen dient rekening te worden gehouden met de natuurwaarden ter plaatse. Per 01-01-2017 zijn de Natuurbeschermingswet 1998, de Flora en faunawet en de Boswet opgegaan in de nieuwe Wet natuurbescherming. De Wet natuurbescherming beschermt natuurgebieden, inheemse soorten en het bosopstanden in Nederland.

Gebiedsbescherming
In de Wet natuurbescherming worden de zogenoemde Natura 2000-gebieden beschermd. Natura 2000 is de overkoepelende naam voor gebieden die worden beschermd vanuit de Vogel- en Habitatrichtlijn. Volgens deze Europese richtlijnen moeten lidstaten specifieke diersoorten en hun natuurlijke leefomgeving (habitat) beschermen om de biodiversiteit te behouden. Natura 2000-gebieden kennen een zogenaamde 'externe werking'. Dit betekent dat ontwikkelingen die buiten de begrenzing van de Natura 2000-gebieden gelegen zijn, ook getoetst moeten worden of er significant negatieve effecten optreden op het betreffende gebied.

Soortenbescherming
Een hoofdstuk in de Wet natuurbescherming regelt de bescherming van de in het wild voorkomende inheemse planten en dieren: de soortenbescherming. De wet richt zich vooral op het in stand houden van populaties van soorten die bescherming behoeven. In de wet zijn algemene en specifieke verboden vastgelegd ten aanzien van beschermde dier- en plantensoorten. Bekeken moet worden in hoeverre ruimtelijke plannen negatieve gevolgen hebben op beschermde dier- en plantensoorten en of er compenserende of mitigerende maatregelen genomen moeten worden. De wet geeft de mogelijkheid aan provincies om voor een bepaald aantal soorten via een verordening een algemene vrijstelling op bepaalde verbodsbepalingen te geven. Daarnaast geldt voor iedereen in Nederland altijd, dus ook los van het voorliggende beoogde ruimtelijke project, dat de zorgplicht nageleefd moet worden bij het verrichten van werkzaamheden. Voor menige soort geldt dat indien deze zorgplicht nagekomen wordt een bepaald beoogd project uitvoerbaar is.

Planspecifiek
Gebiedsbescherming
Om de gevolgen van gebiedsbescherming te beoordelen is de website synbiosys.alterra.nl/natura2000 geraadpleegd. Bijgevoegd een screenshot van die website waarbij alle raadpleegbare gebieden zijn 'aangevinkt'.

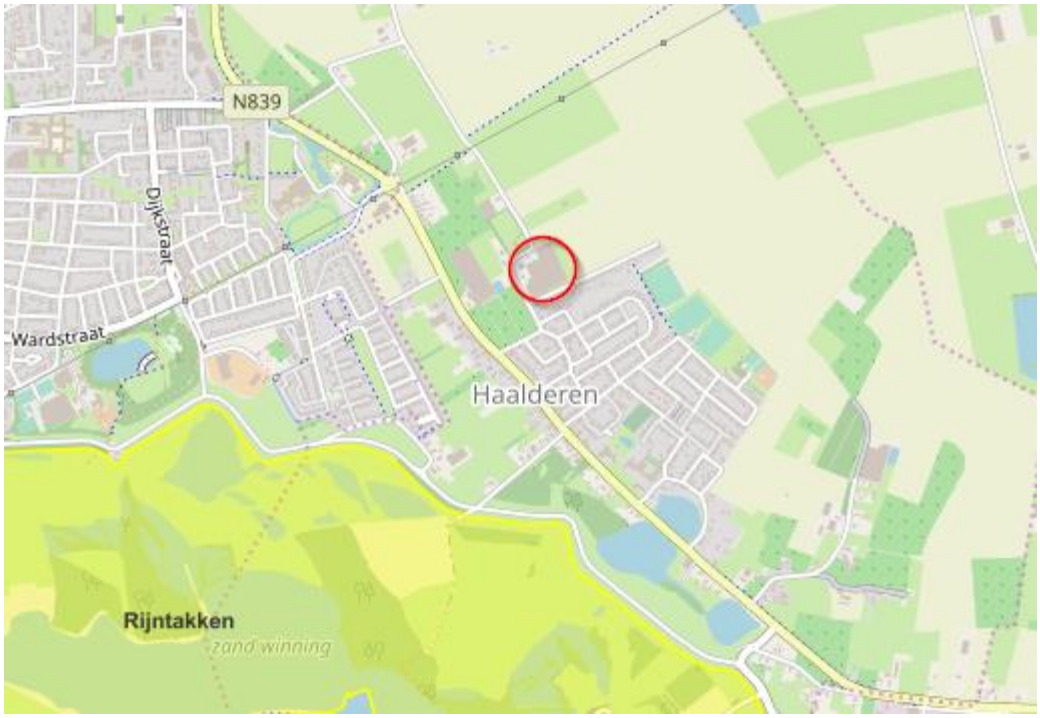

Begrenzing van het Natura-2000 gebied Rijntakken (bron: synbiosys.alterra.nl/natura2000)

Voorliggend plan betreft het omzetten van een bedrijfswoning naar een burgerwoning en de sloop van een kas in ruil voor de bouw van twee nieuwe woningen. Door aard en de geringe omvang van de ontwikkeling en de afstand (circa 700 meter) tot het te beschermen gebied, kan het optreden van significante negatieve effecten worden uitgesloten.

Soortenbescherming
Om de gevolgen van soortenbescherming te beoordelen is een flora en fauna onderzoek uitgevoerd. Het onderzoeksrapport hiervan is opgenomen in bijlage 5. Hierin is geconcludeerd dat de te slopen bebouwing geen essentiële betekenis heeft voor beschermde soorten. De werkzaamheden leiden niet tot aantasting van beschermde natuurwaarden. Tijdens de uitvoering van de werkzaamheden dient rekening te worden gehouden met de mogelijke kolonisatie van rugstreeppadden en aanwezigheid van foeragerende vleermuizen en algemene broedvogels. Voor deze soorten dienen eventueel maatregelen te worden getroffen om effecten te voorkomen. De te treffen maatregelen zijn opgenomen in het onderzoeksrapport.

De uitvoerbaarheid van het initiatief voor ecologie is hiermee aangetoond.

4.4 Verkeer

Onderdeel van goede ruimtelijke ordening is het effect van een beoogd nieuw project op de verkeersstructuur. Het initiatief omvat de sloop van agrarische bedrijfsbebouwing in ruil voor de bouw van twee nieuwe woningen en het omzetten van de bedrijfswoning naar een reguliere woning. Door de verwijdering van het agrarisch bouwvlak neemt het aantal verkeersbewegingen af. De bestaande (bedrijfs)woning blijft op dezelfde wijze ontsloten via de Lage Zandsestraat. De twee nieuwe woningen worden ook ontsloten via de Lage Zandsestraat.
In de nota parkeernormen van de gemeente Lingewaard geldt voor woningen in het dure segment een parkeernorm van 2 parkeerplaatsen per woning. Bij de woningen in onderhavig plan is voldoende ruimte om minimaal 2 auto's op eigen terrein te parkeren.

Het initiatief is uitvoerbaar met betrekking tot het aspect verkeer.

4.5 Cultuurhistorie en archeologie

In elk bestemmingsplan moet een beschrijving worden opgenomen van de wijze waarop met de in het gebied aanwezige cultuurhistorische waarden wordt omgegaan. Denk aan aanwezige monumenten, historische gebieden, kenmerkende (straat)beelden en landschapselementen. Bij het maken van plannen kan ook (weer) rekening gehouden worden met al deze elementen die er vroeger wel waren maar nu niet meer. Een bijzonder onderdeel van cultuurhistorie is archeologie.

Cultuurhistorie
Het belang van cultuurhistorie is wettelijk vastgelegd in het Besluit ruimtelijke ordening. Het Besluit geeft aan dat “een beschrijving van de wijze waarop met de in het gebied aanwezige cultuurhistorische waarden en in de grond aanwezige of te verwachten monumenten rekening is gehouden” in het bestemmingsplan opgenomen moet worden. Het voornaamste doel hiervan is om het cultuurhistorische karakter van Nederland op gebiedsniveau te behouden en te versterken.

Archeologie
De bescherming van archeologische waarden bij ruimtelijke ontwikkelingen is geregeld in de Erfgoedwet. De essentie van de wettelijke bescherming is dat archeologische resten zoveel mogelijk in de bodem bewaard blijven. Bij ruimtelijke plannen geldt de verplichting om rekening te houden met bekende en te verwachten archeologische waarden. Indien ingrepen gepaard gaan met een verstoring van de bodem, kan het nodig zijn om nader onderzoek te doen, zodat - waar nodig - de archeologische waarden veiliggesteld kunnen worden en/of het plan aangepast kan worden. De verantwoordelijkheid voor archeologische waarden ligt bij de gemeente. Op basis van artikel 5.10 van de Erfgoedwet zijn mogelijke (toevals)vondsten bij het verrichten van werkzaamheden in de bodem altijd beschermd. Er geldt een meldingsplicht bij het vinden van (mogelijke) waardevolle zaken.

Planspecifiek
Cultuurhistorie
In en rondom het plangebied zijn geen cultuurhistorisch waardevolle elementen aanwezig.

Archeologie
Op de onderstaande afbeelding is een uitsnede van de archeologische beleidsadvieskaart van de gemeente Lingewaard weergegeven met het plangebied rood omkaderd. De roze/oranje kleur duidt op een hoge archeologische verwachtingswaarde. De gele kleur betekent een middelmatige archeologische verwachtingswaarde. Voor de hoge archeologische verwachtingswaarde geldt een onderzoeksplicht bij bodemingrepen groter dan 100 m^2 en dieper dan 30 cm onder het maaiveld.

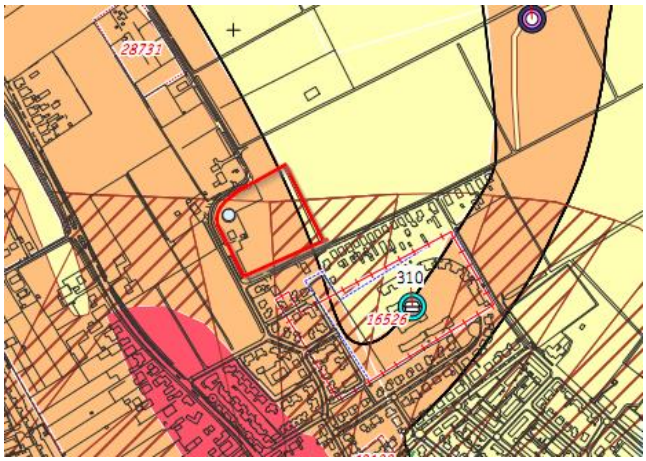

Uitsnede archeologische beleidskaart gemeente Lingewaard

Op het perceel Lage Zandsestraat 24 worden kassen gesloopt en twee woningen gebouwd. Aangezien bij het realiseren van twee woningen en eventuele bijgebouwen een oppervlakte van meer dan 100 m^2 wordt geroerd, is voor dit perceel een archeologisch onderzoek uitgevoerd. Het onderzoeksrapport is opgenomen als bijlage 6. Hierin wordt geconcludeerd dat de kans nihil is dat met de geplande bodemingrepen archeologische vindplaatsen verstoord worden. Geadviseerd wordt om de archeologische verwachting van het plangebied bij te stellen naar laag. De dubbelbestemmingen 'Waarde - Archeologie 4' en 'Waarde - Archeologie 5' worden daarom niet overgenomen voor dit perceel.
Op het perceel Lage Zandsestraat 26 wordt een bedrijfswoning omgezet naar een burgerwoning. Hierbij vinden geen ruimtelijke ingrepen plaats en is dus geen archeologisch onderzoek nodig. Voor dit perceel blijft de dubbelbestemming behouden.

Het plan is uitvoerbaar ten aanzien van de aspecten cultuurhistorie en archeologie.

4.6 Explosieven

Tijdens de Tweede Wereldoorlog hebben binnen de gemeente Lingewaard diverse gevechtshandelingen plaatsgevonden waardoor hoeveelheden Conventionele Explosieven in de bodem kunnen zijn achtergebleven. Door de geplande werkzaamheden kunnen deze mogelijk ter plaatse aanwezige explosieven een reëel gevaar opleveren voor betrokken medewerkers en de (directe) omgeving. Bij ontwikkelingen die gepaard gaan met bodemingrepen moet dus worden nagegaan of explosieven aanwezig zijn.

Planspecifiek
Voor het plangebied is een projectleiderssamenvatting opgesteld. Deze is toegevoegd als bijlage . Er zal opsporingsonderzoek worden uitgevoerd voordat de bodemwerkzaamheden worden verricht (voor de aanvraag van de vergunning voor het bouwen).

4.7 Economische uitvoerbaarheid

Bij de voorbereiding van een bestemmingsplan dient, op grond van artikel 3.1.6 lid 1, sub f van het Bro, onderzoek plaats te vinden naar de (economische) uitvoerbaarheid van het plan. In principe dient bij vaststelling van een ruimtelijk besluit tevens een exploitatieplan vastgesteld te worden om verhaal van plankosten zeker te stellen. Op basis van 'afdeling 6.4 grondexploitatie', artikel 6.12, lid 2 van de Wro kan de gemeenteraad bij het besluit tot vaststelling van het bestemmingsplan echter besluiten geen exploitatieplan vast te stellen indien:

- het verhaal van kosten van de grondexploitatie over de in het plan of besluit begrepen gronden anderszins verzekerd is;
- het bepalen van een tijdvak of fasering als bedoeld in artikel 6.13, eerste lid, onder c, 4°, onderscheidenlijk 5°, niet noodzakelijk is;
- het stellen van eisen, regels, of een uitwerking van regels als bedoeld in artikel 6.13, tweede lid, onderscheidenlijk b, c of d, niet noodzakelijk is.

Planspecifiek
De ontwikkelingskosten komen geheel voor rekening van de initiatiefnemer. Hiertoe zal de gemeente voorafgaand aan de planologische procedure met de initiatiefnemer een exploitatieovereenkomst afsluiten. Voor de realisatie van het plan hoeft de gemeente geen investering te doen. De kosten die door de gemeente gemaakt worden voor het voeren van de planologische procedure zijn verrekend in de leges. Eventuele extra gemeentelijke kosten worden gedekt door de exploitatieovereenkomst.
Tevens zal een overeenkomst betreffende planschade worden afgesloten. Deze kosten komen eveneens geheel voor rekening van de initiatiefnemer.

Op basis van het bovenstaande kan geconcludeerd worden dat het plan economisch uitvoerbaar is.

Hoofdstuk 5 Juridische planbeschrijving

5.1 Algemeen

Het bestemmingsplan is opgezet volgens de in de Wet ruimtelijke ordening opgenomen standaardvorm van de Standaard Vergelijkbare Bestemmingplannen 2012 (SVBP 2012).
Het bestemmingsplan bestaat uit een verbeelding, planregels en een toelichting. De verbeelding en de planregels vormen samen het juridisch bindende gedeelte van het bestemmingsplan. Beide planonderdelen dienen in onderlinge samenhang te worden bezien en toegepast. Op de verbeelding zijn de bestemmingen aangewezen. Aan deze bestemmingen zijn bouwregels en regels betreffende het gebruik gekoppeld.
De toelichting heeft geen rechtskracht, maar is wel een belangrijk onderdeel van het plan. De toelichting geeft een weergave van de beweegredenen, de onderzoeksresultaten en de beleidsuitgangspunten die aan dit plan ten grondslag liggen. De toelichting is van wezenlijk belang voor een juiste interpretatie en toepassing. Daarnaast maken ook eventuele bijlagen onlosmakelijk onderdeel uit van het bestemmingsplan.

Verbeelding
De verbeelding is een digitale kaart, waarop bestemmingen en aanduidingen zijn weergegeven. Aanduidingen worden gebruikt om bepaalde zaken specifieker te regelen, bijvoorbeeld in de vorm van gebiedsaanduidingen, bouwaanduidingen, bouwvlakken, functieaanduidingen etc.
Voor de analoge verbeelding is gebruik gemaakt van een digitale ondergrond (Grootschalige Basiskaart en/of kadastrale kaart). Daar waar een verschil is tussen de digitale en de analoge verbeelding, is de digitale versie leidend.

Regels
De planregels zijn standaard onderverdeeld in vier hoofdstukken.
- Hoofdstuk I : Inleidende regels, deze bevatten de begrippen en wijze van meten;
- Hoofdstuk II: Bestemmingsregels, dit zijn de verschillende bestemmingen op alfabetische volgorde. De regels bevatten een bestemmingsomschrijving en regels voor het bouwen en het gebruik.
- Hoofdstuk III: Algemene regels, dit zijn regels die gelden voor alle bestemmingen. Dit zijn onder meer (mogelijke) flexibiliteitsbepalingen in de vorm van wijzigings- en afwijkingsbevoegdheden.
- Hoofdstuk IV: Overgangs- en slotbepalingen.

5.2 Wijze van bestemmen

Voorliggend bestemmingsplan bevat de volgende bestemmingen:
- 'Agrarisch met waarden' - Oeverwallen. Dit plan regelt dat het bestaande bouwvlak en de functieaanduiding 'glastuinbouw' komen te vervallen.
- 'Wonen' waarbij één woning per bestemmingsvlak en per bouwvlak is toegestaan. Door middel van het opnemen van een bouwvlak is de situering van de (nieuwe) woningen bepaald.
- De dubbelbestemming 'Waarde - Archeologie 4' (voor het perceel Lage Zandsestraat 26).

In het plan is het slopen van de voormalig agrarische gebouwen en de landschappelijke inpassing als voorwaardelijke verplichting opgenomen. Ook het voldoen aan de parkeernorm volgens de geldende beleidsregels is voorwaardelijk verplicht. Dit plan kent verder geen noemenswaardige bijzonderheden.

Met dit hoofdstuk is voldaan aan artikel 3.1.3 van het Bro.

Hoofdstuk 6 Procedure

6.1 Algemeen

Bij de voorbereiding van een (voor)ontwerp bestemmingsplan dient overleg te worden gevoerd als bedoeld in artikel 3.1.1 Bro. Dit is het vooroverleg, waarin het conceptplan wordt voorgelegd aan het waterschap en aan die diensten van provincie en Rijk die betrokken zijn bij de zorg voor de ruimtelijke ordening of belast zijn met de behartiging van belangen welke in het plan in het geding zijn. Voor wat kleinere plannen kan, in overleg, afgezien worden van dit overleg.
Op basis van artikel 3.1.6 Bro dient verslag te worden gedaan van de wijze waarop burgers en maatschappelijke organisaties bij de voorbereiding van het bestemmingsplan zijn betrokken. Dit is de inspraak. Van (formele) inspraak kan, zeker bij wat kleinere plannen, worden afgezien. De gemeentelijke inspraakverordening is daarbij ook van belang.
Een ontwerpbestemmingsplan dient conform afdeling 3.4 Awb gedurende 6 weken ter inzage gelegd te worden. Hierbij is er de mogelijkheid voor een ieder om zienswijzen in te dienen op het plan. Na vaststelling door de Raad wordt het vaststellingsbesluit bekend gemaakt. Het bestemmingsplan ligt na bekendmaking 6 weken ter inzage. Gedurende deze termijn is er de mogelijkheid voor belanghebbenden beroep in te dienen bij de Afdeling bestuursrechtspraak Raad van State. Het bestemmingsplan treedt vervolgens daags na afloop van de tervisielegging in werking als er geen beroep is ingesteld. Is er wel beroep ingesteld dan treedt het bestemmingsplan ook in werking, tenzij naast het indienen van een beroepschrift ook om een voorlopige voorziening is gevraagd. De schorsing van de inwerkingtreding eindigt indien de voorlopige voorziening wordt afgewezen. De procedure eindigt met het besluit van de Afdeling bestuursrechtspraak van de Raad van State.

6.2 Verslag vooroverleg ex artikel 3.1.1 Bro

Het Waterschap Rivierenland is op de hoogte gesteld van dit plan via de digitale watertoets. Het plan wordt voor vooroverleg aangeboden aan de relevante belanghebbende instanties.

6.3 Verslag inspraak ex artikel 3.1.6 Bro

Voor dit plan wordt geen formele inspraakprocedure gehouden. Het plan wordt direct als ontwerp ter inzage gelegd.

6.4 Verslag zienswijzen

In deze paragraaf, of in een separate bijlage, worden te zijner tijd de zienswijzen op het ontwerpbestemmingsplan en de gemeentelijke reactie hierop opgenomen.

Bijlagen bij de toelichting

Bijlage 1 Bodemonderzoek

Bijlage 2 Akoestisch onderzoek

Bijlage 3 Advies Veiligheidsregio

Bijlage 4 Watertoets

Bijlage 5 Flora en fauna onderzoek

Bijlage 6 Archeologisch onderzoek

Bijlage 7 Projectleiderssamenvatting

Regels

Hoofdstuk 1 Inleidende regels

Artikel 1 Begrippen

In deze regels wordt verstaan onder:

1.1 plan:

het Buitengebied Lingewaard, Lage Zandsestraat 24 en 26, Haalderen met identificatienummer NL.IMRO.1705.229-ON01 van de gemeente Lingewaard;

1.2 bestemmingsplan:

de geometrisch bepaalde planobjecten met de bijbehorende regels en de daarbij horende bijlagen;

1.3 aanduiding:

een geometrisch bepaald vlak of figuur, waarmee gronden zijn aangeduid, waar ingevolge de regels regels worden gesteld ten aanzien van het gebruik en/of het bebouwen van deze gronden;

1.4 aanduidingsgrens:

de grens van een aanduiding indien het een vlak betreft;

1.5 aan huis verbonden beroeps- of bedrijfsactiviteit:

a. <u>niet-publieksgerichte aan huis verbonden beroeps- of bedrijfsactiviteit:</u>
   een beroeps- of bedrijfsactiviteit, waarvan de activiteiten niet specifiek publiekgericht zijn, en die op kleine schaal in een woning en/of de daarbij behorende bijgebouwen wordt uitgeoefend, waarbij de woning in overwegende mate haar woonfunctie behoudt en de desbetreffende activiteit een ruimtelijke uitstraling heeft die in overeenstemming is met de woonfunctie ter plaatse, zoals een architectenbureau, adviesbureau, accountant, schildersbedrijf;
b. <u>publieksgerichte beroeps- of bedrijfsactiviteit aan huis:</u>
   een publieksgerichte beroeps- of bedrijfsactiviteit, waarvan de activiteiten in hoofdzaak publieksgericht zijn en waarvan de omvang en uitstraling zodanig is, dat de activiteit past binnen de desbetreffende woonomgeving en derhalve in een woning en/of de daarbij behorende bijgebouwen, met behoud van de woonfunctie, kan worden toegestaan, zoals een kapsalon, schoonheidsspecialist, tandarts, huisarts;

1.6 aardkundige waarde:

gebieden met waardevolle aardkundige elementen met betrekking tot reliëf en bodem die een bepaalde (beperkte) mate van bescherming genieten;

1.7 afhankelijke woonruimte:

een bijgebouw waarin mantelzorg gehuisvest is, gelegen bij een woning;

1.8 agrarisch bedrijf:

een bedrijf, dat is gericht op het bedrijfsmatig voortbrengen van producten door middel van het telen van gewassen en/of het houden van dieren;

1.9 archeologisch onderzoek:

onderzoek (bureauonderzoek en/of boren en/of geofysisch onderzoek en/of graven en/of begeleiden) verricht door een dienst, bedrijf of instelling erkend door het College van de Archeologische Kwaliteit (CvAK/SIKB), beschikkend over een opgravingsvergunning ex artikel 39 Monumentenwet 1988 en werkend volgens de Kwaliteitsnorm voor de Nederlandse Archeologie;

1.10 archeologische verwachting:

de aan een gebied toegekende verwachting in verband met de kans op het voorkomen van archeologische relicten;

1.11 archeologische waarden:

de aan een gebied toegekende waarde in verband met de in dat gebied voorkomende archeologische relicten;

1.12 bebouwing:

één of meer gebouwen en/of bouwwerken geen gebouwen zijnde;

1.13 bed & breakfast:

het verlenen van logies en ontbijt in een woning, inclusief bijbehorende bijgebouwen;

1.14 begane grond vloer:
de vloer van een gebouw, niet zijnde een keldervloer, op het peilniveau;
1.15 beperkt kwetsbaar object:
de definitie als opgenomen in het Besluit externe veiligheid inrichtingen;
1.16 bestaand
a. bij bouwwerken: een bouwwerk dat op het moment van de inwerkingtreding van het bestemmingsplan bestaat en is gebouwd krachtens een onherroepelijke omgevingsvergunning of bouwvergunning voor het bouwen, of wordt gebouwd, dan wel nadien kan worden gebouwd krachtens een onherroepelijke omgevingsvergunning of bouwvergunning voor het bouwen, waarvoor de aanvraag vóór het tijdstip van terinzagelegging is ingediend, danwel vergunningvrij gebouwd in overeenstemming met de Woningwet en/of de Wet algemene bepalingen omgevingsrecht;
b. bij gebruik: het gebruik dat op het moment van de inwerkingtreding van het bestemmingsplan bestaat en in overeenstemming is met het voorheen geldende planologische regime;
1.17 bestemmingsgrens:
de grens van een bestemmingsvlak;
1.18 bestemmingsvlak:
een geometrisch bepaald vlak met eenzelfde bestemming;
1.19 bevoegd gezag:
bestuursorgaan dat bevoegd is tot het nemen van een besluit ten aanzien van een aanvraag om een omgevingsvergunning of ten aanzien van een al verleende omgevingsvergunning;
1.20 bijgebouw:
een al dan niet vrijstaand gebouw, dat door zijn vorm, functie, situering en/of afmetingen ondergeschikt is aan dat op hetzelfde bouwperceel gelegen hoofdgebouw;
1.21 bouwen:
het plaatsen, het geheel of gedeeltelijk oprichten, vernieuwen of veranderen en het vergroten van een bouwwerk;
1.22 bouwgrens:
de grens van een bouwvlak;
1.23 bouwperceel:
een aaneengesloten stuk grond, waarop ingevolge de regels een zelfstandige, bij elkaar behorende bebouwing is toegelaten;
1.24 bouwperceelgrens:
de grens van een bouwperceel;
1.25 bouwvlak:
een geometrisch bepaald vlak, waarmee gronden zijn aangeduid, waar ingevolge de regels bepaalde gebouwen en bouwwerken geen gebouwen zijnde zijn toegelaten;
1.26 bouwwerk:
elke constructie van enige omvang van hout, steen, metaal of ander materiaal, die hetzij direct hetzij indirect met de grond is verbonden, hetzij direct of indirect steun vindt in of op de grond;
1.27 bouwwijze:
de wijze van bouwen van een woning, waarbij:
a. onder aaneengebouwd wordt verstaan een woning, die deel uitmaakt van een blok van meer dan twee woningen en/of andere functies, waarvan het hoofdgebouw aan het op het aangrenzende bouwperceel gelegen hoofdgebouw is gebouwd;
b. onder gestapeld wordt een gebouw verstaan, dat uit meerdere naast elkaar en/of gedeeltelijk boven elkaar gelegen woningen (appartementen) bestaat en dat qua uiterlijke verschijningsvorm als een eenheid kan worden beschouwd;
c. onder twee-aaneen wordt verstaan een woning, waarvan het hoofdgebouw deel uitmaakt van een blok van maximaal twee direct aaneengebouwde hoofdgebouwen (twee-onder-één-kap);

d. onder vrijstaand wordt verstaan een woning, waarvan het hoofdgebouw niet aan een op een aangrenzend bouwperceel gelegen gebouw is aangebouwd;

1.28 extensief recreatief medegebruik:
die vormen van natuurvriendelijke recreatie welke in hoofdzaak zijn gericht op natuur- en landschapsbeleving, zoals wandelen, fietsen, picknicken, kanoën, survivaltochten en natuurgerichte recreatie zoals vogelobservatie, waarbij de recreatie geen specifiek beslag legt op de ruimte;

1.29 gebouw:
elk bouwwerk, dat een voor mensen toegankelijke, overdekte, geheel of gedeeltelijk met wanden omsloten ruimte vormt;

1.30 gebruiken:
gebruiken, het doen gebruiken, laten gebruiken en in gebruik geven;

1.31 hoofdgebouw:
een gebouw dat, gelet op de bestemming, als het belangrijkste bouwwerk op een bouwperceel kan worden aangemerkt;

1.32 hoofdverblijf:
a. het adres waar betrokkene woont of, indien betrokkene op meer dan één adres woont, het adres waar hij naar verwachting gedurende een half jaar de meeste malen zal overnachten;
b. het adres waar, bij ontbreken van een adres als bedoeld onder a, betrokkene naar redelijke verwachting gedurende drie maanden tenminste twee derde van de tijd zal overnachten;

1.33 horecabedrijf:
een bedrijf dat tot doel heeft het bedrijfsmatig verstrekken van nachtverblijf en/of ter plaatse nuttigen van voedsel en dranken en/of het exploiteren van een zaalaccommodatie, een en ander gepaard gaande met dienstverlening, niet zijnde coffeeshops;

1.34 huishouden:
een persoon die of een groep personen die gezamenlijk een huishouding voert;

1.35 inwoning:
twee huishoudens die één woning bewonen met gemeenschappelijk gebruik van één of meerdere voorzieningen of (verblijfs)ruimten van die woning en waarbij de woning één hoofdtoegang behoudt en de voorzieningen c.q. (verblijfs)ruimten onderling vrij toegankelijk zijn;

1.36 kelder:
een overdekte, met wanden omsloten, voor mensen toegankelijke ruimte, beneden of tot ten hoogste 0,5 m boven peil;

1.37 kleinschalig kampeerterrein:
het houden van een kampeerterrein voor ten hoogste 25 kampeermiddelen, met dien verstande dat buiten het kampeerseizoen geen kampeermiddelen aanwezig mogen zijn;

1.38 kwetsbaar object:
de definitie als opgenomen in het Besluit externe veiligheid inrichtingen;

1.39 landschappelijke waarde:
de aan een gebied aanwezige en toegekende waarden, gekenmerkt door het waarneembare -al dan niet begroeide- deel van het aardoppervlak, dat wordt bepaald door de onderlinge samenhang en beïnvloeding van niet-levende en levende natuur;

1.40 landschapsplan:
een plan bij realisering van nieuwe bouw- en/of gebruiksmogelijkheden waarin de ruimtelijke inpassing ten behoeve van landschappelijke kwaliteiten wordt beschreven;

1.41 mantelzorg:
het anders dan bedrijfsmatig bieden van zorg aan een of meer leden van een op dat perceel wonende huishouding, die hulpbehoevend is of zijn op fysiek, psychisch en/of sociaal vlak;

1.42 natuurwaarden:
de in een gebied aanwezige en aan een gebied toegekende waarden, gekenmerkt door geologische, geomorfologische, bodemkundige en biologische elementen, zowel afzonderlijk als in onderlinge ecologische samenhang;

1.43 nevenactiviteit:
een activiteit ondergeschikt aan de hoofdactiviteit in zowel omvang (m2), omzet (€) als de effecten op het woon- en leefklimaat;

1.44 normaal onderhoud, gebruik en beheer:
werkzaamheden die ter plaatse regelmatig terugkeren, teneinde tot een goed beheer van de gronden te komen; hieronder vallen niet de incidentele ingrepen in bijvoorbeeld de cultuurtechnische situatie of werkzaamheden die een onherstelbare aantasting betekenen van de aan een gebied toegekende waarde;

1.45 omgevingsvergunning
vergunning voor activiteiten als genoemd in artikel 2.1 en 2.2 van de Wet algemene bepalingen omgevingsrecht;

1.46 ondergeschikte functie:
een functie die in ruimtelijke en/of bedrijfseconomische zin ondergeschikt zijn aan de hoofdfunctie binnen een bestemming;

1.47 ondergeschikte bouwonderdelen:
een functie die in ruimtelijke en/of bedrijfseconomische zin ondergeschikt zijn aan de hoofdfunctie binnen een bestemming;

1.48 ondergronds:
onder peil;

1.49 overkapping/carport:
een dakconstructie, vrijstaand met maximaal één wand, dan wel aan maximaal drie zijden begrensd door de gevels van belendende gebouwen, die niet wordt aangemerkt als een gebouw;

1.50 peil:
- voor een bouwwerk waarvan de hoofdtoegang direct aan een weg grenst: het aansluitend terrein, ter plaatse van die hoofdtoegang;
- voor een bouwwerk waarvan de hoofdtoegang niet direct aan een weg grenst: de gemiddelde hoogte van het aan het bouwwerk aansluitende afgewerkte terrein, voor aanvang van de bouwwerkzaamheden, het oorspronkelijke maaiveld;

1.51 permanente bewoning:
bewoning door een persoon of door groepen van personen van een voor recreatieve bewoning bedoelde ruimte/gebouw als hoofdverblijf c.q. vaste woon- of verblijfplaats;

1.52 prostitutie:
het zich beschikbaar stellen tot het verrichten van seksuele handelingen met een ander tegen vergoeding;

1.53 publieksgerichte bedrijfsactiviteit aan huis:
een publieksgerichte bedrijfsactiviteit, waarvan de activiteiten in hoofdzaak publieksaantrekkend zijn en waarvan de omvang en uitstraling zodanig is, dat de activiteit past binnen de desbetreffende woonomgeving en derhalve in een (bedrijfs-)woning en/of de daarbij behorende bijgebouwen, met behoud van de woonfunctie, kan worden toegestaan;

1.54 recreatief medegebruik:
die vormen van recreatie, die plaats hebben in een omgeving met een niet-recreatieve hoofdfunctie, waarbij het medegebruik ondergeschikt is aan de hoofdfunctie en het hoofdgebruik;

1.55 seksinrichting:
een voor het publiek toegankelijke besloten ruimte waarin bedrijfsmatig, of in de omvang alsof zij bedrijfsmatig was, seksuele handelingen worden verricht of vertoningen van erotische/pornografische aard plaatsvinden, waaronder in ieder geval worden verstaan een prostitutiebedrijf, een erotische massagesalon, een seksbioscoop, een seksautomatenhal, een sekstheater of een parenclub, al dan niet in combinatie met elkaar;

1.56 teeltondersteunende voorzieningen:
voorzieningen, anders dan een kas, die door grondgebonden agrarische bedrijven toegepast worden om de teelt van fruit, bomen, groente of potplanten te bevorderen en te beschermen. Teeltondersteunende voorzieningen worden onderscheiden in hoge open teeltondersteunende voorzieningen, hoge gesloten teeltondersteunende voorzieningen en lage gesloten teeltondersteunende voorzieningen. Daarnaast wordt hierin een onderscheid gemaakt in permanente teeltondersteunende voorzieningen en tijdelijke teeltondersteunende voorzieningen, waarbij als tijdelijk de periode van 15 maart tot 15 november geldt:

a. <u>hoge open teeltondersteunende voorzieningen:</u>
   bouwwerken met een maximale bouwhoogte van 6 m, bedoeld ter tijdelijke ondersteuning van open grondteelt, in de vorm van hagelnetten; de teeltondersteunende voorzieningen zijn toegestaan voor maximaal 6 maanden per jaar, met dien verstande dat de bijbehorende constructiepalen hierbij permanent zijn toegestaan;
b. <u>hoge gesloten tijdelijke teeltondersteunende voorzieningen:</u>
   bouwwerken met een maximale bouwhoogte van 4 m, bedoeld ter tijdelijke ondersteuning/bescherming van open grondteelt gedurende het teeltseizoen, zoals wandelkappen, kweektunnels, tunnel-, boog- en rolkassen;
c. <u>hoge permanente teeltondersteunende voorzieningen:</u>
   teeltondersteunende voorzieningen tot een hoogte van maximaal 6 meter ter voldoening aan een jaarrond behoefte, zoals ondersteunende kassen, stellingen;
d. <u>lage tijdelijke teeltondersteunende voorzieningen:</u>
   bouwwerken met een maximale bouwhoogte van 1,5 m, bedoeld ter tijdelijke ondersteuning van open grondteelt gedurende het teeltseizoen, zoals regenkappen, kweektunnels, tunnel-, boog- en rolkassen; de teeltondersteunende voorzieningen zijn toegestaan voor maximaal 6 maanden per jaar;
e. <u>lage permanente teeltondersteunende voorzieningen:</u>
   teeltondersteunende voorzieningen tot en met 1,5 meter hoogte ter voldoening aan een jaarrond behoefte, zoals containervelden;

1.57 uitvoeren:
uitvoeren, het doen uitvoeren, laten uitvoeren en in uitvoering geven;

1.58 voorgevel:
de naar de weg gekeerde gevel van een gebouw of, indien het een gebouw betreft met meer dan één naar de weg gekeerde gevel, de gevel die op het moment van terinzagelegging van het ontwerp van het plan kennelijk als zodanig diende te worden aangemerkt;

1.59 voorgevelrooilijn:
de denkbeeldige lijn die langs de voorgevel van een gebouw loopt alsmede het verlengde van die lijn tot aan de bouwperceelgrens;

1.60 vrijstaand bijgebouw:
een bijgebouw, dat fysiek geheel los staat van enig ander gebouw, dan wel slechts met een ander gebouw verbonden is door een bouwwerk geen gebouw zijnde, zoals een overkapping of pergola;

1.61 waterhuishoudkundige doeleinden:
doeleinden die het waterhuishoudingsbelang dienen, zoals watergangen, waterstaatkundige kunstwerken, onderhoudsstroken ten behoeve van het beheer en onderhoud van een watergang e.d.;

1.62 Wet algemene bepalingen omgevingsrecht:
Wet van 6 november 2008 (Stb. 496), houdende regels inzake een vergunningstelsel met betrekking tot activiteiten die van invloed zijn op de fysieke leefomgeving en inzake handhaving van regelingen op het gebied van de fysieke leefomgeving (Wet algemene bepalingen omgevingsrecht), zoals deze luidde op het moment van de terinzagelegging van dit plan;

1.63 woning/wooneenheid:
een complex van ruimten inclusief aan- en uitbouwen, uitsluitend bedoeld voor de huisvesting van één afzonderlijk huishouden.

1.64 woonunit:
een te verplaatsen/ verwijderen bouwwerk bestaande uit één bouwlaag, geschikt en ingericht ten dienste van het woon-, dag- of nachtverblijf van een of meer personen.

Artikel 2 Wijze van meten

Bij toepassing van deze planregels wordt als volgt gemeten:

2.1 de afstand van een gebouw tot de bouwperceelsgrens:
de afstand van een gebouw tot de bouwperceelsgrens wordt bepaald door het buitenwerks meten van de kortste afstand van een gevel van het gebouw tot de bouwperceelsgrens;

2.2 bebouwd(e) oppervlak(te) van een bouwperceel:
de oppervlakte van alle op een bouwperceel aanwezige bouwwerken tezamen;

2.3 de dakhelling
langs het dakvlak ten opzichte van het horizontale vlak;

2.4 de goothoogte van een bouwwerk:
vanaf het peil tot aan de bovenkant van de goot, c.q. de druiplijn, het boeibord, of een daarmee gelijk te stellen constructiedeel;

2.5 de inhoud van een bouwwerk:
tussen de onderzijde van de begane grondvloer, de buitenzijde van de gevels (en/of het hart van de scheidsmuren) en de buitenzijde van daken en dakkapellen;

2.6 de bouwhoogte van een bouwwerk
vanaf het peil tot aan het hoogste punt van een gebouw of van een bouwwerk, geen gebouw zijnde, met uitzondering van ondergeschikte bouwonderdelen, zoals schoorstenen, antennes, en naar de aard daarmee gelijk te stellen bouwonderdelen;

2.7 de oppervlakte van een bouwwerk:
tussen de buitenwerkse gevelvlakken en/of het hart van de scheidingsmuren, neerwaarts geprojecteerd op het gemiddelde niveau van het afgewerkte bouwterrein ter plaatse van het bouwwerk;

2.8 overschrijding bouwgrenzen:
Bij toepassing van het bepaalde ten aanzien van het bouwen worden ondergeschikte bouwonderdelen, als plinten, pilasters, kozijnen, gevelversieringen, ventilatiekanalen, schoorstenen, liftschachten, gevel- en kroonlijsten, luifels, balkons en overstekende daken buiten beschouwing gelaten, mits de overschrijding van bouwgrenzen niet meer dan 1,5 m bedraagt.

Hoofdstuk 2 Bestemmingsregels

Artikel 3 Agrarisch met waarden - Oeverwallen

3.1 Bestemmingsomschrijving

3.1.1 Algemeen

De voor 'Agrarisch met waarden - Oeverwallen' aangewezen gronden zijn bestemd voor:

a. de uitoefening van een agrarisch bedrijf, met dien verstande dat:
   1. glastuinbouwbedrijven niet zijn toegestaan;
   2. een grondgebonden veehouderij niet is toegestaan;
   3. intensieve veehouderijen niet zijn toegestaan;
   4. een paardenhouderij niet is toegestaan;
b. agrarisch grondgebruik;
c. nevenactiviteiten;
d. het behoud en de bescherming van landschappelijke waarden;
e. extensieve dagrecreatie met bijbehorende wegen en paden;
f. landschappelijke inpassing;
g. water en voorzieningen voor de waterhuishouding ten behoeve van de waterhuishoudkundige situatie;
h. de bestaande nutsvoorzieningen;

met bijbehorende gebouwen, bouwwerken, geen gebouwen zijnde, ontsluitingsvoorzieningen, groenvoorzieningen, tuinen en erven en overeenkomstig de in 3.1.2 opgenomen nadere detaillering van de doeleinden.

3.1.2 Nadere detaillering van de bestemming

In het onderstaande is een nadere detaillering opgenomen van het bepaalde in 3.1.1:

a. Landschappelijke waarden
   De landschappelijke waarden worden gevormd door herkenbaarheid van het rivierenlandschap; kleinschaligheid, aanwezigheid van boomgaarden en bosschages, infiltratiemogelijkheden voor water.
b. Aardkundige waarden
   De aardkundige waarden betreffen, in het noorden een gebied waar een dijkdoorbraak bij Angeren in het landschap zichtbaar is. Het zuidelijk gelegen gebied betreft de stroomrug Flieren. Dit is de enige stroomrug waarvan het Romeinse niveau niet is aangetast door de rivieren, ooivaaggronden en tuineerdgronden.
c. Extensief recreatief medegebruik
   De gronden gelegen binnen deze bestemming mogen worden gebruikt ten behoeve van extensief recreatief medegebruik. Ter ondersteuning van het recreatief medegebruik zijn beperkte recreatieve voorzieningen toegestaan in het gehele gebied, zoals paden, banken, picknicktafels, bewegwijzering e.d.

3.2 Bouwregels

3.2.1 Algemeen

Uitsluitend mag worden gebouwd ten behoeve van deze bestemming.

3.2.2 Bouwwerken geen gebouw zijnde

Bouwwerken geen gebouwen zijnde voldoen aan de volgende kenmerken:

a. voor teeltondersteunende voorzieningen geldt dat uitsluitend de onderstaand genoemde teeltondersteunende voorzieningen zijn toegestaan met de bijbehorende maatvoering:
   1. hoge open tijdelijke teeltondersteunende voorzieningen met een maximale bouwhoogte van 6 m;
   2. hoge gesloten tijdelijke teeltondersteunende voorzieningen met een maximale bouwhoogte van 4 m;

3. lage tijdelijke teeltondersteunende voorzieningen met een maximale bouwhoogte van 1,5 m;

b. bouwhoogte van overige bouwwerken, geen gebouwen zijnde bedraagt maximaal 1 m;

3.3 Afwijken van de bouwregels

3.3.1 Schuilstal

Het bevoegd gezag kan door middel van het verlenen van een omgevingsvergunning afwijken van het bepaalde in artikel 3.2.2 onder a teneinde een schuilstal toe te staan, mits aan de volgende voorwaarden is voldaan:

a. de schuilstal is ter plaatse noodzakelijk in het kader van dierenwelzijn;
b. de omvang van de schuilstal mag niet meer bedragen dan 30 m^2;
c. de bouwhoogte mag niet meer bedragen dan 3 m;
d. er is sprake van een zorgvuldige landschappelijke inpassing, dat wordt onderbouwd en gevisualiseerd in een terrein-/ beplantingsplan;
e. er vindt geen onevenredige aantasting plaats van in de omgeving aanwezige functies en de waarden.

3.3.2 Lage tijdelijke teeltondersteunende voorzieningen

Het bevoegd gezag kan door middel van het verlenen van een omgevingsvergunning afwijken van het bepaalde in artikel 3.2.2 juncto 3.4.1 ten behoeve van het toestaan van lage tijdelijke teeltondersteunende voorzieningen, mits er geen onevenredige aantasting plaatsvindt van de landschappelijke waarden van de oeverwallen, als opgenomen in 3.1.2 onder a. De bouwhoogte bedraagt niet meer dan 1,5 m.

3.3.3 Paardenbak

Het bevoegd gezag kan door middel van het verlenen van een omgevingsvergunning afwijken van het bepaalde in artikel 3.2.2 teneinde een paardenbak toe te staan, mits aan de volgende voorwaarden is voldaan:

a. de paardenbak wordt direct aansluitend aan het eigen bestemmingsvlak 'Wonen', met inachtneming van de volgende maten:
   1. minimaal 30 m uit de as van de weg;
   2. minimaal 30 m vanaf woningen van derden;
b. de oppervlakte bedraagt maximaal 800 m^2;
c. het mag niet leiden tot een onevenredige aantasting van de in 3.1 omschreven waarden.

3.3.4 Facilitaire gebouwtjes

Het bevoegd gezag kan door middel van het verlenen van een omgevingsvergunning afwijken van het bepaalde in artikel 3.2 ten behoeve van het toestaan van facilitaire gebouwtjes ten behoeve van boom- en of fruitteelt, mits:

a. het noodzakelijk is voor een doelmatige bedrijfsvoering;
b. de bouwhoogte bedraagt niet meer dan 3 m;
c. de bebouwde oppervlakte niet meer bedraagt dan 30 m^2;
d. er sprake is van een landschappelijke inpassing, dat wordt onderbouwd en gevisualiseerd in een terrein-/ beplantingsplan.

3.4 Specifieke gebruiksregels

3.4.1 Strijdig gebruik

In aanvulling op het bepaalde van artikel 2.1 Wet algemene bepalingen omgevingsrecht wordt onder gebruik strijdig met de bestemming in ieder geval begrepen gebruik van gronden en/of opstallen voor:

a. vrijstaande bijgebouwen als zelfstandige woning en als afhankelijke woonruimte;
b. woondoeleinden,
c. de uitoefening van vollegrondsfruit- en/of boomteelt, behoudens bestaand gebruik van de gronden ten behoeve van vollegrondsfruit en/of boomteelt, binnen een afstand van 50 m tot de bestemmingsgrens van voor gewasbeschermingsmiddelen gevoelige functies, zijnde de bestemmingsvlakken met de

bestemmingen Bedrijf, Bedrijf - Agrarisch verwant, Cultuur en ontspanning, Detailhandel, Kantoor, Maatschappelijk, Recreatie, Sport, Wonen uit het bestemmingsplan 'Buitengebied Lingewaard', alsmede binnen een afstand van 50 m tot kleinschalige kampeerterreinen;

d. een kleinschalig kampeerterrein binnen 50 m van een aanwezige boomgaard;
e. teeltondersteunende voorzieningen, met uitzondering van tijdelijke teeltondersteunende voorzieningen;
f. het opslaan, storten of bergen van materialen, producten en mest.

3.5 Afwijken van de gebruiksregels

3.5.1 Spuitzone

Het bevoegd gezag kan door middel van het verlenen van een omgevingsvergunning afwijken van het bepaalde in artikel 3.4.1 onder a en b ten behoeve van het verkleinen van de in dat artikel opgenomen afstand van 50 m mits het gebruik niet leidt tot een onevenredige aantasting van het woon- en leefklimaat of van het verblijfsklimaat van voor gewasbeschermingsmiddelen gevoelige functies.

3.6 Omgevingsvergunning voor het uitvoeren van een werk, geen bouwwerk zijnde, of van werkzaamheden

3.6.1 Vergunningplicht

Het is verboden op de in dit artikel bedoelde gronden zonder of in afwijking van een omgevingsvergunning van het bevoegd gezag de in het schema onder 3.6.4 opgenomen omgevingsvergunningplichtige werken en werkzaamheden uit te voeren.

3.6.2 Uitzonderingen vergunningenplicht

Het onder 3.6.1 vervatte verbod geldt niet voor werken en werkzaamheden:

a. waarvoor ten tijde van het van kracht worden van het bestemmingsplan een aanleg- of omgevingsvergunning is verleend;
b. welke ten tijde van het van kracht worden van het bestemmingsplan in uitvoering waren;
c. welke betreffen het normale onderhoud en/of landschapsbeheer;
d. welke betreffen het normaal onderhoud, gebruik en beheer ter plaatse van en ten behoeve van bestaande boom- en fruitteelt in de vorm van in elk geval:
    1. het plaatsen van teeltondersteunende voorzieningen;
    2. het herplanten en verwijderen van bomen en overige houtgewassen;
    3. het verharden van gronden voor (kavel)paden en overige verhardingen van maximaal 200 m^2.

3.6.3 Toetsing aan aanwezige waarden

De in 3.6.1 bedoelde omgevingsvergunning wordt slechts verleend indien na een belangenafweging blijkt dat er geen onevenredige aantasting plaatsvindt van de aanwezige waarden als opgenomen in 3.1. Ten behoeve van de belangenafweging zijn in het schema onder 3.6.4 de toetsingscriteria weergegeven.

3.6.4 Schema omgevingsvergunningen

In onderstaand schema zijn de omgevingsvergunningplichtige werken en werkzaamheden opgenomen en is per werk/werkzaamheid aangegeven wat de criteria voor verlening van de omgevingsvergunning is. Voor alle onderstaande werken en werkzaamheden geldt dat het werk of de werkzaamheid noodzakelijk dient te zijn in het kader van het gebruik conform de bestemming.

Omgevingsvergunningplichtige werken/werkzaamheden	Criteria voor verlening van de omgevingsvergunning
het verwijderen van houtopstanden met uitzondering van boomgaarden	- deze werkzaamheden vinden plaats in het kader van het bos- of natuurbeheer; - de werkzaamheden zijn noodzakelijk in het kader van de agrarische bedrijfsvoering
het diepploegen en diepwoelen van de bodem	- deze werkzaamheden vinden plaats in het kader van het bos- of natuurbeheer/ontwikkeling en/of - de werkzaamheden zijn noodzakelijk in het kader van de agrarische bedrijfsvoering; - de werkzaamheden mogen niet leiden tot een onomkeerbare aantasting van de aardkundige waarden;
het graven, ophogen en egaliseren van de bodem	- deze werkzaamheden vinden plaats in het kader van het waterbeheer en/of bos- of natuurbeheer/-ontwikkeling en/of - de werkzaamheden zijn noodzakelijk in het kader van de agrarische bedrijfsvoering; - de werkzaamheden mogen niet leiden tot een onomkeerbare aantasting van de aardkundige waarden;
het aanbrengen van niet omkeerbare oppervlakteverhardingen en half verhardingen	- de verhardingen zijn noodzakelijk voor het beheren dan wel verbeteren van bos en natuur dan wel voor het mogelijk maken van extensief recreatief medegebruik; - de verhardingen mogen geen onevenredige aantasting betekenen van de aanwezige natuurwaarden; - de werkzaamheden zijn noodzakelijk in het kader van de agrarische bedrijfsvoering;
het aanbrengen van lage tijdelijke teeltondersteunende voorzieningen, niet zijnde bouwwerken	de werkzaamheden mogen niet leiden tot een aantasting van de landschappelijke waarden van de oeverwal

Artikel 4 Wonen

4.1 Bestemmingsomschrijving

4.1.1 Algemeen

De voor 'Wonen' aangewezen gronden zijn bestemd voor:

a. maximaal één woning per bestemmingsvlak met dien verstande dat inwoning is toegestaan; mantelzorg uitsluitend na verlening van omgevingsvergunning als opgenomen in 4.6.1;
b. niet-publieksgerichte aan huis verbonden beroeps- of bedijfsactiviteiten, met dien verstande dat:
    1. maximaal 40% van het vloeroppervlak van de woning, inclusief aan-, uitbouwen en bijgebouwen, tot maximaal 50 m^2, dan wel het groter bestaand vloeroppervlak, mag worden gebruikt voor de activiteit;
    2. degene die de activiteit in de woning, inclusief aan-, uitbouwen en bijgebouwen, uitoefent tevens de bewoner van de woning is;
    3. voorzien wordt in voldoende parkeergelegenheid op eigen terrein;
    4. er geen detailhandel anders dan de verkoop van lokaal of streekeigen geproduceerde producten mag plaatsvinden met dien verstande dat horeca niet is toegestaan;

5. het betreft een activiteit die is opgenomen in milieucategorie 1 of 2, zoals opgenomen in 1 alsmede vergelijkbare activiteiten die via een omgevingsvergunning als opgenomen in 4.6.2 kunnen worden toegestaan;

c. de bestaande publieksgerichte beroeps- of bedrijfsactiviteiten aan huis, met dien verstande dat nieuwe publieksgerichte beroeps- of bedrijfsactiviteiten zijn toegestaan na verlening van omgevingsvergunning als opgenomen in 4.6.3;
d. een woon-/werkeenheid is uitsluitend toegestaan na verlening van omgevingsvergunning als opgenomen in 4.6.4;
e. (verblijfs)recreatieve voorzieningen, met dien verstande dat nieuwe (verblijfs)recreatieve voorzieningen zijn toegestaan na het verlenen van omgevingsvergunning als opgenomen in 4.6.5;
f. water en voorzieningen voor de waterhuishouding ten behoeve van de waterhuishoudkundige situatie;

met bijbehorende gebouwen, bouwwerken, geen gebouwen zijnde, tuinen en erven en groenvoorzieningen .

4.2 Bouwregels

4.2.1 Algemeen

Uitsluitend mogen worden opgericht bouwwerken ten dienste van de bestemming, zoals woningen met bijgebouwen en bijbehorende bouwwerken, geen gebouwen zijnde.

4.2.2 Gebouwen en overkappingen algemeen

Voor gebouwen en overkappingen gelden de volgende bepalingen:
a. gebouwen mogen uitsluitend worden gebouwd op een afstand van minimaal 3 m achter de voorgevelrooilijn van de woning;
b. overkappingen mogen uitsluitend worden gebouwd gelijk met de naar de weg gekeerde gevel van de woning of daarachter.

4.2.3 Hoofdgebouwen

Hoofdgebouwen voldoen aan de volgende kenmerken:
a. het hoofdgebouw dient te worden gebouwd binnen het bouwvlak;
b. per bouwvlak is 1 woning toegestaan;
c. goothoogte is maximaal 4,5 m;
d. bouwhoogte is maximaal 9 m;
e. inhoud van woning bedraagt maximaal 850 m^3. Indien de bestaande inhoud meer bedraagt dan het voorgaande, dan geldt deze bestaande inhoud als maximum.

4.2.4 Bijgebouwen en aan- en uitbouwen

Bijgebouwen en aan- en uitbouwen voldoen aan de volgende kenmerken:
a. gebouwd minimaal 3 m achter (het verlengde van) de voorgevel van de woning;
b. de gezamenlijke oppervlakte aan bijgebouwen maximaal 75 m^2;
c. de inhoud van aan- en uitbouwen tellen mee bij de inhoud van de woning als opgenomen in 4.2.3;
d. goothoogte maximaal 3 m;
e. bouwhoogte maximaal 5 m;
f. de afstand van bijgebouwen tot de woning bedraagt maximaal 25 m.

4.2.5 Bouwwerken, geen gebouwen zijnde

Maatvoering van bouwwerken, geen gebouwen zijnde, maximaal:
a. erf- en terreinafscheidingen vóór (het verlengde van) de voorgevel van het hoofdgebouw 1 m hoog;
b. erf- en terreinafscheidingen achter (het verlengde van) de voorgevel van het hoofdgebouw 2 m hoog;

c. een overkapping is uitsluitend ten behoeve van een woning toegestaan. De bouwhoogte bedraagt maximaal 3,5 m en de bebouwde oppervlakte maximaal 30 m^2;
d. overige bouwwerken, geen gebouwen zijnde 2 m hoog.

4.2.6 Paardenbak

In aanvulling op het bepaalde in 4.2.5 geldt voor paardenbakken het volgende:
a. er is maximaal één paardenbak toegestaan;
b. de volgende maten worden in acht genomen:
   1. minimaal 30 m uit de as van de weg;
   2. minimaal 30 m vanaf woningen van derden;
c. oppervlakte bedraagt maximaal 800 m^2;
d. de bouwhoogte van terreinafscheidingen bedraagt maximaal 2 m;
e. er zijn geen verlichtingsmasten toegestaan.

4.2.7 Herbouw woning

Herbouw van een woning is uitsluitend toegestaan op de bestaande locatie binnen het bestemmingsvlak met inachtneming van het bepaalde in artikel 4.2.3.

4.2.8 Voorwaardelijke verplichting bouwen nieuwe woningen

Het gebruik van de in de aanduiding 'bouwvlak' nieuw te realiseren woningen en de bijbehorende gebouwen is uitsluitend toegestaan onder de voorwaarde dat:
a. de bestaande agrarische bebouwing van het voormalige agrarische bouwvlak geheel is gesloopt;
b. de landschappelijke inpassing binnen 2 jaar na verlening van de omgevingsvergunning voor het bouwen van de nieuwe woningen en bijbehorende gebouwen is gerealiseerd en in stand wordt gehouden overeenkomstig het in bijlage 2 opgenomen beplantingsplan;
c. Er dienen voldoende parkeerplaatsen te worden aangelegd overeenkomstig de vigerende beleidsregels met betrekking tot parkeernormen. De parkeerplaatsen dienen op het eigen terrein te worden gerealiseerd.

4.3 Nadere eisen

Burgemeester en wethouders kunnen nadere eisen stellen aan de plaats en de afmetingen van de bebouwing ter waarborging van de stedenbouwkundige kwaliteit en beeldkwaliteit van de naaste omgeving.

4.4 Afwijken van de bouwregels

4.4.1 Verplaatsing van de woning

Het bevoegd gezag kan door middel van het verlenen van een omgevingsvergunning afwijken van het bepaalde in artikel 4.2.7 ten behoeve van het verplaatsen van de woning, mits:
a. de stedenbouwkundige structuur niet onevenredig wordt aangetast;
b. met betrekking tot wegverkeergeluid een aanvaardbaar woonklimaat wordt gerealiseerd;
c. er sprake is van een landschappelijke inpassing, waartoe een landschapsplan dient te worden opgesteld;
d. er geen onevenredige aantasting plaatsvindt van in de omgeving aanwezige functies en waarden;
e. er geen onevenredige aantasting plaatsvindt van de belangen van eigenaren en gebruikers van omliggende gronden.

4.4.2 Omgevingsvergunning bebouwde oppervlakte vrijstaande bijgebouwen

Het bevoegd gezag kan door middel van het verlenen van een omgevingsvergunning afwijken van het bepaalde in 4.2.4 teneinde de toegestane bebouwde oppervlakte aan bijgebouwen te vergroten ten behoeve van een buitengebied gerelateerd bijgebouw. Hierbij geldt het volgende:
a. het bijgebouw draagt bij aan de instandhouding van het agrarisch landschap en natuurbeheer, bijvoorbeeld door het hierin hobbymatig houden van dieren;

b. de totale bebouwde oppervlakte aan bijgebouwen bedraagt maximaal 150 m^2;
c. er is sprake van een landschappelijke verbetering, dat wordt onderbouwd en gevisualiseerd in een terrein- / beplantingsplan;
d. het woon- en leefmilieu van de omgeving wordt niet onevenredig aangetast; dit betekent in ieder geval dat de gebruiksmogelijkheden van de aangrenzende percelen niet onevenredig mogen worden beperkt;
e. het gebruik mag niet leiden tot extra belemmeringen voor de bedrijfsontwikkelingen van de omliggende agrarische bedrijven, voortvloeiende uit de milieu- en dierenwelzijnswetgeving.

4.5 Specifieke gebruiksregels

4.5.1 Strijdig gebruik

In aanvulling op het bepaalde van artikel 2.1 Wet algemene bepalingen omgevingsrecht wordt onder gebruik strijdig met de bestemming in ieder geval begrepen, het gebruik of het laten gebruiken van gronden en/of opstallen voor:
a. vrijstaande bijgebouwen als zelfstandige woning en als afhankelijke woonruimte;
b. een publieksgerichte aan huis verbonden beroeps- of bedrijfsactiviteit.

4.6 Afwijken van de gebruiksregels

4.6.1 Mantelzorg

Het bevoegd gezag kan door middel van het verlenen van een omgevingsvergunning afwijken als bedoeld in 4.1.1 onder a sub 2 voor het toestaan dat een bijgebouw bij de woning wordt gebruikt als afhankelijke woonruimte, mits:
a. aangetoond wordt dat het gebruik als afhankelijke woonruimte noodzakelijk is uit het oogpunt van een zorgbehoefte in de vorm van mantelzorg;
b. duidelijk is wie de zorgbehoevende is of zorgbehoevenden zijn;
c. de oppervlakte maximaal 75 m^2 bedraagt;
d. er geen zelfstandige woning ontstaat;
e. dit niet plaatsvindt in een woonunit;
f. geen onevenredige aantasting plaatsvindt van de belangen van eigenaren en gebruikers van omliggende gronden.

4.6.2 Vergelijkbare niet-publieksgerichte aan huis verbonden beroeps- of bedrijfsactiviteit

Het bevoegd gezag kan door middel van het verlenen van een omgevingsvergunning afwijken van het bepaalde in 4.1.1 onder b sub 5, teneinde bedrijfsactiviteiten toe te staan, die qua aard en omvang en invloed op het milieu en de omgeving gelijk te stellen zijn met de in 4.1.1 onder b sub 5 toegestane bedrijfsactiviteiten, mits:
a. het geen geluidzoneringsplichtige inrichtingen betreft;
b. er geen activiteiten plaatsvinden die vergunningplichtig zijn op grond van de Wet milieubeheer;
c. omtrent de vergelijkbaarheid van de invloed op het milieu en de omgeving advies wordt gevraagd aan een onafhankelijke terzake deskundige.

4.6.3 Publieksgerichte beroeps- of bedrijfsactiviteiten aan huis

Het bevoegd gezag kan door middel van het verlenen van een omgevingsvergunning afwijken als bedoeld in artikel 4.1.1 onder d voor het toestaan van een publieksgerichte beroeps- of bedrijfsactiviteit aan huis, mits wordt voldaan aan de volgende voorwaarden:
a. er wordt maximaal 40% van het vloeroppervlak van de woning, inclusief aan-, uitbouwen en bijgebouwen, tot maximaal 50 m^2 gebruikt voor de activiteit;
b. degene die de activiteit in de woning, inclusief aan-, uitbouwen en bijgebouwen, uitoefent is tevens de bewoner van de woning;
c. er vinden geen activiteiten plaats die vergunningplichtig zijn op grond van de Wet milieubeheer;
d. horeca-activiteiten zijn niet toegestaan;

e. er vindt geen onevenredige aantasting plaats van de verkeers- en parkeersituatie ter plaatse;
f. er vindt geen onevenredige aantasting plaats van in de omgeving aanwezige functies en waarden;
g. er vindt geen onevenredige aantasting plaats van de belangen van eigenaren en gebruikers van omliggende gronden.

4.6.4 Woon-/werkeenheid

Het bevoegd gezag kan door middel van het verlenen van een omgevingsvergunning afwijken als bedoeld in artikel 4.1.1 onder c teneinde een woon-/werkeenheid toe te staan, mits:
a. er sprake is van een aan huis verbonden beroeps- of bedrijfsactiveit, waarbij zowel een niet-publieksgerichte als een publieksgerichte activiteit is toegestaan;
b. maximaal 150 m^2 wordt gebruikt voor de activiteit; dit mag in zowel de woning als in aan-, uit- en bijgebouwen;
c. alle overtollige bebouwing wordt gesloopt;
d. er een landschapsplan wordt overlegd, waaruit de landschappelijke inpassing blijkt;
e. degene die de activiteit uitoefent tevens de bewoner van de woning is;
f. er geen activiteiten plaatsvinden die vergunningplichtig zijn op grond van de Wet milieubeheer;
g. geen horeca-activiteiten ontstaan;
h. geen onevenredige aantasting plaatsvindt van de verkeers- en parkeersituatie ter plaatse;
i. geen onevenredige aantasting plaatsvindt van in de omgeving aanwezige functies en waarden;
j. geen onevenredige aantasting plaatsvindt van de belangen van eigenaren en gebruikers van omliggende gronden.

4.6.5 Recreatieve activiteiten

Het bevoegd gezag kan door middel van het verlenen van een omgevingsvergunning afwijken als bedoeld in 4.1.1 onder e voor het toestaan van recreatieve activiteiten in de vorm van:
a. bed & breakfast, mits:
    1. opgericht binnen de op het moment van het verlenen van de omgevingsvergunning bestaande bebouwing;
    2. gezamenlijke oppervlakte maximaal 120 m^2 bedraagt, waarbij de maximale oppervlakte per slaapverblijf 30 m^2 mag bedragen en maximaal 10 bedden;
    3. voorzien wordt in voldoende parkeergelegenheid op eigen terrein;
    4. geen onevenredige aantasting plaatsvindt van in de omgeving aanwezige functies en waarden;
    5. geen onevenredige aantasting plaatsvindt van de belangen van eigenaren en gebruikers van omliggende gronden;

Artikel 5 Waarde - Archeologie 4

5.1 Bestemmingsomschrijving

De voor Waarde - Archeologie 4 aangewezen gronden zijn, behalve voor de andere daar voorkomende bestemmingen, mede bestemd voor het behoud en de bescherming van te verwachten archeologische resten in de bodem.

5.2 Bouwregels

5.2.1 Algemeen

Ten aanzien van het oprichten van bebouwing gelden de volgende regels:
a. bij een aanvraag voor een omgevingsvergunning voor het bouwen van een bouwwerk groter dan 100 m² dient de aanvrager een rapport te overleggen, waarin de archeologische waarden van de gronden waarop de aanvraag betrekking heeft in voldoende mate is vastgesteld;

b. indien uit het in onder a genoemde rapport blijkt dat de archeologische waarden van de gronden door het oprichten van het vergunde bouwwerk zullen worden verstoord, kan het bevoegd gezag één of meerdere van de volgende voorwaarden verbinden aan de omgevingsvergunning voor het bouwen:
    1. de verplichting tot het treffen van technische maatregelen, waardoor (ondanks de uitvoering van een bouw- of aanlegplan) archeologische resten in de bodem kunnen worden behouden, zoals alternatieven voor heiwerk, het aanbrengen van een beschermende bodemlaag of andere voorzieningen die op dit doel zijn gericht of;
    2. de verplichting tot het doen van opgravingen op basis van een door het bevoegd gezag goedgekeurd programma van eisen of;
    3. de verplichting de activiteit die tot een bodemverstoring leidt, te laten begeleiden door een archeologisch deskundige op basis van een door het bevoegd gezag goedgekeurd programma van eisen en/of;
    4. de verplichting om na beëindiging van de werken en werkzaamheden schriftelijk verslag uit te brengen waaruit blijkt op welke wijze met de archeologische waarden is omgegaan;
c. het overleggen van een rapport is niet nodig indien de archeologische waarde van de gronden in andere beschikbare informatie, hetgeen is getoetst door een archeologisch deskundige, afdoende is vastgesteld, waarbij het bepaalde onder b van overeenkomstige toepassing is.

5.2.2 Toetsing

Alvorens het bevoegd gezag beslist over een omgevingsvergunning als bedoeld in artikel 5.2.1 onder a wint het bevoegd gezag advies in bij een archeologisch deskundige omtrent de vraag of door het verlenen van de omgevingsvergunning geen onevenredige afbreuk wordt of kan worden gedaan aan de archeologische waarden, en zo ja of de voorwaarden zoals opgenomen in artikel 5.2.1 onder b sub 1 tot en met 4 dienen te worden gesteld.

5.2.3 Uitzonderingen

Het bepaalde in artikel 5.2.1 onder a is niet van toepassing indien:

a. op basis van archeologisch onderzoek is aangetoond dat op de betrokken locatie geen archeologische waarden (meer) aanwezig zijn of;
b. het bouwplan betrekking heeft op vervanging van bestaande bouwwerken, waarbij de oppervlakte met maximaal 100 m² wordt vergroot en de bestaande fundering wordt benut, met uitzondering van nieuwe kelders of;
c. gebouwen maximaal 2,5 m uit de bestaande fundering worden vergroot, met uitzondering van nieuwe kelders.

5.3 Nadere eisen

Burgemeester en wethouders kunnen nadere eisen stellen ten aanzien van de situering en de afmetingen van bouwwerken en de inrichting van gronden, indien uit archeologisch onderzoek blijkt dat ter plaatse behoudens- en beschermenswaardige archeologische monumenten of resten aanwezig zijn. De nadere eisen zijn erop gericht de archeologische waarden zoveel mogelijk in de grond (in situ) te behouden.

5.4 Omgevingsvergunning voor het uitvoeren van een werk, geen bouwwerk zijnde, of van werkzaamheden

5.4.1 Omgevingsvergunningplicht

Onverminderd het in de Monumentenwet 1988 bepaalde is het verboden zonder of in afwijking van een omgevingsvergunning op de in artikel 5.1 bedoelde gronden de volgende werken, geen bouwwerken zijnde, of werkzaamheden uit te voeren over een (gebied met een) oppervlakte van meer dan 100 m²:

a. het ophogen van de bodem met meer dan 1 m;

b. grondwerkzaamheden dieper dan 0,3 m onder het maaiveld, waartoe worden gerekend woelen, mengen, diepploegen, egaliseren en ontginnen van gronden, het graven of vergraven, verruimen of dempen van sloten, vijvers en andere wateren, het aanleggen van drainage en/of het aanbrengen van oppervlakteverhardingen;
c. het verlagen of afgraven van de bodem;
d. het verlagen van het waterpeil;
e. het aanbrengen of in exploitatie brengen van boor- en pompputten;
f. het uitvoeren van heiwerken en/of indrijven van scherpe voorwerpen in de bodem;
g. het aanleggen of rooien van bomen en beplanting;
h. het aanleggen van ondergrondse transport-, energie-, of telecommunicatieleidingen en daarmee verband houdende constructies, installaties of apparatuur.

5.4.2 Verlening

Een omgevingsvergunning als bedoeld in artikel 5.4.1 mag alleen en moet worden geweigerd, indien door het uitvoeren van de werken, geen bouwwerken zijnde, en werkzaamheden dan wel door de daarvan direct of indirect te verwachten gevolgen blijvend onevenredige afbreuk wordt gedaan aan de archeologische waarden van het gebied en hieraan door het stellen van voorwaarden niet of onvoldoende kan worden tegemoet gekomen.

5.4.3 Uitzonderingen

Geen omgevingsvergunning als bedoeld in artikel 5.4.1 is nodig voor:
a. werken, geen bouwwerken zijnde, en werkzaamheden die het normale onderhoud, gebruik en beheer betreffen; als normaal onderhoud, gebruik en beheer wordt in elk geval het plaatsen van teeltondersteunende voorzieningen en het herplanten van bomen en overige houtgewassen ter plaatse van bestaande vollegrondsfruit– en/of boomteelt;
b. het vervangen van bestaande drainage tot maximaal de bestaande diepte;
c. werken, geen bouwwerken zijnde, en werkzaamheden binnen een afstand van maximaal 2,5 m uit een bestaande fundering van een bestaand bouwwerk;
d. werken, geen bouwwerken zijnde, en werkzaamheden die op het moment van het van kracht worden van het plan in uitvoering zijn of uitgevoerd kunnen worden op grond van een voor dat tijdstip aangevraagde dan wel verleende vergunning;
e. werken, geen bouwwerken zijnde, en werkzaamheden waarvoor een vergunning ingevolge de Monumentenwet 1988 nodig is, dan wel waarvoor overige bepalingen van de Monumentenwet 1988 van toepassing zijn.

5.4.4 Beoordelingscriteria

Ten aanzien van de in artikel 5.4.1 genoemde omgevingsvergunning gelden de volgende beoordelingscriteria:
a. de omgevingsvergunning kan slechts worden verleend voor zover de archeologische waarden niet onevenredig worden aangetast, hetgeen moet blijken uit een rapport dat de aanvrager bij de aanvraag voor een vergunning dient te overleggen. In het rapport moeten de archeologische waarden van de gronden waarop de aanvraag betrekking heeft naar het oordeel van het bevoegd gezag in voldoende mate zijn vastgesteld. Indien het rapport daartoe aanleiding geeft, dient op advies van een erkend archeoloog zonodig een opgraving plaats te vinden;
b. het overleggen van een rapport is niet nodig indien naar het oordeel van het bevoegd gezag, hetgeen is getoetst door de archeologisch deskundige, de archeologische waarde van het terrein in andere beschikbare informatie afdoende is vastgesteld.

5.4.5 Beperkingen en voorschriften

Overeenkomstig het bepaalde in artikel 2.22 lid 2 van de Wet algemene bepalingen omgevingsrecht kan het bevoegd gezag de omgevingsvergunning als bedoeld in artikel 5.4.1 onder beperkingen verlenen en kan het bevoegd gezag voorschriften verbinden aan de omgevingsvergunning als bedoeld in artikel 5.4.1, waaronder:

a. de verplichting tot het treffen van technische maatregelen, waardoor (ondanks de uitvoering van een bouw- of aanlegplan) archeologische resten in de bodem kunnen worden behouden, zoals het aanbrengen van een beschermende bodemlaag of andere voorzieningen die op dit doel zijn gericht of;
b. de verplichting tot het doen van opgravingen op basis van een door het bevoegd gezag goedgekeurd programma van eisen of;
c. de verplichting de activiteit die tot een bodemverstoring leidt, te laten begeleiden door een archeologisch deskundige op basis van een door het bevoegd gezag goedgekeurd programma van eisen;
d. de verplichting om na beëindiging van de werken en werkzaamheden schriftelijk verslag uit te brengen waaruit blijkt op welke wijze met de archeologische waarden is omgegaan.

5.4.6 Archeologisch advies

Voordat het bevoegd gezag beslist over het verlenen van een omgevingsvergunning als bedoeld in artikel 5.4.1 wint het bevoegd gezag advies in bij een archeologisch deskundige omtrent de vraag of door het verlenen van een omgevingsvergunning als bedoeld in artikel 5.4.1 geen onevenredige afbreuk wordt of kan worden gedaan aan de archeologische waarden, en zo ja welke voorwaarden dienen te worden gesteld.

5.5 Wijzigingsbevoegdheid

5.5.1 Verwijderen dubbelbestemming

Burgemeester en wethouders kunnen het plan wijzigen door het geheel of gedeeltelijk verwijderen van de bestemming Waarde - Archeologie 4, indien op basis van nader archeologisch onderzoek is aangetoond dat op de betrokken locatie geen archeologische waarden (meer) aanwezig zijn, dan wel er niet langer archeologische begeleiding of zorg nodig is.

5.5.2 Toekennen dubbelbestemming Waarde - Archeologie 1

Burgemeester en wethouders kunnen het plan wijzigen door de bestemming Waarde - Archeologie 4 om te zetten in de bestemming 'Waarde - Archeologie 1', zoals opgenomen in het bestemmingsplan 'Buitengebied Lingewaard', indien een nieuw rijksmonument is aangewezen.

5.5.3 Wijzigingsbevoegdheid aanpassing diepte

Burgemeester en wethouders kunnen het plan wijzigen door de dieptemaat van 0,3 m. onder maaiveld zoals opgenomen in artikel 5.4.1 sub b aan te passen indien naar het oordeel van het bevoegd gezag, hetgeen is getoetst door de archeologisch deskundige, blijkt dat met een andere dieptemaat geen onevenredige afbreuk wordt of kan worden gedaan aan de archeologische waarden.

Hoofdstuk 3 Algemene regels

Artikel 6 Anti-dubbeltelregel

Grond die eenmaal in aanmerking is genomen bij het toestaan van een bouwplan waaraan uitvoering is gegeven of alsnog kan worden gegeven, blijft bij de beoordeling van latere bouwplannen buiten beschouwing.

Artikel 7 Algemene bouwregels

7.1 Bestaande minimale maten

In die gevallen dat de bestaande afstand tot enige op de verbeelding aangegeven lijn van bouwwerken, die in overeenstemming met het bepaalde in de Wet algemene bepalingen omgevingsrecht danwel de Woningwet tot stand zijn gekomen minder bedraagt dan in de bouwregels in hoofdstuk 2 van deze regels is voorgeschreven, geldt die afstand in afwijking daarvan als minimaal toegestaan.

Artikel 8 Algemene gebruiksregels

8.1 Strijdig gebruik

Tot een gebruik in strijd met alle bestemmingen wordt in ieder geval begrepen:

a. een gebruik van gronden en bouwwerken voor een seksinrichting dan wel ten behoeve van prostitutie.

Artikel 9 Algemene afwijkingsregel

9.1 Afwijking van maatvoeringen en overschrijdingen

Bij omgevingsvergunning kan worden afgeweken van:

a. de regels en toestaan dat de bouwhoogte van bouwwerken, geen gebouwen zijnde, wordt vergroot tot maximaal 10 m en ten behoeve van zend-, ontvang- en/of sirenemasten wordt vergroot tot maximaal 40 m;
b. de regels en de bouw toestaan van niet voor bewoning bestemde gebouwen met een inhoud van ten hoogste 50 m^3 en een bouwhoogte van ten hoogste 3 m ten dienste van het openbaar nut, zoals schakelhuisjes, wachthuisjes, transformatorhuisjes, telefooncellen, alsmede andere bouwwerken, zoals muurtjes, standbeelden en lichtmasten; gasdrukmeetstations en verkooppunten voor motorbrandstoffen uitgezonderd.

9.2 Verlening

Een omgevingsvergunning als bedoeld in artikel 9.1 kan slechts worden verleend, mits:

a. de belangen van de eigenaren en/of gebruikers van betrokken en nabijgelegen gronden niet onevenredig worden geschaad;
b. het straat- en bebouwingsbeeld en de verkeersveiligheidsbelangen niet onevenredig worden geschaad;
c. er sprake is van een zorgvuldige landschappelijke inpassing.

Artikel 10 Algemene wijzigingsregels

10.1 Wijzigingsmogelijkheden

Burgemeester en wethouders kunnen het plan wijzigen voor:

a. het aanbrengen van geringe veranderingen in de plaats, ligging en/of afmetingen van bestemmingsgrenzen, met inachtneming van de volgende voorwaarden:
   1. bestemmingsgrenzen mogen met niet meer dan 5 m worden verschoven;
   2. de belangen van de eigenaren en/of gebruikers van betrokken en nabijgelegen gronden mogen niet onevenredig worden geschaad;
   3. het straat- en bebouwingsbeeld en de verkeersveiligheidsbelangen mogen niet onevenredig worden geschaad;

b. het toestaan van de bouw van niet voor bewoning bestemde gebouwen met een hoogte van ten hoogste 3,5 m en een inhoud van ten hoogste 75 m^3 ten dienste van het openbare nut en overige openbare dienstverlening;

10.2 Voorwaarden wijzigingsbevoegdheid

Ten aanzien van de in dit plan opgenomen wijzigingsbevoegdheden zal de uitvoerbaarheid van het wijzigingsplan moeten zijn gewaarborgd, in verband waarmee in elk geval aangetoond moet worden dat:

a. bodemsanering niet noodzakelijk is dan wel vóór uitvoering van het wijzigingsplan zal plaatsvinden;
b. met betrekking tot (spoor)wegverkeersgeluid een aanvaardbaar woonklimaat wordt gerealiseerd;
c. met betrekking tot de luchtkwaliteit een aanvaardbaar leefklimaat wordt gerealiseerd, dan wel dat geen onevenredige verslechtering plaatsvindt;
d. met betrekking tot de externe veiligheid een aanvaardbaar leefklimaat wordt gerealiseerd, dan wel dat geen onevenredige verslechtering plaatsvindt;
e. beschermde planten- en diersoorten en biotopen niet onevenredig worden geschaad;
f. er sprake is van een zorgvuldige landschappelijke inpassing.
g. het wijzigingsplan financieel uitvoerbaar is.

Hoofdstuk 4 Overgangs- en slotregels

Artikel 11 Overgangsrecht

11.1 Overgangsrecht bouwwerken

11.1.1 Algemeen

Een bouwwerk dat op het tijdstip van inwerkingtreding van het bestemmingsplan aanwezig of in uitvoering is, danwel gebouwd kan worden krachtens een omgevingsvergunning voor het bouwen, en afwijkt van het plan, mag, mits deze afwijking naar aard en omvang niet wordt vergroot,

a. gedeeltelijk worden vernieuwd of veranderd;
b. na het teniet gaan ten gevolge van een calamiteit geheel worden vernieuwd of veranderd, mits de aanvraag van de omgevingsvergunning voor het bouwen wordt gedaan binnen twee jaar na de dag waarop het bouwwerk is teniet gegaan.

11.1.2 Afwijken bij omgevingsvergunning

Het bevoegd gezag kan eenmalig in afwijking van het bepaalde in 11.1.1 een omgevingsvergunning verlenen voor het vergroten van de inhoud van een bouwwerk als bedoeld in 11.1.1 met maximaal 10 %.

11.1.3 Uitzondering

Het bepaalde in 11.1.1 is niet van toepassing op bouwwerken die weliswaar bestaan op het tijdstip van inwerkingtreding van het plan, maar zijn gebouwd zonder vergunning en in strijd met het daarvoor geldende plan, daaronder begrepen de overgangsbepaling van dat plan.

11.2 Overgangsrecht gebruik

11.2.1 Algemeen

Het gebruik van grond en bouwwerken dat bestond op het tijdstip van inwerkingtreding van het bestemmingsplan en hiermee in strijd is, mag worden voortgezet.

11.2.2 Strijdig gebruik

Het is verboden het met het bestemmingsplan strijdige gebruik, bedoeld in 11.2.1, te veranderen of te laten veranderen in een ander met dat plan strijdig gebruik, tenzij door deze verandering de afwijking naar aard en omvang wordt verkleind.

11.2.3 Onderbroken gebruik

Indien het gebruik, bedoeld in 11.2.1, na het tijdstip van inwerkingtreding van het plan voor een periode langer dan een jaar wordt onderbroken, is het verboden dit gebruik daarna te hervatten of te laten hervatten.

11.2.4 Uitzondering

Het bepaalde in 11.2.1 is niet van toepassing op het gebruik dat reeds in strijd was met het voorheen geldende bestemmingsplan, daaronder begrepen de overgangsbepalingen van dat plan.

Artikel 12 Slotregel

Deze regels worden aangehaald als:
Regels van het bestemmingsplan 'Buitengebied Lingewaard, Lage Zandsestraat 24 en 26, Haalderen'.

Bijlagen bij de regels

Bijlage 1 Staat van bedrijfsactiviteiten

Bijlage 2 Beplantingsplan

Verbeelding

buro-sro.nl

stedenbouw + ruimtelijke ordening + ontwikkelingsmanagement