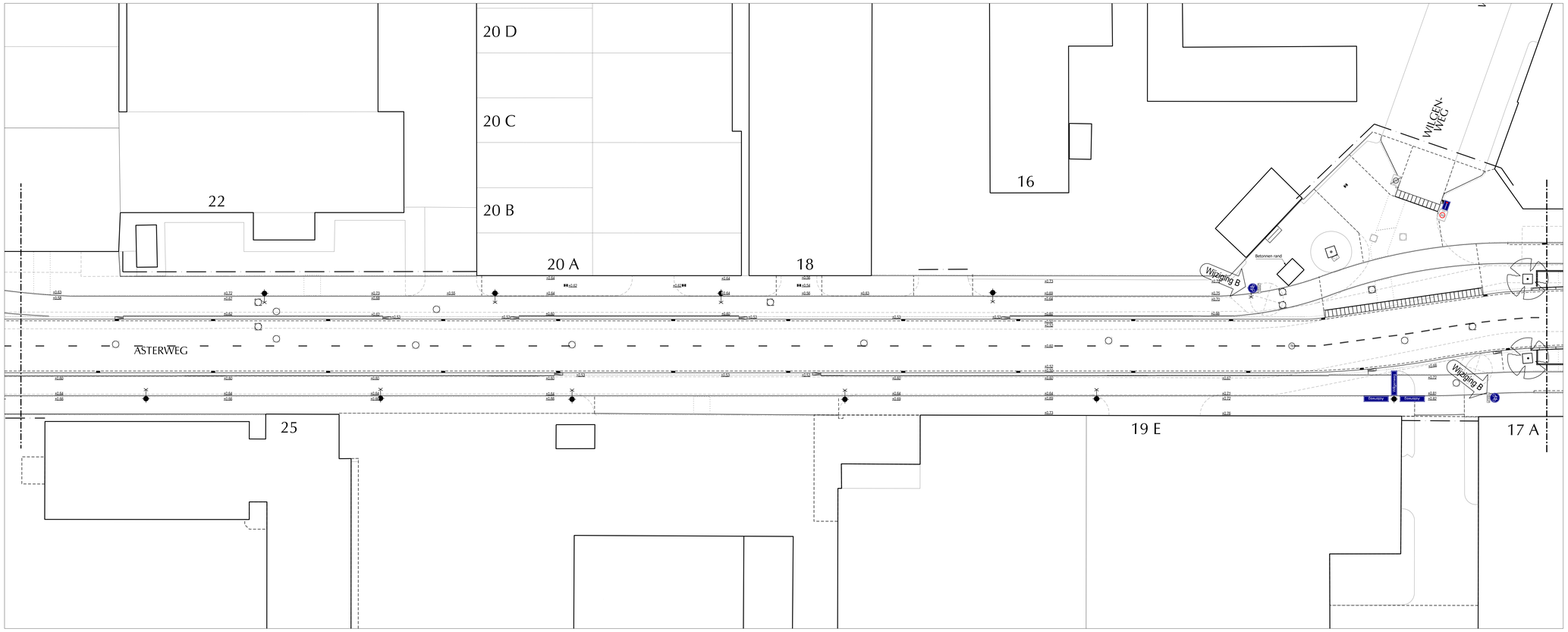

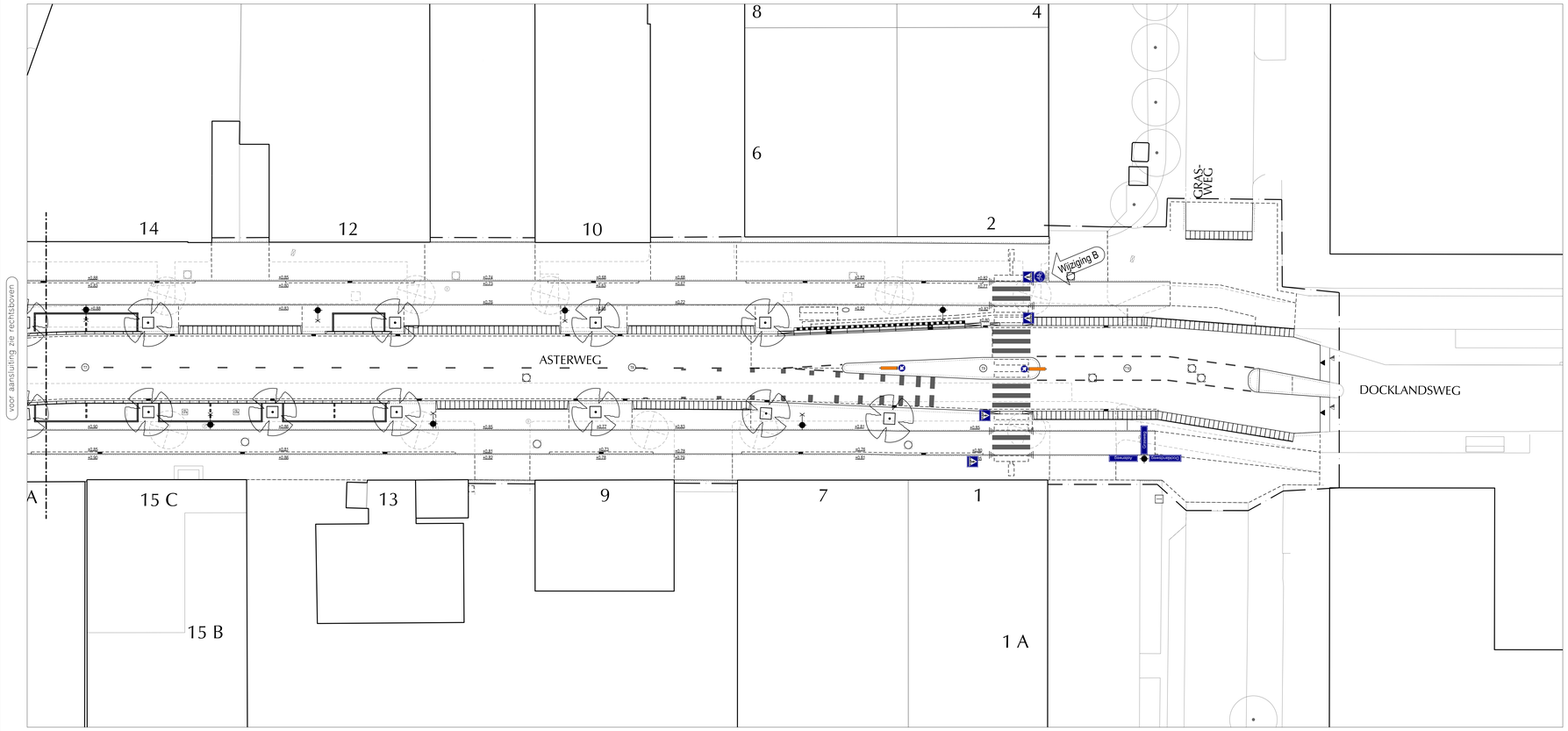

- A01-30-ZB - 30km zone
- A02-30-ZE - Einde 30km zone
- B01 - Voorrangsweg
- B06 - Verleen voorrang
- BB22 - Verkeerszuil
- C07-ZB - zone gesloten voor vrachtwagens
- D02-RO - Rijroute
- E07 - laden en lossen locatie
- G11 - Verplicht fietspad
- H01-A - Straatnaambord
- J23 - Waarschuwing voor voetgangers
- L02 - Voetgangersoversteekplaats
- L08 - Doodlopende weg
- OB505 - rijrichtingen
- OB702 - Voorrangsweg
- OB(na 100 m) - Lengte tot het bovenstaande bord geld
- OB(snorfietsen niet toegestaan)

Wijziging A

Wijziging B

0 5 10 15 20 25 meter

Coördinatie nr.:	Wijknr.(postcode):	Stadskaart:
20176094	1031 HN	-

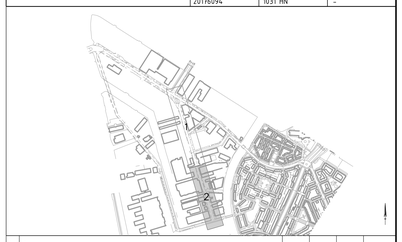

-	-	-	-	-	-
-	-	-	-	-	-
-	-	-	-	-	-
B	Verkeersbord OB(snorfietsen niet toegestaan) toegevoegd	RMB	PNM	w.g.	29-05-'19
A	Verkeersbord J23 toegevoegd	RMB	PNM	w.g.	21-03-'19
	Omschrijving	Getek.	Gecontr.	Akkoord	Datum

Verwerkte basisinformatie

Instantie:	Referentie	Omschrijving:	Datum:
-	-	-	-
-	-	-	-
Kwinfra BV	1605-23	DO Asterweg Concept	17-08-2018
R&D	-	Basisondergrond Buiksloterham	06-03-2017

Gemeente Amsterdam

Ingenieursbureau

Weesperstraat 430
Postbus 2200
1000 AW Amsterdam
Telefoon 020 2511111

Opdrachtgever: Gemeente Amsterdam

Project: Buiksloterham

Onderdeel: Asterweg Bebording
Vanaf Chrysantenstraat tot aan Grasweg

Status:	Fase:	Behoort bij:	Schaal:	
Definitief	Bestek	20176094	1 : 200	
Opsteller:	Goedgekeurd en vrijgegeven:	Paraaf:	Datum:	Formaat:
Kwinfra B.V.	-		06-03-2019	A0
Projectnummer:	Tekeningnummer:	Bladnummer:	Aantal bladen:	Wijziging:
1605	1605-26	2	2	B

Auteursrechten voorbehouden

Documentnr: | Plotdatum: PLTD

Bestandsnaam: PLCS