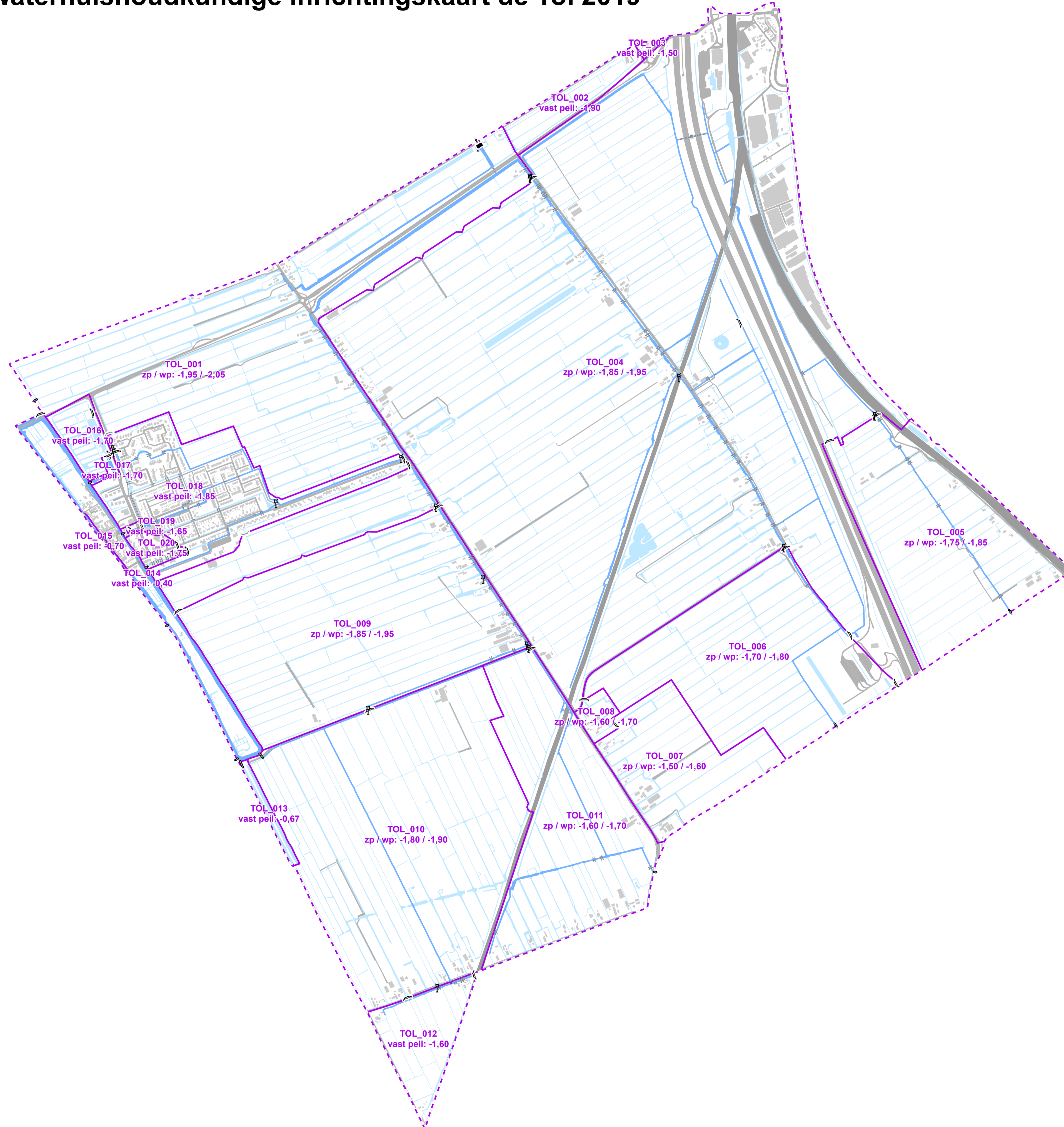


Waterhuishoudkundige Inrichtingskaart de Tol 2019



Legenda

Peilgebieden

- Grens peilbesluit
- Peilgebieden

Watergangen

- Primaire watergang
- Belangrijke tertiaire watergang
- Overige watergang

Kunstwerken

- Gemaal
- Stuw
- Voorgenomen stuw/overlaat
- Vaste Brug
- Peilschaal
- Inlaat
- Duiker

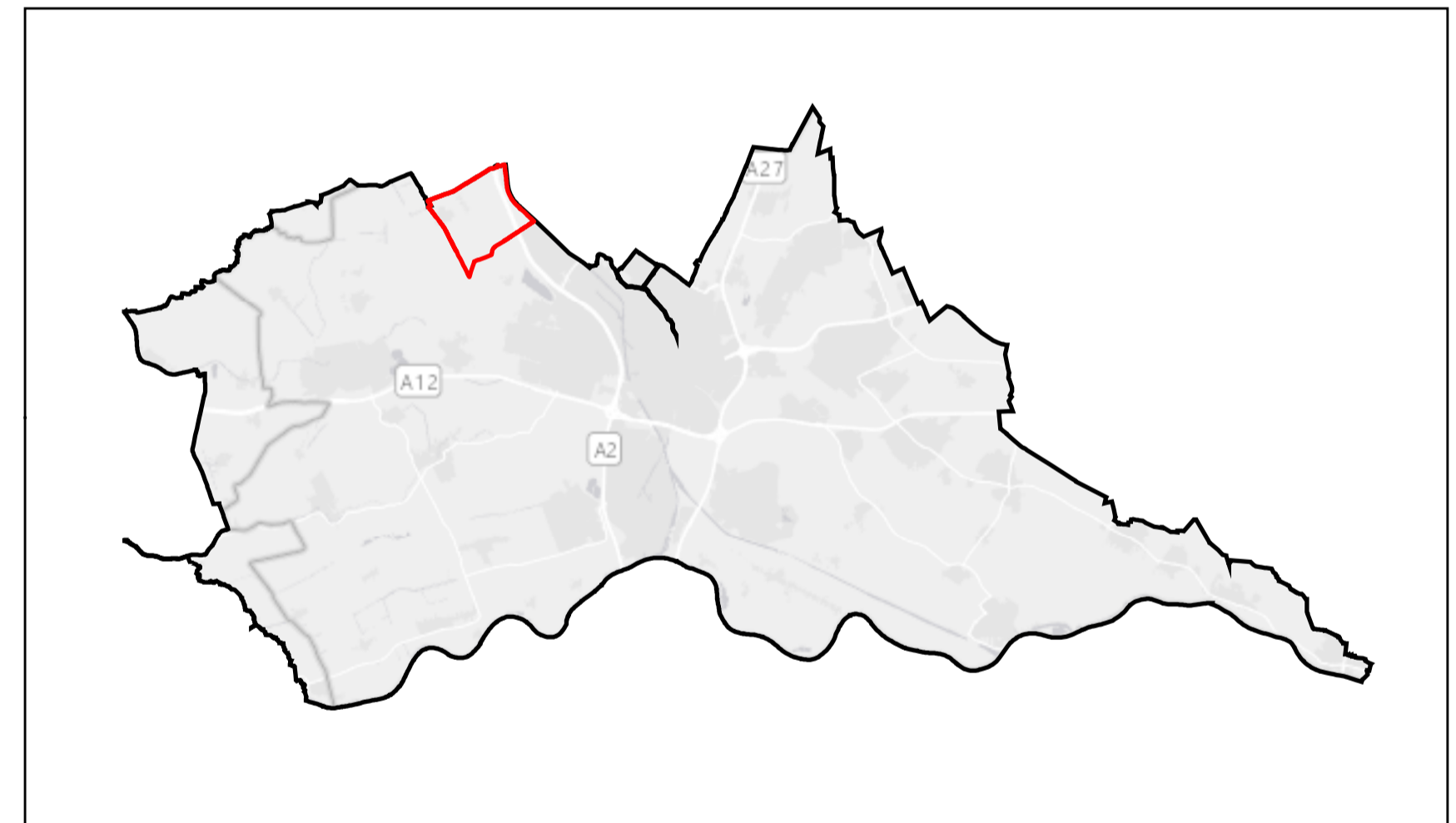
Achtergrond


- Spoorwegen
- Wegen
- Bebouwing
- Primair water
- Tertiair water

Legenda peilen

Peilgebiedscode
Type peil: Peil in m t.o.v. NAP

zp = zomerpeil
wp = winterpeil
vast = vast peil
flex = flexibel peil



Afdeling: OSA	Datum: 19-11-2018	Paraaf: MvB	 <p>HOOGHEEMRAADSCHAP DE STICHTSE RIJNLANDEN</p> <p>Poldermolen 2 Postbus 550 3890 GJ Houten</p> <p>Telefoon: (030) 634 57 00 Fax: (030) 634 59 98 E-mail: post@ndsr.nl</p>
Project: Peilbesluit de Tol	Omschrijving: Waterhuishoudkundige inrichtingskaart	Formaat: A1 Schaal: 1:10.000	

Waterhuishoudkundige Inrichtingskaart de Tol 2019

**Vastgesteld door het Algemeen Bestuur in de openbare vergadering,
op 20 februari 2019.**

P.J.M. Poelmann, Voorzitter
J. Goedhart, Secretaris