

Onderwerp: Definitieve partiële wijziging Leggers van Delfland n.a.v. nieuwe waterstaatkundige functies voormalige Binnenwaterkeringen
Dossiernummer: 1348

Gevraagd besluit:

- Het definitief besluit tot partiële leggerwijziging van het kaartdeel en de leggerprofielen van de Legger Binnenwaterkering, Landscheidingen, Legger Regionale Waterkeringen en de Legger Polderkaden vast te stellen.
- Het definitief besluit tot partiële wijziging van het tekstuele deel van de Legger Binnenwaterkering, Landscheidingen (nieuwe naam: Legger Landscheidingen) vast te stellen.
- Vaststellen brief aan de Provincie Zuid-Holland (bijlage 12).

1. Probleemstelling – context

Naar aanleiding van de uitkomsten van de "Compartimenteringsstudie Maasdijk & zuidrand dijkkring 14" van de Provincie Zuid-Holland en het hierop aansluitende provinciale besluit om twee van de vier Delflandse Binnenwaterkeringen te normeren heeft de Verenigde Vergadering op 16 november 2017 nieuwe waterstaatkundige functies vastgesteld voor de Delflandse Binnenwaterkeringen (dossierrn 269).

Op 5 februari 2019 is het ontwerpbesluit (dossiernummer 279) tot partiële leggerwijziging van de Legger Binnenwaterkering, Landscheidingen, Legger Regionale Waterkeringen en de Legger Polderkaden door Dijkgraaf en Hoogheemraden vrijgegeven voor terinzagelegging. Het ontwerpbesluit heeft van 15 februari tot en met 29 maart 2019 ter inzage gelegen. Er zijn geen zienswijzen ingediend. Het voorliggend besluit is m.b.t. de leggerwijziging derhalve niet gewijzigd ten opzichte van het ontwerpbesluit.

2. Beoogd effect

De leggers van Delfland zijn actueel. Het gaat om onderstaande definitieve besluiten:

- partiële leggerwijziging van het kaartdeel van de Legger Binnenwaterkering, Landscheidingen, Legger Regionale Waterkeringen en de Legger Polderkaden;
- partiële leggerwijziging van het tekstuele deel van de Legger Binnenwaterkering, Landscheidingen (nieuwe naam: Legger Landscheidingen).

De Provincie Zuid-Holland is over het afwaarderen van de compartimenteringskering Maasdijk geïnformeerd.

3. Kernboodschap

De waterstaatkundige functies van de Binnenwaterkeringen zijn gewijzigd. Delfland kent vier Binnenwaterkeringen te weten:

1. Tracé te 's Gravenzande - Maassluis (Maasdijk)
2. Tracé te Vlaardingen
3. Tracé te Schiedam
4. Tracé te Rotterdam

Tracés 1 en 2 zijn door Delfland voor bepaalde delen aangemerkt als polderkade of peilscheiding.

Tracés 3 en 4 zijn door de Provincie Zuid-Holland aangewezen als regionale waterkering en derhalve genormeerd. Compartimenteringskering is een meer gebruikelijke term voor dit type waterkering.

De wijzigingen qua type waterkeringen, regionale waterkering (genormeerde compartimenteringskering) of polderkade worden in de leggers van Delfland opgenomen. Het tekstuele deel van de leggers (Ook wel 'bijbehorende bepalingen' genoemd) worden hierop aangepast.

Peilscheidingen zijn al opgenomen in vigerende peilbesluiten en behoeven geen aanpassing.

4. Historie - eerdere besluitvorming

Op 5 februari 2019 is het ontwerpbesluit (dossiernummer 279) tot partiële leggerwijziging van de Legger Binnenwaterkering, Landscheidingen, Legger Regionale Waterkeringen en de Legger Polderkaden door Dijkgraaf en Hoogheemraden vrijgegeven voor terinzagelegging. Het ontwerpbesluit heeft van 15 februari tot en met 29 maart 2019 ter inzage gelegen. Er zijn geen zienswijzen ingediend.

De Verenigde Vergadering heeft op 16 november 2017 het volgende vastgesteld (dossiernummer 269):

- de nieuwe waterstaatkundige functies van de Binnenwaterkering-trajecten, Maasdijk, Vlaardingen, Schiedam en Rotterdam;
- de uitgangspunten voor de bijbehorende leggerwijzigingen;
- de uitgangspunten voor de leggerwijzigingen vormen tevens het beoordelingskader voor vergunningverlening en ruimtelijke ordening;
- Dijkgraaf & Hoogheemraden te mandateren om de benodigde leggerwijzigingen vanuit dit voorstel te mogen vaststellen.

De Verenigde Vergadering heeft op 6 juli 2017 de uitgangspunten vastgesteld voor een partiële wijziging van de Legger Binnenwaterkering, betreffende het deel "Maasdijk" ter hoogte van de haven te Maassluis (dossiernummer 101).

Op 19 januari 2016 zijn de leden van de VV bij brief geïnformeerd over de stand van zaken met betrekking tot de status van de Maasdijk en de andere binnenwaterkeringen in Delfland (kenmerk 1228399).

Op 18 december 2014 heeft de Verenigde Vergadering besloten dat het college van Delfland vanaf 19 december 2014 handelt met inachtneming van de nieuwe status van delen van de Maasdijk (BIS 37842).

5. Regelgeving en Beleid

Provinciale regelgeving:

Provinciale Staten van Zuid-Holland heeft op 16 juli 2016 besloten de twee tracés van de Binnenwaterkering te Schiedam en Rotterdam aan te wijzen als regionale waterkering en derhalve te normeren. Dit is gebeurd door de wijziging van de kaart 'Regionale waterkeringen en veiligheidsnormering' behorend bij de Waterverordening Zuid-Holland. Deze wijziging is op 16 november 2016 in werking getreden.

Provinciaal ruimtelijk beleid:

De provinciale Visie Ruimte en Mobiliteit is eind 2016 geactualiseerd en per 12 januari 2017 in werking getreden. Onderdeel van de Visie Ruimte en Mobiliteit is de Kwaliteitskaart. Om de cultuurhistorische waarde en ruimtelijke kwaliteit van de Maasdijk te borgen is deze toegevoegd aan de Kwaliteitskaart "Laag van de cultuur- en natuurlandschappen". Bestemmingsplanwijzigingen worden getoetst aan deze visie en moeten derhalve aan bepaalde kwaliteitseisen voldoen.

Delfland:

Het handelingskader is gebaseerd op de Keur Delfland, de Algemene Regels en Delflands Algemeen Waterkeringen beleid.

In het VV-besluit d.d. 16 november 2017 is ook de essentie van het te voeren beleid ten aanzien van het medegebruik bij de genormeerde compartimenteringskeringen (de tracés te Schiedam en Rotterdam) vastgesteld.

6. Financiën

Deze voorgestelde partiële leggerwijziging heeft geen negatieve financiële consequenties. Toelichting: het wijzigen van de waterstaatkundige heeft een beperkte afname van de beheerkosten, deze zijn in het VV-voorstel d.d. 17 november 2017 nader uitgewerkt.

7. Duurzaamheid

N.v.t.

8. Organisatorische en personele consequenties

N.v.t.

9. OR/GO

N.v.t.

10. Risico- en beheersmaatregelen

N.v.t.

11. Communicatie (in- en extern)

De voorgenomen partiële leggerwijzigingen zijn in 2018 besproken met de betreffende gemeenten. In deze gesprekken zijn geen grote bezwaren naar voren gekomen. Veelal waren de reacties positief; in sommige situaties geven de nieuwe waterstaatkundige functies meer ruimte en mogelijkheden voor infrastructurele verbeteringen. De gemeenten zijn per mail en brief op de hoogte gesteld van de terinzagelegging van de ontwerpbesluiten.

Met de provincie Zuid-Holland is de voortgang van het project veelal bilateraal besproken. De bijgevoegde brief (bijlage 12) informeert de Provincie over de door Delfland doorgevoerde leggerwijzigingen conform de kaart 'Regionale waterkeringen en veiligheidsnormering' behorend bij de Waterverordening Zuid-Holland.

Intern zijn betrokkenen mondeling, via email of het Samenwerkingsportaal geïnformeerd.

12. Bekendmaking en vervolprocedure

De partiële leggerwijziging zal conform de uniforme openbare voorbereidingsprocedure (afdeling 3.4. van de Algemene wet bestuursrecht) gepubliceerd worden. Het besluit van de partiële leggerwijziging zal worden gepubliceerd in het Waterschapsblad. Daarna volgt een beroepstermijn van 6 weken. Beroep kan worden ingesteld door belanghebbenden die kunnen aantonen dat hen redelijkerwijs niet verweten kan worden dat ze geen zienswijzen hebben ingediend.

13. Bevoegd orgaan

Het vaststellen van een partiële leggerwijziging zoals in dit voorstel voor ligt, is een bevoegdheid van de Verenigde Vergadering. De Verenigde Vergadering heeft op 16 november 2017 (Dossiernummer 269) Dijkgraaf en Hoogheemraden gemandateerd voor het vaststellen van de besluiten van de partiële leggerwijzigingen horende bij dit voorstel (dossiernummer 1348).

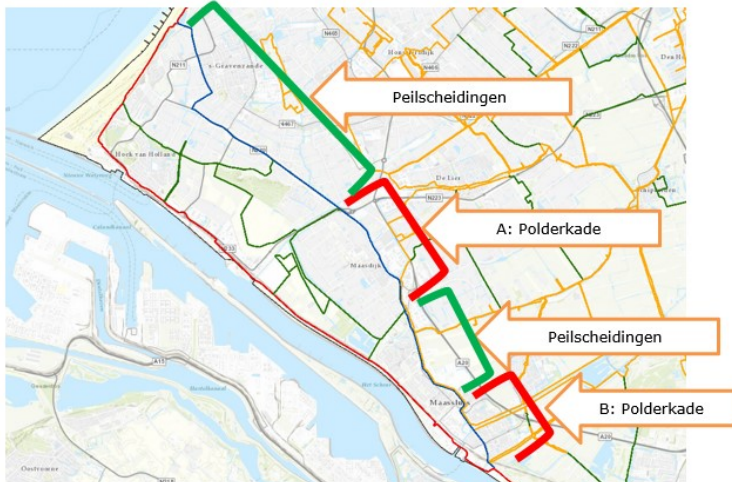
14. Toelichting

De definitieve besluiten hebben betrekking op een partiële wijziging van de Legger Binnenwaterkering, Landscheidingen. Het gaat hier om zowel het kaartdeel, zie toelichting hieronder, als het tekstuele deel, zie bijlage 11. Op de kaart staan geen Binnenwaterkeringen meer. Het tekstuele deel (de bepalingen) over de Binnenwaterkeringen zijn daarom niet meer van toepassing en derhalve verwijderd. De naam van de "Legger Binnenwaterkering, Landscheidingen" is hierdoor gewijzigd naar "Legger Landscheidingen".

De definitieve besluiten hebben daarnaast betrekking op diverse wijzigen van de kaart van de Legger Regionale Waterkeringen en Legger Polderkaden, zie toelichting hieronder.

Nadere informatie per tracé

1. Tracé 's Gravenzande - Maassluis (Maasdijk)



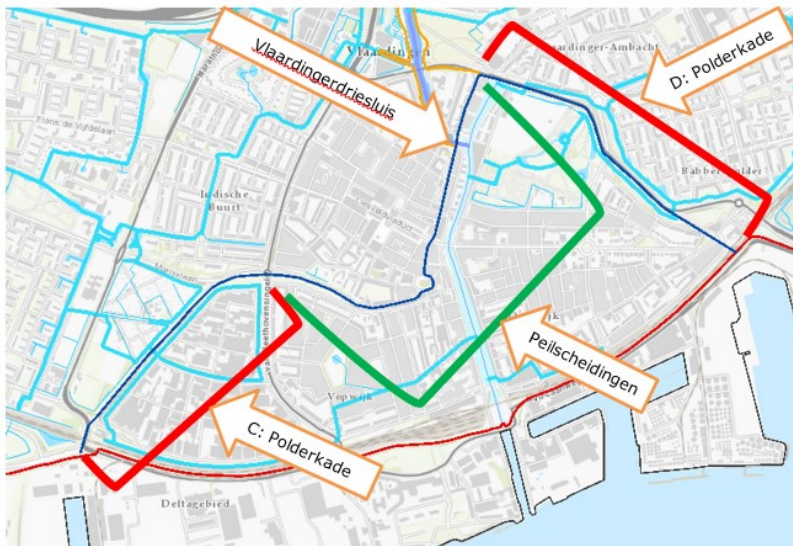
A. Polderkade

Aansluitend op de polderkade (leggervak PK115-01) van de Oranjepolder heeft de Binnenwaterkering tot aan de grens met de Steendijkpolder de functie polderkade gekregen (leggervak: PK115-03). Het normatieve leggerprofiel van de polderkade in beide leggervakken is profielvariant 12 (bijlage 7). De zoneringen horende bij de polderkade zijn weergegeven in bijlage 1. Deze zijn kleiner geworden ten opzichte van de vorige status van binnenwaterkering. Het gewoon onderhoud blijft een plicht van de eigenaren en het buitengewoon onderhoud blijft een plicht van Delfland.

B. Polderkade

Ter hoogte van de haven van Maassluis heeft de Binnenwaterkering de functie polderkade gekregen. Dit is leggervak PK118-01. Het normatieve leggerprofiel van de polderkade is profielvariant 20 (bijlage 8). De zoneringen horende bij de polderkade zijn weergegeven in bijlage 2. Deze zijn kleiner geworden ten opzichte van de vorige status van binnenwaterkering. Het gewoon onderhoud blijft een plicht van de eigenaren en het buitengewoon onderhoud blijft een plicht van Delfland.

2. Tracé te Vlaardingen



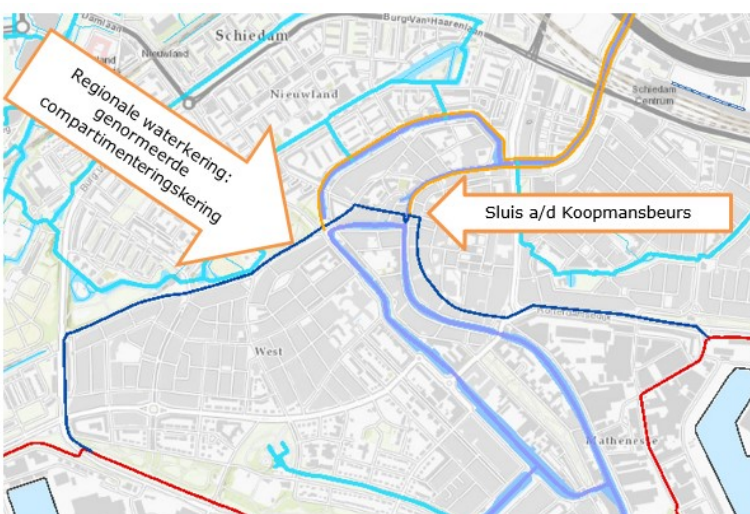
C. Polderkade

Tussen de polder Vettenuord en polder Vlaardingen West, daar waar ter weerszijden polderwatergangen aanwezig zijn, heeft de Binnenwaterkering de functie polderkade gekregen. Dit is leggervak PK126-01. Het normatieve leggerprofiel van de polderkade is profielvariant 12 (bijlage 7). De zonerings horende bij de polderkade zijn weergegeven in bijlage 3. Deze zijn kleiner geworden ten opzichte van de vorige status van binnenwaterkering. Het gewoon onderhoud blijft een plicht van de eigenaren en het buitengewoon onderhoud blijft een plicht van Delfland.

D. Polderkade

Tussen de polders Vlaardingen Oost en de Babberspolder heeft de Binnenwaterkering de functie polderkade gekregen. Dit is leggervak PK125-01. Het normatieve leggerprofiel van de polderkade is profielvariant 12 (bijlage 7). De zonerings horende bij de polderkade zijn weergegeven in bijlage 4. Deze zijn kleiner geworden ten opzichte van de vorige status van binnenwaterkering. Het gewoon onderhoud blijft een plicht van de eigenaren en het buitengewoon onderhoud blijft een plicht van Delfland.

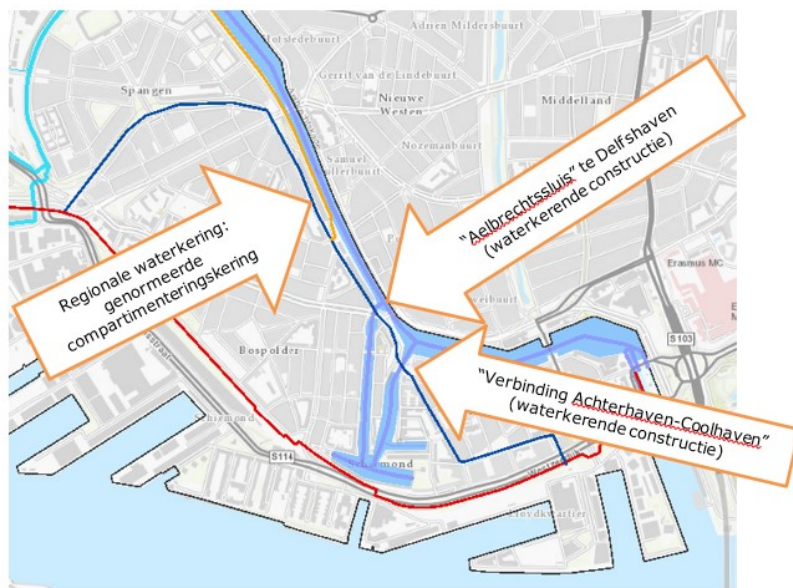
3. Tracé te Schiedam: regionale waterkering



Dit tracé is door de Provincie Zuid-Holland als Regionale Waterkering aangewezen en derhalve genormeerd. Compartimenteringskering is een meer gebruikelijke term voor dit type waterkering. Dit is leggervak RK-C-SD. Het normatieve leggerprofiel van de regionale waterkering is profielvariant 156 (bijlage 10). De zonerings horende bij de regionale

waterkering zijn weergegeven in bijlage 5. Deze zijn kleiner geworden ten opzichte van de vorige status van binnenwaterkering. Het gewoon onderhoud blijft een plicht van de eigenaren en het buitengewoon onderhoud blijft een plicht van Delfland.

4. Tracé te Rotterdam: regionale waterkering



Dit tracé is door de Provincie Zuid-Holland als Regionale Waterkering aangewezen en derhalve genormeerd. Compartimenteringskering is een meer gebruikelijke term voor dit type waterkering. Dit is leggervak RK-C-RT. Het normatieve leggerprofiel van de regionale waterkering is profielvariant 155 (bijlage 9). De zonerings horenende bij de regionale waterkering zijn weergegeven in bijlage 6. Deze zijn kleiner geworden ten opzichte van de vorige status van binnenwaterkering. Het gewoon onderhoud blijft een plicht van de eigenaren en het buitengewoon onderhoud blijft een plicht van Delfland.

15. Bijlagen

1. Zonerings Polderkade Oranjepolder (PK115-03)
2. Zonerings Polderkade Maassluis (PK118-01)
3. Zonerings Polderkade Vettoord-Vlaardingen West (PK126-01)
4. Zonerings Polderkade Vlaardingen Oost-Babberspolder (PK125-01)
5. Zonerings compartimenteringskering Schiedam (RK-C-SD)
6. Zonerings compartimenteringskering Rotterdam (RK-C-RT)
7. Polderkade profielvariant 12
8. Polderkade profielvariant 20
9. Regionale Keringen profielvariant 155
10. Regionale Keringen profielvariant 156
11. Tekstuele deel Legger Landscheiding
12. brief aan PZH over partiele wijziging Leggers Delfland door afwaardering Maasdijk (DMS 1393397)

Alleen in te vullen indien het een VV-voorstel betreft

Definitieve partiele wijziging Leggers van Delfland n.a.v. nieuwe waterstaatkundige functies voormalige Binnenwaterkeringen

Dossiernummer : 1348

Vergaderdatum : Nvt



Hoogheemraadschap van
Delfland

De Verenigde Vergadering van Delfland,

op voordracht van dijkgraaf en hoogheemraden van 30 april 2019 (*DocEigenschap D&Hdatum*), dossiernummer 1348 (*DocEigenschap DossierNr*);

gelezen het positieve advies van de commissie ... (*commissie(s) noemen*);

overwegende dat:

...
- (*motiveer het besluit, waarom wordt dit besluit genomen*).

Gelet op:

...
- *artikel 84 van de Waterschapswet (bij D&H-voostellen)*;
- *artikel 77 van de Waterschapswet (bij VV-voorstellen)*;
- *alle andere wetgeving (zoals KRW, NBW, verordening Zuid-Holland, delegatiebesluit etc.)*;

Besluit:

Dit moet in overeenstemming zijn met het ontwerpbesluit (ontwerpbesluit kopiëren).

Aldus besloten in de openbare vergadering van Nvt (*DocEigenschap VVdatum*)

De Verenigde Vergadering voornoemd,

de Secretaris,

de Voorzitter,

ir. P.C. Janssen

dr. P.H.W.M. Daverveldt