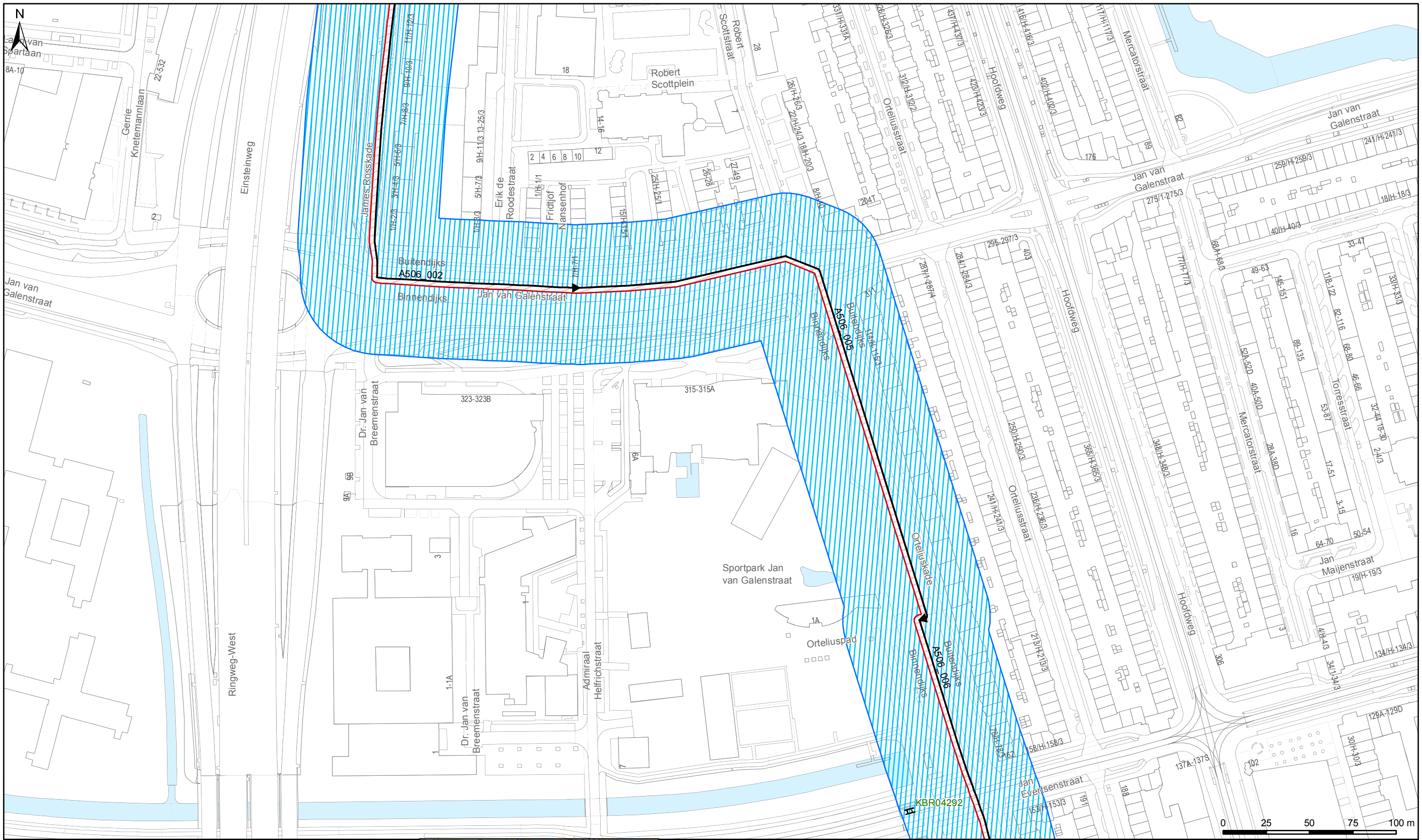


BIJLAGE

LEGGERWIJZIGING - TABEL, KAARTEN EN PROFIEL A506_002 Mercatorpark

leggerboek	dijkvak nieuwe naam	dijkvak oude naam	van/tot metrering	status	gewoon onderhoud	buiten- gewoon onderhoud	Maatgevende Hoge Waterstand (m+NAP)	buiten bescher- mingszone buiten	bescher- mingszone buiten	kernzone buiten	dijktafel- hoogte	kruin- breedte	kernzone binnen	maaiveld- hoogte binnenteen	bescher- mingszone binnen	buiten bescher- mingszone binnen
Amsterdam Nieuw-West	A506_002	A506_002	0 - 1100	verholen kering	gerechtigde	AGV	0,00	n.v.t.	-36,4	0,00	0,10	3,00	3,00	0,10	44,20	n.v.t.
Amsterdam Nieuw-West	A506_005	A506_002	1100 - 1456	verholen kering	gerechtigde	AGV	0,00	n.v.t.	-36,4	0,00	0,10	3,00	3,00	0,10	44,20	n.v.t.
Amsterdam Nieuw-West	A505_006	A506_002	1456 - eind	verholen kering	gerechtigde	AGV	0,00	n.v.t.	-36,4	0,00	0,10	3,00	3,00	0,10	44,20	n.v.t.

Omschrijving	Verklaring
legger	openbaar register, als bedoeld in artikel 5.1 van de Waterwet of in artikel 78 tweede lid van de Waterschapswet, waarin ligging, richting, vorm, afmetingen en onderhoudsplichtigen van wateren, waterkeringen en andere waterstaatkundige werken staan aangegeven, alsmede de begrenzingen van kern- en (buiten)bescheringszones van waterkeringen, keurprofiel en profiel van vrije ruimte van waterkeringen, en de beschermingszones van wateren.
dijkvak nieuwe naam	nummer conform leggerwijziging
dijktraject oude naam	dijktrajectnummer van het dijkvak dat (deels) vervangen wordt
maatvoering zoneringen	afstanden zoneringen gerelateerd aan referentielijn (negatief is buitendijks, positief is binnendijks) in meters
maatvoering hoogtes	hoogtematen zijn weergegeven in m t.o.v. NAP
(bescherings)zone	aan een waterstaatswerk grenzende zone, waarin ter bescherming van dat werk voorschriften krachtens de Keur van het waterschap gelden
buitengewoon onderhoud	ook 'groot' onderhoud genaamd: onderhoudswerkzaamheden van constructieve aard, zoals vervanging, reconstructie en ophoging
gewoon onderhoud	maaien, baggeren, snoeien, verwijderen van materiaal en vuil, en herstel van beschadigingen, waaronder herstel van scheuren of gaten



- Legenda**
- Keringen**
- ➔ Referentielijn
 - ➔ Kernzone
 - ▨ Beschermingszone
 - ▨ Buitenbeschermingszone
- Overig**
- Water
 - Overige topografie

- Kunstwerken**
- ▬ Gemalen
 - ▬ Bruggen
 - ▬ Stuwen
 - ▬ Duikers
 - ▬ Inlaten
 - ▬ Sifons
 - ▬ Sluizen



LEGGER VAN SECUNDAIRE KERINGEN IN AMSTERDAM NIEUW-WEST MET DE DAARTOE BEHORENDE KUNSTWERKEN

Vastgesteld bij besluit Z19.XXXXXXX d.d. x-x-2019

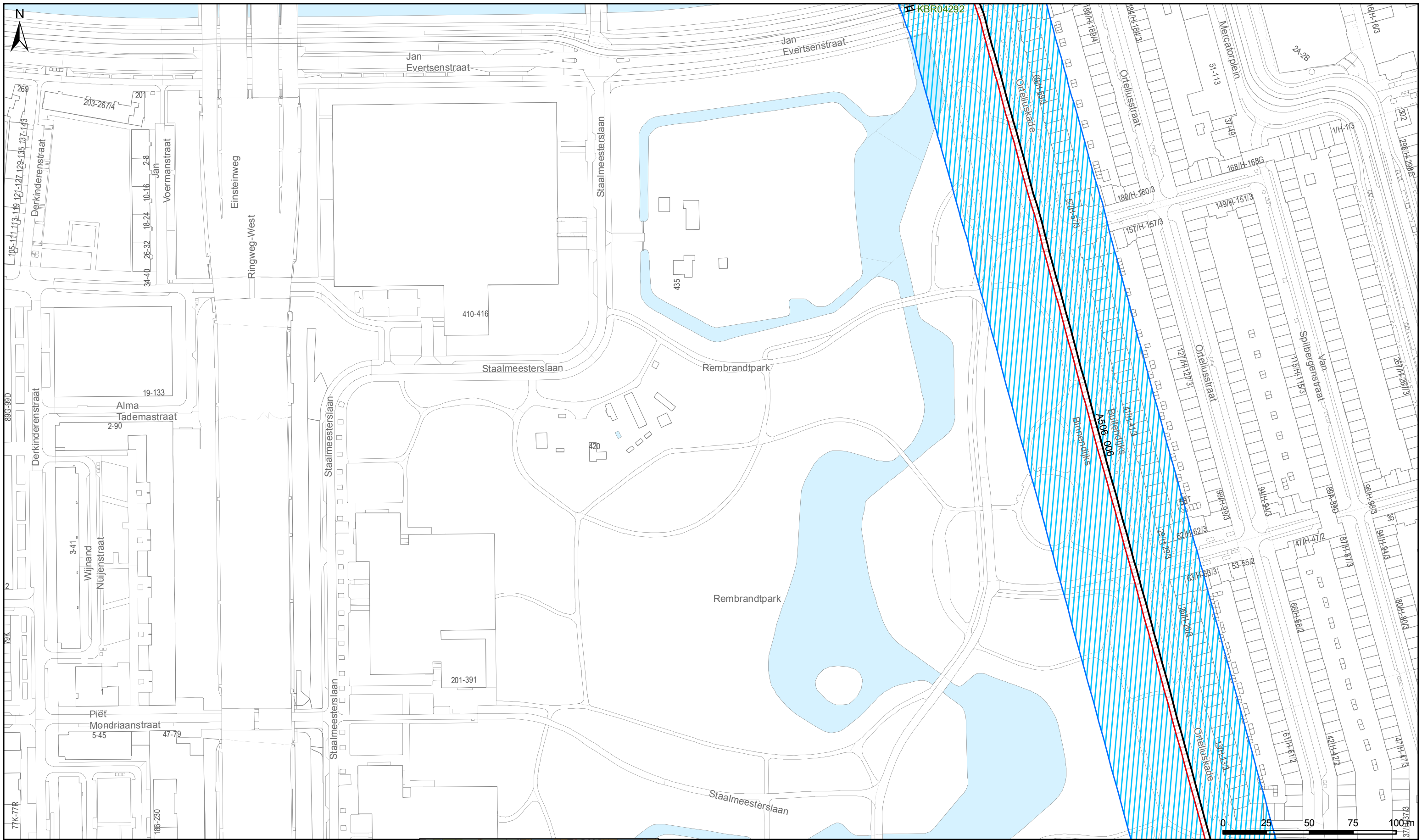
Waterschap Amstel, Gooi en Vecht

Bezoekadres:
Korte Ouderkerkerdijk 7
1096 AC Amsterdam
Tel. 0900-9394

Kaartblad 11

Concept





- Legenda**
- Keringen*
- Referentielijn
 - Kernzone
 - Beschermingszone
 - Buitenbeschermingszone
- Overig*
- Water
 - Overige topografie

- Kunstwerken*
- Gemalen
 - Bruggen
 - Stuwen
 - Duikers
 - Inlaten
 - Sifons
 - Sluizen



LEGGER VAN SECUNDAIRE KERINGEN IN AMSTERDAM NIEUW-WEST MET DE DAARTOE BEHORENDE KUNSTWERKEN

Vastgesteld bij besluit Z19.XXXXXXX d.d. x-x-2019

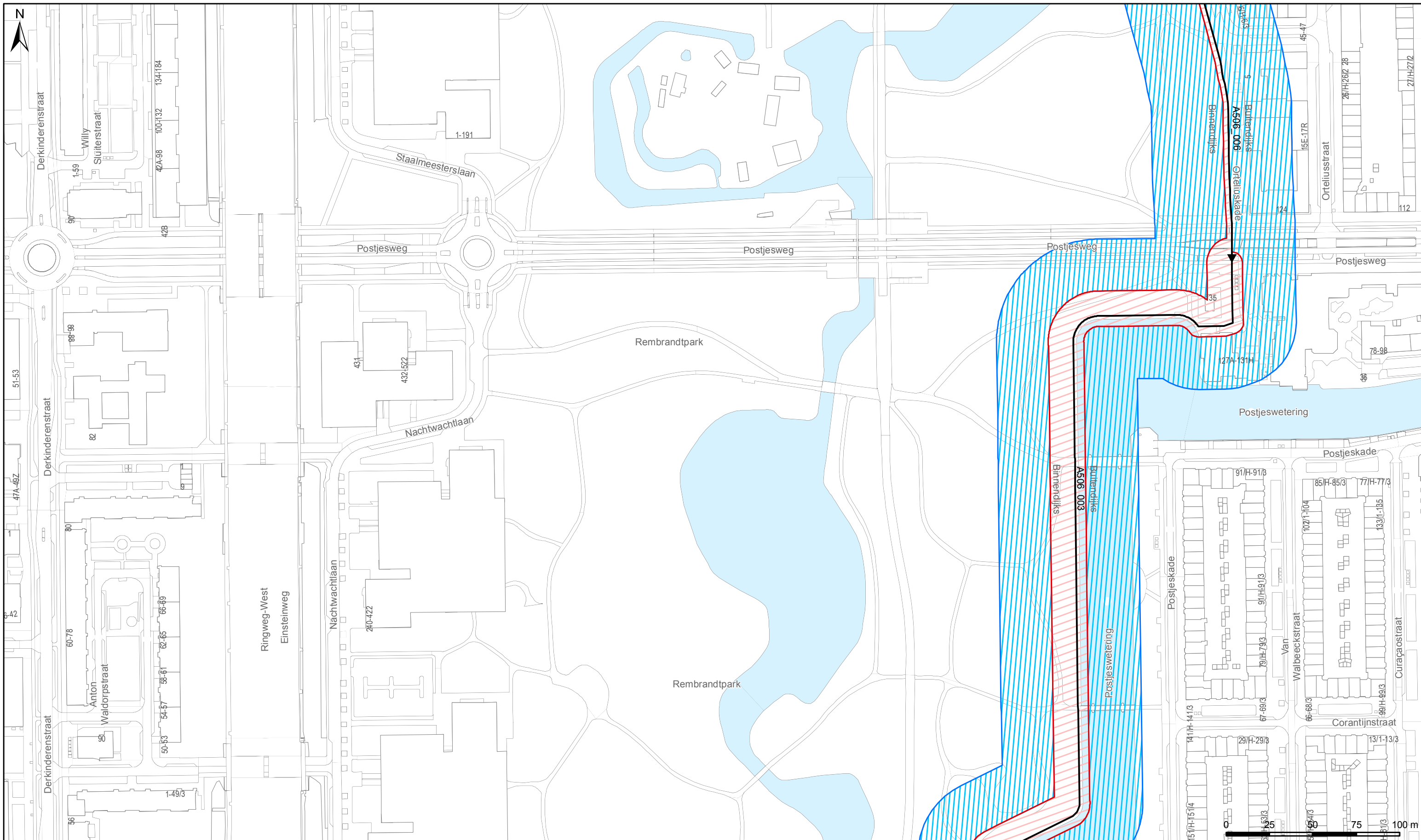
Waterschap Amstel, Gooi en Vecht

Bezoekadres:
Korte Ouderkerkerdijk 7
1096 AC Amsterdam
Tel. 0900-9394

Kaartblad 12

Concept





- Legenda**
- Keringen*
- Referentielijn
 - Kernzone
 - Beschermingszone
 - Buitenbeschermingszone
- Overig*
- Water
 - Overige topografie

- Kunstwerken*
- Gemalen
 - Bruggen
 - Stuwen
 - Duikers
 - Inlaten
 - Sifons
 - Sluizen



LEGGER VAN SECUNDAIRE KERINGEN IN AMSTERDAM NIEUW-WEST MET DE DAARTOE BEHORENDE KUNSTWERKEN

Vastgesteld bij besluit Z19.XXXXXXX d.d. x-x-2019

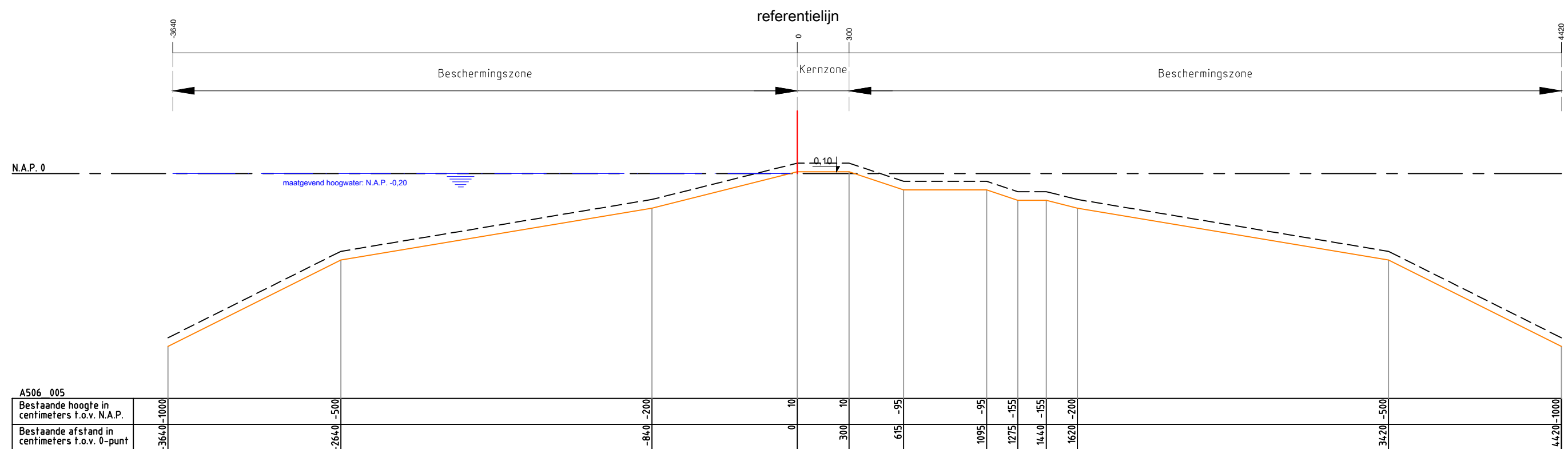
Waterschap Amstel, Gooi en Vecht

Bezoekadres:
Korte Ouderkerkerdijk 7
1096 AC Amsterdam
Tel. 0900-9394

Concept

Kaartblad 13


Datum: 17-04-2019 Formaat: A3 Schaal: 1:2.000 Kaartnummer: IB20190056

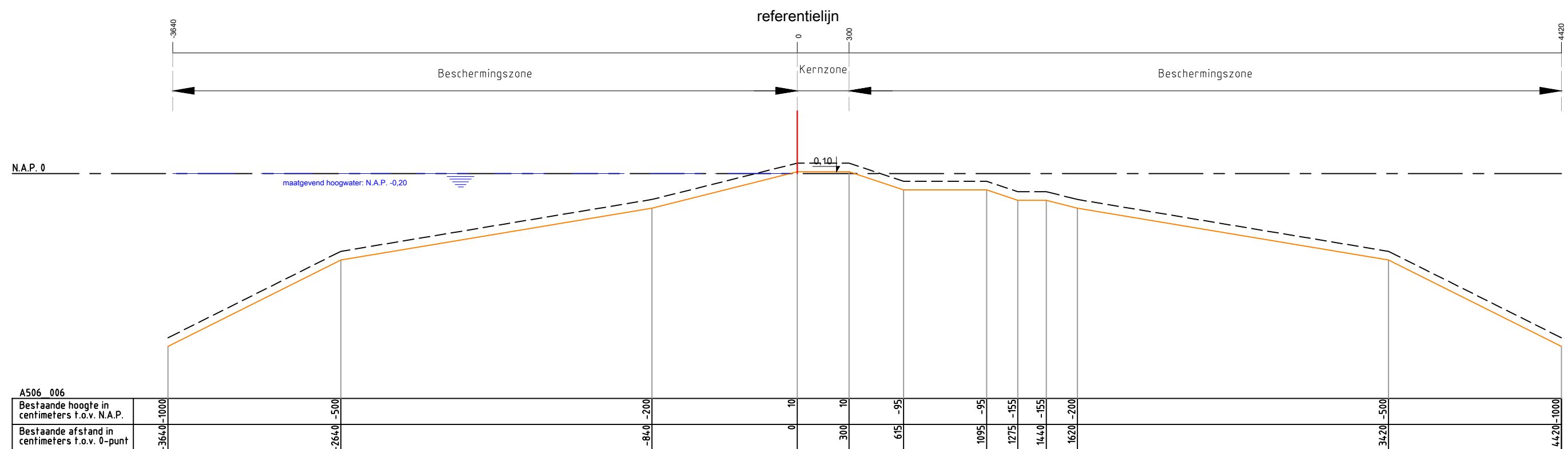


Legenda :

- Waterkering
- Minimaal profiel
- - - Profiel van vrije ruimte
- Waterlijn
- Referentielijn

Opmerking:
 Hoogtematen in meters t.o.v. NAP
 1000 Afstand niet op schaal

Waterschap Amstel, Gooi en Vecht Postbus 94370 1090 GJ AMSTERDAM		
Leggerprofiel secundaire waterkering Concept		
schaal: 1:250	formaat: A3	nr. A506_005
datum: 17-04-2019	code: __	




A506_006

Bestaande hoogte in centimeters t.o.v. N.A.P.	-3640	-2640	-840	0	10	10	-95	-95	-155	-155	-200	-500	-1000
Bestaande afstand in centimeters t.o.v. 0-punt	-3640	-2640	-840	0	300	615	1095	1275	1440	1620	3420	4420	

Legenda :

- Waterkering
- Minimaal profiel
- - - Profiel van vrije ruimte
- Waterlijn
- Referentielijn

Opmerking:
 Hoogtematen in meters t.o.v. NAP
 1000 Afstand niet op schaal

Waterschap Amstel, Gooi en Vecht Postbus 94370 1090 GJ AMSTERDAM		
Leggerprofiel secundaire waterkering Concept		
schaal: 1:250	formaat: A3	nr. A506_006
datum: 16-04-2019	code: __	