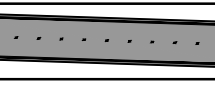
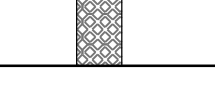


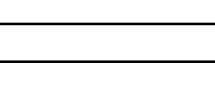
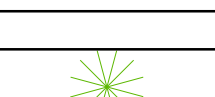
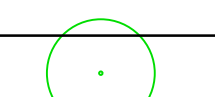






### Verklaring

-  Nieuw fietspad van beton dik 160mm  
Asmarkering 0.30-2.70 (0.10)  
Kantmarkering ononderbroken (0.10)
-  Grasbetontegels 600x400x120mm met betonrug
-  Inzaaien berm
-  Bestaand bos
-  Kadastrale grens
-  Gemeentegrens
-  Bestaande boom gekarteerd uit luchtfoto
-  Bestaande boom uit inmeting
-  Nieuw te planten boom
-  Wegvaknummer



0	28-03-2019		RJO	OS	OS	OS
Versie	Datum	Omschrijving	Opsteller	Par.	Verificatie	Par. Validatie

## Fietspad Heerdstraat, Sint Joost

Onderdeel  
**Situatietekening - Uitbreiding fietspad oost**

Herten  
 Schoolstraat 8, 6049 BN Herten  
 Postbus 14, 6040 AA Roermond

Opdrachtgever  
**Gemeente Echt - Susteren**

's-Hertogenbosch  
 Hambakenwetering 5-J, 5231 DD 's-Hertogenbosch  
 Postbus 2309, 5202 CH 's-Hertogenbosch

Fase  
**Uitvoeringsontwerp**

Projectnummer  
 ECH098-0001

Formaat  
 A2+1

Tekeningnummer  
 2019-0440

Schaal  
 1: 500

Behorende bij doc. nr.

