

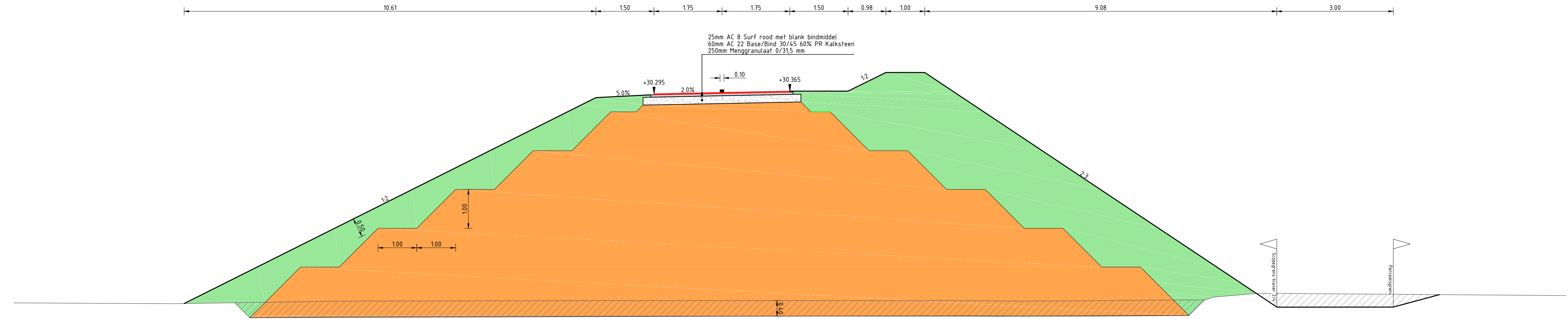
Dwarsprofiel DWP-A  
t.o.v. as K402-2145-Manchette\_W1-N  
bij metring 274.978  
Schaal 1:50  
21000m t.o.v. NAP

GLG 21.96

GHG 23.31

GLG 21.96

Ontwerp	Hoogte	-21.00	-15.00	-10.00	-5.00	0.00	5.00	10.00	15.00	20.00	21.00
	Afstand	-1.00	-1.00	-1.00	-1.00	-1.00	-1.00	-1.00	-1.00	-1.00	-1.00
Bestaad	Hoogte	-21.00	-21.00	-21.00	-21.00	-21.00	-21.00	-21.00	-21.00	-21.00	-21.00
	Afstand	-1.00	-1.00	-1.00	-1.00	-1.00	-1.00	-1.00	-1.00	-1.00	-1.00
	Hoogteverschil	0.00	0.00	0.00	0.00	0.00	0.00	0.00	0.00	0.00	0.00



Dwarsprofiel DWP-B  
t.o.v. as K402-2116-Fietspad-1-N  
bij metring 330.000  
Schaal 1:50  
21000m t.o.v. NAP

GLG 22.25

GHG 23.54

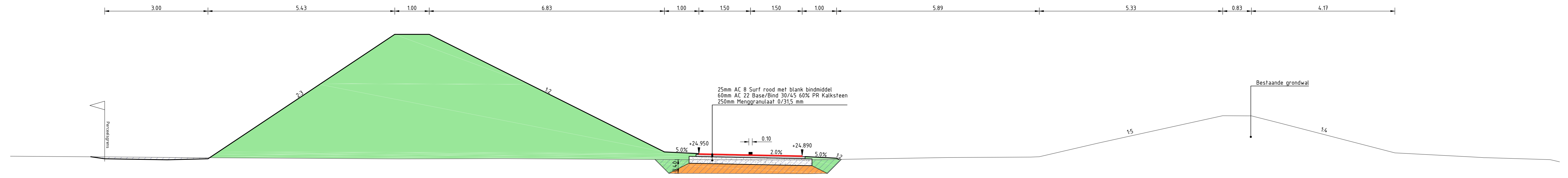
GLG 22.25

Ontwerp	Hoogte	-21.00	-15.00	-10.00	-5.00	0.00	5.00	10.00	15.00	20.00	21.00
	Afstand	-1.00	-1.00	-1.00	-1.00	-1.00	-1.00	-1.00	-1.00	-1.00	-1.00
Bestaad	Hoogte	-21.00	-21.00	-21.00	-21.00	-21.00	-21.00	-21.00	-21.00	-21.00	-21.00
	Afstand	-1.00	-1.00	-1.00	-1.00	-1.00	-1.00	-1.00	-1.00	-1.00	-1.00
	Hoogteverschil	0.00	0.00	0.00	0.00	0.00	0.00	0.00	0.00	0.00	0.00

- Verklaring**
- Ontgraven feelaarde
  - Ontgraven zand
  - Aanvullen feelaarde
  - Aanvullen zand

**Definitief**

1.0	22-09-2017	Eerste uitgave	rjhz	maraz	maraz	maraz	matos
Versie	Datum	Omschrijving	Opsteller	Gecontroleerd	Geautoriseerd	Vrijgegeven	
Heijmans Infra BV							
Griffioen 67	Poelbos 37	T +31 (0)73 543 58 71					
5504 JF Roosendaal		5500 AA Roosendaal	F +31 (0)73 543 66 0				
Klaverontwerp 4			Documentnr. Tekening				
Klaver 2			Projectnummer G.002905.2.4200.01				
Dwarsprofielen			Schaal 1:50				
Uitvoeringontwerp			Formaat A0				
			Blz 4 van 4				
			Getekend				
			Tekeningsnummer 510-2110-TEK-DWP-001				
			Versie 1.0				



GHG 23.46

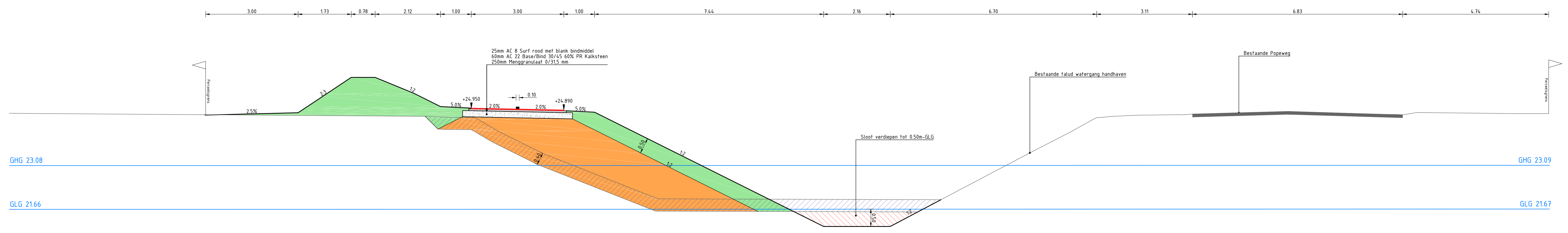
GHG 23.47

GLG 22.16

GLG 22.16

Dwarsprofiel DWP-C  
t.o.v. as K402-2116-Fietspad-2-N  
bij metring 50.000  
Schaal 150  
21000m t.o.v. NAP

Ontwerp	Hoogte	-20.000	-17.665	-14.400	-11.135	-7.870	-4.605	-1.340	1.925	5.200	8.465	11.730	14.995	18.260	21.525	24.790	28.055	31.320	34.585	37.850	41.115	25.000
	Afstand	0	3.00	8.43	14.86	21.29	27.72	34.15	40.58	47.01	53.44	59.87	66.30	72.73	79.16	85.59	92.02	98.45	104.88	111.31	117.74	124.17
Bestaand	Hoogte	-20.000	-17.665	-14.400	-11.135	-7.870	-4.605	-1.340	1.925	5.200	8.465	11.730	14.995	18.260	21.525	24.790	28.055	31.320	34.585	37.850	41.115	25.000
	Afstand	0	3.00	8.43	14.86	21.29	27.72	34.15	40.58	47.01	53.44	59.87	66.30	72.73	79.16	85.59	92.02	98.45	104.88	111.31	117.74	25.000
	Hoogteverschil	0	2.335	3.765	5.195	6.625	8.055	9.485	10.915	12.345	13.775	15.205	16.635	18.065	19.495	20.925	22.355	23.785	25.215	26.645	28.075	31.320



GHG 23.08

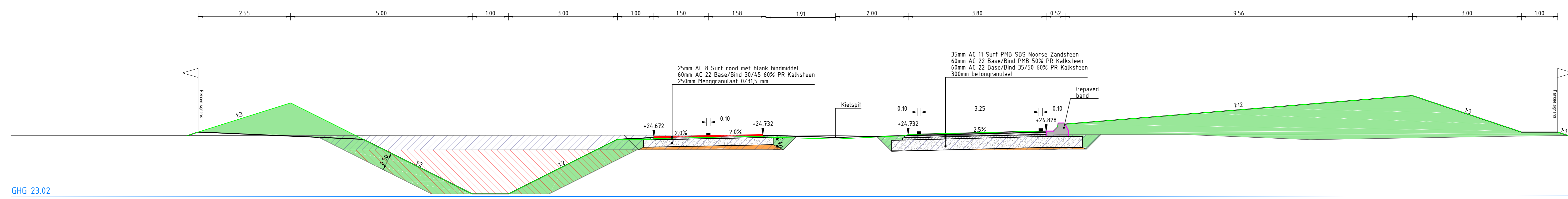
GHG 23.09

GLG 21.66

GLG 21.67

Dwarsprofiel DWP-D  
t.o.v. as K402-2116-Fietspad-2-N  
bij metring 416.000  
Schaal 150  
20.000m t.o.v. NAP

Ontwerp	Hoogte	-17.000	-14.800	-12.600	-10.400	-8.200	-6.000	-3.800	-1.600	0.600	2.800	5.000	7.200	9.400	11.600	13.800	16.000	18.200	20.400	22.600	24.800	27.000	
	Afstand	0	2.20	4.40	6.60	8.80	11.00	13.20	15.40	17.60	19.80	22.00	24.20	26.40	28.60	30.80	33.00	35.20	37.40	39.60	41.80	44.00	20.000
Bestaand	Hoogte	-17.000	-14.800	-12.600	-10.400	-8.200	-6.000	-3.800	-1.600	0.600	2.800	5.000	7.200	9.400	11.600	13.800	16.000	18.200	20.400	22.600	24.800	27.000	
	Afstand	0	2.20	4.40	6.60	8.80	11.00	13.20	15.40	17.60	19.80	22.00	24.20	26.40	28.60	30.80	33.00	35.20	37.40	39.60	41.80	44.00	20.000
	Hoogteverschil	0	2.200	2.200	2.200	2.200	2.200	2.200	2.200	2.200	2.200	2.200	2.200	2.200	2.200	2.200	2.200	2.200	2.200	2.200	2.200	2.200	0



GHG 23.02

GLG 21.56

Dwarsprofiel DWP-E  
t.o.v. as K402-2110-Logistiekweg-N  
bij metring 80.000  
Schaal 150  
20.000m t.o.v. NAP

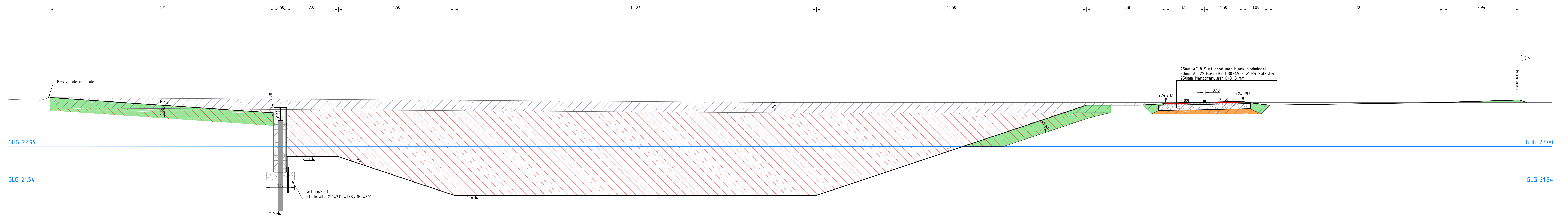
Ontwerp	Hoogte	-20.000	-18.100	-16.200	-14.300	-12.400	-10.500	-8.600	-6.700	-4.800	-2.900	-1.000	0.900	2.800	4.700	6.600	8.500	10.400	12.300	14.200	16.100	18.000	20.000
	Afstand	0	1.90	3.80	5.70	7.60	9.50	11.40	13.30	15.20	17.10	19.00	20.90	22.80	24.70	26.60	28.50	30.40	32.30	34.20	36.10	38.00	20.000
Bestaand	Hoogte	-20.000	-18.100	-16.200	-14.300	-12.400	-10.500	-8.600	-6.700	-4.800	-2.900	-1.000	0.900	2.800	4.700	6.600	8.500	10.400	12.300	14.200	16.100	18.000	20.000
	Afstand	0	1.90	3.80	5.70	7.60	9.50	11.40	13.30	15.20	17.10	19.00	20.90	22.80	24.70	26.60	28.50	30.40	32.30	34.20	36.10	38.00	20.000
	Hoogteverschil	0	1.900	3.800	5.700	7.600	9.500	11.400	13.300	15.200	17.100	19.000	20.900	22.800	24.700	26.600	28.500	30.400	32.300	34.200	36.100	38.000	0

- Ontgraven teelaarde
- Ontgraven zand
- Aanvullen teelaarde
- Aanvullen zand

Definitief

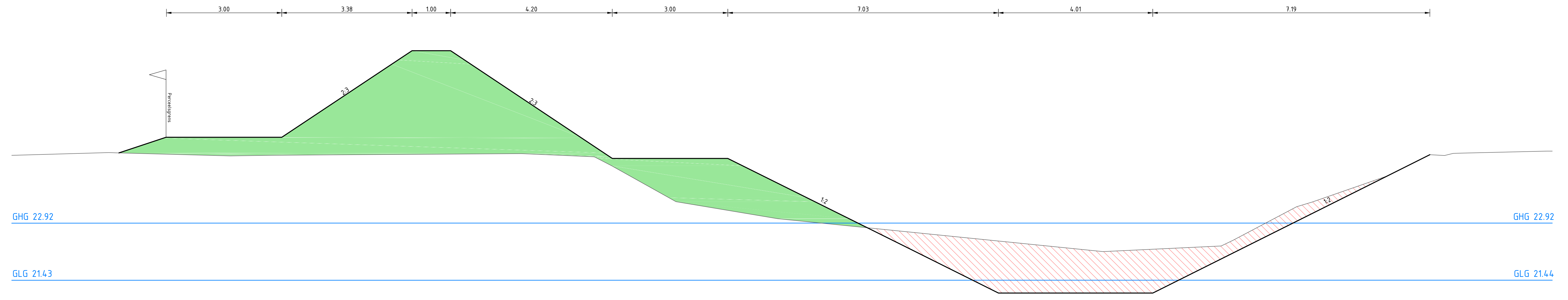
1.0	22-09-2017	Eerste uitgave	rithz	maraz	maraz	matos
1.0	22-09-2017	Eerste uitgave	Opsteller	Gecontroleerd	Gecontroleerd	Vrijgegeven
Heijmans Infra BV						
Grafiekbaan 67 5248 JF Rossum		Postbus 37 5240 AA Rossum		T +31 (0)73 543 58 33 F +31 (0)73 543 66 10		
		Innovatieweg 3A 5102 CA Venlo T +31 (0)24 34 56 11 F +31 (0)24 34 56 11 E-mail: info@greenportvenlo.nl				
Klaver 4 Klaver 2 Dwarsprofielen Uitvoeringsontwerp		Documentnr: Tekening Projectnummer: G.002795.2.4200.01 Schaal: 1:50 Formaat: A0 In: 4. Waak. Toel. nr. 2 Geboden: - Tekeningnummer: 510-2110-TEK-DWP-002 Versie: 1.0				





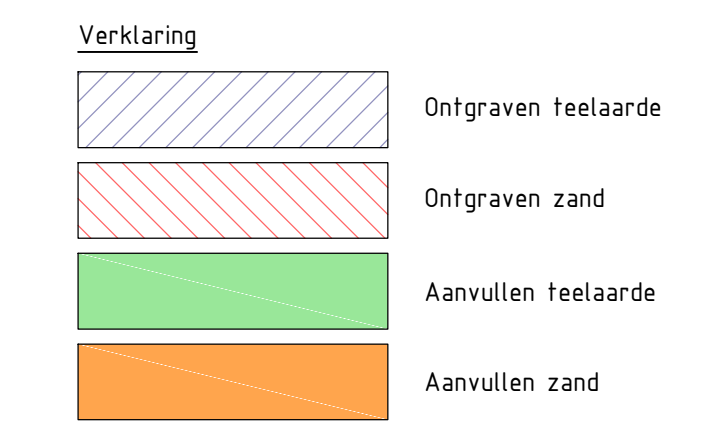
Dwarsprofiel DWP-I  
t.o.v. as K402-2116-Fietspad-2-N  
bij metring 690.000  
Schaal 1:50  
20.000m t.o.v. NAP

Ontwerp	Hoogte	24.000	24.000	24.000	24.000	24.000	24.000	24.000	24.000	24.000	24.000	24.000	24.000	24.000	24.000	24.000	24.000	24.000	24.000	24.000	
	Afstand	0.000	4.300	4.350	4.375	4.380	4.385	4.390	4.395	4.400	4.405	4.410	4.415	4.420	4.425	4.430	4.435	4.440	4.445	4.450	4.455
Breedte		4.300																			
Bestaand	Hoogte	24.000	24.000	24.000	24.000	24.000	24.000	24.000	24.000	24.000	24.000	24.000	24.000	24.000	24.000	24.000	24.000	24.000	24.000	24.000	
	Afstand	0.000	4.300	4.350	4.375	4.380	4.385	4.390	4.395	4.400	4.405	4.410	4.415	4.420	4.425	4.430	4.435	4.440	4.445	4.450	4.455
	Hoogteverschil	0.000	0.000	0.000	0.000	0.000	0.000	0.000	0.000	0.000	0.000	0.000	0.000	0.000	0.000	0.000	0.000	0.000	0.000	0.000	0.000



Dwarsprofiel DWP-J  
t.o.v. as K402-2145-Manchette\_02-N  
bij metring 75.000  
Schaal 1:50  
20.000m t.o.v. NAP

Ontwerp	Hoogte	24.000	24.000	24.000	24.000	24.000	24.000	24.000	24.000	24.000	24.000	24.000	24.000	24.000	24.000	24.000	24.000	24.000	24.000	24.000	24.000	24.000	24.000	
	Afstand	0.000	4.300	4.350	4.375	4.380	4.385	4.390	4.395	4.400	4.405	4.410	4.415	4.420	4.425	4.430	4.435	4.440	4.445	4.450	4.455	4.460	4.465	4.470
Breedte		4.300																						
Bestaand	Hoogte	24.000	24.000	24.000	24.000	24.000	24.000	24.000	24.000	24.000	24.000	24.000	24.000	24.000	24.000	24.000	24.000	24.000	24.000	24.000	24.000	24.000	24.000	24.000
	Afstand	0.000	4.300	4.350	4.375	4.380	4.385	4.390	4.395	4.400	4.405	4.410	4.415	4.420	4.425	4.430	4.435	4.440	4.445	4.450	4.455	4.460	4.465	4.470
	Hoogteverschil	0.000	0.000	0.000	0.000	0.000	0.000	0.000	0.000	0.000	0.000	0.000	0.000	0.000	0.000	0.000	0.000	0.000	0.000	0.000	0.000	0.000	0.000	0.000



Definitief

10	22-09-2017	Eerste uitgave	rjh2	mar21	mar21	mar21	mar21
versie	datum	omschrijving	opsteller	aanvullend	aanvullend	aanvullend	aanvullend
Heijmans Infra BV							
Gravenhagen 31 3208 ZJ Rossum	Postbus 33 3200 AA Rossum	T: +31 (0)24 543 56 79 F: +31 (0)24 543 41 42	Documentatie Sint Anthonis 16 3582 BR Utrecht T: +31 (0) 492 14 54 F: +31 (0) 492 14 33 E: mail@greenportvenlo.nl	Documentatie Tekening Projectnummer: G-02295.2.4.200-01 Schaal: 1:50 Formaat: A0 (841x1260)	<b>Klaver 4</b> Dwarsprofielen Uitvoeringsontwerp		510-2110-TEK-DWP-004 versie 1.0