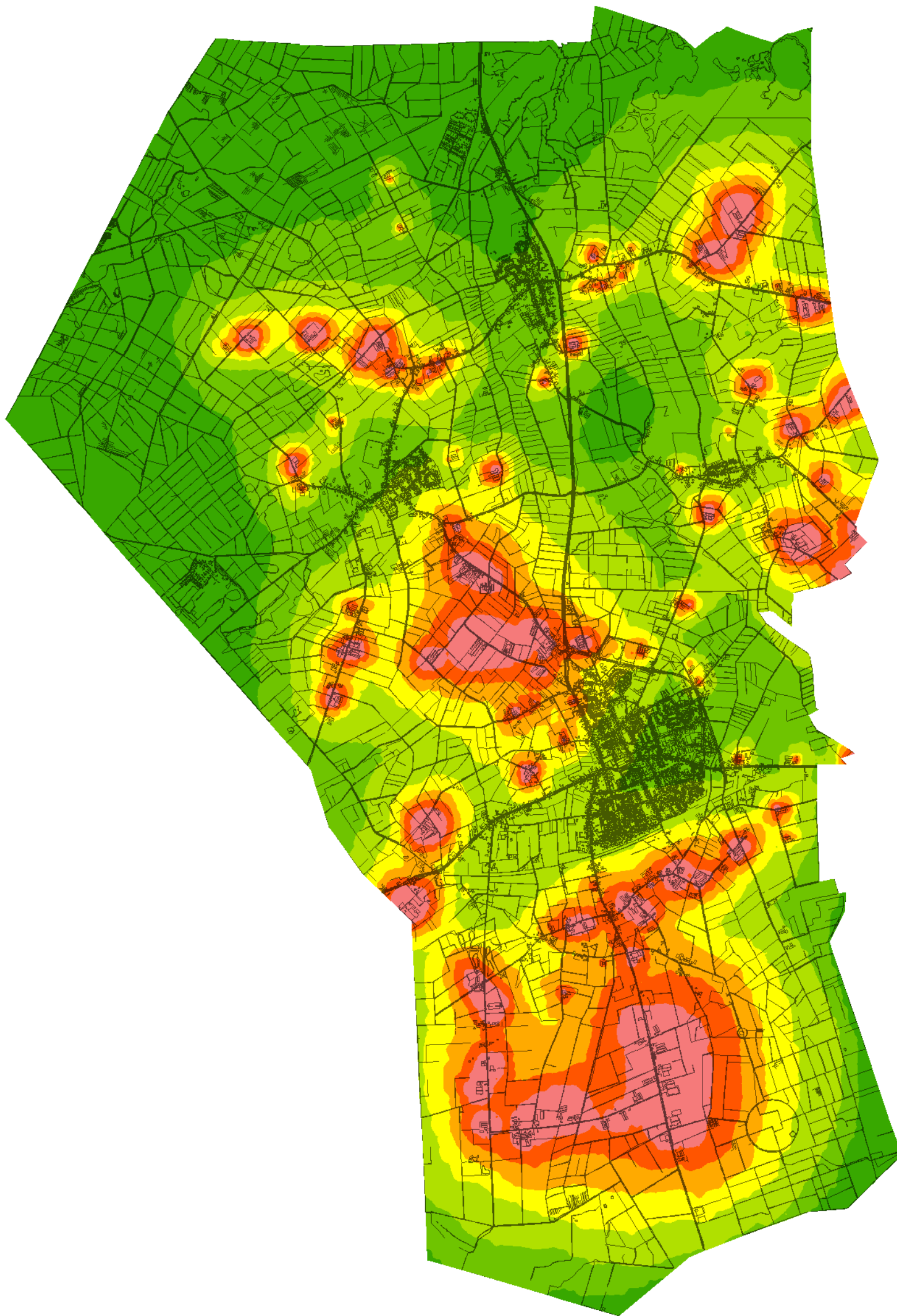




Bijlage 7: Huidige geursituatie (2012)

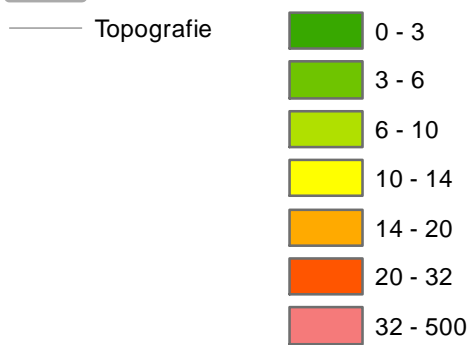


0 250 500 750 1,000
m

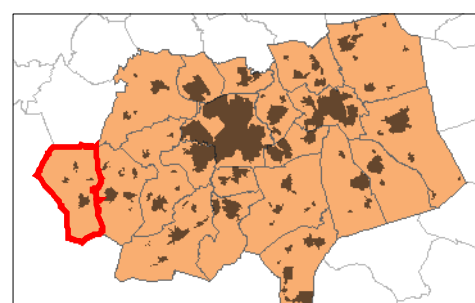
#© ondergrond

Legenda

Gemeentegrens **Leefklimaat in ou_e/m^3**



OMGEVINGSDIENST
ZUIDOOST-BRABANT



Opdrachtgever: Gemeente Reusel-De Mierden

Projectnummer: 511361

Kaartnummer: 511361-007

Datum: 26 augustus 2013

Auteur/CT: JdV/FL

Formaat: A3

Schaal: 1:45,000

Projectie: Rijksdriehoekstelsel

Bron(nen): -