



VERZONDEN 19 APR. 2019

## BESLUIT van GS van Utrecht

DATUM	19 april 2019	TEAM	Vergunningverlening Natuur en Landschap
ZAAKKENMERK	Z-WNB-GB-VA-2018-1747	REFERENTIE	Servicebureau
NUMMER	81ED94F8	DOORKIESNUMMER	030-2583311
UW BRIEF VAN	1 november 2018	FAX	030-2583139
UW NUMMER	-	E-MAILADRES	Servicebureau@provincie-utrecht.nl
BIJLAGE(N)	- voorschriften - uitdraai AERIUS Register	ONDERWERP	DB vergunning Wnb Hogelandseweg 1 in Werkhoven

Besluit van Gedeputeerde Staten van Utrecht op de aanvraag van 1 november 2018 van M.C.J. de Bie, Hogelandseweg 1 in Werkhoven, om een vergunning in het kader van artikel 2.7, tweede lid, van de Wet natuurbescherming (hierna Wnb) voor het bedrijf gelegen aan de Hogelandseweg 1 in Werkhoven.

I. Besluit

Gelet op het bepaalde in de Wnb, het Besluit natuurbescherming, de Verordening Natuur en Landschap provincie Utrecht 2017 en de Beleidsregels Natuur en Landschap provincie Utrecht 2017 (hierna: Beleidskader VNL) besluiten wij:

- de gevraagde vergunning op grond van artikel 2.7, tweede lid, van de Wnb te verlenen;
- de benodigde ontwikkelingsruimte af te boeken op grond van artikel 2.7 van het Besluit natuurbescherming, zoals opgenomen in de 'Bijlage bij Besluit' van AERIUS Register, opgenomen in bijlage 2 bij deze beschikking;
- dat de bij deze beschikking behorende aanvraag, inclusief berekeningen in AERIUS Calculator, deel uitmaakt van deze beschikking;
- aan dit besluit de voorschriften en beperkingen te verbinden, zoals die in de bijlage bij deze beschikking zijn opgenomen.

II. Omschrijving van de aanvraag

Op 1 november 2018 hebben wij een aanvraag om een vergunning ontvangen op grond van artikel 2.7, tweede lid, van de Wnb op naam van M.C.J. de Bie. Het bedrijf is gelegen op de locatie plaatselijk bekend als Hogelandseweg 1 in Werkhoven.

Voor de planlocatie is op 11 mei 2016 door de provincie Utrecht een vergunning in het kader van de Wnb afgegeven. Om de toename in stikstofdepositie op Natura 2000-gebieden conform de Wnb te bepalen, wordt de beoogde situatie afgezet tegen het vergund recht conform de vigerende Wnb vergunning.

III. Procedure

III.A. De aanvraag wordt afgehandeld met toepassing van de uniforme openbare voorbereidingsprocedure zoals beschreven in paragraaf 3.4 van de Algemene wet bestuursrecht (hierna: Awb).

III.B. Toezending

Het ontwerpbesluit is toegezonden aan het college van burgemeester en wethouders van de gemeente Bunnik, de Regionale uitvoeringsdienst Noord-Holland Noord, de Omgevingsdienst Haaglanden en de provincie Gelderland.

### III.C. Ter inzagelegging

Om te voldoen aan paragraaf 3.4 van de Awb heeft de aanvraag met de bijbehorende stukken en het ontwerpbesluit ter inzage gelegd van 1 maart 2019 tot en met 12 april 2019.

### IV. Toetsingskader Wnb

Het is op grond van artikel 2.7, tweede lid, van de Wnb verboden om zonder vergunning, of in strijd met aan die vergunning verbonden voorschriften of beperkingen, projecten te realiseren onderscheidenlijk te verrichten, die geleid op de instandhoudingsdoelstelling de kwaliteit van de natuurlijke habitats en de habitats van soorten in een op grond van artikel 2.1, eerste lid, van de wet aangewezen gebied kunnen verslechteren of een significant verstrend effect kunnen hebben op de soorten waarvoor het gebied is aangewezen. Zodanige projecten of andere handelingen zijn in ieder geval, projecten of handelingen die de natuurlijke kenmerken van het desbetreffende gebied kunnen aantasten.

In een aantal Natura 2000-gebieden is sprake van een overschot aan stikstof (ammoniak en stikstofoxiden). Daarom heeft het Rijk het initiatief genomen om deze stikstofproblemen aan te pakken. In het Programma Aanpak Stikstof (hierna: PAS) werken overheden en maatschappelijke partners samen om de stikstof-uitstoot te verminderen en de natuurwaarden te versterken en daarmee ook economische ontwikkeling mogelijk te maken. Het PAS heeft tot doel om de doelen van het Europese natuurbeleid te realiseren, terwijl vergunningplichtige activiteiten toch kunnen doorgaan. Om dit mogelijk te maken worden herstellende maatregelen uitgevoerd in Natura2000-gebieden waarbij sprake is van overbelasting als gevolg van stikstof. Anderzijds wordt door middel van PAS-specifieke bronmaatregelen, bijvoorbeeld schonere productietechnieken, voorzien in een blijvende daling van de neerslag van stikstof.

Een deel van de daling van de neerslag mag worden ingezet als saldering voor nieuwe economische activiteiten of uitbreiding van bestaande. Deze 'ontwikkelingsruimte' maakt het mogelijk om economische ontwikkelingen met een stikstoftoename toch te vergunnen in het kader van de Wnb. Er zijn daardoor geen negatieve effecten op de instandhoudingsdoelen te verwachten als voor een activiteit ontwikkelingsruimte beschikbaar is.

Het Beleidskader VNL bevat regels voor de afhandeling van aanvragen voor effecten op Natura 2000-gebieden. In de Beleidsregels Natuur en Landschap provincie Utrecht 2017 worden in artikel 2.2 de uitgangspunten voor het toedelen van ontwikkelingsruimte behandeld. Nadrukkelijk geldt dat Gedeputeerde Staten op grond van artikel 2.2, derde en vierde lid, het door hen hiervoor vastgestelde toestemmingsbesluit (al dan niet gedeeltelijk) kunnen intrekken of wijzigen indien twee jaar na het onherroepelijk worden van het besluit de activiteiten uit het besluit (deels) nog niet zijn gerealiseerd en/of uitgevoerd.

### V. Toetsing Natura 2000-gebieden

Aangevraagd is een wijziging of een uitbreiding van een al bestaande activiteit. Voor de planlocatie is op 11 mei 2016 door de provincie Utrecht een Wnb vergunning verleend. Conform de vigerende Wnb vergunning is er sprake van de veebezetting, weergegeven in tabel 1.

Tabel 1 uitgangssituatie (vigerende rechtstitel)

Stal nr.	Stal-systeem (RAV-code)	Diercategorie	Aantal dieren	Emissie-factor per dier (kg NH3/jr.)	Emissie totaal (kg NH3/jr.)
V	A1.100	Melk- en kalfkoeien ouder dan 2 jaar, overige huisvestingssystemen, beweiden	57	13,0	741,0
	PAS2015.0 8-01	Beweiden ten minste 720 uur in een kalenderjaar- 5% emissiereductie		-5%	-37,05
	A3.100	Vrouwelijk jongvee tot 2 jaar, overige huisvestingssystemen	11	4,4	48,4
XX	A1.14*	Melk- en kalfkoeien ouder dan 2 jaar, ligboxenstal met geprofileerde vlakke vloer met hellende sleuven, regelmatige mestafstorten voorzien van afdichtflappen, met mestschuif (BWL 2010.35.V6)	142	7,0	994,0
	PAS2015.0 8-01	Beweiden ten minste 720 uur in een kalenderjaar- 5% emissiereductie		-5%	-49,7
VIII	A3.100	Vrouwelijk jongvee tot 2 jaar, overige huisvestingssystemen	60	4,4	264,0
X	A3.100	Vrouwelijk jongvee tot 2 jaar, overige huisvestingssystemen	30	4,4	132,0



Stal nr.	Stal-systeem (RAV-code)	Diercategorie	Aantal dieren	Emissiefactor per dier (kg NH <sub>3</sub> /jr.)	Emissie totaal (kg NH <sub>3</sub> /jr.)
XII	K1.100	Volwassen paarden (3 jaar en ouder), overige huisvestingssystemen	3	5,0	15,0
Totaal:					2.107,65

\*De emissiefactor is in de inzagetermijn gewijzigd. Omdat het stalsysteem een lagere emissiefactor heeft gekregen, hebben wij dit ambtshalve aangepast in de berekening en opnieuw doorgerekend in Register. De aangepaste berekening is bijgevoegd in bijlage 2.

In tabel 2 is de beoogde situatie aangegeven.

**Tabel 2 Beoogde situatie**

Stal nr.	Stalsysteem (RAV-code)	Diercategorie	Aantal dieren	Emissiefactor per dier (kg NH <sub>3</sub> /jr.)	Emissie totaal (kg NH <sub>3</sub> /jr.)
V	A1.100	Melk- en kalfkoeien ouder dan 2 jaar, overige huisvestingssystemen, beweiden	62	13	806,0
	PAS2015.08-01	Beweiden ten minste 720 uur in een kalenderjaar- 5% emissiereductie		-5%	-40,3
	A1.21	Melk- en kalfkoeien ouder dan 2 jaar, ligboxenstal met vlakke vloerplaten met tegelprofiel, hellende sleuven en regelmatige mestafstorten voorzien van afdichtflappen of -kleppen en mestschuif	128	7,0	896,0
VIII	A3.100	Vrouwelijk jongvee tot 2 jaar, overige huisvestingssystemen	56	4,4	246,4
X	A3.100	Vrouwelijk jongvee tot 2 jaar, overige huisvestingssystemen	40	4,4	176,0
XII	K1.100	Volwassen paarden (3 jaar en ouder), overige huisvestingssystemen	3	5,0	15,0
Totaal:					2.099,1

Het projecteffect is het deel van de aangevraagde activiteit wat direct voorafgaand aan het PAS nog niet eerder is getoetst aan de Wnb. Dat komt in dit geval overeen met de beoogde situatie. Uit de berekening is gebleken dat voor één of meerdere gebieden de depositiebijdrage van het projecteffect hoger is dan de grenswaarde en daarmee is gebleken dat de aangevraagde activiteit vergunningplichtig is.

De aan de ammoniakemissie gerelateerde stikstofdepositie van het veebestand in de uitgangssituatie (Tabel 1) en het gewenste veebestand (Tabel 2) is berekend met het model AERIUS Calculator. Uit de uitdraai van 19 april 2019 van AERIUS Register (kenmerk RT2F6a3Ew3YW) is gebleken, dat er voldoende ontwikkelingsruimte beschikbaar was op het moment van reserveren. Deze uitdraai maakt deel uit van deze beschikking en is opgenomen in bijlage 2.

Het bedrijf blijft met de aangevraagde activiteit onder de grens van een totale toename van (cumulatief) maximaal 3 mol/ha/jaar voor deze locatie voor de huidige PAS uitvoeringsperiode, zoals is vastgelegd in het Beleidskader VNL.

#### VI. Zienswijzen

Binnen de termijn zijn geen zienswijzen naar voren gebracht. Ook zijn naar aanleiding van de ontwerpvergunning geen adviezen ingekomen of verzoeken om gedachtenwisseling.

#### VII. Wijzigingen ten opzichte van het ontwerpbesluit

De emissiefactor is in de inzagetermijn gewijzigd. Omdat het stalsysteem een lagere emissiefactor heeft gekregen, hebben wij dit ambtshalve aangepast in de berekening en opnieuw doorgerekend in Register. De aangepaste berekening is bijgevoegd in bijlage 2. Daarnaast is een kennelijke verschrijving in de omschrijving van stalsysteem A1.21 in de beoogde situatie hersteld. De conclusie van het besluit wijzigt door deze wijzigingen niet. Voor al het overige blijft het besluit ongewijzigd ten opzichte van het ontwerp.

#### VIII. Conclusie

Op grond van bovenstaande beoordeling concluderen wij dat en ook voor de overige effecten de aangevraagde

activiteit, gelet op de instandhoudingsdoelstellingen, niet kan leiden tot verslechtering van de kwaliteit van de natuurlijke habitats en de habitats van soorten in de relevante Natura 2000-gebieden en geen significant verstrend effect kan hebben op de soorten waarvoor de gebieden zijn aangewezen. Wij verlenen de gevraagde vergunning ingevolge artikel 2.7, tweede lid, van de Wnb.

#### IX. Beroep

Indien u zich niet kunt verenigen met deze beschikking kunt u een beroepschrift indienen bij de Rechtbank Midden-Nederland, Sector bestuursrecht, postbus 16005, 3500 DA Utrecht. Hiervoor zijn griffierechten verschuldigd. De termijn voor het indienen van een beroepschrift bedraagt 6 weken en vangt aan met ingang van de dag na die waarop het besluit ter inzage is gelegd.

Het beroep kan overeenkomstig het bepaalde in artikel 8:1 juncto art 7:1 van de Awb worden ingesteld door belanghebbenden die tijdig hun zienswijze over het ontwerpbesluit naar voren hebben gebracht of door belanghebbenden die geen zienswijze naar voren hebben gebracht maar die dat redelijkerwijs niet kan worden verweten of door belanghebbenden die zich niet kunnen vinden in de wijzigingen ten opzichte van het ontwerpbesluit.

De beschikking wordt onherroepelijk nadat de termijn voor het indienen van een beroepschrift ongebruikt is verstreken. Het instellen van beroep schorst de werking van de beschikking niet. Indien onverwijld spoed dit vereist, kunt u naast het instellen van beroep een verzoek om een voorlopige voorziening indienen bij de voorzieningenrechter van de Rechtbank Midden-Nederland, Sector bestuursrecht, postbus 16005, 3500 DA Utrecht. In dat geval treedt de beschikking niet in werking voordat op dit verzoek is beslist. Griffierechten zijn hiervoor opnieuw verschuldigd. Titel 8.3 van de Algemene wet bestuursrecht is van toepassing.

#### X. Inwerkingtreding

Deze beschikking treedt de dag na bekendmaking van dit besluit in werking.

#### XI. Overleg en informatie

Er kan tevens vergunning of ontheffing nodig zijn op grond van andere wetten of verordeningen. Wij adviseren u zo nodig contact op te nemen met uw gemeente en/of milieudienst, als u dit nog niet heeft gedaan.

Voor meer informatie verwijzen wij u naar onze website [www.provincie-utrecht.nl](http://www.provincie-utrecht.nl).

Als u vragen heeft over de procedure en de inhoud, kunt u contact opnemen met ons Servicebureau via [servicebureau@provincie-utrecht.nl](mailto:servicebureau@provincie-utrecht.nl), of op telefoonnummer 030-2583311.

#### XII. Verzending

Het origineel van dit besluit te zenden aan:

- M.C.J. de Bie, Hogelandseweg 1 in Werkhoven

Een afschrift van dit besluit wordt verzonden aan:

- Burgemeester en wethouders van de gemeente Bunnik;
- Regionale uitvoeringsdienst Noord-Holland Noord;
- Omgevingsdienst Haaglanden;
- Provincie Gelderland;
- AR Bedrijfsontwikkeling B.V.;
- RUD Utrecht.

Hoogachtend,  
Gedeputeerde Staten van Utrecht,  
namens hen

  
Mevr. mr. S.L. Munsel  
Teamleider Vergunningverlening Natuur en Landschap  
Domein Leefomgeving

**Bijlage 1****Voorschriften en beperkingen verbonden aan de vergunning voor de locatie Hogelandseweg 1 in Werkhoven**

1. De aanvraag met de daarbij behorende bescheiden maakt deel uit van de vergunning van de planlocatie.
2. Op de planlocatie mogen uitsluitend onderstaande dieraantallen binnen de aangegeven diercategorie in de daarvoor ingerichte huisvestingssystemen worden gehouden:


Stal nr.	Stalsysteem (RAV-code)	Diercategorie	Aantal dieren
V	A1.100	Melk- en kalfkoeien ouder dan 2 jaar, overige huisvestingssystemen	62
	PAS2015.08-01	Beweiden ten minste 720 uur in een kalenderjaar- 5% emissiereductie	
	A1.21	Melk- en kalfkoeien ouder dan 2 jaar, ligboxenstal met vlakke vloerplaten met tegelprofiel, hellende sleuven en regelmatige mestafstorten voorzien van afdichtflappen of -kleppen en mestschuif	128
VIII	A3.100	Vrouwelijk jongvee tot 2 jaar, overige huisvestingssystemen	56
X	A3.100	Vrouwelijk jongvee tot 2 jaar, overige huisvestingssystemen	40
XII	K1.100	Volwassen paarden (3 jaar en ouder), overige huisvestingssystemen	3

3. De vergunninghouder moet een registratie/administratie bijhouden, voor zover dit niet al voortvloeit uit andere wettelijke verplichtingen, over het gebruik van en het type huisvestingssysteem of systemen en/of aantallen en soort dieren per huisvestingssysteem en daarbij behorende RAV-codes lopende het kalenderjaar en het voorafgaande kalenderjaar.
4. De vergunninghouder dient minimaal twee weken voor aanvang van de verbouw/nieuwbouw van een stal dit door te geven aan de handhavende instantie via [handhaving-wnb@rudutrecht.nl](mailto:handhaving-wnb@rudutrecht.nl).

**Bijlage 2**

**Uitdraai AERIUS Register, kenmerk RT2F6a3Ew3YW, reservering ontwikkelingsruimte**

*Dit document is een bijlage bij het toestemmingsbesluit als bedoeld in artikel 2.7 eerste lid, van het Besluit natuurbescherming.*



Bijlage, Vergunningaanvraag

- ▶ Kenmerken
- ▶ Samenvatting emissies
- ▶ Depositieresultaten
- ▶ Gedetailleerde emissiegegevens

**VERZONDEN 19 APR. 2019**

Verdere toelichting over deze PDF kunt u vinden in een bijbehorende leeswijzer. Deze leeswijzer en overige documentatie is te raadplegen via: [www.aerius.nl](http://www.aerius.nl) en [pas.natura2000.nl](http://pas.natura2000.nl).

# AERIUS REGISTER

## Contact

Rechtspersoon	Inrichtingslocatie
M.C.J. de Bie	Hogelandseweg 1, 3985 LD Werkhoven

## Activiteit

Omschrijving	AERIUS kenmerk	Bevoegd gezag
VERSCHILBEREKENING	RTzF6a3Ew3YW	Provincie Utrecht

Datum berekening	Rekenjaar
------------------	-----------

19 april 2019, 09:23 2018

Sector	Deelsector
--------	------------

Landbouw Stalemissies

## Totale emissie

	Situatie 1	Situatie 2	Vershil
NOx	-	-	-
NH3	2.107,65 kg/j	2.099,10 kg/j	-8,55 kg/j

## Resultaten

Hectare met  
hoogste verschil  
(mol/ha/j)

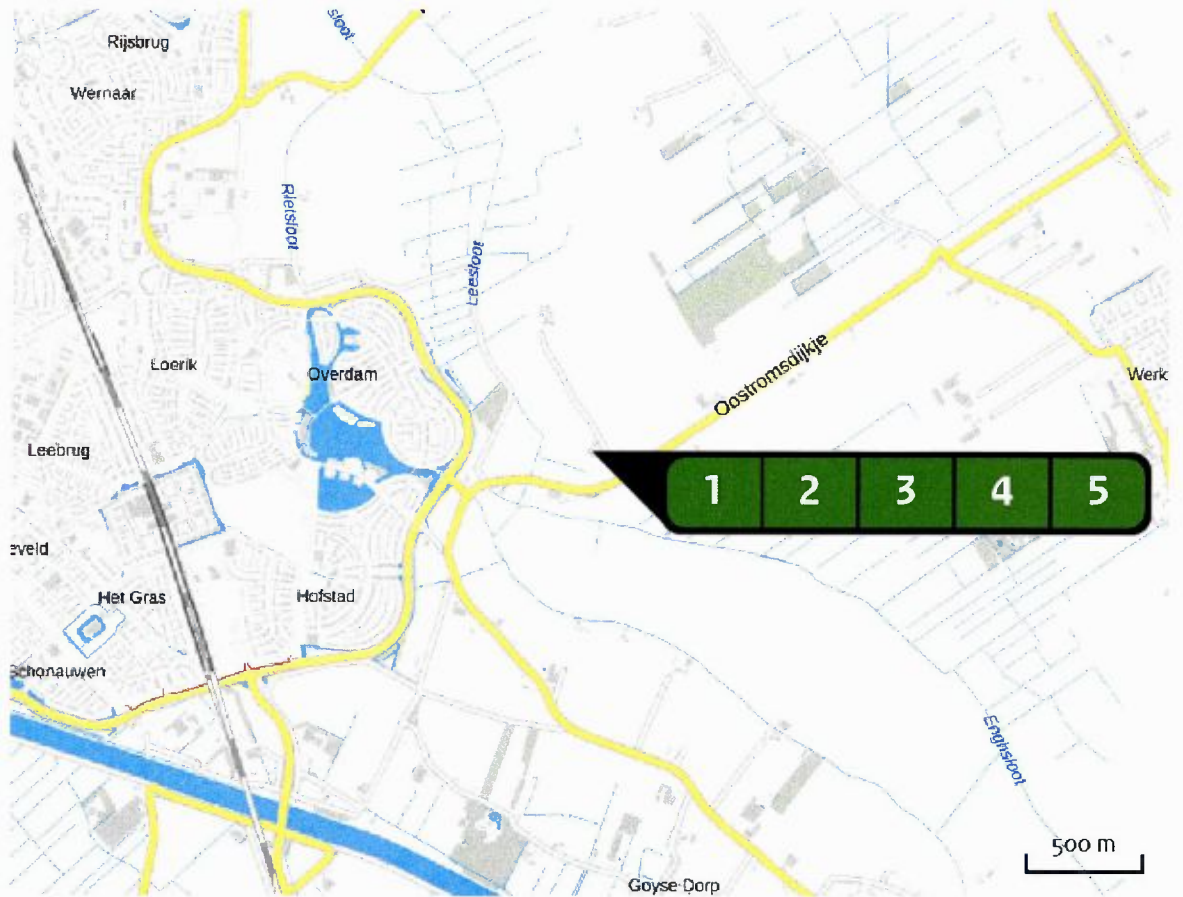
Natuurgebied	Vershil
Veluwe	+ 0,01

## Toelichting

aanpassen stalindeling en stalsysteem nieuw te bouwen stal.



Locatie  
VERGUND



Emissie  
VERGUND









Bron Sector	Emissie NH <sub>3</sub>	Emissie NO <sub>x</sub>
<b>1</b>  V. rundveestal Landbouw   Stalemissies	752,35 kg/j	-
<b>2</b>  VIII. rundveestal Landbouw   Stalemissies	264,00 kg/j	-
<b>3</b>  X. jongveestal Landbouw   Stalemissies	132,00 kg/j	-
<b>4</b>  XII paardenstal Landbouw   Stalemissies	15,00 kg/j	-
<b>5</b>  XX. rundveestal Landbouw   Stalemissies	944,30 kg/j	-

Locatie  
AANVRAAG



Emissie  
AANVRAAG

Bron Sector	Emissie NH <sub>3</sub>	Emissie NO <sub>x</sub>
<b>1</b> V. rundveestal Landbouw   Stalemissies	1.661,70 kg/j	-
<b>2</b> VIII. rundveestal Landbouw   Stalemissies	246,40 kg/j	-
<b>3</b> X. jongveestal Landbouw   Stalemissies	176,00 kg/j	-
<b>4</b> XII paardenstal Landbouw   Stalemissies	15,00 kg/j	-

Resultaten PAS- gebieden (mol/ha/j)	Natuurgebied	Hectare met hoogste verschil			Ontwikkelings- ruimte beschikbaar?
		Situatie 1	Situatie 2	Verskil *	
	Veluwe	0,04	>0,05	+ 0,01	
	Rijntakken	0,08	0,09	+ 0,01	
	Lingegebied & Diefdijk-Zuid	0,18	0,18	+ 0,01	
	Kolland & Overlangbroek	0,14	0,14	+ 0,00	
	Oostelijke Vechtplassen	0,07	0,08	+ 0,00	
	Naardermeer	>0,05	>0,05	+ 0,00	
	Uiterwaarden Lek	0,06	0,06	+ 0,00	
	Binnenveld	0,06	0,06	+ 0,00	

 Ontwikkelingsruimte beschikbaar




 Geen ontwikkelingsruimte beschikbaar

\* Als de hoogste depositietoename plaatsvindt op een hexagoon waar géén sprake is van een (naderende) stikstofoverbelasting, dan is de hoogste toename op een hexagoon met wel een (naderende) stikstofoverbelasting tussen haakjes aangegeven.

Resultaten  
per  
habitatype  
(mol/ha/j)

Veluwe

Habitatype	Hectare met hoogste verschil			Ontwikkelingsruimte beschikbaar?
	Situatie 1	Situatie 2	Verskil *	
H9120 Beuken-eikenbossen met hulst	0,04	>0,05	+ 0,01	
Lg13 Bos van arme zandgronden	0,04	>0,05	+ 0,01	
Lg14 Eiken- en beukenbos van lemige zandgronden	0,04	>0,05	+ 0,01	
L4030 Droge heiden	0,05	0,06	+ 0,01	
H9190 Oude eikenbossen	0,04	>0,05	+ 0,01	
ZGLg14 Eiken- en beukenbos van lemige zandgronden	0,04	>0,05	+ 0,01	
ZGLg13 Bos van arme zandgronden	0,04	>0,05	+ 0,01	
H4030 Droge heiden	>0,05	>0,05	+ 0,00	
Lg09 Droog struisgrasland	>0,05	>0,05	+ 0,00	
ZGL4030 Droge heiden	0,06	0,07	+ 0,00	
H2330 Zandverstuivingen	0,05	>0,05	+ 0,00	
H3160 Zure vennen	0,05	>0,05	+ 0,00	
H2310 Stuifzandheiden met struikhei	0,06	0,06	+ 0,00	
ZGLg01 Permanente bron & Langzaam stromende bovenloop	>0,05	>0,05	+ 0,00	
H5130 Jeneverbesstruwelen	>0,05	>0,05	+ 0,00	
H91EoC Vochtige alluviale bossen (beekbegeleidende bossen)	>0,05	>0,05	+ 0,00	

Habitatype	Hectare met hoogste verschil			Ontwikkelings- ruimte beschikbaar?
	Situatie 1	Situatie 2	Verskil *	
ZGLg09 Droog struisgrasland	0,06	0,06	+ 0,00	
H4010A Vochtige heiden (hogere zandgronden)	>0,05	>0,05	+ 0,00	
H6230vka Heischrale graslanden, vochtig kalkarm	>0,05	>0,05	+ 0,00	

## Rijntakken

Habitattype	Hectare met hoogste verschil			Ontwikkelings- ruimte beschikbaar?
	Situatie 1	Situatie 2	Verskil *	
ZGLg11 Kamgrasweide & Bloemrijk weidevogelgrasland van het rivieren- en zeekleigebied	0,08	0,09	+ 0,01	
Lg11 Kamgrasweide & Bloemrijk weidevogelgrasland van het rivieren- en zeekleigebied	0,05	>0,05	+ 0,00	
ZGLg08 Nat, matig voedselrijk grasland	0,13	0,13	+ 0,00	
ZGLg07 Dotterbloemgrasland van veen en klei	0,13	0,13	+ 0,00	
Lg07 Dotterbloemgrasland van veen en klei	0,07	0,07	+ 0,00	
Lg08 Nat, matig voedselrijk grasland	0,07	0,07	+ 0,00	
ZGLg02 Geïsoleerde meander en petgat	0,07	0,08	+ 0,00	
H6510A Glanshaver- en vossenstaarthooilanden (glanshaver)	0,07	0,08	+ 0,00	
Lg02 Geïsoleerde meander en petgat	0,08	0,08	+ 0,00	
H91Fo Droge hardhoutoibossen	0,08	0,08	+ 0,00	
ZGH3150baz Meren met krabbenscheer en fonteinkruiden, buiten afgesloten zeearmen	>0,05	0,06	+ 0,00	



### Lingegebied & Diefdijk-Zuid

Habitatype	Hectare met hoogste verschil			Ontwikkelingsruimte beschikbaar?
	Situatie 1	Situatie 2	Vershil *	
H9999:70 Habitatype onbekend/onzeker KDW op basis meest kritische aangewezen type (H7230)	0,18	0,18	+ 0,01	
H91EoC Vochtige alluviale bossen (beekbegeleidende bossen)	0,18	0,18	+ 0,01	
H91EoB Vochtige alluviale bossen (essen-iepenbossen)	>0,05	>0,05	+ 0,00	
H7230 Kalkmoerassen	>0,05	>0,05	+ 0,00	

### Kolland & Overlangbroek

Habitatype	Hectare met hoogste verschil			Ontwikkelingsruimte beschikbaar?
	Situatie 1	Situatie 2	Vershil *	
H91EoC Vochtige alluviale bossen (beekbegeleidende bossen)	0,14	0,14	+ 0,00	

Oostelijke Vechtplassen

Habitatype	Hectare met hoogste verschil			Ontwikkelingsruimte beschikbaar?
	Situatie 1	Situatie 2	Verskil *	
ZGH91Do Hoogveenbossen	0,07	0,08	+ 0,00	
H91Do Hoogveenbossen	0,07	0,08	+ 0,00	
H3150baz Meren met krabbenscheer en fonteinkruiden, buiten afgesloten zearmen	0,08	0,08	+ 0,00	
Lg05 Grote-zeggenmoeras	0,08	0,08	+ 0,00	
ZGH3150baz Meren met krabbenscheer en fonteinkruiden, buiten afgesloten zearmen	0,08	0,08	+ 0,00	
ZGH7140B Overgangs- en trilvenen (veenmosrietlanden)	0,08	0,08	+ 0,00	
ZGH3140lv Kranswierwateren, in laagveengebieden	0,07	0,07	+ 0,00	
H3140lv Kranswierwateren, in laagveengebieden	0,06	0,06	+ 0,00	
H7140B Overgangs- en trilvenen (veenmosrietlanden)	0,08	0,08	+ 0,00	
H7140A Overgangs- en trilvenen (trilvenen)	0,08	0,08	+ 0,00	
H7210 Galigaanmoerassen	0,08	0,08	+ 0,00	
H9999:95 Habitatype onbekend/onzeker KDW op basis meest kritische aangewezen type (H3140)	0,05	>0,05	+ 0,00	
ZGH7140A Overgangs- en trilvenen (trilvenen)	0,05	>0,05	+ 0,00	
ZGH6410 Blauwgraslanden	0,07	0,07	+ 0,00	





Habitattype	Hectare met hoogste verschil			Ontwikkelingsruimte beschikbaar?
	Situatie 1	Situatie 2	Vershil *	
H4010B Vochtige heiden (laagveengebied)	>0,05	>0,05	+ 0,00	

## Naardermeer

Habitattype	Hectare met hoogste verschil			Ontwikkelingsruimte beschikbaar?
	Situatie 1	Situatie 2	Vershil *	
H91Do Hoogveenbossen	>0,05	>0,05	+ 0,00	
Lg05 Grote-zeggenmoeras	>0,05	>0,05	+ 0,00	
ZGH3150baz Meren met krabbenscheer en fonteinkruiden, buiten afgesloten zeearmen	>0,05	0,06	+ 0,00	
H3150baz Meren met krabbenscheer en fonteinkruiden, buiten afgesloten zeearmen	0,06	0,06	+ 0,00	
H7140B Overgangs- en trilvenen (veenmosrietlanden)	0,05	>0,05	+ 0,00	
H7140A Overgangs- en trilvenen (trilvenen)	0,05	>0,05	+ 0,00	

## Uiterwaarden Lek

Habitattype	Hectare met hoogste verschil			Ontwikkelingsruimte beschikbaar?
	Situatie 1	Situatie 2	Vershil *	
H6510A Glanshaver- en vossenstaarthooilanden (glanshaver)	0,06	0,06	+ 0,00	
H6120 Stroomdalgraslanden	0,06	0,06	+ 0,00	

## Binnenveld

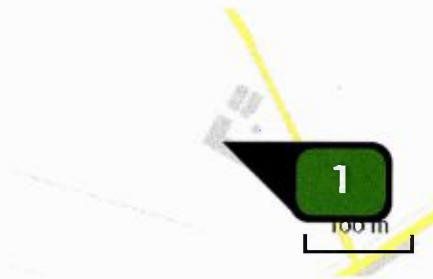
Habitattype	Hectare met hoogste verschil			Ontwikkelingsruimte beschikbaar?
	Situatie 1	Situatie 2	Vershil *	
H7140A Overgangs- en trilvenen (trilvenen)	0,06	0,06	+ 0,00	

 Ontwikkelingsruimte beschikbaar

 Geen ontwikkelingsruimte beschikbaar

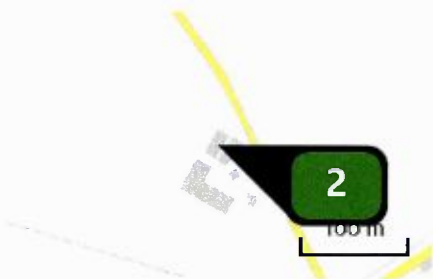
\* Als de hoogste depositietoename plaatsvindt op een hexagoon waar géén sprake is van een (naderende) stikstofoverbelasting, dan is de hoogste toename op een hexagoon met wel een (naderende) stikstofoverbelasting tussen haakjes aangegeven.

Emissie  
(per bron)  
VERGUND



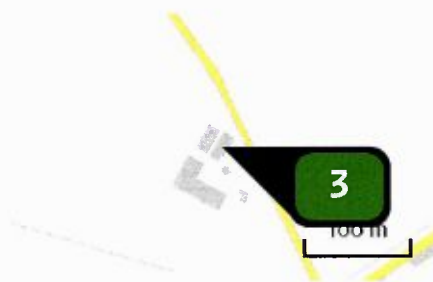
Naam **V. rundveestal**  
 Locatie (X,Y) **142593, 447918**  
 Uitstoothoogte **5,4 m**  
 Warmteinhoud **0,000 MW**  
 NH<sub>3</sub> **752,35 kg/j**

Dier	RAV code	Omschrijving	Aantal dieren	Stof	Emissiefactor (kg/dier/j)	Emissie
	A 1.100	overige huisvestingssystemen (Rundvee; melk- en kalfkoeien ouder dan 2 jaar) (Overig)	57	NH <sub>3</sub>	13,000	<del>741,00 kg/j</del>
	PAS 2015.08-01	Beweiden ten minste 720 uur in een kalenderjaar- 5% emissiereductie		NH <sub>3</sub>		703,95 kg/j
	A 3.100	overige huisvestingssystemen (Rundvee; vrouwelijk jongvee tot 2 jaar) (Overig)	11	NH <sub>3</sub>	4,400	48,40 kg/j



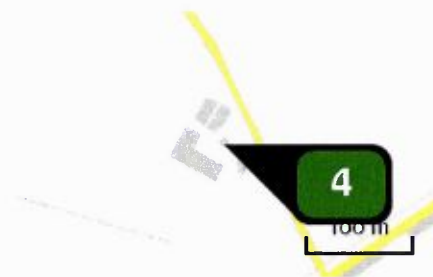
Naam **VIII. rundveestal**  
 Locatie (X,Y) **142608, 447958**  
 Uitstoothoogte **5,0 m**  
 Warmteinhoud **0,000 MW**  
 NH<sub>3</sub> **264,00 kg/j**

Dier	RAV code	Omschrijving	Aantal dieren	Stof	Emissiefactor (kg/dier/j)	Emissie
	A 3.100	overige huisvestingssystemen (Rundvee; vrouwelijk jongvee tot 2 jaar) (Overig)	60	NH <sub>3</sub>	4,400	264,00 kg/j



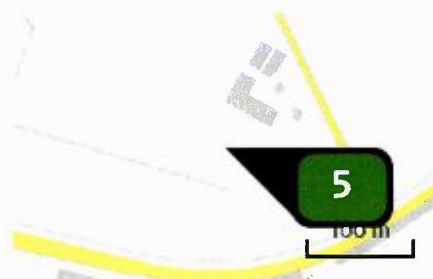
Naam **X. jongveestal**  
 Locatie (X,Y) **142620, 447952**  
 Uitstoothoogte **6,1 m**  
 Warmteinhoud **0,000 MW**  
 NH<sub>3</sub> **132,00 kg/j**

Dier	RAV code	Omschrijving	Aantal dieren	Stof	Emissiefactor (kg/dier/j)	Emissie
	A 3.100	overige huisvestingssystemen (Rundvee; vrouwelijk jongvee tot 2 jaar) (Overig)	30	NH <sub>3</sub>	4,400	132,00 kg/j



Naam **XII paardenstal**  
 Locatie (X,Y) **142624, 447928**  
 Uitstoothoogte **5,5 m**  
 Warmteinhoud **0,000 MW**  
 NH<sub>3</sub> **15,00 kg/j**

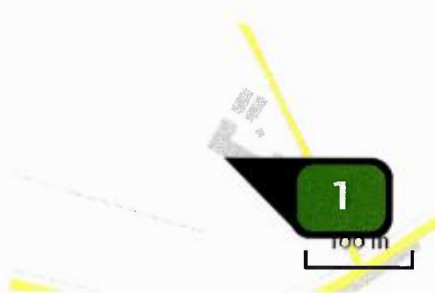
Dier	RAV code	Omschrijving	Aantal dieren	Stof	Emissiefactor (kg/dier/j)	Emissie
	K 1.100	overige huisvestingssystemen (Paarden; volwassen paarden (3 jaar en ouder)) (Overig)	3	NH <sub>3</sub>	5,000	15,00 kg/j



Naam **XX. rundveestal**  
 Locatie (X,Y) **142573, 447875**  
 Uitstoothoogte **10,6 m**  
 Warmteinhoud **0,000 MW**  
 NH<sub>3</sub> **944,30 kg/j**

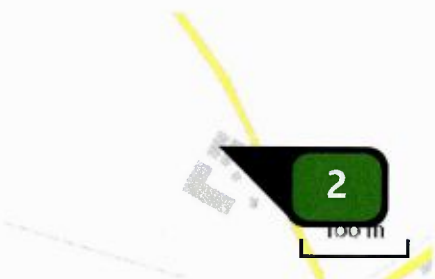
Dier	RAV code	Omschrijving	Aantal dieren	Stof	Emissiefactor (kg/dier/j)	Emissie
	AFW	A1.14 met beweiden	142	NH <sub>3</sub>	6,650	944,30 kg/j

Emissie  
(per bron)  
AANVRAAG



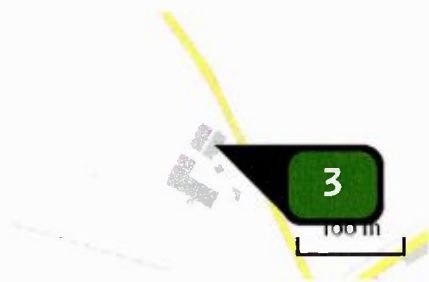
Naam **V. rundveestal**  
 Locatie (X,Y) **142590, 447907**  
 Uitstoothoogte **10,8 m**  
 Warmteinhoud **0,000 MW**  
 NH<sub>3</sub> **1.661,70 kg/j**

Dier	RAV code	Omschrijving	Aantal dieren	Stof	Emissiefactor (kg/dier/j)	Emissie
	A 1.100	overige huisvestingssystemen (Rundvee; melk- en kalfkoeien ouder dan 2 jaar) (Overig)	62	NH <sub>3</sub>	13,000	806,00 kg/j
	PAS 2015.08-01	Beweiden ten minste 720 uur in een kalenderjaar- 5% emissiereductie		NH <sub>3</sub>		765,70 kg/j
	AFW	A 1.21	128	NH <sub>3</sub>	7,000	896,00 kg/j



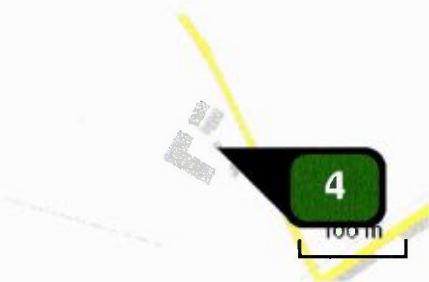
Naam **VIII. rundveestal**  
 Locatie (X,Y) **142608, 447958**  
 Uitstoothoogte **5,0 m**  
 Warmteinhoud **0,000 MW**  
 NH<sub>3</sub> **246,40 kg/j**

Dier	RAV code	Omschrijving	Aantal dieren	Stof	Emissiefactor (kg/dier/j)	Emissie
	A 3.100	overige huisvestingssystemen (Rundvee; vrouwelijk jongvee tot 2 jaar) (Overig)	56	NH <sub>3</sub>	4,400	246,40 kg/j



Naam **X. jongveestal**  
 Locatie (X,Y) **142620, 447952**  
 Uitstoothoogte **6,1 m**  
 Warmteinhoud **0,000 MW**  
 NH3 **176,00 kg/j**

Dier	RAV code	Omschrijving	Aantal dieren	Stof	Emissiefactor (kg/dier/j)	Emissie
	A 3.100	overige huisvestingssystemen (Rundvee; vrouwelijk jongvee tot 2 jaar) (Overig)	40	NH3	4,400	176,00 kg/j



Naam **XII paardenstal**  
 Locatie (X,Y) **142624, 447928**  
 Uitstoothoogte **5,5 m**  
 Warmteinhoud **0,000 MW**  
 NH3 **15,00 kg/j**

Dier	RAV code	Omschrijving	Aantal dieren	Stof	Emissiefactor (kg/dier/j)	Emissie
	K 1.100	overige huisvestingssystemen (Paarden; volwassen paarden (3 jaar en ouder)) (Overig)	3	NH3	5,000	15,00 kg/j

**Disclaimer**

De initiatiefnemer is zelf verantwoordelijk voor de kwaliteit van de projectinvoer en de aanvraag wordt getoetst door het bevoegd gezag. De eigenaar van AERIUS aanvaardt geen aansprakelijkheid voor de inhoud van de door de gebruiker aangeboden informatie. AERIUS is een geregistreerd handelsmerk in Europa. Alle rechten die niet expliciet worden verleend, zijn voorbehouden.

**Rekenbasis**

Deze berekening is tot stand gekomen op basis van:

AERIUS            versie 2016L\_20180926\_2a474e88d4

Database        versie 2016L\_20170828\_c3f058foof

Voor meer informatie over de gebruikte methodiek en data zie:

<https://www.aerius.nl/nl/factsheets/uitleg>

