

Situatietekening

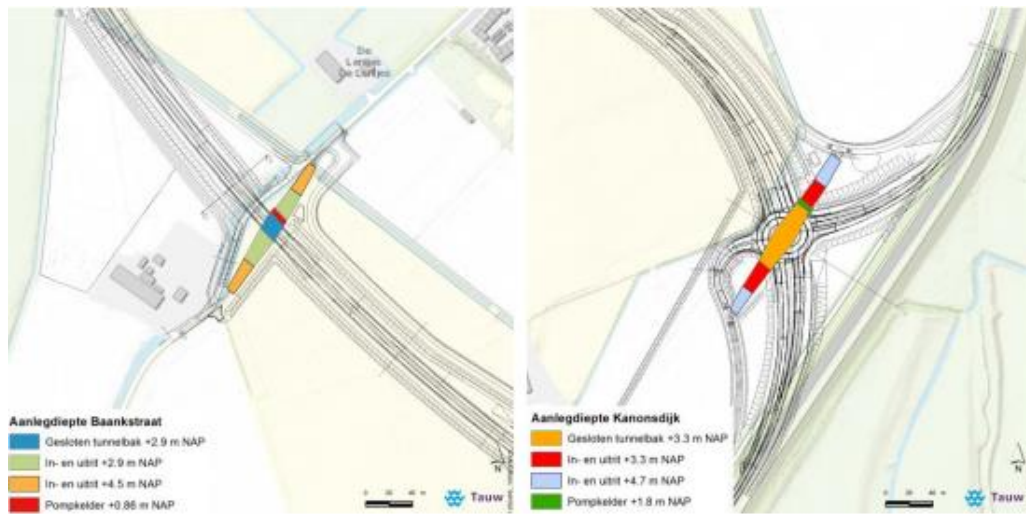
Behorende bij de vergunning van 2 onderdoorgangen aan de Baankstraat en Kanonsdijk (middels een turborotonde) te Zutphen

Situatietekening:



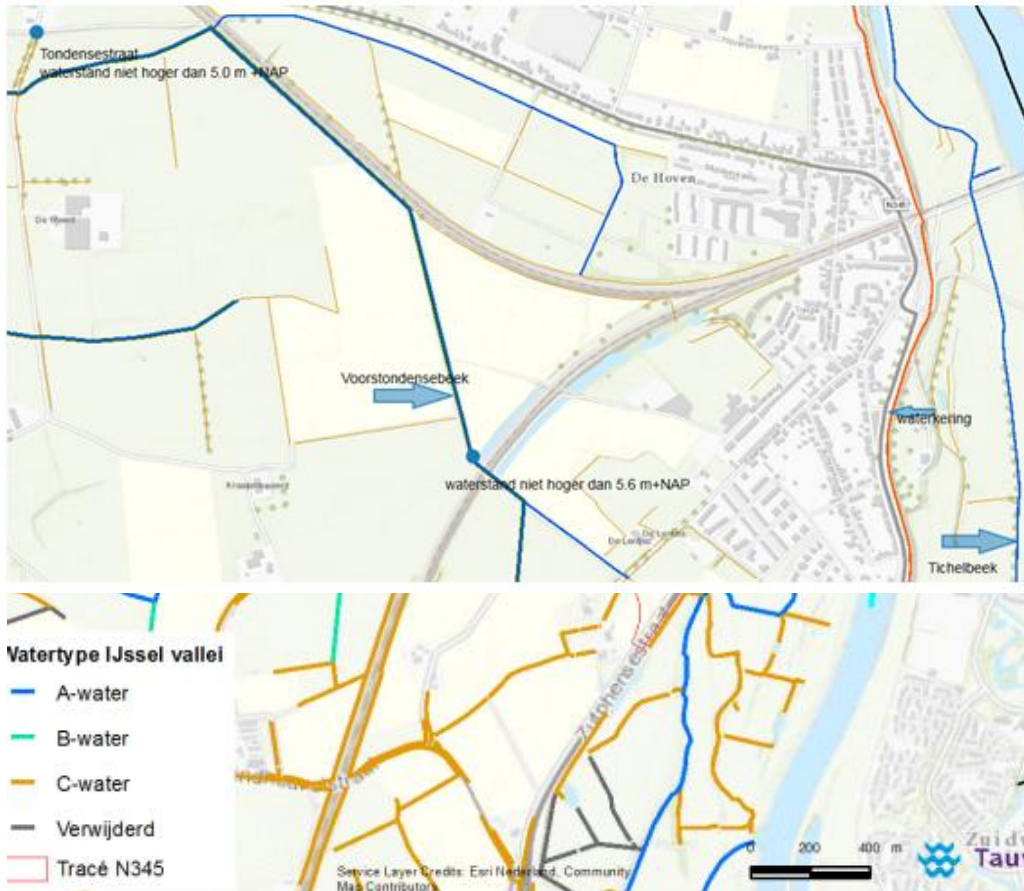
Figuur 1.1 Situering nieuwe rondweg N345 ten zuiden van De Hoven

Aanlegdieptes onderdoorgangen Baankstraat en Kanonsdijk :



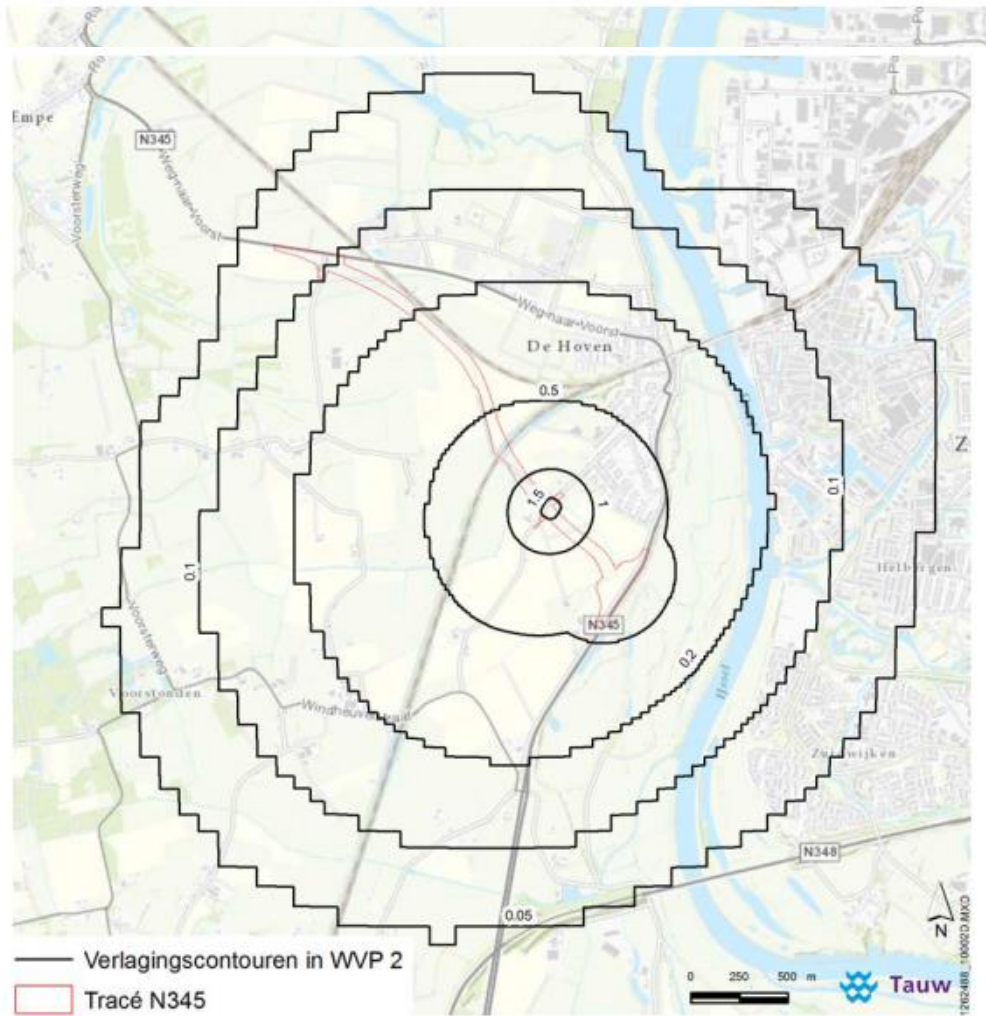
Figuur 3.1 Aanlegdieptes voor de tunnel bij de Baankstraat (links) en de tunnel bij de Kanonsdijk (rechts)

Lozingspunten:



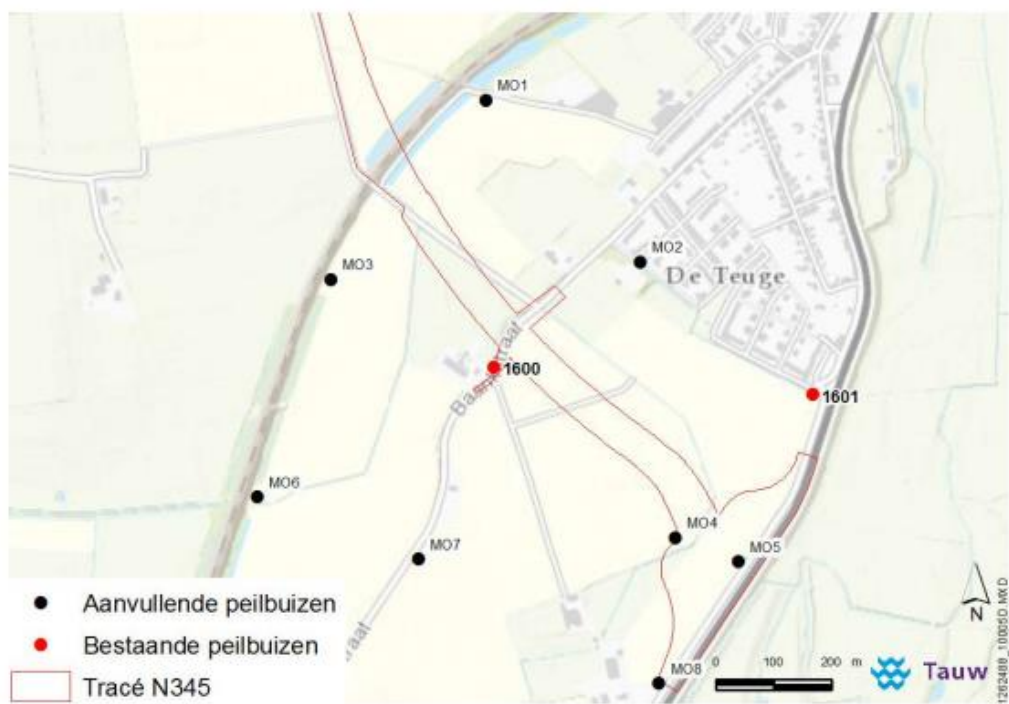
guur 2.5 Overzicht watersysteem De Hoven (bron: waterschap Vallei en Veluwe)

Verlagingscontouren bij GHG:



Figuur 4.2 Hydrologisch invloedsgebied in het tweede watervoerend pakket (incl. spanningsbemaling)

Minimale monitoring met verdere aanvullingen zoals omschreven in de diverse voorschriften:



Fiaur 6.1 Locatie peilbuizen (indicatief) voor effecten monitorina