

LEGENDA

Plangebied



plangrens

Bestemmingen

Enkelbestemmingen



Tuin



Wonen

Dubbelbestemmingen



Waarde - Archeologie 7

Bouwvlakken



bouwvlak

Bouwaanduidingen

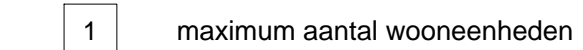


specifieke bouwaanduiding - dubbele woning

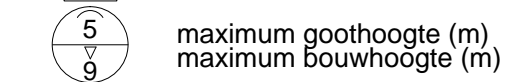


specifieke bouwaanduiding - vrijstaande woning

Maatvoeringen




maximum aantal wooneenheden



maximum goothoogte (m)
maximum bouwhoogte (m)

Figuren



gevellijn

verklaring



ondergrond

Bestemmingsplan "Het Veldje ong. Horst" Gemeente Horst aan de Maas

idn: NL.IMRO.HOHETVELDJEONG-BPV1

datum: 17-01-2019

schaal: 1:500

kaartblad: 1 van 1

formaat: A3

status: vastgesteld