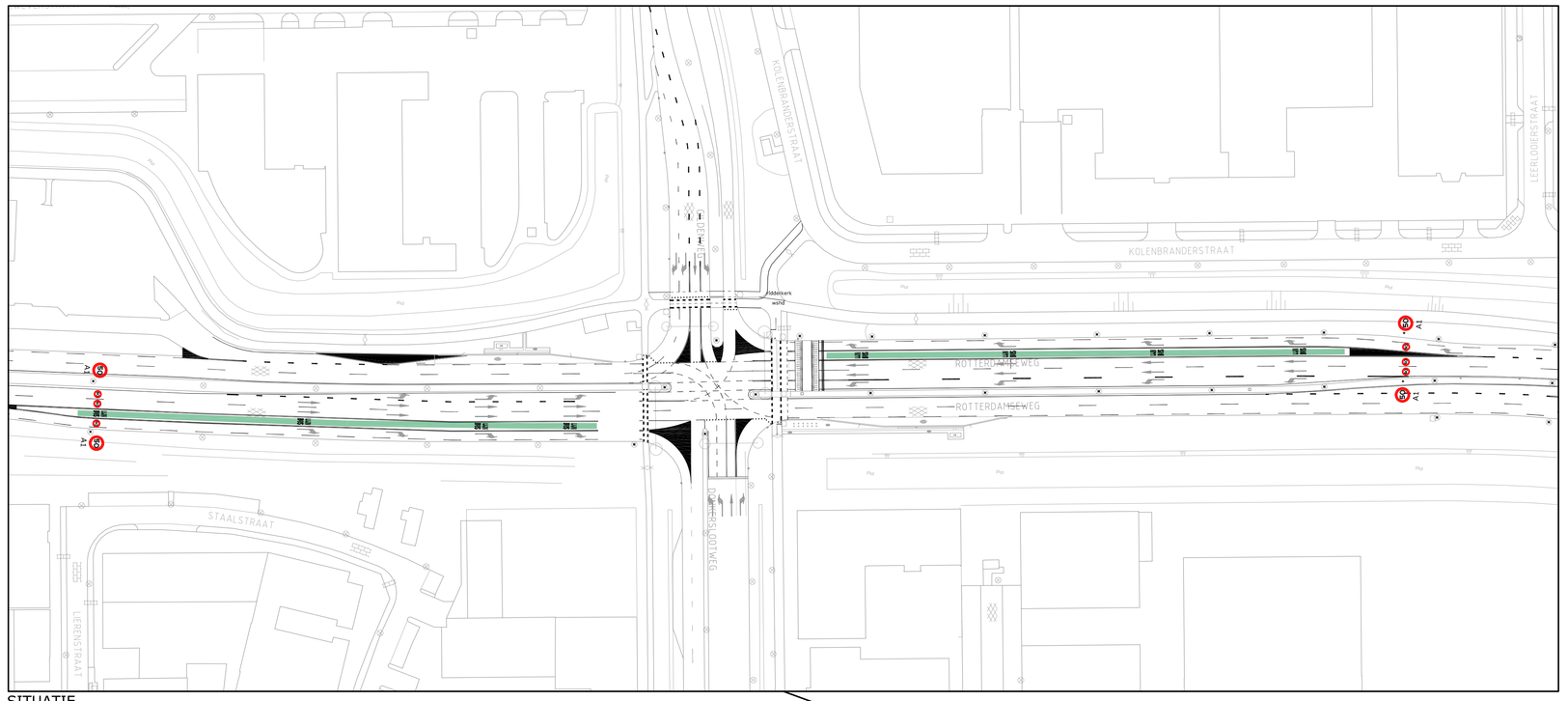

SITUATIE
SCHAAL 1:1000

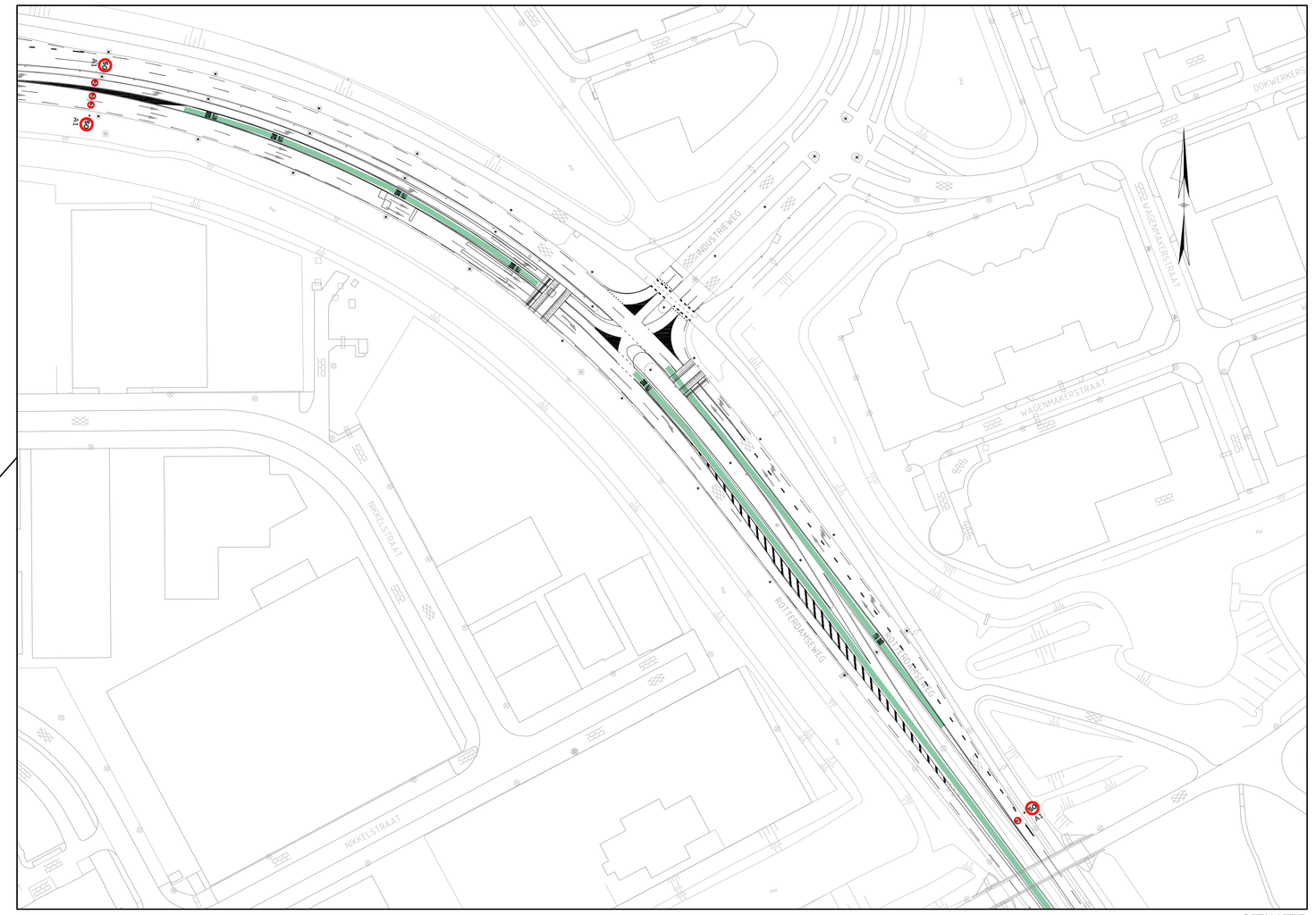

SITUATIE
SCHAAL 1:1000

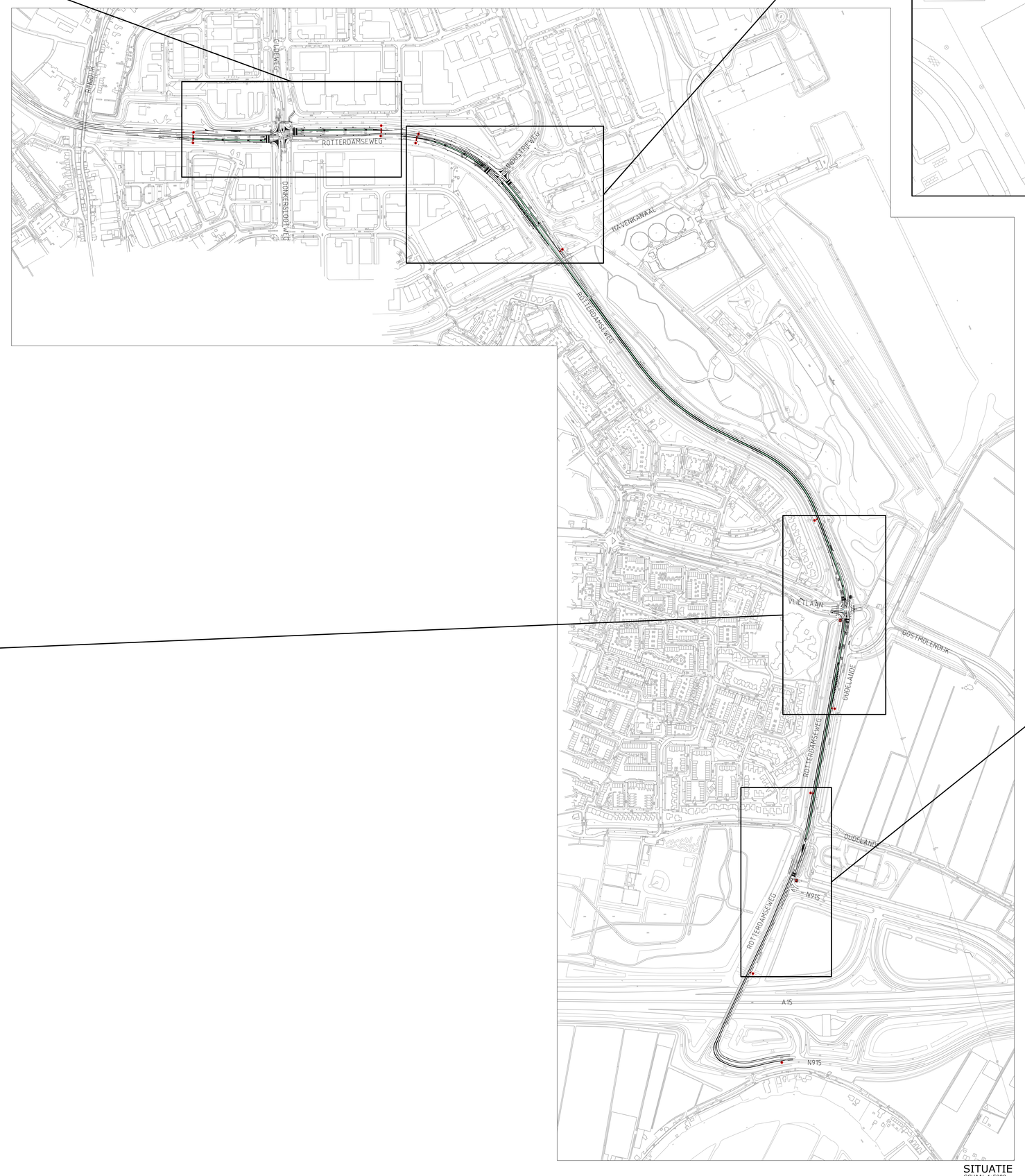

SITUATIE
SCHAAL 1:5000

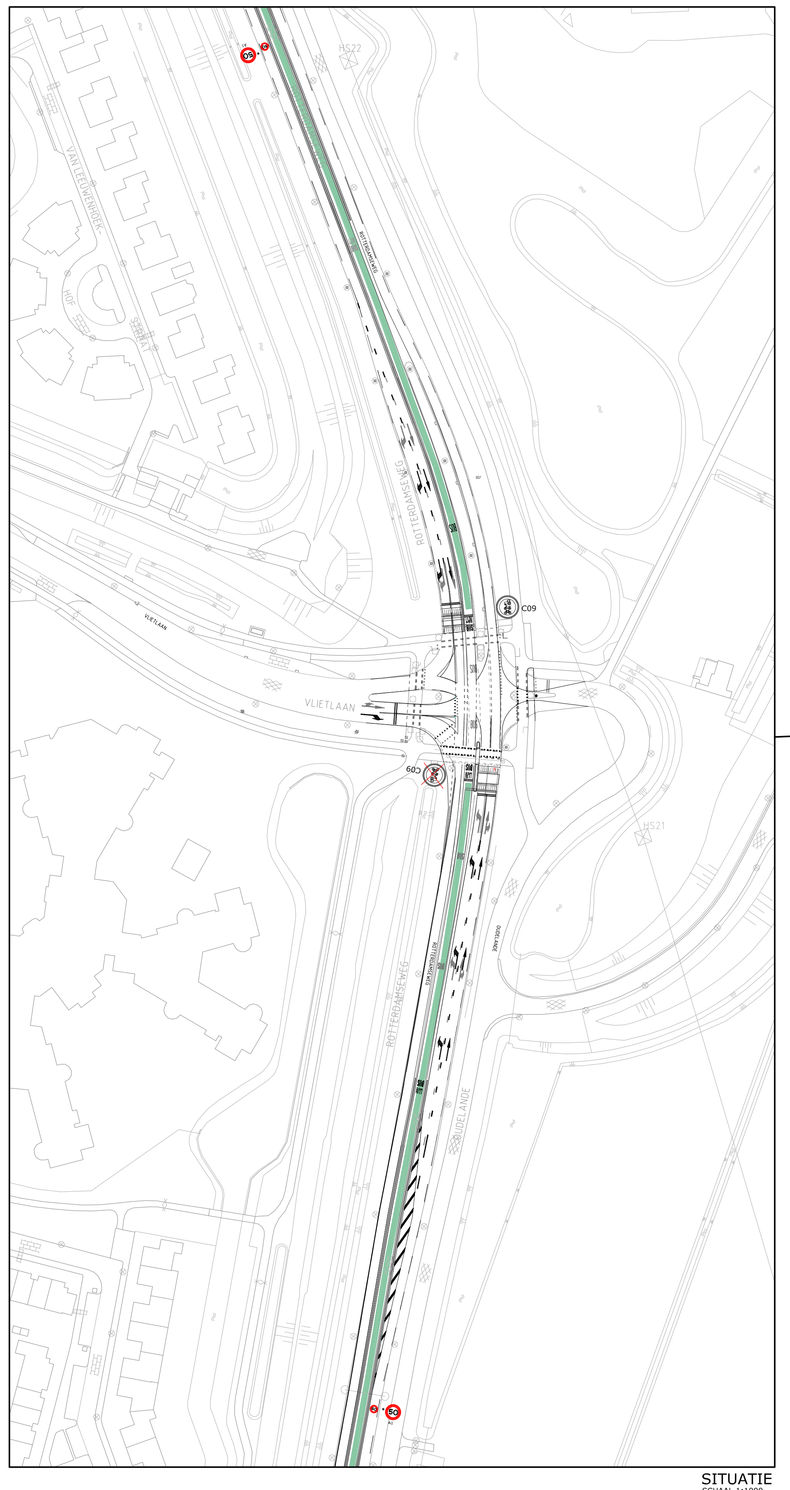

SITUATIE
SCHAAL 1:1000

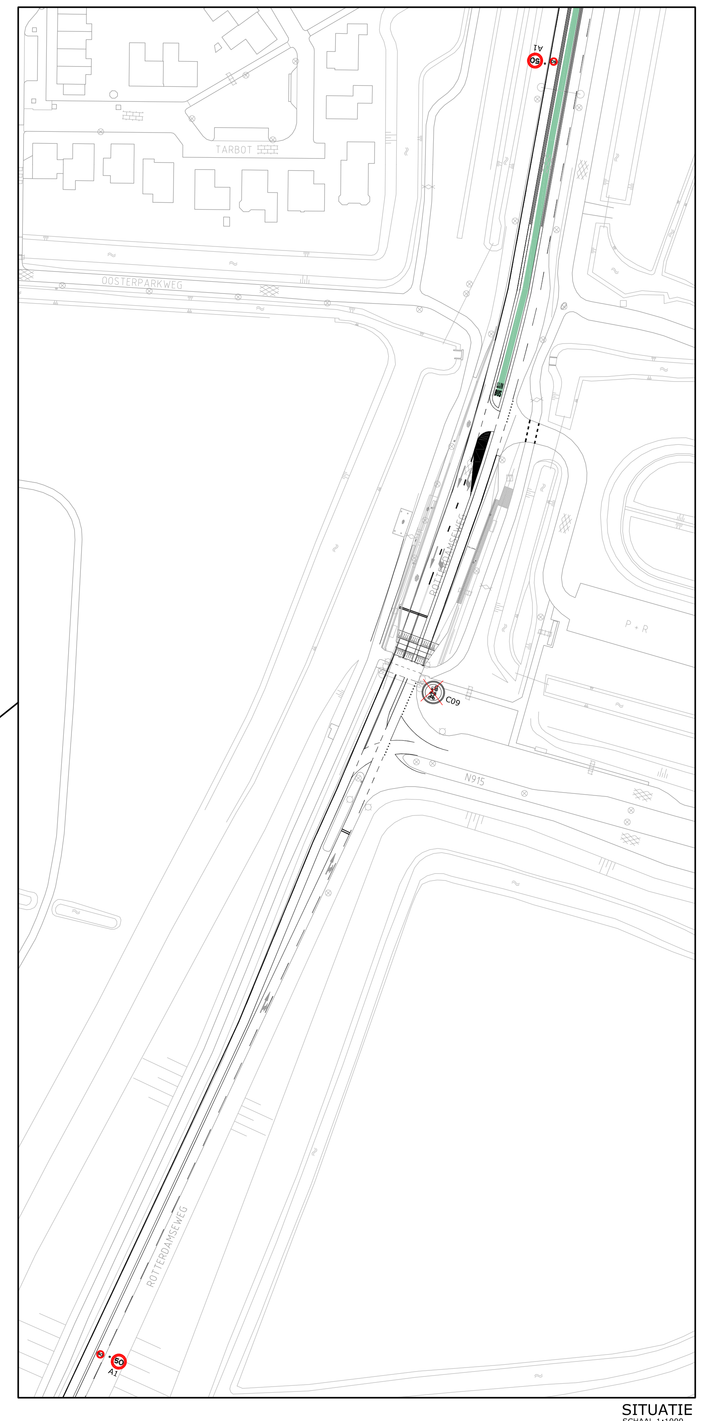

SITUATIE
SCHAAL 1:1000

LEGENDA :

- BESTAANDE SITUATIE
- NIEUWE SITUATIE
- INSTELLEN LIJN BUSBAAN I.P.V. BUSBAAN
- INSTELLEN MAXIMUM SNELHEID VAN 50 KM/H, D.M.V. PLAATSEN BORD A1

ROTTERDAMSEWEG RIDDERKERK

TUSSEN RINGDIJK EN AANSLUITING A15

VERKEERSBESLUIT LIJNBUSBAAN EN MAX 50 T.H.V. KRUISPUNTEN

Versie : 27-02-2019	Formaat : A0
Schaal : 1:5000 1:1000	Behoort bij :
Project :	Referentie : 18811A03
Blad 1 van 1	Auteur : MARBE

waterschap Hollandse Delta

Handelsweg 100 Postbus 4103 2980 GC RIDDERKERK
tel. 088 - 974 30 00 fax 088 - 974 30 01 www.wshd.nl Info@wshd.nl

Topografische ondergrond (c) Topografische Dienst Kadaster, Emmen