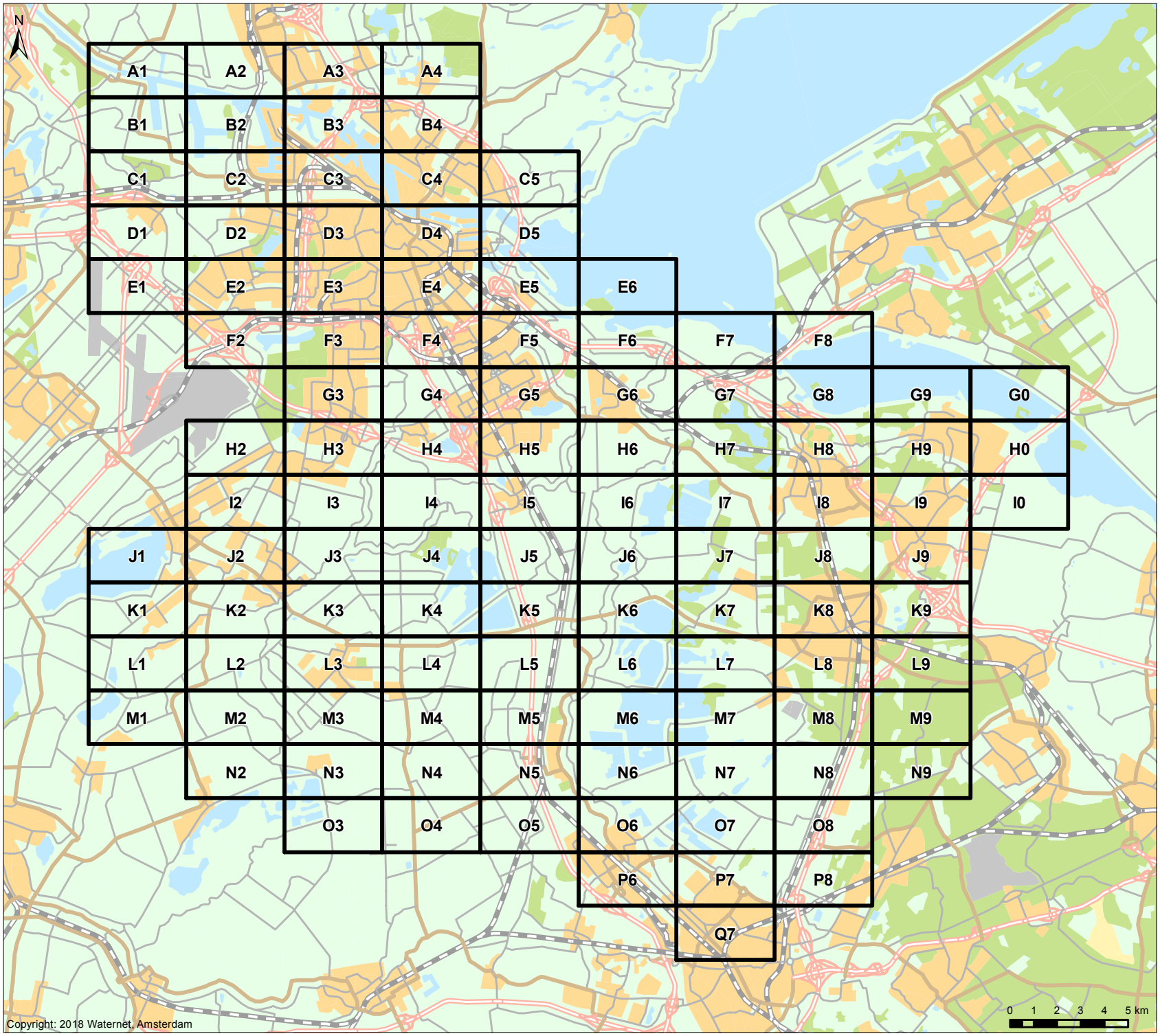

Copyright: 2018 Waternet, Amsterdam

OVERZICHT LEGGERKAARTEN 2018

LEGGER VOOR PRIMAIRE WATEREN EN DAARIN AANWEZIGE WERKEN VAN HET WATERSCHAP AMSTEL, GOOI EN VECHT

Verklaring

- Kaartbladindeling Legger
- Bebouwing
- Vliegveld
- Bos
- Zand
- Water
- Overig

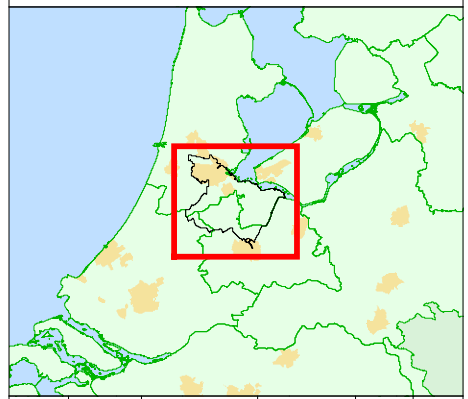

Cartograaf:	Datum eerste versie:	Opdrachtgever:	Opdrachtnr:	Controleur:	Status kaart:
TB	07-11-2018	PB	2875	TH	Definitief

Laatste wijziging	Datum laatste versie:	Projectleider:	Formaat:	Schaal:	Kaartnummer:	Blader:
-	-	P. van Buuren	A4	1:220.000	IB20180110v	0

waterschap amstel gooi en vecht

Bezoekadres:
Korte Ouderkerkerdijk 7
1096 AC Amsterdam
Tel. 0900-9394

Kaart 1

Schaal 1:5.000

ONDERHOUDSVERPLICHTINGEN & ONDERHOUDSPLICHTIGEN

Kaart 2 – drijfvuil verwijderen

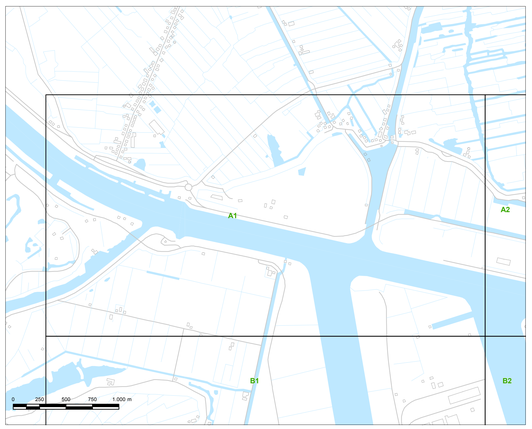

Kaart 3 – maaien

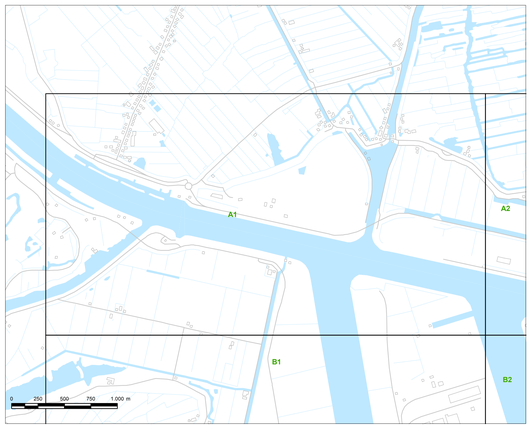

Kaart 4 – baggeren

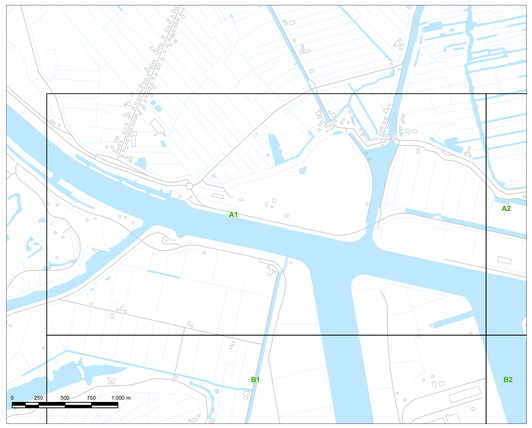

Kaart 5 – kunstwerken

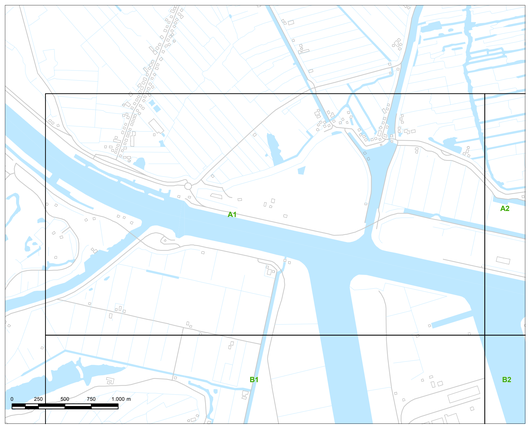

LEGGERKAARTEN 2018
LEGGER VOOR PRIMAIRE WATEREN EN DAARIN AANWEZIGE WERKEN VAN HET WATERSCHAP AMSTEL, GOOI EN VECHT

Deellegger als bedoeld in Artikel 78, tweede lid van de Waterschapswet en als in Artikel 5.1 van de Waterwet.

Vastgesteld door het Algemeen bestuur van het Waterschap Amstel, Gooi en Vecht bij besluit Z18.0Xxxxx, xx november 2018

Drs. H.J. Kelderman
secretaris-directeur

G.M. van den Top
dijkgraaf

Waterschapslegger
Op grond van artikel 78, tweede lid van de Waterschapswet stelt het algemeen bestuur van het Waterschap de legger vast waarin de onderhoudsplichtigen en onderhoudsverplichtingen worden aangewezen. In deze legger worden de onderhoudsplichtigen en onderhoudsverplichtingen in de primaire watergangen en de daarin aanwezige werken vastgelegd. Conform de verplichting van artikel 5.1 Waterwet is in de legger tevens omschreven waaraan deze primaire watergangen, zijnde waterstaatswerken, naar ligging, vorm, afmeting en constructie moeten voldoen door middel van het vastleggen van de ligging en dwarsprofielen. De uitvoerende organisatie Waternet stelt de legger op en beheert de legger.

In paragraaf 3.1 van de Keur van het Waterschap Amstel, Gooi en Vecht (hierna de Keur AGV 2017) staat beschreven wie onderhoudsplichtig is:
degenen die in de legger daartoe zijn aangewezen, tenzij anders is bepaald in een ontheffing of overeenkomst met het Waterschap. Voor zover niet in de legger of op andere wijze een onderhoudsplichtige is aangewezen gelden de aanwijzingen in de Keur.
De onderhoudsverplichtingen zijn in principe vastgelegd in paragraaf 3.1 van de Keur AGV 2017. In deze legger en bijbehorende kaarten is in afwijking van de algemene bepalingen in de Keur AGV 2017 een aantal specifieke onderhoudsverplichtingen en onderhoudsplichtigen aangewezen. Daarnaast is een afmeting bepaald voor de beschermingszone bij primaire wateren in stedelijk gebied.

Leggerbepalingen

Artikel 1 Onderhoud waterdiepte
De primaire watergangen worden onderhouden op de afmetingen zoals deze in de bijlage van de kaart zijn aangegeven. Hierbij is de waterdiepte gerelateerd aan het winterpeil zoals deze in het vigerende peilbesluit van kracht is.

Artikel 2 Werken
Schoonhouden van het doorstroomprofiel bij duikers, sifons, sluizen en bruggen in primaire watergangen doet het Waterschap, tenzij dit expliciet berust bij een andere partij.

Artikel 3 Beschermingszones
De beschermingszone in stedelijk gebied waar de oeverlijn wordt begrensd door beschoeiing/kade is 0,40 meter breed.

Artikel 4 Citeertitel
Deze legger kan worden aangehaald als: legger voor primaire wateren en daarin aanwezige werken van het Waterschap Amstel, Gooi en Vecht.

Vastgesteld door het algemeen bestuur van het Waterschap Amstel, Gooi en Vecht
in de openbare vergadering van (DATUM VASTSTELLING)

LEGENDA

Wateren

- Leggervak Legger 2018
- 2130_550 Nummer leggervak

Kunstwerken

- Brug
- Coupure
- Duiker
- Vaste dam
- Gemaal
- Keerwand
- Sluis
- Syphon
- Stuw

Onderhoudsplichtigen

- Gemeente / Stadsdeel
- Natuurbeschermingsorganisatie
- Nederlandse Spoorwegen
- Plas- of Recreatieschap
- Provincie
- Rijk
- Waterschap
- Overige

Overige topografie

- Bebouwing & wegen
- Water

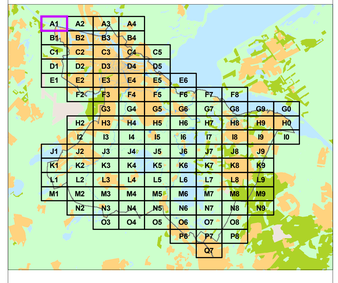

waterschap amstel gooi en vecht

Sector Watersysteem

Vastgesteld

Postbus 94370
1090 GJ Amsterdam

Kaartblad: **A1**

Datum: 09-11-2018	Formaat: A0	Kaartnummer: IB20180110v_ 1

Kaart 1

Schaal 1:5.000

LEGGERKAARTEN 2018
LEGGER VOOR PRIMAIRE WATEREN EN DAARIN AANWEZIGE WERKEN VAN HET WATERSCHAP AMSTEL, GOOI EN VECHT

Deellegger als bedoeld in Artikel 78, tweede lid van de Waterschapswet en als in Artikel 5.1 van de Waterwet.

Vastgesteld door het Algemeen bestuur van het Waterschap Amstel, Gooi en Vecht bij besluit Z18.0Xxxxx, xx november 2018

Drs. H.J. Kelderman
secretaris-directeur

G.M. van den Top
dijkgraaf

Waterschapslegger
Op grond van artikel 78, tweede lid van de Waterschapswet stelt het algemeen bestuur van het Waterschap de legger vast waarin de onderhoudsplichtigen en onderhoudsverplichtingen worden aangewezen. In deze legger worden de onderhoudsplichtigen en onderhoudsverplichtingen in de primaire watergangen en de daarin aanwezige werken vastgelegd. Conform de verplichting van artikel 5.1 Waterwet is in de legger tevens omschreven waaraan deze primaire watergangen, zijnde waterstaatswerken, naar ligging, vorm, afmeting en constructie moeten voldoen door middel van het vastleggen van de ligging en dwarsprofielen. De uitvoerende organisatie Waternet stelt de legger op en beheert de legger.

In paragraaf 3.1 van de Keur van het Waterschap Amstel, Gooi en Vecht (hierna de Keur AGV 2017) staat beschreven wie onderhoudsplichtig is:
degenen die in de legger daartoe zijn aangewezen, tenzij anders is bepaald in een ontheffing of overeenkomst met het Waterschap. Voor zover niet in de legger of op andere wijze een onderhoudsplichtige is aangewezen gelden de aanwijzingen in de Keur.
De onderhoudsverplichtingen zijn in principe vastgelegd in paragraaf 3.1 van de Keur AGV 2017. In deze legger en bijbehorende kaarten is in afwijking van de algemene bepalingen in de Keur AGV 2017 een aantal specifieke onderhoudsverplichtingen en onderhoudsplichtigen aangewezen. Daarnaast is een afmeting bepaald voor de beschermingszone bij primaire wateren in stedelijk gebied.

Leggerbepalingen

Artikel 1 Onderhoud waterdiepte
De primaire watergangen worden onderhouden op de afmetingen zoals deze in de bijlage van de kaart zijn aangegeven. Hierbij is de waterdiepte gerelateerd aan het winterpeil zoals deze in het vigerende peilbesluit van kracht is.

Artikel 2 Werken
Schoonhouden van het doorstroomprofiel bij duikers, sifons, sluizen en bruggen in primaire watergangen doet het Waterschap, tenzij dit expliciet berust bij een andere partij.

Artikel 3 Beschermingszones
De beschermingszone in stedelijk gebied waar de oeverlijn wordt begrensd door beschoeiing/kade is 0,40 meter breed.

Artikel 4 Citeertitel
Deze legger kan worden aangehaald als: legger voor primaire wateren en daarin aanwezige werken van het Waterschap Amstel, Gooi en Vecht.

Vastgesteld door het algemeen bestuur van het Waterschap Amstel, Gooi en Vecht in de openbare vergadering van (DATUM VASTSTELLING)

LEGENDA

Wateren

- Leggervak Legger 2018
- 2130_550 Nummer leggervak

Kunstwerken

- Brug
- Coupure
- Duiker
- Vaste dam
- Gemaal
- Keerwand
- Sluis
- Syphon
- Stuw

Onderhoudsplichtigen

- Gemeente / Stadsdeel
- Natuurbeschermingsorganisatie
- Nederlandse Spoorwegen
- Plas- of Recreatieschap
- Provincie
- Rijk
- Waterschap
- Overige

Overige topografie

- Bebouwing & wegen
- Water



waterschap amstel gooi en vecht

Sector Watersysteem

Vastgesteld

Postbus 94370
1090 GJ Amsterdam

Kaartblad: **A2**

Datum: 09-11-2018	Formaat: A0	Kaartnummer: IB20180110v_ 2

ONDERHOUDSVERPLICHTINGEN & ONDERHOUDSPLICHTIGEN

Kaart 2 – drijfvuil verwijderen

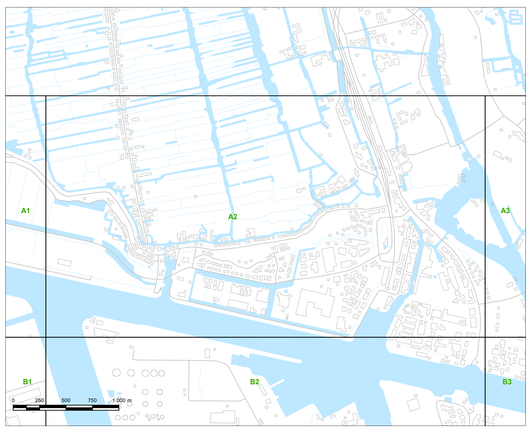

Kaart 3 – maaien

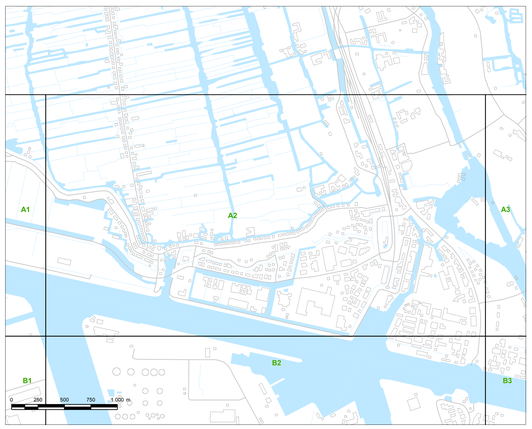

Kaart 4 – baggeren

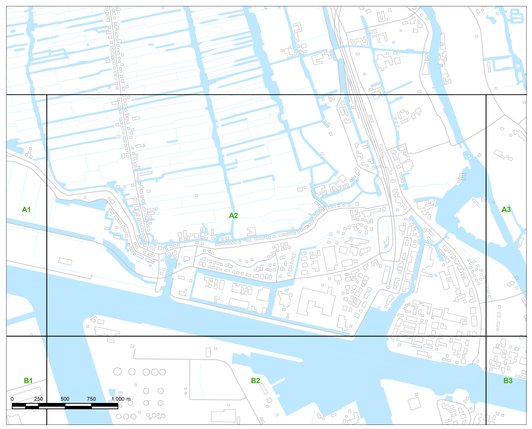

Kaart 5 – kunstwerken

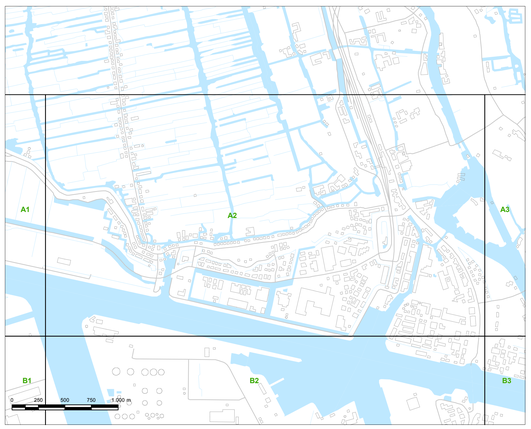

Kaart 1

Schaal 1:5.000

ONDERHOUDSVERPLICHTINGEN & ONDERHOUDSPLICHTIGEN

Kaart 2 – drijfvuil verwijderen

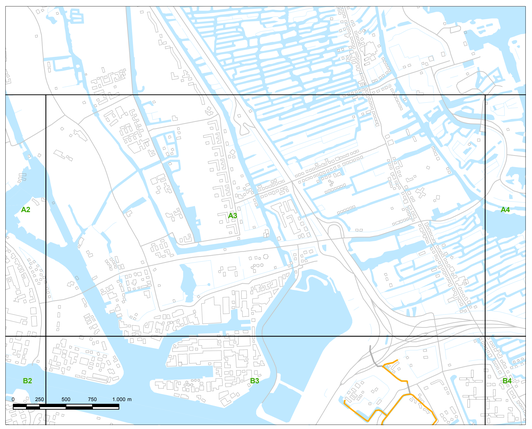

Kaart 3 – maaien

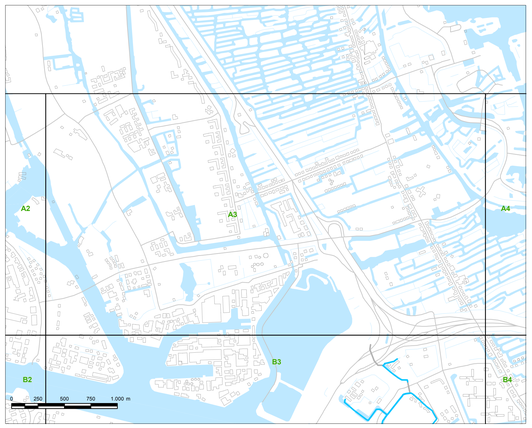

Kaart 4 – baggeren

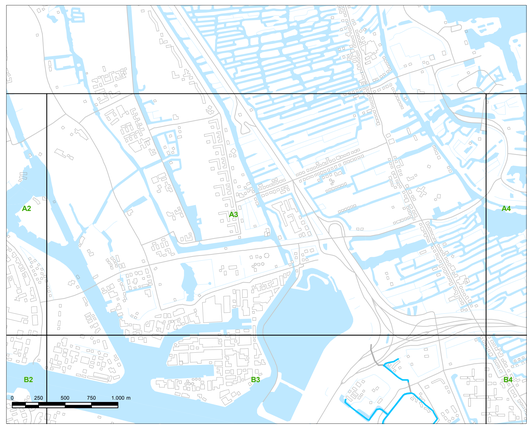

Kaart 5 – kunstwerken

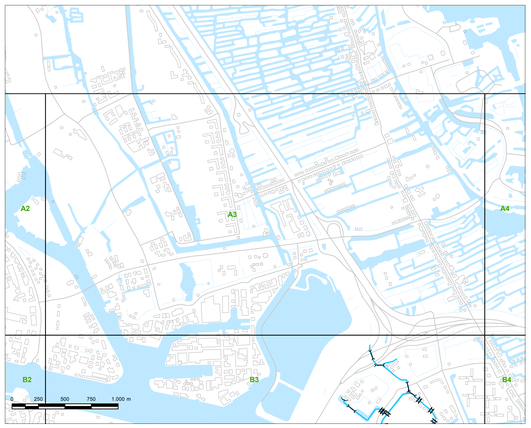

LEGGERKAARTEN 2018
LEGGER VOOR PRIMAIRE WATEREN EN DAARIN AANWEZIGE WERKEN VAN HET WATERSCHAP AMSTEL, GOOI EN VECHT

Deellegger als bedoeld in Artikel 78, tweede lid van de Waterschapswet en als in Artikel 5.1 van de Waterwet.

Vastgesteld door het Algemeen bestuur van het Waterschap Amstel, Gooi en Vecht bij besluit Z18.0Xxxxx, xx november 2018

Drs. H.J. Kelderman
secretaris-directeur

G.M. van den Top
dijkgraaf

Waterschapslegger
Op grond van artikel 78, tweede lid van de Waterschapswet stelt het algemeen bestuur van het Waterschap de legger vast waarin de onderhoudsplichtigen en onderhoudsverplichtingen worden aangewezen. In deze legger worden de onderhoudsplichtigen en onderhoudsverplichtingen in de primaire watergangen en de daarin aanwezige werken vastgelegd. Conform de verplichting van artikel 5.1 Waterwet is in de legger tevens omschreven waaraan deze primaire watergangen, zijnde waterstaatswerken, naar ligging, vorm, afmeting en constructie moeten voldoen door middel van het vastleggen van de ligging en dwarsprofielen. De uitvoerende organisatie Waternet stelt de legger op en beheert de legger.

In paragraaf 3.1 van de Keur van het Waterschap Amstel, Gooi en Vecht (hierna de Keur AGV 2017) staat beschreven wie onderhoudsplichtig is:
degenen die in de legger daartoe zijn aangewezen, tenzij anders is bepaald in een ontheffing of overeenkomst met het Waterschap. Voor zover niet in de legger of op andere wijze een onderhoudsplichtige is aangewezen gelden de aanwijzingen in de Keur.
De onderhoudsverplichtingen zijn in principe vastgelegd in paragraaf 3.1 van de Keur AGV 2017. In deze legger en bijbehorende kaarten is in afwijking van de algemene bepalingen in de Keur AGV 2017 een aantal specifieke onderhoudsverplichtingen en onderhoudsplichtigen aangewezen. Daarnaast is een afmeting bepaald voor de beschermingszone bij primaire wateren in stedelijk gebied.

Leggerbepalingen

Artikel 1 Onderhoud waterdiepte
De primaire watergangen worden onderhouden op de afmetingen zoals deze in de bijlage van de kaart zijn aangegeven. Hierbij is de waterdiepte gerelateerd aan het winterpeil zoals deze in het vigerende peilbesluit van kracht is.

Artikel 2 Werken
Schoonhouden van het doorstroomprofiel bij duikers, sifons, sluizen en bruggen in primaire watergangen doet het Waterschap, tenzij dit expliciet berust bij een andere partij.

Artikel 3 Beschermingszones
De beschermingszone in stedelijk gebied waar de oeverlijn wordt begrensd door beschoeiing/kade is 0,40 meter breed.

Artikel 4 Citeertitel
Deze legger kan worden aangehaald als: legger voor primaire wateren en daarin aanwezige werken van het Waterschap Amstel, Gooi en Vecht.

Vastgesteld door het algemeen bestuur van het Waterschap Amstel, Gooi en Vecht in de openbare vergadering van (DATUM VASTSTELLING)

LEGENDA

Wateren

- Leggervak Legger 2018
- 2130_550 Nummer leggervak

Kunstwerken

- Brug
- Coupure
- Duiker
- Vaste dam
- Gemaal
- Keerwand
- Sluis
- Syphon
- Stuw

Onderhoudsplichtigen

- Gemeente / Stadsdeel
- Natuurbeschermingsorganisatie
- Nederlandse Spoorwegen
- Plas- of Recreatieschap
- Provincie
- Rijk
- Waterschap
- Overige

Overige topografie

- Bebouwing & wegen
- Water

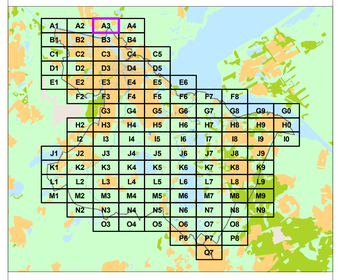

waterschap amstel gooi en vecht

Sector Watersysteem
Vastgesteld
Postbus 94370
1090 GJ Amsterdam

Kaartblad: **A3**

Datum: 09-11-2018	Formaat: A0	Kaartnummer: IB20180110v_ 3

Kaart 1

Schaal 1:5.000

ONDERHOUDSVERPLICHTINGEN & ONDERHOUDSPLICHTIGEN

Kaart 2 – drijfvuil verwijderen

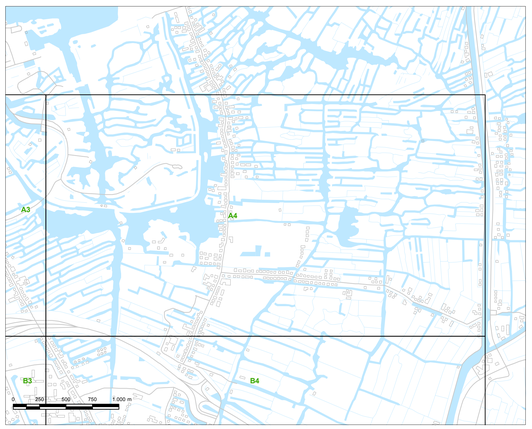

Kaart 3 – maaien

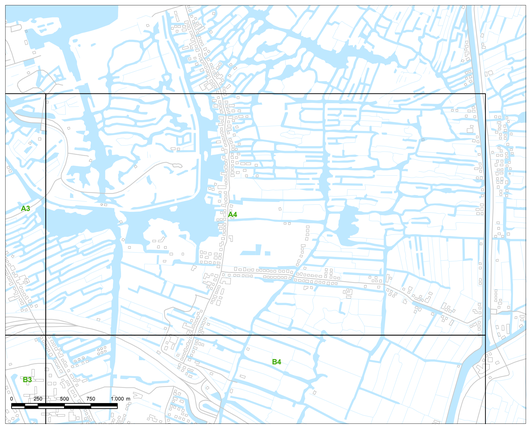

Kaart 4 – baggeren

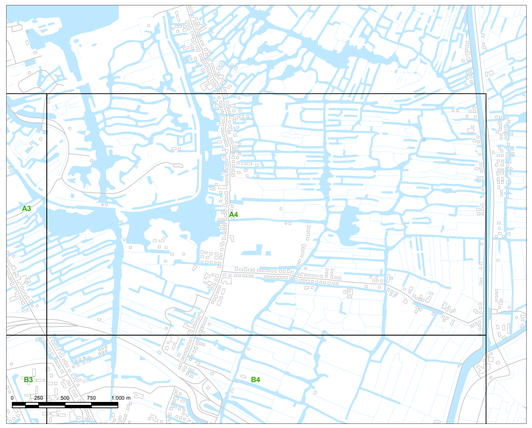

Kaart 5 – kunstwerken

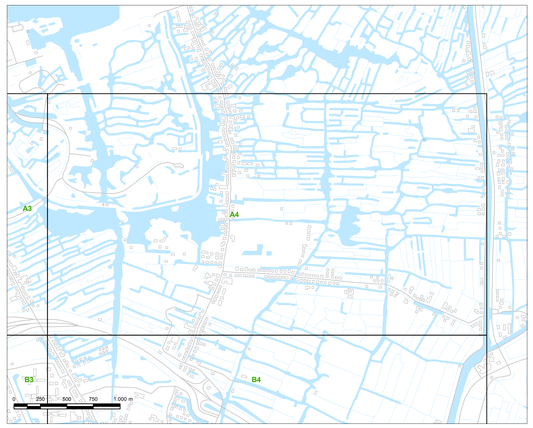

LEGGERKAARTEN 2018
LEGGER VOOR PRIMAIRE WATEREN EN DAARIN AANWEZIGE WERKEN VAN HET WATERSCHAP AMSTEL, GOOI EN VECHT

Deellegger als bedoeld in Artikel 78, tweede lid van de Waterschapswet en als in Artikel 5.1 van de Waterwet.

Vastgesteld door het Algemeen bestuur van het Waterschap Amstel, Gooi en Vecht bij besluit Z18.00xxxxx, xx november 2018

Drs. H.J. Kelderman
secretaris-directeur

G.M. van den Top
dijkgraaf

Waterschapslegger
Op grond van artikel 78, tweede lid van de Waterschapswet stelt het algemeen bestuur van het Waterschap de legger vast waarin de onderhoudsplichtigen en onderhoudsverplichtingen worden aangewezen. In deze legger worden de onderhoudsplichtigen en onderhoudsverplichtingen in de primaire watergangen en de daarin aanwezige werken vastgelegd. Conform de verplichting van artikel 5.1 Waterwet is in de legger tevens omschreven waaraan deze primaire watergangen, zijnde waterstaatswerken, naar ligging, vorm, afmeting en constructie moeten voldoen door middel van het vastleggen van de ligging en dwarsprofielen. De uitvoerende organisatie Waternet stelt de legger op en beheert de legger.

In paragraaf 3.1 van de Keur van het Waterschap Amstel, Gooi en Vecht (hierna de Keur AGV 2017) staat beschreven wie onderhoudsplichtig is:
degenen die in de legger daartoe zijn aangewezen, tenzij anders is bepaald in een ontheffing of overeenkomst met het Waterschap. Voor zover niet in de legger of op andere wijze een onderhoudsplichtige is aangewezen gelden de aanwijzingen in de Keur.
De onderhoudsverplichtingen zijn in principe vastgelegd in paragraaf 3.1 van de Keur AGV 2017. In deze legger en bijbehorende kaarten is in afwijking van de algemene bepalingen in de Keur AGV 2017 een aantal specifieke onderhoudsverplichtingen en onderhoudsplichtigen aangewezen. Daarnaast is een afmeting bepaald voor de beschermingszone bij primaire wateren in stedelijk gebied.

Leggerbepalingen

Artikel 1 Onderhoud waterdiepte
De primaire watergangen worden onderhouden op de afmetingen zoals deze in de bijlage van de kaart zijn aangegeven. Hierbij is de waterdiepte gerelateerd aan het winterpeil zoals deze in het vigerende peilbesluit van kracht is.

Artikel 2 Werken
Schoonhouden van het doorstroomprofiel bij duikers, sifons, sluizen en bruggen in primaire watergangen doet het Waterschap, tenzij dit expliciet berust bij een andere partij.

Artikel 3 Beschermingszones
De beschermingszone in stedelijk gebied waar de oeverlijn wordt begrensd door beschoeiing/kade is 0,40 meter breed.

Artikel 4 Citeertitel
Deze legger kan worden aangehaald als: legger voor primaire wateren en daarin aanwezige werken van het Waterschap Amstel, Gooi en Vecht.

Vastgesteld door het algemeen bestuur van het Waterschap Amstel, Gooi en Vecht
in de openbare vergadering van (DATUM VASTSTELLING)

LEGENDA

Wateren

- Leggervak Legger 2018
- 2130_550 Nummer leggervak

Kunstwerken

- Brug
- Coupure
- Duiker
- Vaste dam
- Gemaal
- Keerwand
- Sluis
- Syphon
- Stuw

Onderhoudsplichtigen

- Gemeente / Stadsdeel
- Natuurbeschermingsorganisatie
- Nederlandse Spoorwegen
- Plas- of Recreatieschap
- Provincie
- Rijk
- Waterschap
- Overige

Overige topografie

- Bebouwing & wegen
- Water

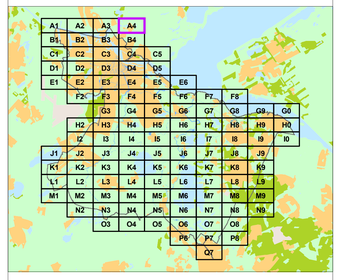

waterschap amstel gooi en vecht

Sector Watersysteem

Vastgesteld

Postbus 94370
1090 GJ Amsterdam

Kaartblad: **A4**

Datum: 09-11-2018	Formaat: A0	Kaartnummer: IB20180110v_ 4

Kaart 1

Schaal 1:5.000

ONDERHOUDSVERPLICHTINGEN & ONDERHOUDSPLICHTIGEN

Kaart 2 – drijfvuil verwijderen

Kaart 3 – maaien

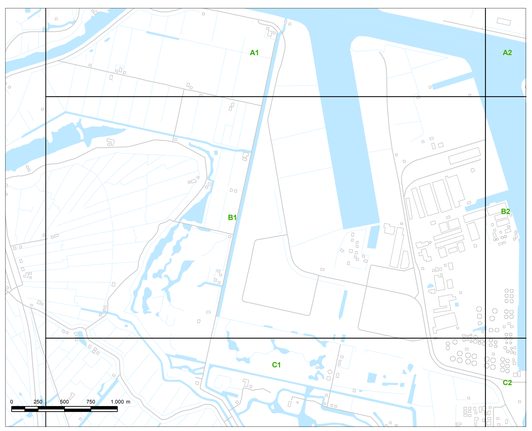

Kaart 4 – baggeren

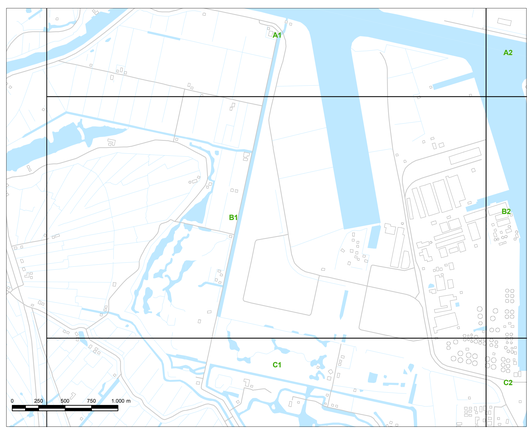

Kaart 5 – kunstwerken

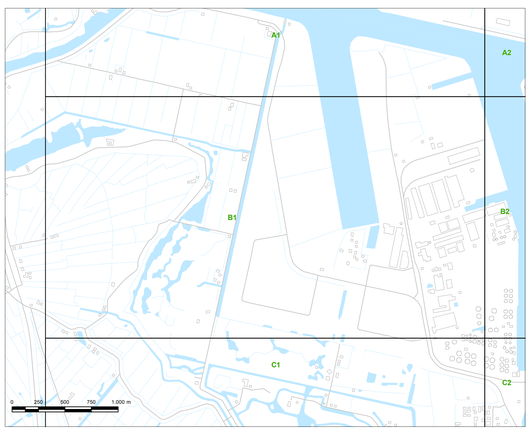

LEGGERKAARTEN 2018
LEGGER VOOR PRIMAIRE WATEREN EN DAARIN AANWEZIGE WERKEN VAN HET WATERSCHAP AMSTEL, GOOI EN VECHT

Deellegger als bedoeld in Artikel 78, tweede lid van de Waterschapswet en als in Artikel 5.1 van de Waterwet.

Vastgesteld door het Algemeen bestuur van het Waterschap Amstel, Gooi en Vecht bij besluit Z18.0Xxxxx, xx november 2018

Drs. H.J. Kelderman
secretaris-directeur

G.M. van den Top
dijkgraaf

Waterschapslegger
Op grond van artikel 78, tweede lid van de Waterschapswet stelt het algemeen bestuur van het Waterschap de legger vast waarin de onderhoudsplichtigen en onderhoudsverplichtingen worden aangewezen. In deze legger worden de onderhoudsplichtigen en onderhoudsverplichtingen in de primaire watergangen en de daarin aanwezige werken vastgelegd. Conform de verplichting van artikel 5.1 Waterwet is in de legger tevens omschreven waaraan deze primaire watergangen, zijnde waterstaatswerken, naar ligging, vorm, afmeting en constructie moeten voldoen door middel van het vastleggen van de ligging en dwarsprofielen. De uitvoerende organisatie Waternet stelt de legger op en beheert de legger.

In paragraaf 3.1 van de Keur van het Waterschap Amstel, Gooi en Vecht (hierna de Keur AGV 2017) staat beschreven wie onderhoudsplichtig is:
degenen die in de legger daartoe zijn aangewezen, tenzij anders is bepaald in een ontheffing of overeenkomst met het Waterschap. Voor zover niet in de legger of op andere wijze een onderhoudsplichtige is aangewezen gelden de aanwijzingen in de Keur.
De onderhoudsverplichtingen zijn in principe vastgelegd in paragraaf 3.1 van de Keur AGV 2017. In deze legger en bijbehorende kaarten is in afwijking van de algemene bepalingen in de Keur AGV 2017 een aantal specifieke onderhoudsverplichtingen en onderhoudsplichtigen aangewezen. Daarnaast is een afmeting bepaald voor de beschermingszone bij primaire wateren in stedelijk gebied.

Leggerbepalingen

Artikel 1 Onderhoud waterdiepte
De primaire watergangen worden onderhouden op de afmetingen zoals deze in de bijlage van de kaart zijn aangegeven. Hierbij is de waterdiepte gerelateerd aan het winterpeil zoals deze in het vigerende peilbesluit van kracht is.

Artikel 2 Werken
Schoonhouden van het doorstroomprofiel bij duikers, sifons, sluizen en bruggen in primaire watergangen doet het Waterschap, tenzij dit expliciet berust bij een andere partij.

Artikel 3 Beschermingszones
De beschermingszone in stedelijk gebied waar de oeverlijn wordt begrensd door beschoeiing/kade is 0,40 meter breed.

Artikel 4 Citeertitel
Deze legger kan worden aangehaald als: legger voor primaire wateren en daarin aanwezige werken van het Waterschap Amstel, Gooi en Vecht.

Vastgesteld door het algemeen bestuur van het Waterschap Amstel, Gooi en Vecht
in de openbare vergadering van (DATUM VASTSTELLING)

LEGENDA

Wateren

- Leggervak Legger 2018
- 2130_550 Nummer leggervak

Kunstwerken

- Brug
- Coupure
- Duiker
- Vaste dam
- Gemaal
- Keerwand
- Sluis
- Syphon
- Stuw

Onderhoudsplichtigen

- Gemeente / Stadsdeel
- Natuurbeschermingsorganisatie
- Nederlandse Spoorwegen
- Plas- of Recreatieschap
- Provincie
- Rijk
- Waterschap
- Overige

Overige topografie

- Bebouwing & wegen
- Water

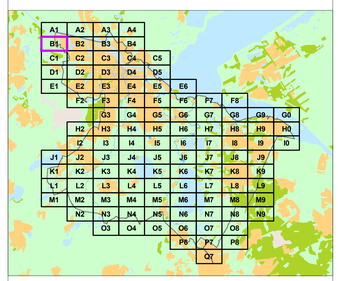

waterschap amstel gooi en vecht

Sector Watersysteem

Vastgesteld

Postbus 94370
1090 GJ Amsterdam

Kaartblad: **B1**

Datum: 09-11-2018	Formaat: A0	Kaartnummer: IB20180110v_ 5

Kaart 1

Schaal 1:5.000

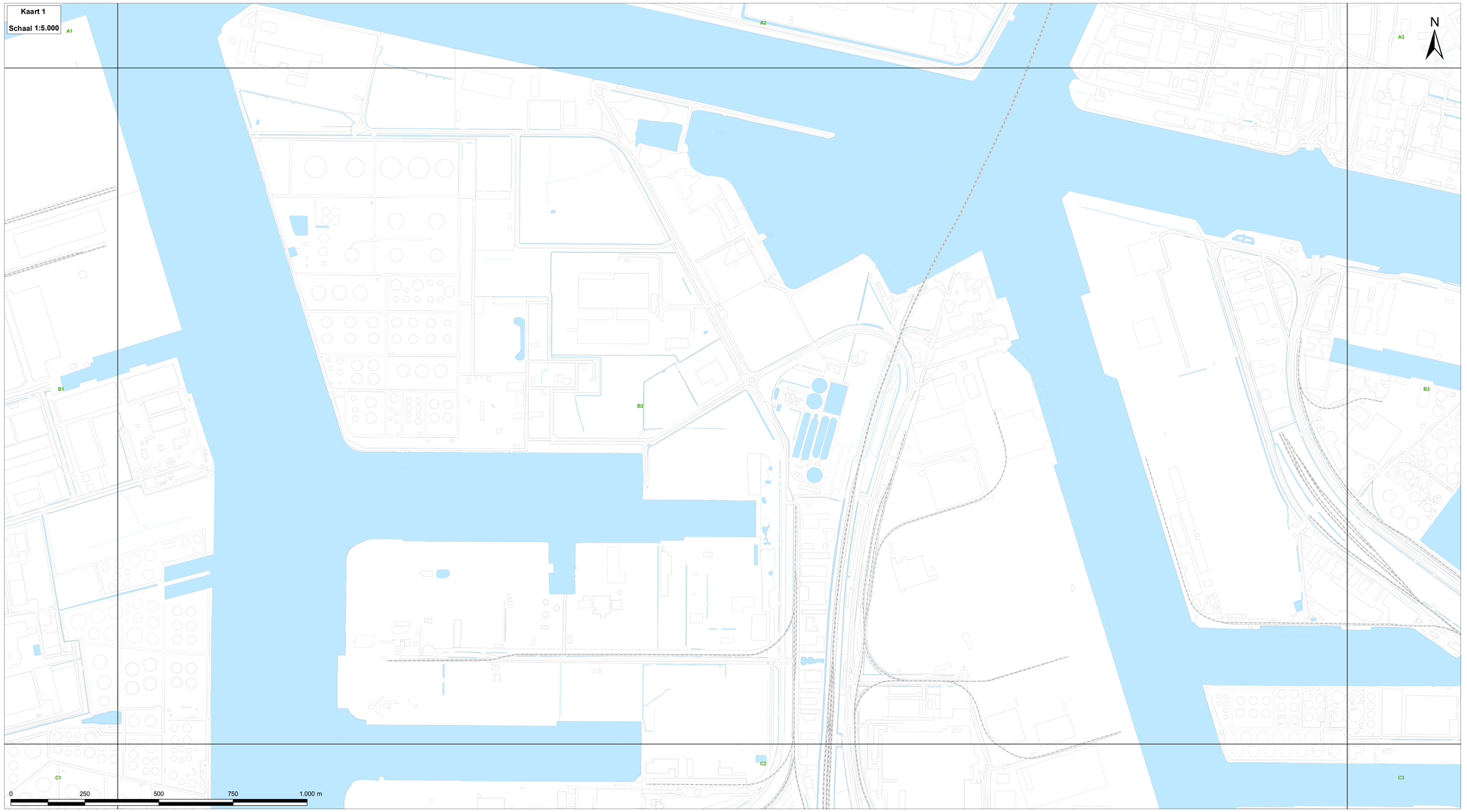

ONDERHOUDSVERPLICHTINGEN & ONDERHOUDSPLICHTIGEN

Kaart 2 – drijfvuil verwijderen

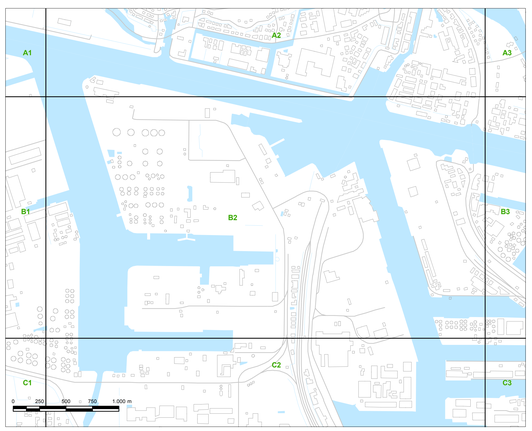

Kaart 3 – maaien

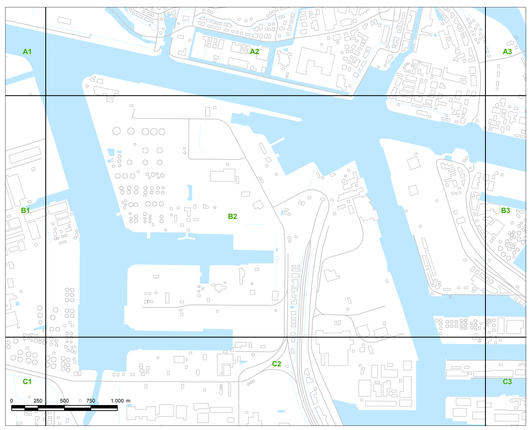

Kaart 4 – baggeren

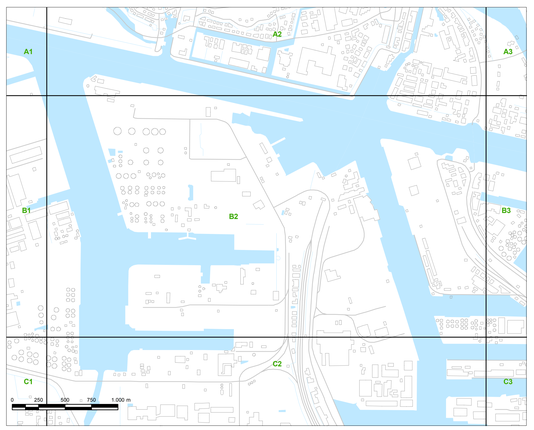

Kaart 5 – kunstwerken

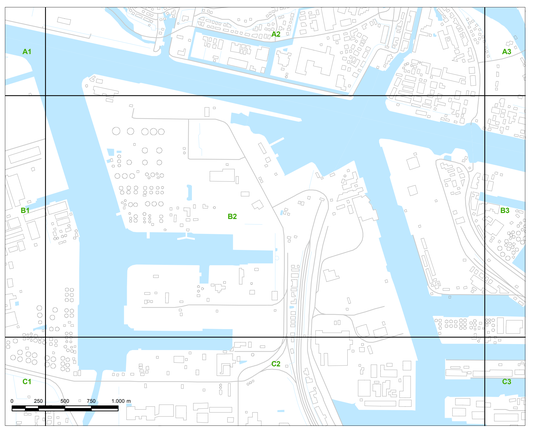

LEGGERKAARTEN 2018
LEGGER VOOR PRIMAIRE WATEREN EN DAARIN AANWEZIGE WERKEN VAN HET WATERSCHAP AMSTEL, GOOI EN VECHT

Deellegger als bedoeld in Artikel 78, tweede lid van de Waterschapswet en als in Artikel 5.1 van de Waterwet.

Vastgesteld door het Algemeen bestuur van het Waterschap Amstel, Gooi en Vecht bij besluit Z18.00xxxxx, xx november 2018

Drs. H.J. Kelderman
secretaris-directeur

G.M. van den Top
dijkgraaf

Waterschapslegger
Op grond van artikel 78, tweede lid van de Waterschapswet stelt het algemeen bestuur van het Waterschap de legger vast waarin de onderhoudsplichtigen en onderhoudsverplichtingen worden aangewezen. In deze legger worden de onderhoudsplichtigen en onderhoudsverplichtingen in de primaire watergangen en de daarin aanwezige werken vastgelegd. Conform de verplichting van artikel 5.1 Waterwet is in de legger tevens omschreven waaraan deze primaire watergangen, zijnde waterstaatswerken, naar ligging, vorm, afmeting en constructie moeten voldoen door middel van het vastleggen van de ligging en dwarsprofielen. De uitvoerende organisatie Waternet stelt de legger op en beheert de legger.

In paragraaf 3.1 van de Keur van het Waterschap Amstel, Gooi en Vecht (hierna de Keur AGV 2017) staat beschreven wie onderhoudsplichtig is:
degenen die in de legger daartoe zijn aangewezen, tenzij anders is bepaald in een ontheffing of overeenkomst met het Waterschap. Voor zover niet in de legger of op andere wijze een onderhoudsplichtige is aangewezen gelden de aanwijzingen in de Keur.
De onderhoudsverplichtingen zijn in principe vastgelegd in paragraaf 3.1 van de Keur AGV 2017. In deze legger en bijbehorende kaarten is in afwijking van de algemene bepalingen in de Keur AGV 2017 een aantal specifieke onderhoudsverplichtingen en onderhoudsplichtigen aangewezen. Daarnaast is een afmeting bepaald voor de beschermingszone bij primaire wateren in stedelijk gebied.

Leggerbepalingen

Artikel 1 Onderhoud waterdiepte
De primaire watergangen worden onderhouden op de afmetingen zoals deze in de bijlage van de kaart zijn aangegeven. Hierbij is de waterdiepte gerelateerd aan het winterpeil zoals deze in het vigerende peilbesluit van kracht is.

Artikel 2 Werken
Schoonhouden van het doorstroomprofiel bij duikers, sifons, sluizen en bruggen in primaire watergangen doet het Waterschap, tenzij dit expliciet berust bij een andere partij.

Artikel 3 Beschermingszones
De beschermingszone in stedelijk gebied waar de oeverlijn wordt begrensd door beschoeiing/kade is 0,40 meter breed.

Artikel 4 Citeertitel
Deze legger kan worden aangehaald als: legger voor primaire wateren en daarin aanwezige werken van het Waterschap Amstel, Gooi en Vecht.

Vastgesteld door het algemeen bestuur van het Waterschap Amstel, Gooi en Vecht in de openbare vergadering van (DATUM VASTSTELLING)

LEGENDA

Wateren

Leggervak Legger 2018

2130_550 Nummer leggervak

Kunstwerken

- Brug
- Coupure
- Duiker
- Vaste dam
- Gemaal
- Keerwand
- Sluis
- Syphon
- Stuw

Onderhoudsplichtigen

- Gemeente / Stadsdeel
- Natuurbeschermingsorganisatie
- Nederlandse Spoorwegen
- Plas- of Recreatieschap
- Provincie
- Rijk
- Waterschap
- Overige

Overige topografie

- Bebouwing & wegen
- Water

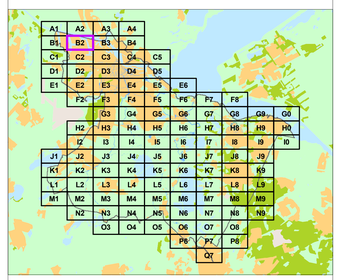

waterschap amstel gooi en vecht

Sector Watersysteem

Vastgesteld

Postbus 94370
1090 GJ Amsterdam

Kaartblad: **B2**

Datum: 09-11-2018	Formaat: A0	Kaartnummer: IB20180110v_ 6

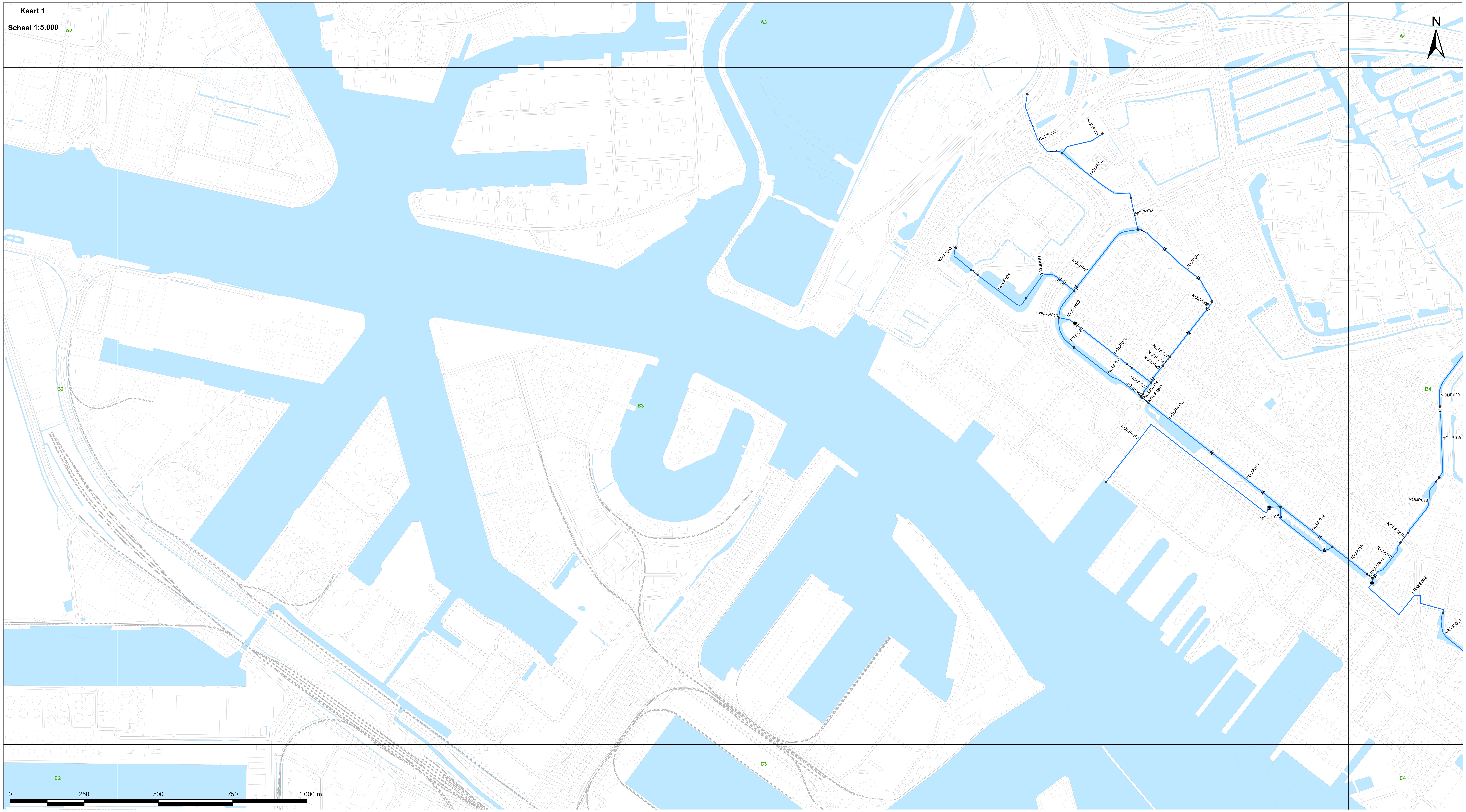

LEGGERKAARTEN 2018
LEGGER VOOR PRIMAIRE WATEREN EN DAARIN AANWEZIGE WERKEN VAN HET WATERSCHAP AMSTEL, GOOI EN VECHT

Deellegger als bedoeld in Artikel 78, tweede lid van de Waterschapswet en als in Artikel 5.1 van de Waterwet.

Vastgesteld door het Algemeen bestuur van het Waterschap Amstel, Gooi en Vecht bij besluit Z18.00xxxxx, xx november 2018

Drs. H.J. Kelderman, secretaris-directeur
G.M. van den Top, dijkgraaf

Waterschapslegger
Op grond van artikel 78, tweede lid van de Waterschapswet stelt het algemeen bestuur van het Waterschap de legger vast waarin de onderhoudsplichtigen en onderhoudsverplichtingen worden aangewezen. In deze legger worden de onderhoudsplichtigen en onderhoudsverplichtingen in de primaire watergangen en de daarin aanwezige werken vastgelegd. Conform de verplichting van artikel 5.1 Waterwet is in de legger tevens omschreven waaraan deze primaire watergangen, zijnde waterstaatswerken, naar ligging, vorm, afmeting en constructie moeten voldoen door middel van het vastleggen van de ligging en dwarsprofielen. De uitvoerende organisatie Waternet stelt de legger op en beheert de legger.

In paragraaf 3.1 van de Keur van het Waterschap Amstel, Gooi en Vecht (hierna de Keur AGV 2017) staat beschreven wie onderhoudsplichtig is:
degenen die in de legger daartoe zijn aangewezen, tenzij anders is bepaald in een ontheffing of overeenkomst met het Waterschap. Voor zover niet in de legger of op andere wijze een onderhoudsplichtige is aangewezen gelden de aanwijzingen in de Keur.
De onderhoudsverplichtingen zijn in principe vastgelegd in paragraaf 3.1 van de Keur AGV 2017. In deze legger en bijbehorende kaarten is in afwijking van de algemene bepalingen in de Keur AGV 2017 een aantal specifieke onderhoudsverplichtingen en onderhoudsplichtigen aangewezen. Daarnaast is een afmeting bepaald voor de beschermingszone bij primaire wateren in stedelijk gebied.

Leggerbepalingen

Artikel 1 Onderhoud waterdiepte
De primaire watergangen worden onderhouden op de afmetingen zoals deze in de bijlage van de kaart zijn aangegeven. Hierbij is de waterdiepte gerelateerd aan het winterpeil zoals deze in het vigerende peilbesluit van kracht is.

Artikel 2 Werken
Schoonhouden van het doorstroomprofiel bij duikers, sifons, sluizen en bruggen in primaire watergangen doet het Waterschap, tenzij dit expliciet berust bij een andere partij.

Artikel 3 Beschermingszones
De beschermingszone in stedelijk gebied waar de oeverlijn wordt begrensd door beschoeiing/kade is 0,40 meter breed.

Artikel 4 Citeertitel
Deze legger kan worden aangehaald als: legger voor primaire wateren en daarin aanwezige werken van het Waterschap Amstel, Gooi en Vecht.

Vastgesteld door het algemeen bestuur van het Waterschap Amstel, Gooi en Vecht in de openbare vergadering van (DATUM VASTSTELLING)

LEGENDA

Wateren
- Leggervak Legger 2018
- 2130_550 Nummer leggervak

Kunstwerken
- Brug
- Coupure
- Duiker
- Vaste dam
- Gemaal
- Keerwand
- Sluis
- Syphon
- Stuw

Onderhoudsplichtigen
- Gemeente / Stadsdeel
- Natuurbeschermingsorganisatie
- Nederlandse Spoorwegen
- Plas- of Recreatieschap
- Provincie
- Rijk
- Waterschap
- Overige

Overige topografie
- Bebouwing & wegen
- Water

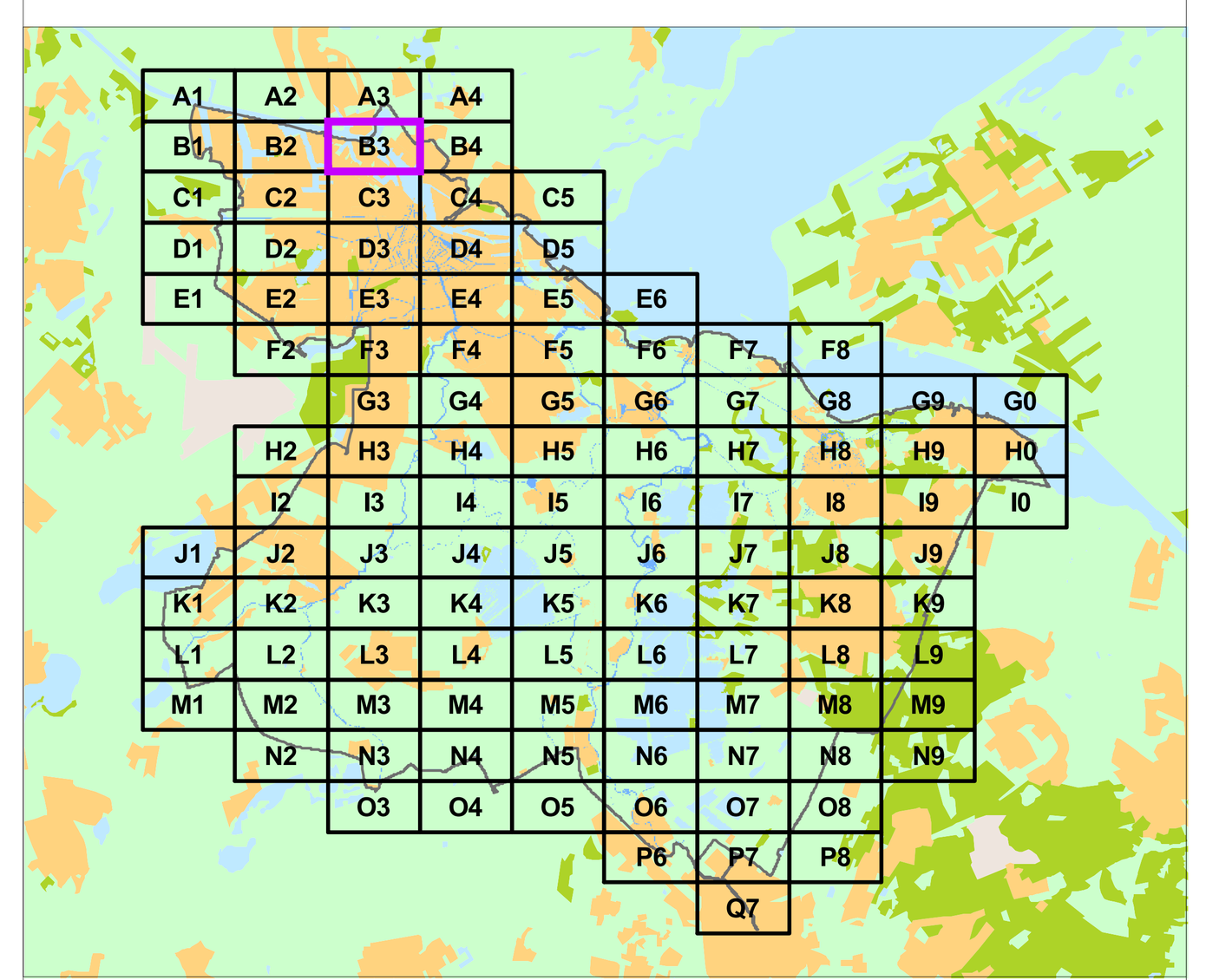

waterschap amstel gooi en vecht

Sector Watersysteem

Vastgesteld

Postbus 94370
1090 GJ Amsterdam

Kaartblad: B3

Datum: 09-11-2018 | Formaat: A0 | Kaartnummer: IB20180110v_ 7

ONDERHOUDSVERPLICHTINGEN & ONDERHOUDSPLICHTIGEN

Kaart 2 – drijfvuil verwijderen

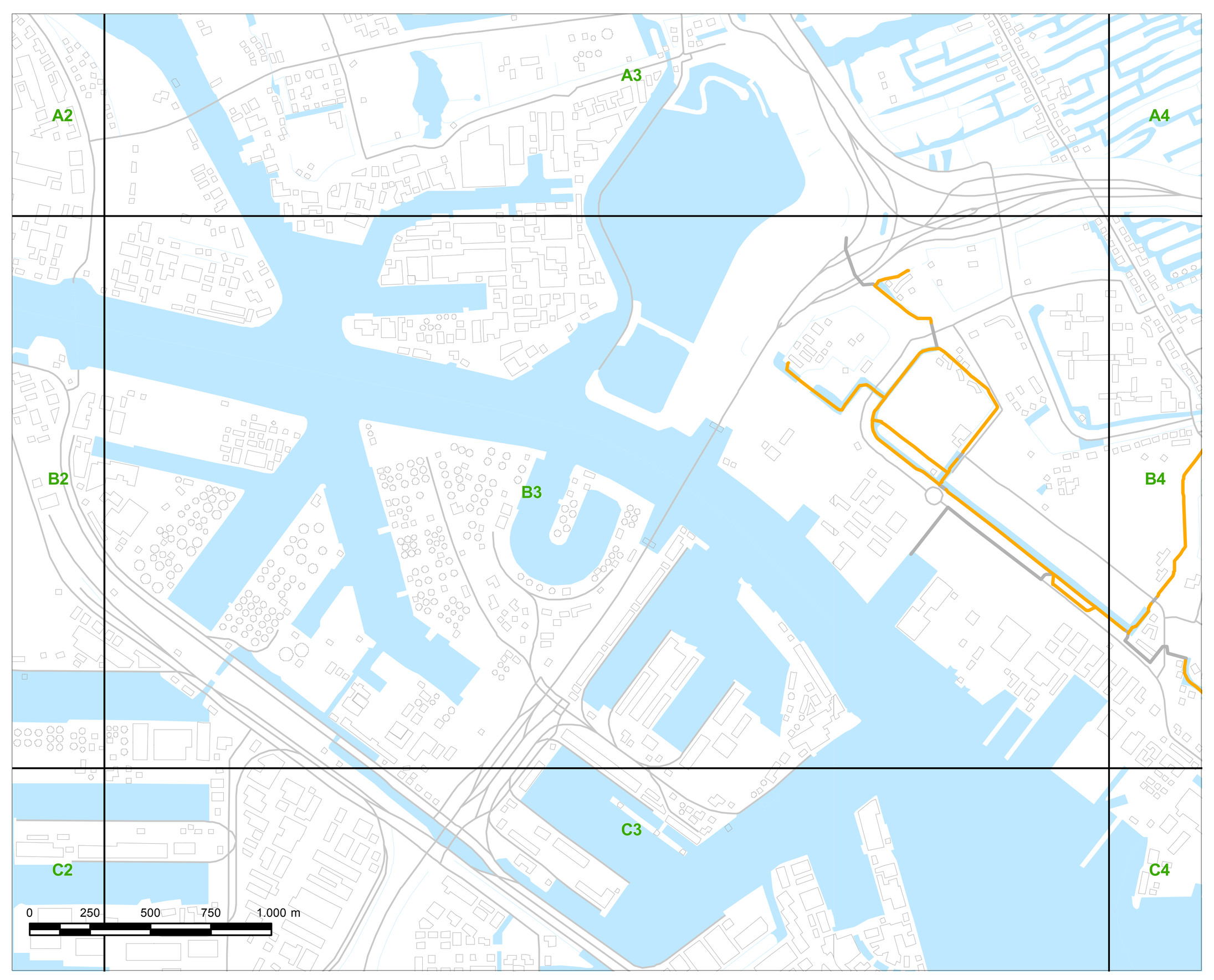

Kaart 3 – maaien

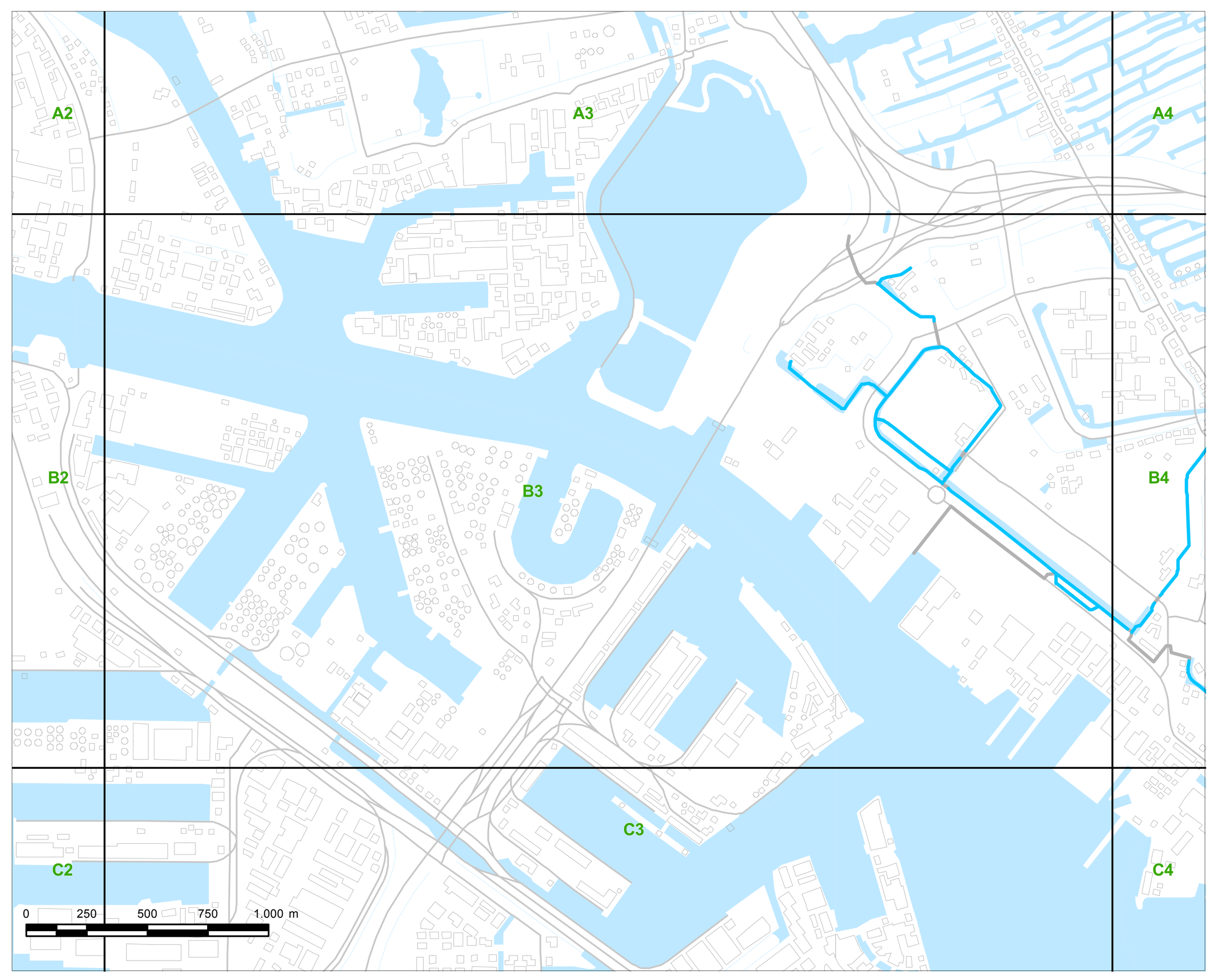

Kaart 4 – baggeren

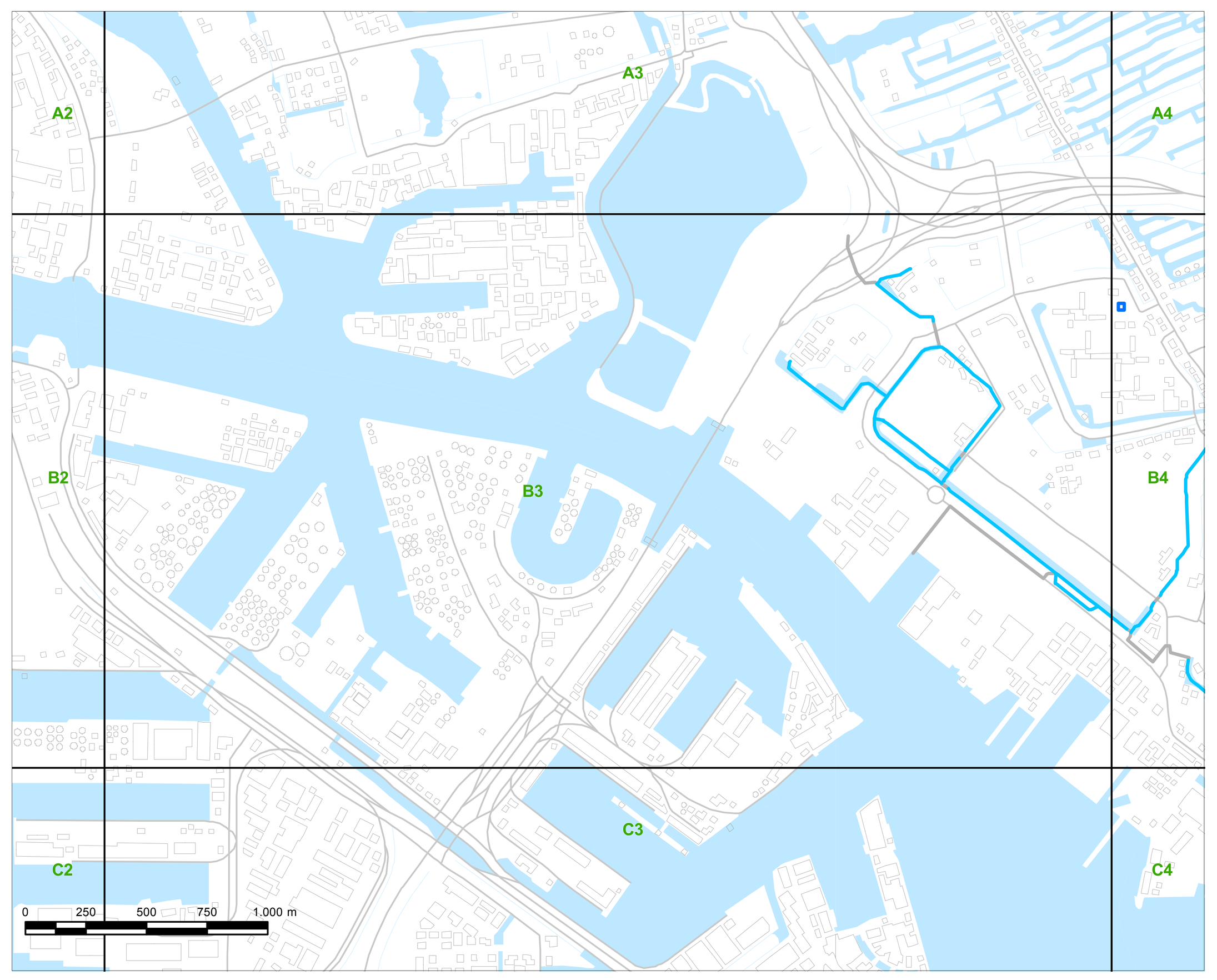

Kaart 5 – kunstwerken

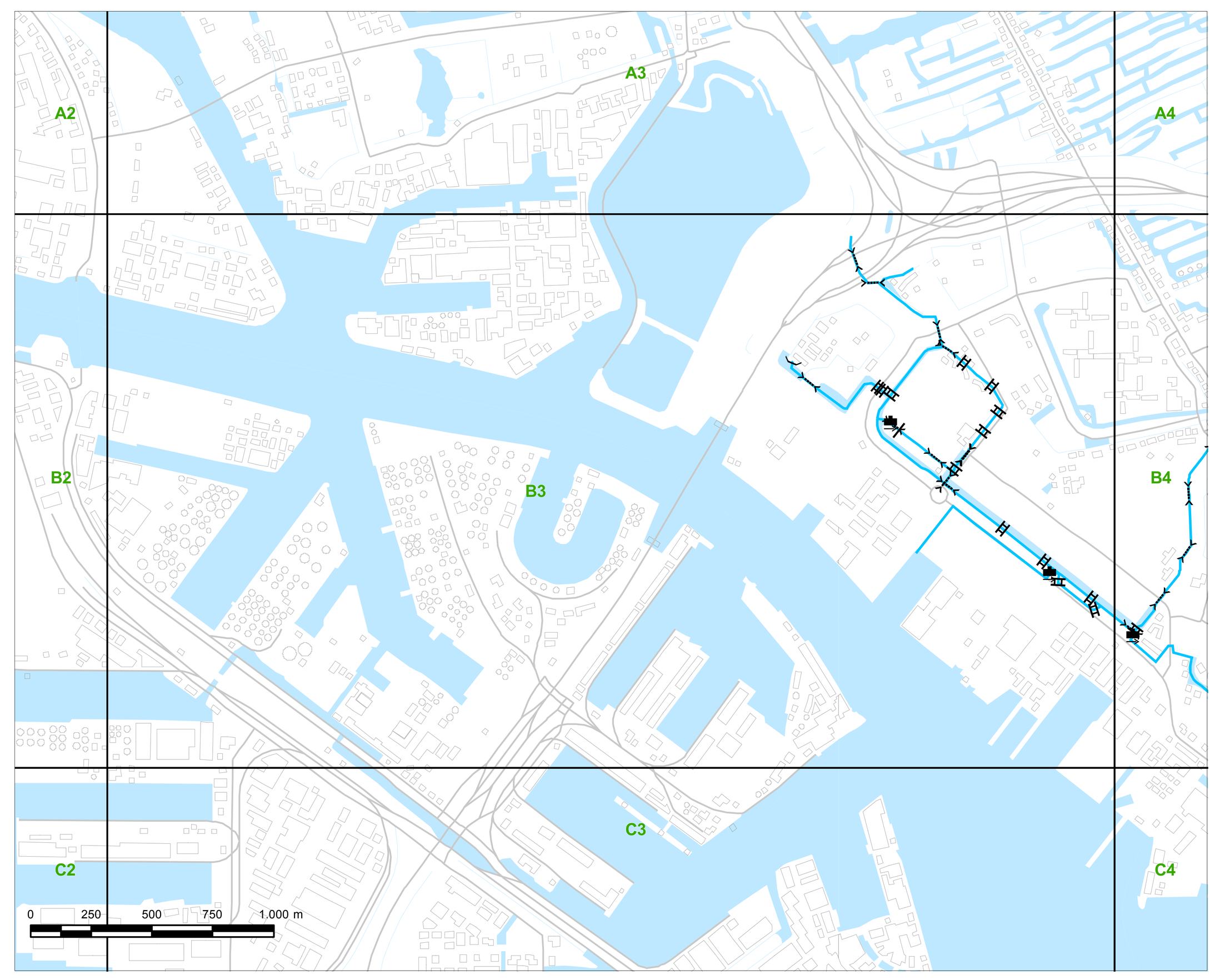

Kaart 1

Schaal 1:5.000

ONDERHOUDSVERPLICHTINGEN & ONDERHOUDSPLICHTIGEN

Kaart 2 – drijfvuil verwijderen

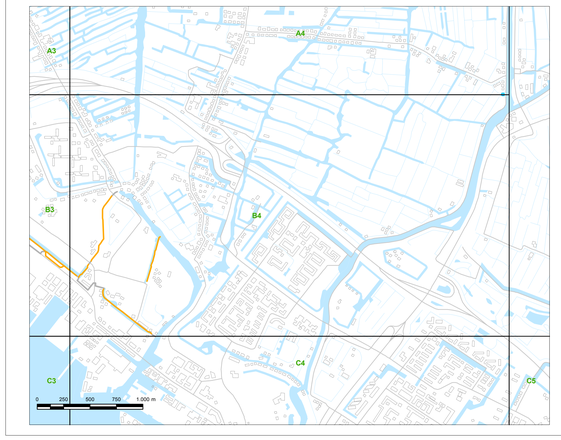

Kaart 3 – maaien

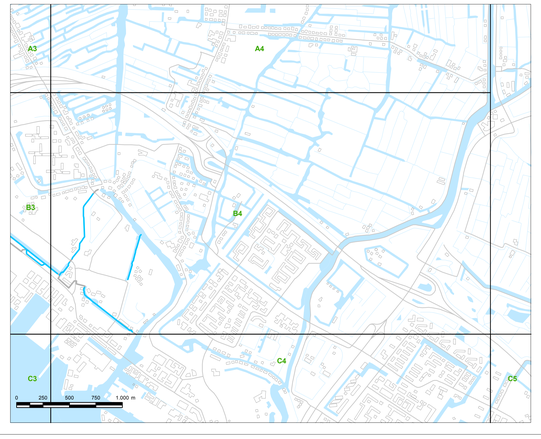

Kaart 4 – baggeren

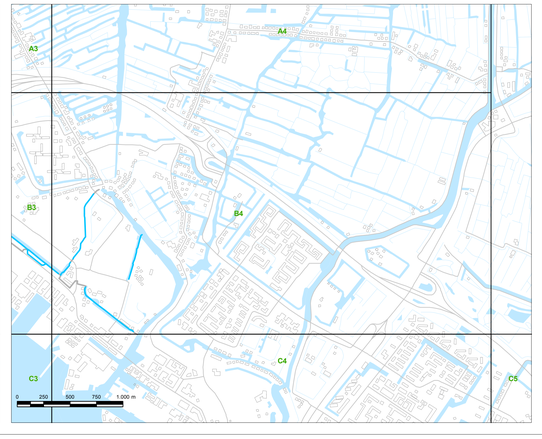

Kaart 5 – kunstwerken

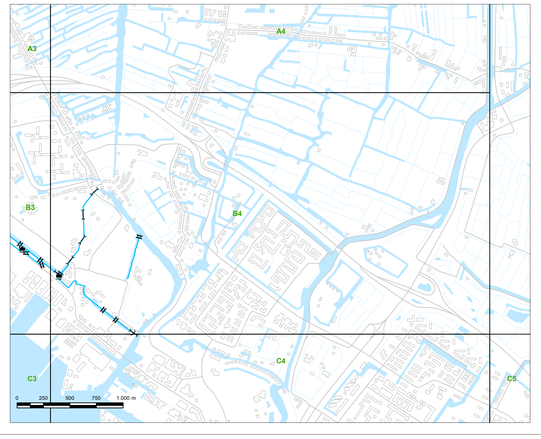

LEGGERKAARTEN 2018
LEGGER VOOR PRIMAIRE WATEREN EN DAARIN AANWEZIGE WERKEN VAN HET WATERSCHAP AMSTEL, GOOI EN VECHT

Deellegger als bedoeld in Artikel 78, tweede lid van de Waterschapswet en als in Artikel 5.1 van de Waterwet.

Vastgesteld door het Algemeen bestuur van het Waterschap Amstel, Gooi en Vecht bij besluit Z18.00xxxxx, xx november 2018

Drs. H.J. Kelderman
secretaris-directeur

G.M. van den Top
dijkgraaf

Waterschapslegger
Op grond van artikel 78, tweede lid van de Waterschapswet stelt het algemeen bestuur van het Waterschap de legger vast waarin de onderhoudsplichtigen en onderhoudsverplichtingen worden aangewezen. In deze legger worden de onderhoudsplichtigen en onderhoudsverplichtingen in de primaire watergangen en de daarin aanwezige werken vastgelegd. Conform de verplichting van artikel 5.1 Waterwet is in de legger tevens omschreven waaraan deze primaire watergangen, zijnde waterstaatswerken, naar ligging, vorm, afmeting en constructie moeten voldoen door middel van het vastleggen van de ligging en dwarsprofielen. De uitvoerende organisatie Waternet stelt de legger op en beheert de legger.

In paragraaf 3.1 van de Keur van het Waterschap Amstel, Gooi en Vecht (hierna de Keur AGV 2017) staat beschreven wie onderhoudsplichtig is:
degenen die in de legger daartoe zijn aangewezen, tenzij anders is bepaald in een ontheffing of overeenkomst met het Waterschap. Voor zover niet in de legger of op andere wijze een onderhoudsplichtige is aangewezen gelden de aanwijzingen in de Keur.
De onderhoudsverplichtingen zijn in principe vastgelegd in paragraaf 3.1 van de Keur AGV 2017. In deze legger en bijbehorende kaarten is in afwijking van de algemene bepalingen in de Keur AGV 2017 een aantal specifieke onderhoudsverplichtingen en onderhoudsplichtigen aangewezen. Daarnaast is een afmeting bepaald voor de beschermingszone bij primaire wateren in stedelijk gebied.

Leggerbepalingen

Artikel 1 Onderhoud waterdiepte
De primaire watergangen worden onderhouden op de afmetingen zoals deze in de bijlage van de kaart zijn aangegeven. Hierbij is de waterdiepte gerelateerd aan het winterpeil zoals deze in het vigerende peilbesluit van kracht is.

Artikel 2 Werken
Schoonhouden van het doorstroomprofiel bij duikers, sifons, sluizen en bruggen in primaire watergangen doet het Waterschap, tenzij dit expliciet berust bij een andere partij.

Artikel 3 Beschermingszones
De beschermingszone in stedelijk gebied waar de oeverlijn wordt begrensd door beschoeiing/kade is 0,40 meter breed.

Artikel 4 Citeertitel
Deze legger kan worden aangehaald als: legger voor primaire wateren en daarin aanwezige werken van het Waterschap Amstel, Gooi en Vecht.

Vastgesteld door het algemeen bestuur van het Waterschap Amstel, Gooi en Vecht in de openbare vergadering van (DATUM VASTSTELLING)

LEGENDA

Wateren

- Leggervak Legger 2018
- 2130_550 Nummer leggervak

Kunstwerken

- Brug
- Coupure
- Duiker
- Vaste dam
- Gemaal
- Keerwand
- Sluis
- Syphon
- Stuw

Onderhoudsplichtigen

- Gemeente / Stadsdeel
- Natuurbeschermingsorganisatie
- Nederlandse Spoorwegen
- Plas- of Recreatieschap
- Provincie
- Rijk
- Waterschap
- Overige

Overige topografie

- Bebouwing & wegen
- Water

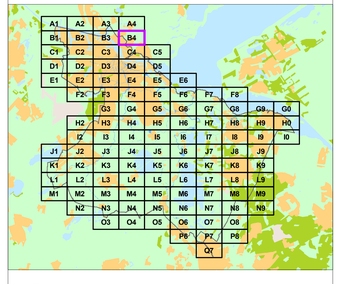

waterschap amstel gooi en vecht

Sector Watersysteem

Vastgesteld

Postbus 94370
1090 GJ Amsterdam

Kaartblad: B4

Datum: 09-11-2018	Formaat: A0	Kaartnummer: IB20180110v_ 8

Kaart 1

Schaal 1:5.000

LEGGERKAARTEN 2018
LEGGER VOOR PRIMAIRE WATEREN EN DAARIN AANWEZIGE WERKEN VAN HET WATERSCHAP AMSTEL, GOOI EN VECHT

Deellegger als bedoeld in Artikel 78, tweede lid van de Waterschapswet en als in Artikel 5.1 van de Waterwet.

Vastgesteld door het Algemeen bestuur van het Waterschap Amstel, Gooi en Vecht bij besluit Z18.00xxxxx, xx november 2018

Drs. H.J. Kelderman
secretaris-directeur

G.M. van den Top
dijkgraaf

Waterschapslegger
Op grond van artikel 78, tweede lid van de Waterschapswet stelt het algemeen bestuur van het Waterschap de legger vast waarin de onderhoudsplichtigen en onderhoudsverplichtingen worden aangewezen. In deze legger worden de onderhoudsplichtigen en onderhoudsverplichtingen in de primaire watergangen en de daarin aanwezige werken vastgelegd. Conform de verplichting van artikel 5.1 Waterwet is in de legger tevens omschreven waaraan deze primaire watergangen, zijnde waterstaatswerken, naar ligging, vorm, afmeting en constructie moeten voldoen door middel van het vastleggen van de ligging en dwarsprofielen. De uitvoerende organisatie Waternet stelt de legger op en beheert de legger.

In paragraaf 3.1 van de Keur van het Waterschap Amstel, Gooi en Vecht (hierna de Keur AGV 2017) staat beschreven wie onderhoudsplichtig is:
degenen die in de legger daartoe zijn aangewezen, tenzij anders is bepaald in een ontheffing of overeenkomst met het Waterschap. Voor zover niet in de legger of op andere wijze een onderhoudsplichtige is aangewezen gelden de aanwijzingen in de Keur.
De onderhoudsverplichtingen zijn in principe vastgelegd in paragraaf 3.1 van de Keur AGV 2017. In deze legger en bijbehorende kaarten is in afwijking van de algemene bepalingen in de Keur AGV 2017 een aantal specifieke onderhoudsverplichtingen en onderhoudsplichtigen aangewezen. Daarnaast is een afmeting bepaald voor de beschermingszone bij primaire wateren in stedelijk gebied.

Leggerbepalingen

Artikel 1 Onderhoud waterdiepte
De primaire watergangen worden onderhouden op de afmetingen zoals deze in de bijlage van de kaart zijn aangegeven. Hierbij is de waterdiepte gerelateerd aan het winterpeil zoals deze in het vigerende peilbesluit van kracht is.

Artikel 2 Werken
Schoonhouden van het doorstroomprofiel bij duikers, sifons, sluizen en bruggen in primaire watergangen doet het Waterschap, tenzij dit expliciet berust bij een andere partij.

Artikel 3 Beschermingszones
De beschermingszone in stedelijk gebied waar de oeverlijn wordt begrensd door beschoeiing/kade is 0,40 meter breed.

Artikel 4 Citeertitel
Deze legger kan worden aangehaald als: legger voor primaire wateren en daarin aanwezige werken van het Waterschap Amstel, Gooi en Vecht.

Vastgesteld door het algemeen bestuur van het Waterschap Amstel, Gooi en Vecht in de openbare vergadering van (DATUM VASTSTELLING)

LEGENDA

Wateren

- Leggervak Legger 2018
- 2130_550 Nummer leggervak

Kunstwerken

- Brug
- Coupure
- Duiker
- Vaste dam
- Gemaal
- Keerwand
- Sluis
- Syphon
- Stuw

Onderhoudsplichtigen

- Gemeente / Stadsdeel
- Natuurbeschermingsorganisatie
- Nederlandse Spoorwegen
- Plas- of Recreatieschap
- Provincie
- Rijk
- Waterschap
- Overige

Overige topografie

- Bebouwing & wegen
- Water

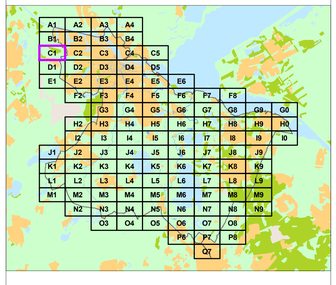

waterschap amstel gooi en vecht

Sector Watersysteem

Vastgesteld

Postbus 94370
1090 GJ Amsterdam

Kaartblad: C1

Datum: 09-11-2018	Formaat: A0	Kaartnummer: IB20180110v_ 9

ONDERHOUDSVERPLICHTINGEN & ONDERHOUDSPLICHTIGEN

Kaart 2 – drijfvuil verwijderen

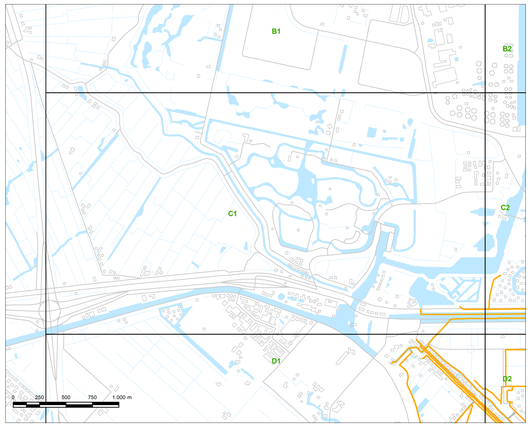

Kaart 3 – maaien

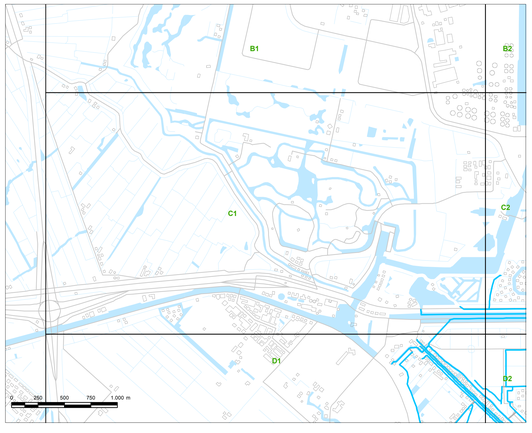

Kaart 4 – baggeren

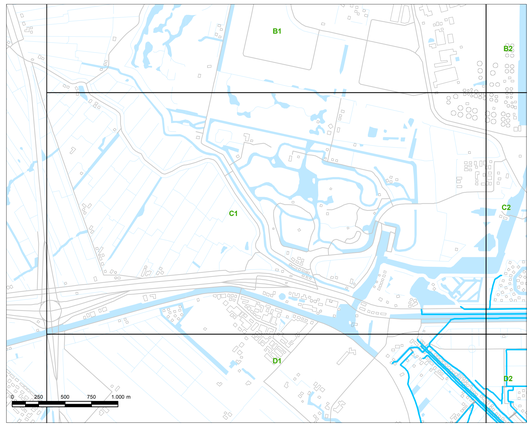

Kaart 5 – kunstwerken

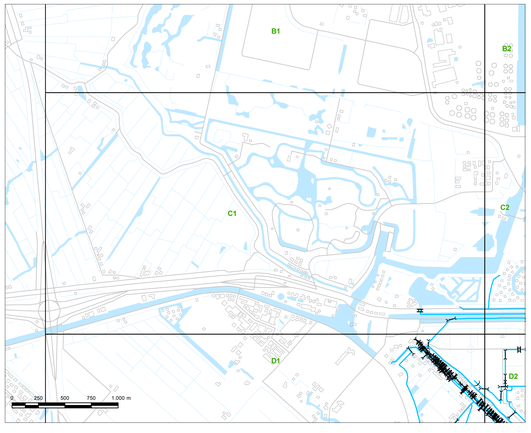

Kaart 1

Schaal 1:5.000

B1 B2 B3 C1 C2 C3 D1 D2 D3

N

0 250 500 750 1.000 m

LEGGERKAARTEN 2018
LEGGER VOOR PRIMAIRE WATEREN EN DAARIN AANWEZIGE WERKEN VAN HET WATERSCHAP AMSTEL, GOOI EN VECHT

Deellegger als bedoeld in Artikel 78, tweede lid van de Waterschapswet en als in Artikel 5.1 van de Waterwet.

Vastgesteld door het Algemeen bestuur van het Waterschap Amstel, Gooi en Vecht bij besluit Z18.00xxxxx, xx november 2018

Drs. H.J. Kelderman
secretaris-directeur

G.M. van den Top
dijkgraaf

Waterschapslegger
Op grond van artikel 78, tweede lid van de Waterschapswet stelt het algemeen bestuur van het Waterschap de legger vast waarin de onderhoudsplichtigen en onderhoudsverplichtingen worden aangewezen. In deze legger worden de onderhoudsplichtigen en onderhoudsverplichtingen in de primaire watergangen en de daarin aanwezige werken vastgelegd. Conform de verplichting van artikel 5.1 Waterwet is in de legger tevens omschreven waaraan deze primaire watergangen, zijnde waterstaatswerken, naar ligging, vorm, afmeting en constructie moeten voldoen door middel van het vastleggen van de ligging en dwarsprofielen. De uitvoerende organisatie Waternet stelt de legger op en beheert de legger.

In paragraaf 3.1 van de Keur van het Waterschap Amstel, Gooi en Vecht (hierna de Keur AGV 2017) staat beschreven wie onderhoudsplichtig is:
degenen die in de legger daartoe zijn aangewezen, tenzij anders is bepaald in een ontheffing of overeenkomst met het Waterschap. Voor zover niet in de legger of op andere wijze een onderhoudsplichtige is aangewezen gelden de aanwijzingen in de Keur.
De onderhoudsverplichtingen zijn in principe vastgelegd in paragraaf 3.1 van de Keur AGV 2017. In deze legger en bijbehorende kaarten is in afwijking van de algemene bepalingen in de Keur AGV 2017 een aantal specifieke onderhoudsverplichtingen en onderhoudsplichtigen aangewezen. Daarnaast is een afmeting bepaald voor de beschermingszone bij primaire wateren in stedelijk gebied.

Leggerbepalingen

Artikel 1 Onderhoud waterdiepte
De primaire watergangen worden onderhouden op de afmetingen zoals deze in de bijlage van de kaart zijn aangegeven. Hierbij is de waterdiepte gerelateerd aan het winterpeil zoals deze in het vigerende peilbesluit van kracht is.

Artikel 2 Werken
Schoonhouden van het doorstroomprofiel bij duikers, sifons, sluizen en bruggen in primaire watergangen doet het Waterschap, tenzij dit expliciet berust bij een andere partij.

Artikel 3 Beschermingszones
De beschermingszone in stedelijk gebied waar de oeverlijn wordt begrensd door beschoeiing/kade is 0,40 meter breed.

Artikel 4 Citeertitel
Deze legger kan worden aangehaald als: legger voor primaire wateren en daarin aanwezige werken van het Waterschap Amstel, Gooi en Vecht.

Vastgesteld door het algemeen bestuur van het Waterschap Amstel, Gooi en Vecht in de openbare vergadering van (DATUM VASTSTELLING)

LEGENDA

Wateren

- Leggervak Legger 2018
- 2130_550 Nummer leggervak

Kunstwerken

- Brug
- Coupure
- Duiker
- Vaste dam
- Gemaal
- Keerwand
- Sluis
- Syphon
- Stuw

Onderhoudsplichtigen

- Gemeente / Stadsdeel
- Natuurbeschermingsorganisatie
- Nederlandse Spoorwegen
- Plas- of Recreatieschap
- Provincie
- Rijk
- Waterschap
- Overige

Overige topografie

- Bebouwing & wegen
- Water

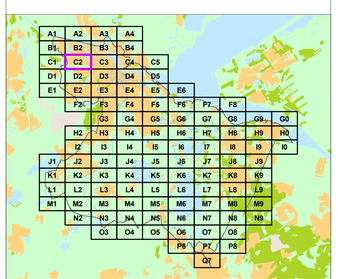

waterschap amstel gooi en vecht

Sector Watersysteem

Vastgesteld

Postbus 94370
1090 GJ Amsterdam

Kaartblad: C2

Datum: 09-11-2018	Formaat: A0	Kaartnummer: IB20180110v_10

ONDERHOUDSVERPLICHTINGEN & ONDERHOUDSPLICHTIGEN

Kaart 2 – drijfvuil verwijderen

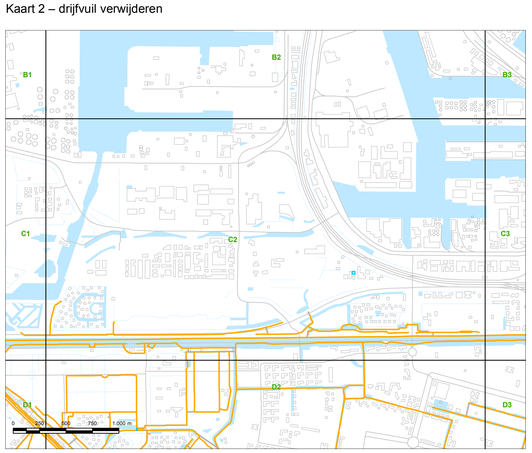

Kaart 3 – maaien

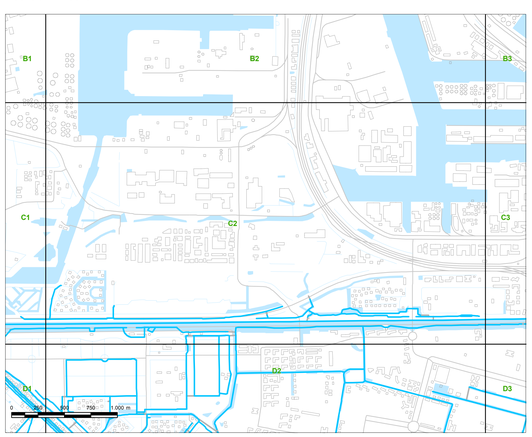

Kaart 4 – baggeren

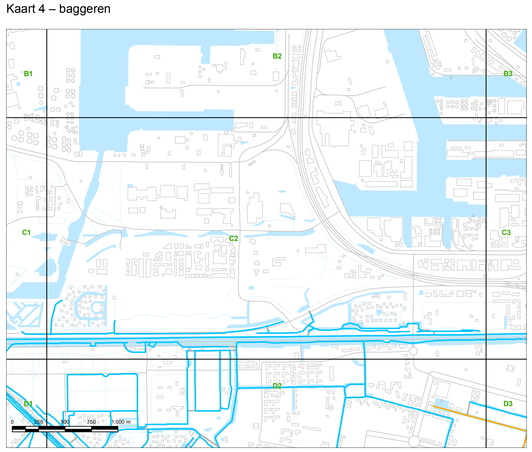

Kaart 5 – kunstwerken

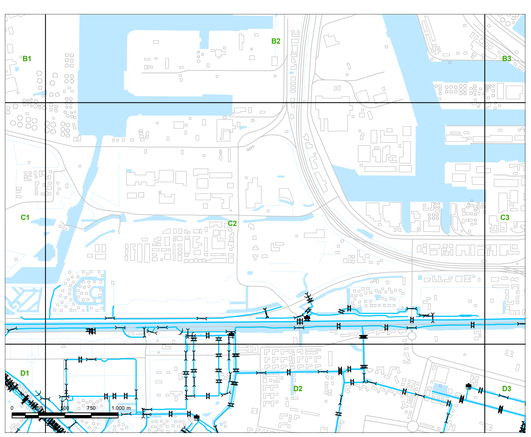

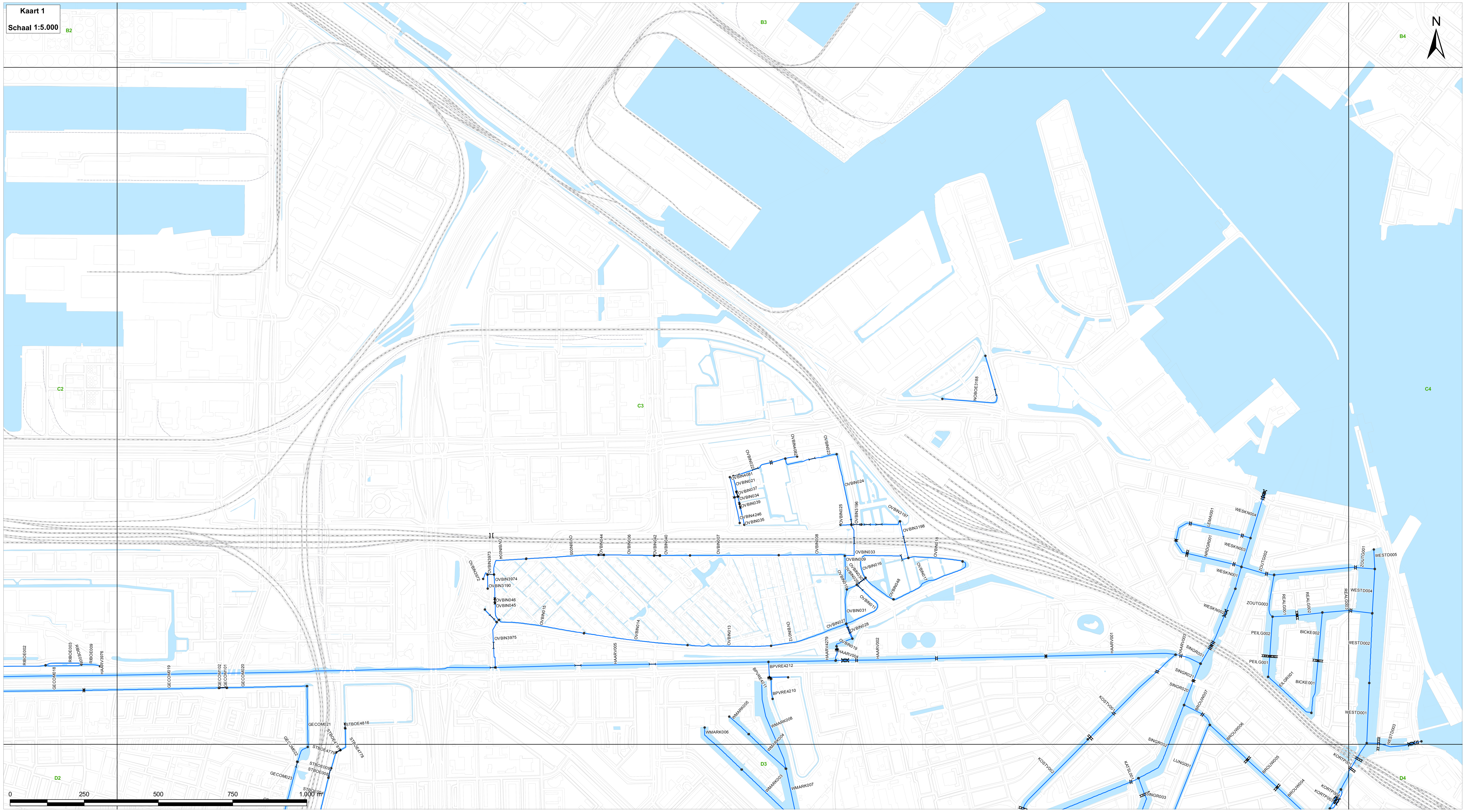

ONDERHOUDSVERPLICHTINGEN & ONDERHOUDSPLICHTIGEN

Kaart 2 – drijfvuil verwijderen

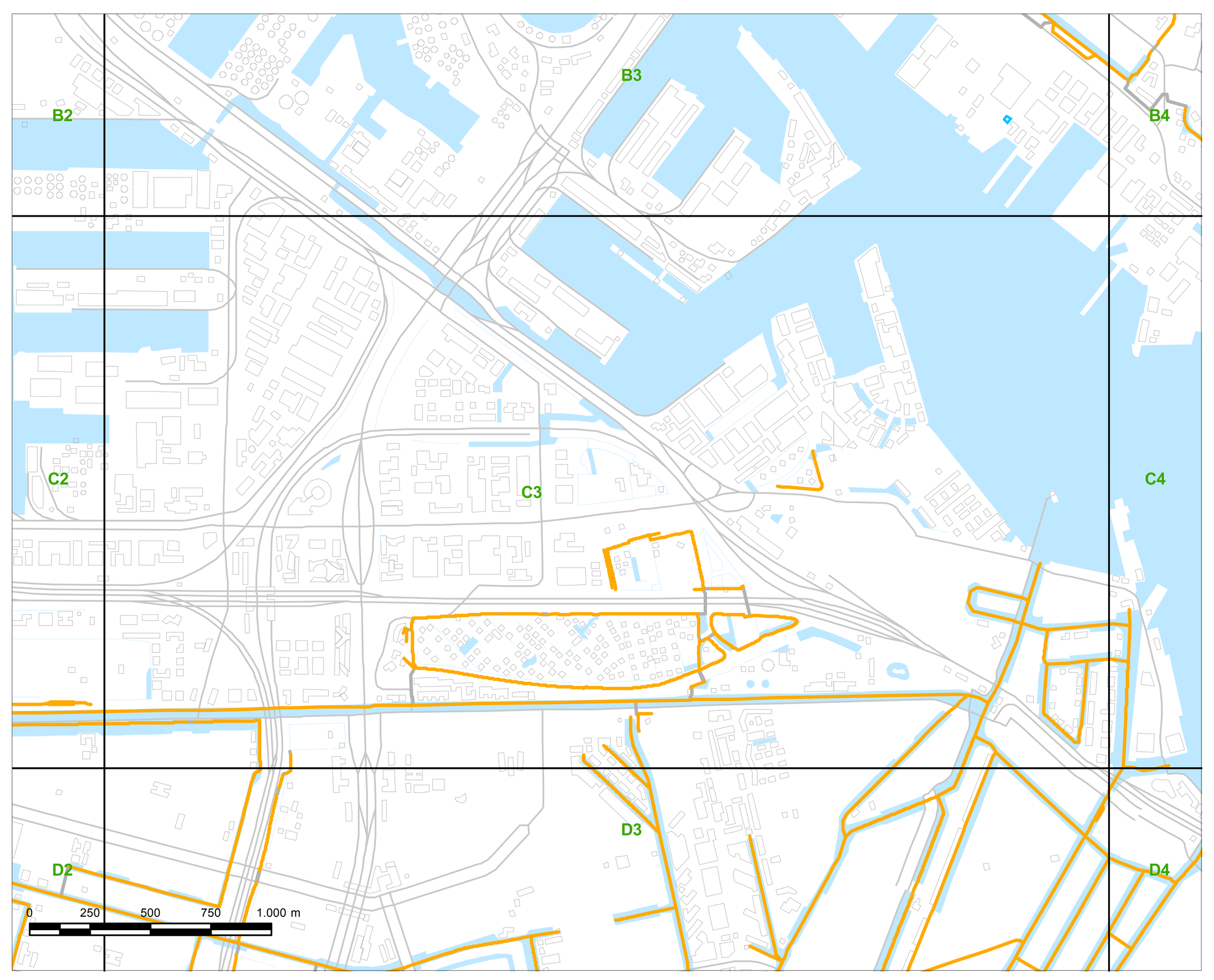

Kaart 3 – maaien

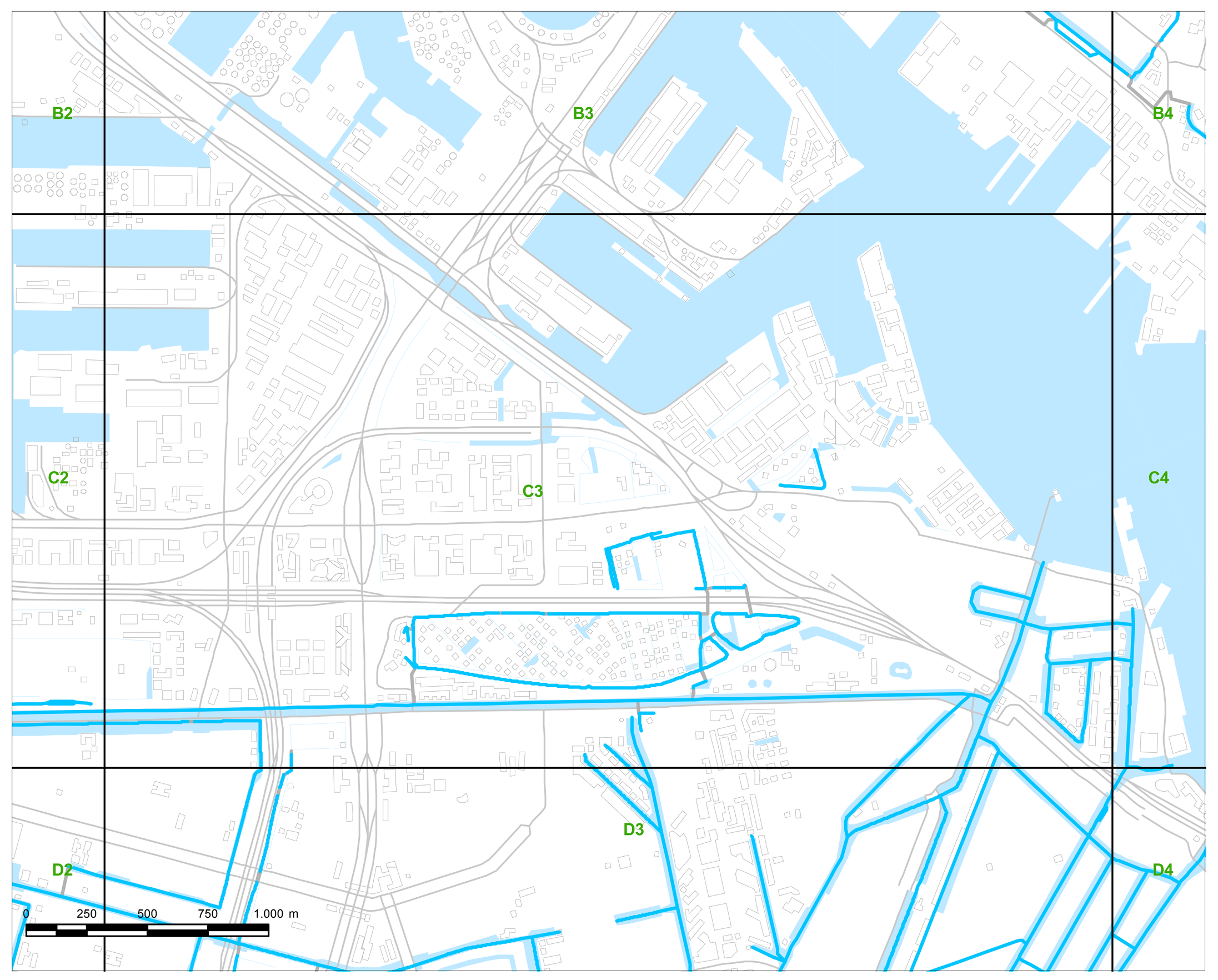

Kaart 4 – baggeren

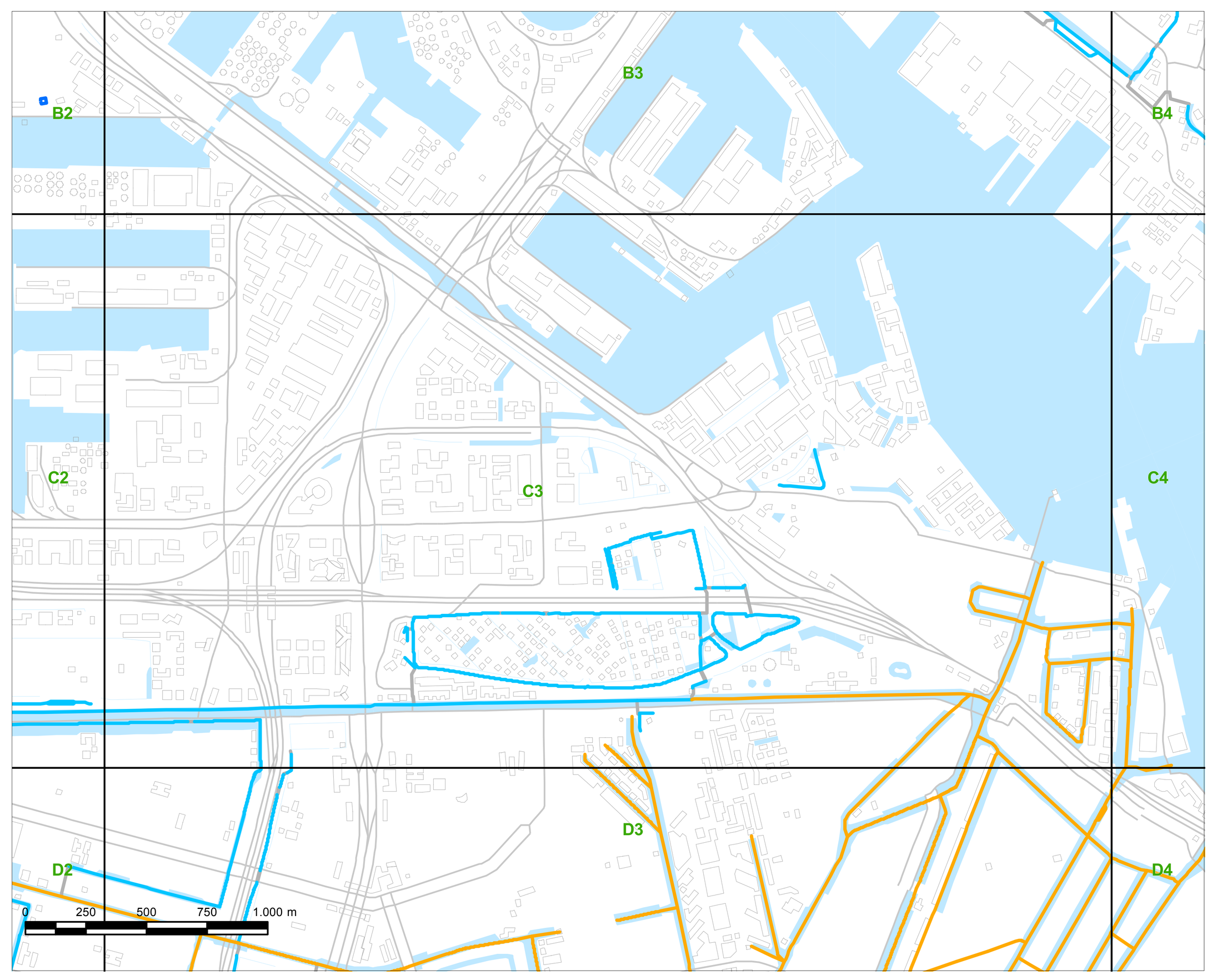

Kaart 5 – kunstwerken

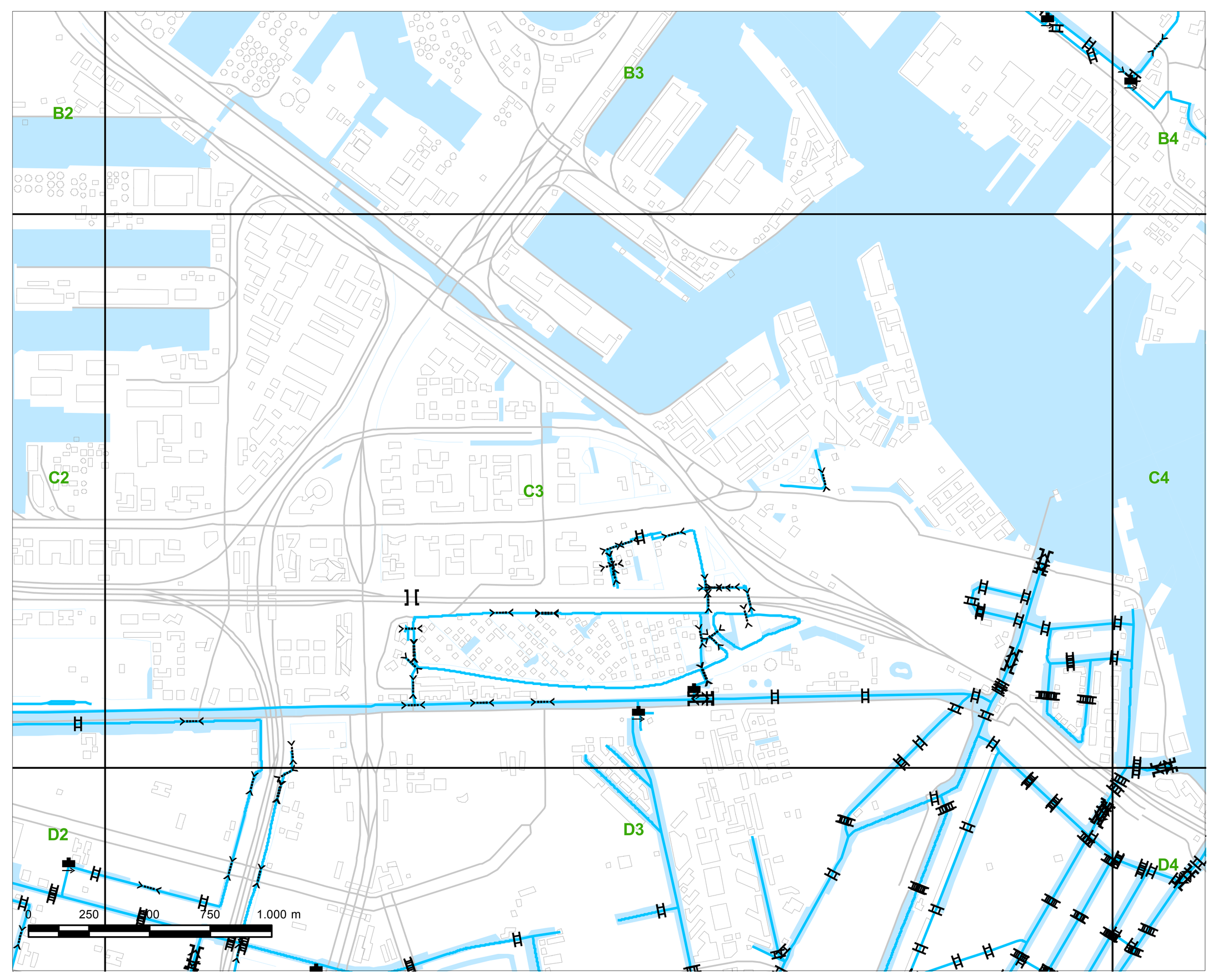

LEGGERKAARTEN 2018
LEGGER VOOR PRIMAIRE WATEREN EN DAARIN AANWEZIGE WERKEN VAN HET WATERSCHAP AMSTEL, GOOI EN VECHT

Deellegger als bedoeld in Artikel 78, tweede lid van de Waterschapswet en als in Artikel 5.1 van de Waterwet.

Vastgesteld door het Algemeen bestuur van het Waterschap Amstel, Gooi en Vecht bij besluit Z18.00xxxxx, xx november 2018

Drs. H.J. Kelderman, secretaris-directeur
G.M. van den Top, dijkgraaf

Waterschapslegger
Op grond van artikel 78, tweede lid van de Waterschapswet stelt het algemeen bestuur van het Waterschap de legger vast waarin de onderhoudsplichtigen en onderhoudsverplichtingen worden aangewezen. In deze legger worden de onderhoudsplichtigen en onderhoudsverplichtingen in de primaire watergangen en de daarin aanwezige werken vastgelegd. Conform de verplichting van artikel 5.1 Waterwet is in de legger tevens omschreven waaraan deze primaire watergangen, zijnde waterstaatswerken, naar ligging, vorm, afmeting en constructie moeten voldoen door middel van het vastleggen van de ligging en dwarsprofielen. De uitvoerende organisatie Waternet stelt de legger op en beheert de legger.

In paragraaf 3.1 van de Keur van het Waterschap Amstel, Gooi en Vecht (hierna de Keur AGV 2017) staat beschreven wie onderhoudsplichtig is:
degenen die in de legger daartoe zijn aangewezen, tenzij anders is bepaald in een ontheffing of overeenkomst met het Waterschap. Voor zover niet in de legger of op andere wijze een onderhoudsplichtige is aangewezen gelden de aanwijzingen in de Keur.
De onderhoudsverplichtingen zijn in principe vastgelegd in paragraaf 3.1 van de Keur AGV 2017. In deze legger en bijbehorende kaarten is in afwijking van de algemene bepalingen in de Keur AGV 2017 een aantal specifieke onderhoudsverplichtingen en onderhoudsplichtigen aangewezen. Daarnaast is een afmeting bepaald voor de beschermingszone bij primaire wateren in stedelijk gebied.

Leggerbepalingen

Artikel 1 Onderhoud waterdiepte
De primaire watergangen worden onderhouden op de afmetingen zoals deze in de bijlage van de kaart zijn aangegeven. Hierbij is de waterdiepte gerelateerd aan het winterpeil zoals deze in het vigerende peilbesluit van kracht is.

Artikel 2 Werken
Schoonhouden van het doorstroomprofiel bij duikers, sifons, sluizen en bruggen in primaire watergangen doet het Waterschap, tenzij dit expliciet berust bij een andere partij.

Artikel 3 Beschermingszones
De beschermingszone in stedelijk gebied waar de oeverlijn wordt begrensd door beschoeiing/kade is 0,40 meter breed.

Artikel 4 Citeertitel
Deze legger kan worden aangehaald als: legger voor primaire wateren en daarin aanwezige werken van het Waterschap Amstel, Gooi en Vecht.

Vastgesteld door het algemeen bestuur van het Waterschap Amstel, Gooi en Vecht in de openbare vergadering van (DATUM VASTSTELLING)

LEGENDA

Wateren
- Leggervak Legger 2018
- 2130_550 Nummer leggervak

Kunstwerken
- Brug
- Coupure
- Duiker
- Vaste dam
- Gemaal
- Keerwand
- Sluis
- Syphon
- Stuw

Onderhoudsplichtigen
- Gemeente / Stadsdeel
- Natuurbeschermingsorganisatie
- Nederlandse Spoorwegen
- Plas- of Recreatieschap
- Provincie
- Rijk
- Waterschap
- Overige

Overige topografie
- Bebouwing & wegen
- Water

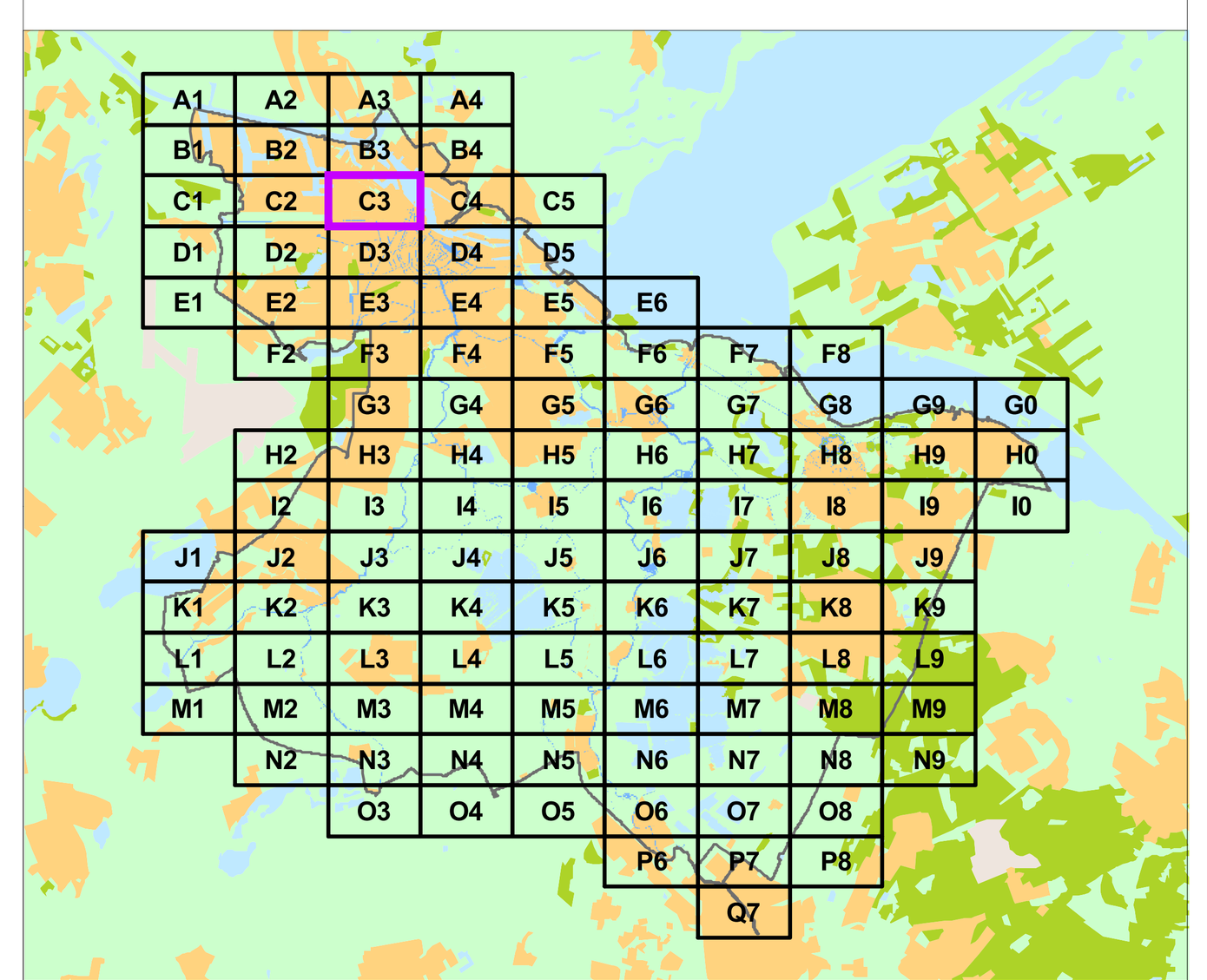

waterschap amstel gooi en vecht

Sector Watersysteem

Vastgesteld

Postbus 94370
1090 GJ Amsterdam

Kaartblad: C3

Datum: 09-11-2018	Formaat: A0	Kaartnummer: IB20180110v_ 11

Kaart 1

Schaal 1:5.000

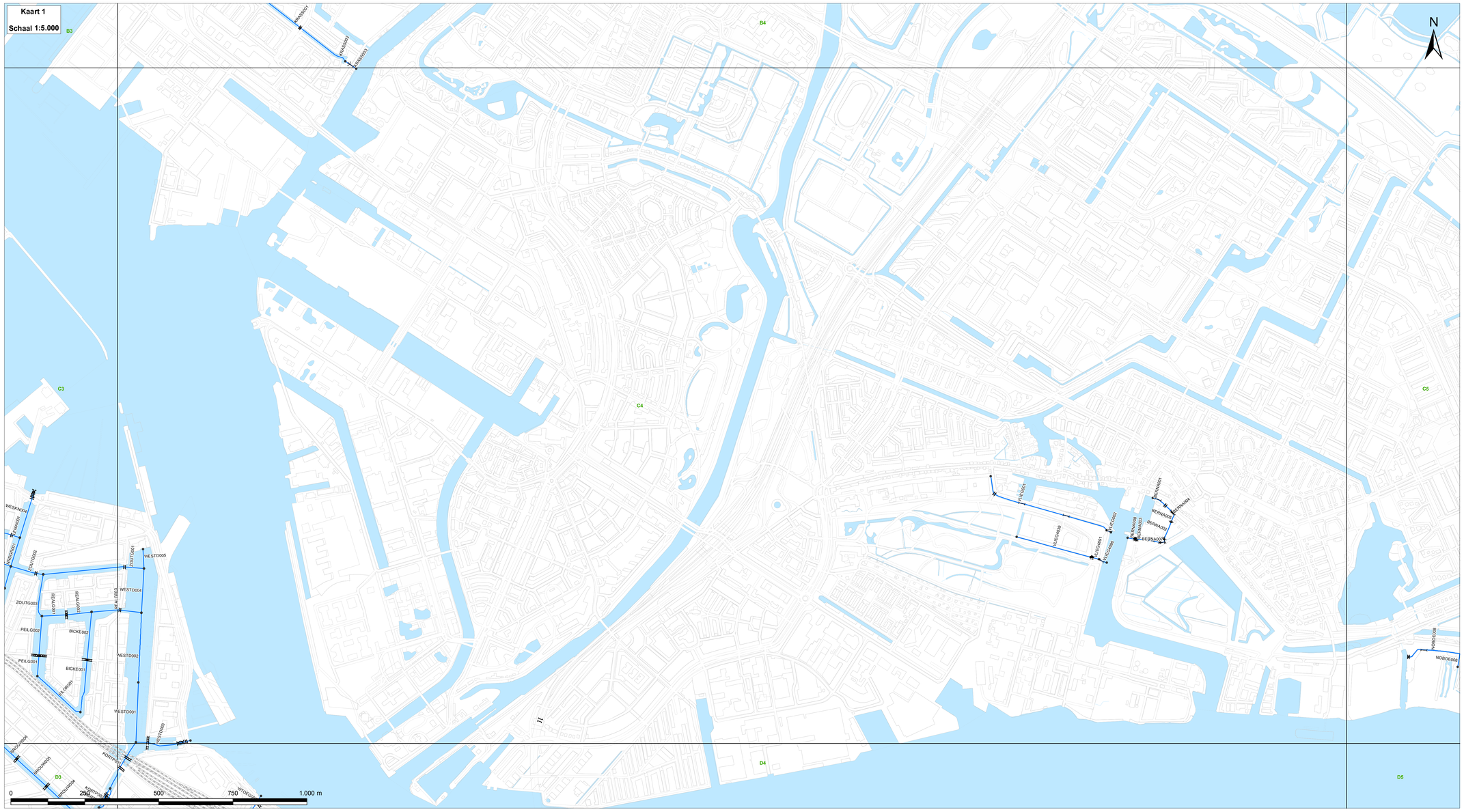

ONDERHOUDSVERPLICHTINGEN & ONDERHOUDSPLICHTIGEN

Kaart 2 – drijfvuil verwijderen

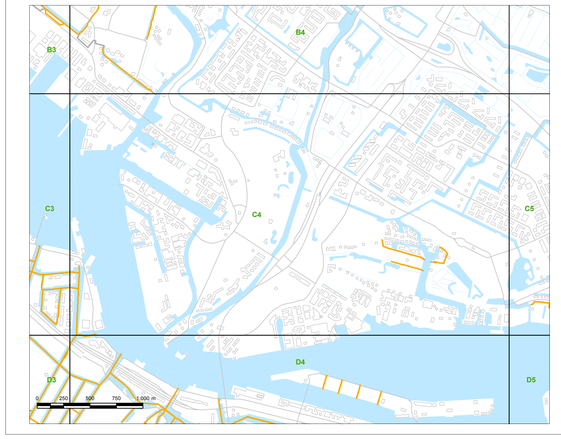

Kaart 3 – maaien

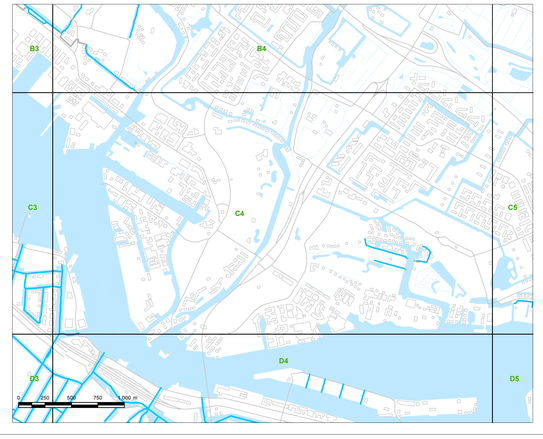

Kaart 4 – baggeren

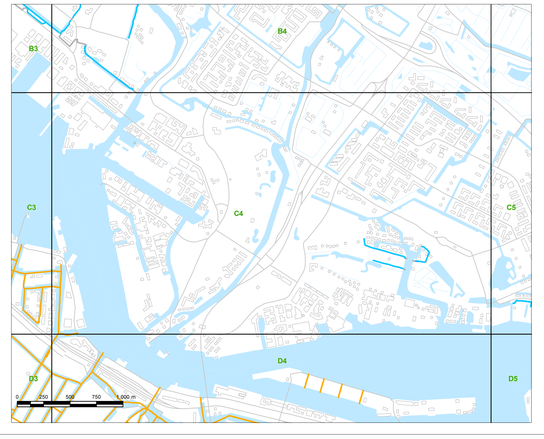

Kaart 5 – kunstwerken

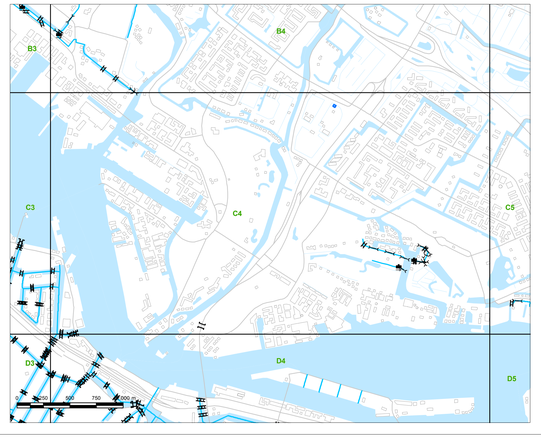

LEGGERKAARTEN 2018
LEGGER VOOR PRIMAIRE WATEREN EN DAARIN AANWEZIGE WERKEN VAN HET WATERSCHAP AMSTEL, GOOI EN VECHT

Deellegger als bedoeld in Artikel 78, tweede lid van de Waterschapswet en als in Artikel 5.1 van de Waterwet.

Vastgesteld door het Algemeen bestuur van het Waterschap Amstel, Gooi en Vecht bij besluit Z18.00xxxxx, xx november 2018

Drs. H.J. Kelderman
secretaris-directeur

G.M. van den Top
dijkgraaf

Waterschapslegger
Op grond van artikel 78, tweede lid van de Waterschapswet stelt het algemeen bestuur van het Waterschap de legger vast waarin de onderhoudsplichtigen en onderhoudsverplichtingen worden aangewezen. In deze legger worden de onderhoudsplichtigen en onderhoudsverplichtingen in de primaire watergangen en de daarin aanwezige werken vastgelegd. Conform de verplichting van artikel 5.1 Waterwet is in de legger tevens omschreven waaraan deze primaire watergangen, zijnde waterstaatswerken, naar ligging, vorm, afmeting en constructie moeten voldoen door middel van het vastleggen van de ligging en dwarsprofielen. De uitvoerende organisatie Waternet stelt de legger op en beheert de legger.

In paragraaf 3.1 van de Keur van het Waterschap Amstel, Gooi en Vecht (hierna de Keur AGV 2017) staat beschreven wie onderhoudsplichtig is:
degenen die in de legger daartoe zijn aangewezen, tenzij anders is bepaald in een ontheffing of overeenkomst met het Waterschap. Voor zover niet in de legger of op andere wijze een onderhoudsplichtige is aangewezen gelden de aanwijzingen in de Keur.
De onderhoudsverplichtingen zijn in principe vastgelegd in paragraaf 3.1 van de Keur AGV 2017. In deze legger en bijbehorende kaarten is in afwijking van de algemene bepalingen in de Keur AGV 2017 een aantal specifieke onderhoudsverplichtingen en onderhoudsplichtigen aangewezen. Daarnaast is een afmeting bepaald voor de beschermingszone bij primaire wateren in stedelijk gebied.

Leggerbepalingen

Artikel 1 Onderhoud waterdiepte
De primaire watergangen worden onderhouden op de afmetingen zoals deze in de bijlage van de kaart zijn aangegeven. Hierbij is de waterdiepte gerelateerd aan het winterpeil zoals deze in het vigerende peilbesluit van kracht is.

Artikel 2 Werken
Schoonhouden van het doorstroomprofiel bij duikers, sifons, sluizen en bruggen in primaire watergangen doet het Waterschap, tenzij dit expliciet berust bij een andere partij.

Artikel 3 Beschermingszones
De beschermingszone in stedelijk gebied waar de oeverlijn wordt begrensd door beschoeiing/kade is 0,40 meter breed.

Artikel 4 Citeertitel
Deze legger kan worden aangehaald als: legger voor primaire wateren en daarin aanwezige werken van het Waterschap Amstel, Gooi en Vecht.

Vastgesteld door het algemeen bestuur van het Waterschap Amstel, Gooi en Vecht in de openbare vergadering van (DATUM VASTSTELLING)

LEGENDA

Wateren

- Leggervak Legger 2018
- 2130_550 Nummer leggervak

Kunstwerken

- Brug
- Coupure
- Duiker
- Vaste dam
- Gemaal
- Keerwand
- Sluis
- Syphon
- Stuw

Onderhoudsplichtigen

- Gemeente / Stadsdeel
- Natuurbeschermingsorganisatie
- Nederlandse Spoorwegen
- Plas- of Recreatieschap
- Provincie
- Rijk
- Waterschap
- Overige

Overige topografie

- Bebouwing & wegen
- Water

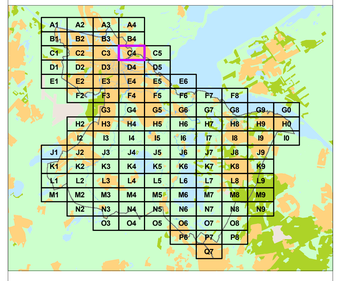

waterschap amstel gooi en vecht

Sector Watersysteem

Vastgesteld

Postbus 94370
1090 GJ Amsterdam

Kaartblad: C4

Datum: 09-11-2018	Formaat: A0	Kaartnummer: IB20180110v_12

Kaart 1

Schaal 1:5.000

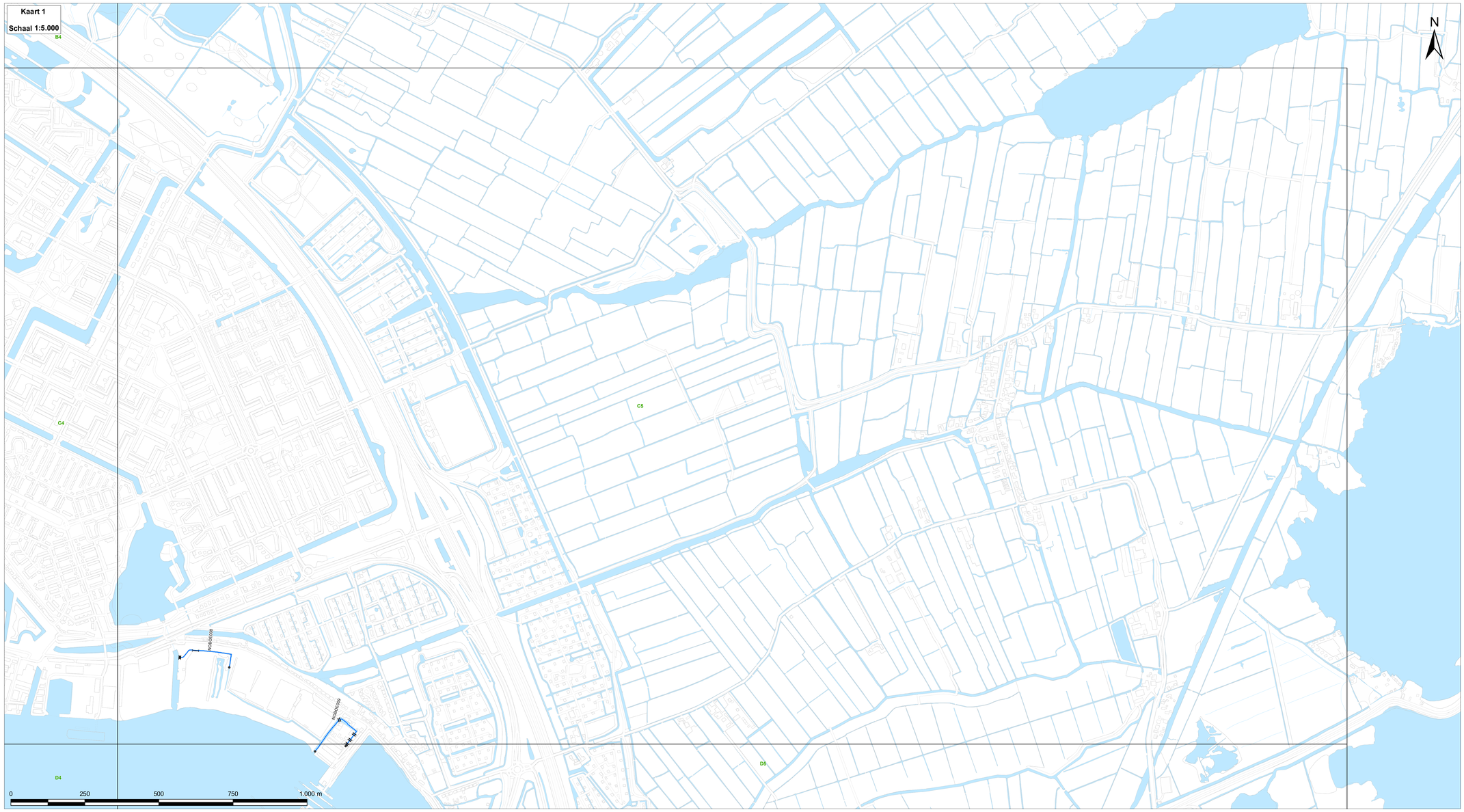

ONDERHOUDSVERPLICHTINGEN & ONDERHOUDSPLICHTIGEN

Kaart 2 – drijfvuil verwijderen

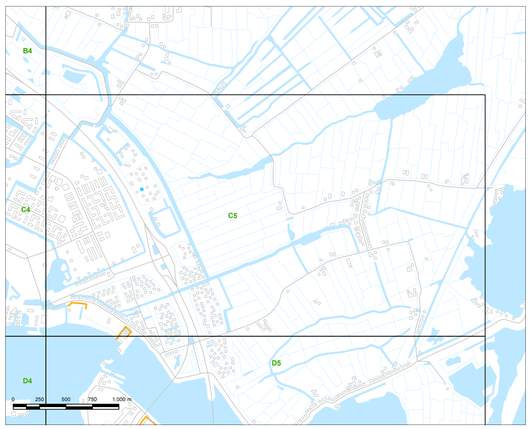

Kaart 3 – maaien

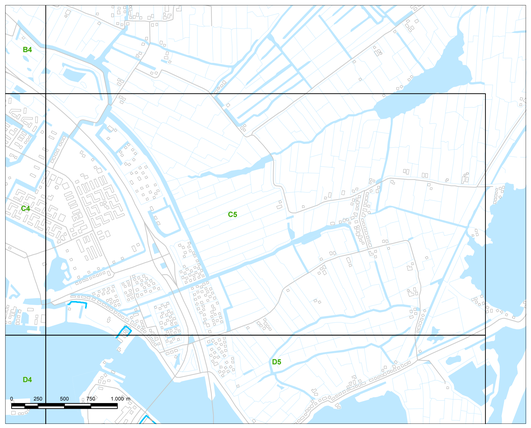

Kaart 4 – baggeren

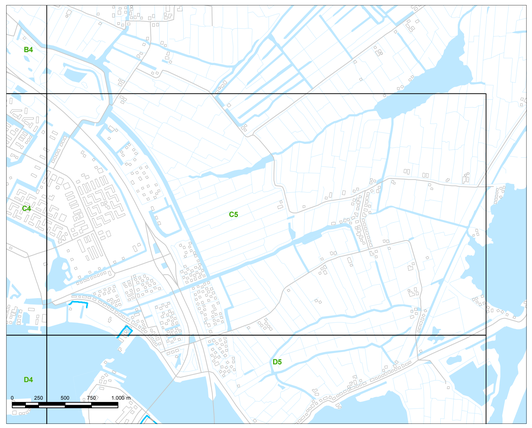

Kaart 5 – kunstwerken

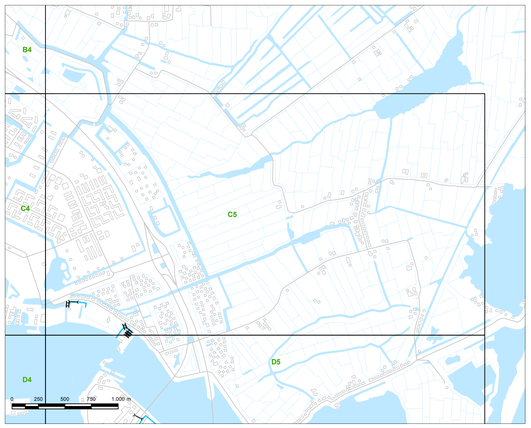

LEGGERKAARTEN 2018
LEGGER VOOR PRIMAIRE WATEREN EN DAARIN AANWEZIGE WERKEN VAN HET WATERSCHAP AMSTEL, GOOI EN VECHT

Deellegger als bedoeld in Artikel 78, tweede lid van de Waterschapswet en als in Artikel 5.1 van de Waterwet.

Vastgesteld door het Algemeen bestuur van het Waterschap Amstel, Gooi en Vecht bij besluit Z18.00xxxxx, xx november 2018

Drs. H.J. Kelderman
secretaris-directeur

G.M. van den Top
dijkgraaf

Waterschapslegger
Op grond van artikel 78, tweede lid van de Waterschapswet stelt het algemeen bestuur van het Waterschap de legger vast waarin de onderhoudsplichtigen en onderhoudsverplichtingen worden aangewezen. In deze legger worden de onderhoudsplichtigen en onderhoudsverplichtingen in de primaire watergangen en de daarin aanwezige werken vastgelegd. Conform de verplichting van artikel 5.1 Waterwet is in de legger tevens omschreven waaraan deze primaire watergangen, zijnde waterstaatswerken, naar ligging, vorm, afmeting en constructie moeten voldoen door middel van het vastleggen van de ligging en dwarsprofielen. De uitvoerende organisatie Waternet stelt de legger op en beheert de legger.

In paragraaf 3.1 van de Keur van het Waterschap Amstel, Gooi en Vecht (hierna de Keur AGV 2017) staat beschreven wie onderhoudsplichtig is:
degenen die in de legger daartoe zijn aangewezen, tenzij anders is bepaald in een ontheffing of overeenkomst met het Waterschap. Voor zover niet in de legger of op andere wijze een onderhoudsplichtige is aangewezen gelden de aanwijzingen in de Keur.
De onderhoudsverplichtingen zijn in principe vastgelegd in paragraaf 3.1 van de Keur AGV 2017. In deze legger en bijbehorende kaarten is in afwijking van de algemene bepalingen in de Keur AGV 2017 een aantal specifieke onderhoudsverplichtingen en onderhoudsplichtigen aangewezen. Daarnaast is een afmeting bepaald voor de beschermingszone bij primaire wateren in stedelijk gebied.

Leggerbepalingen

Artikel 1 Onderhoud waterdiepte
De primaire watergangen worden onderhouden op de afmetingen zoals deze in de bijlage van de kaart zijn aangegeven. Hierbij is de waterdiepte gerelateerd aan het winterpeil zoals deze in het vigerende peilbesluit van kracht is.

Artikel 2 Werken
Schoonhouden van het doorstroomprofiel bij duikers, sifons, sluizen en bruggen in primaire watergangen doet het Waterschap, tenzij dit expliciet berust bij een andere partij.

Artikel 3 Beschermingszones
De beschermingszone in stedelijk gebied waar de oeverlijn wordt begrensd door beschoeiing/kade is 0,40 meter breed.

Artikel 4 Citeertitel
Deze legger kan worden aangehaald als: legger voor primaire wateren en daarin aanwezige werken van het Waterschap Amstel, Gooi en Vecht.

Vastgesteld door het algemeen bestuur van het Waterschap Amstel, Gooi en Vecht in de openbare vergadering van (DATUM VASTSTELLING)

LEGENDA

Wateren

- Leggervak Legger 2018
- 2130_550 Nummer leggervak

Kunstwerken

- Brug
- Coupure
- Duiker
- Vaste dam
- Gemaal
- Keerwand
- Sluis
- Syphon
- Stuw

Onderhoudsplichtigen

- Gemeente / Stadsdeel
- Natuurbeschermingsorganisatie
- Nederlandse Spoorwegen
- Plas- of Recreatieschap
- Provincie
- Rijk
- Waterschap
- Overige

Overige topografie

- Bebouwing & wegen
- Water

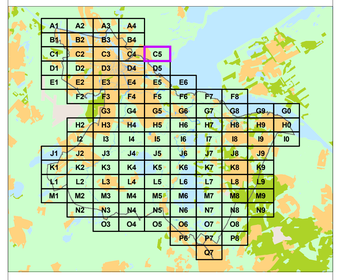

waterschap amstel gooi en vecht

Sector Watersysteem

Vastgesteld

Postbus 94370
1090 GJ Amsterdam

Kaartblad: C5

Datum: 09-11-2018	Formaat: A0	Kaartnummer: IB20180110v_13

Kaart 1

Schaal 1:5.000

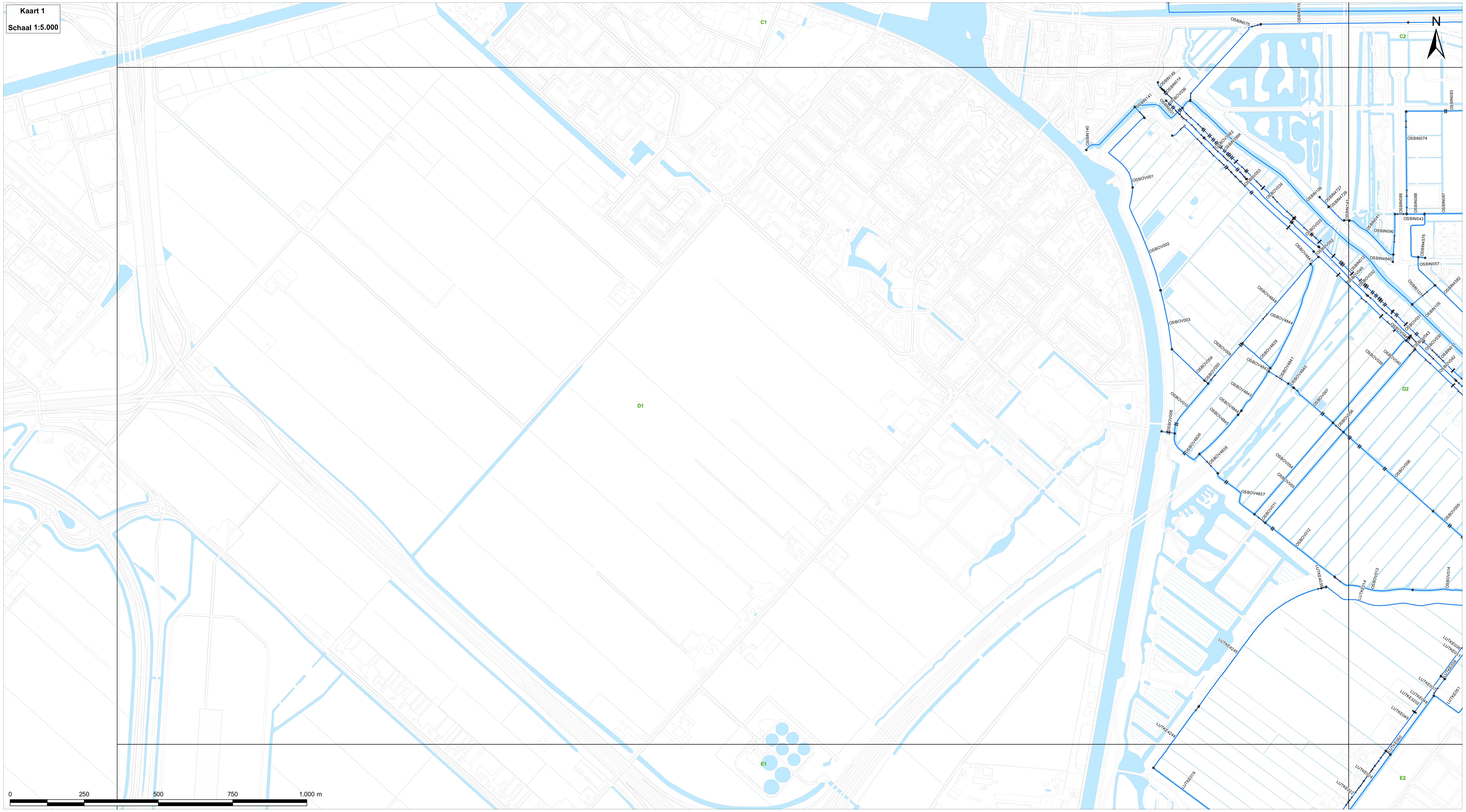

LEGGERKAARTEN 2018
LEGGER VOOR PRIMAIRE WATEREN EN DAARIN AANWEZIGE WERKEN VAN HET WATERSCHAP AMSTEL, GOOI EN VECHT

Deellegger als bedoeld in Artikel 78, tweede lid van de Waterschapswet en als in Artikel 5.1 van de Waterwet.

Vastgesteld door het Algemeen bestuur van het Waterschap Amstel, Gooi en Vecht bij besluit Z18.00xxxxx, xx november 2018

Drs. H.J. Kelderman	G.M. van den Top
secretaris-directeur	dijkgraaf

Waterschapslegger
Op grond van artikel 78, tweede lid van de Waterschapswet stelt het algemeen bestuur van het Waterschap de legger vast waarin de onderhoudsplichtigen en onderhoudsverplichtingen worden aangewezen. In deze legger worden de onderhoudsplichtigen en onderhouds-verplichtingen in de primaire watergangen en de daarin aanwezige werken vastgelegd. Conform de verplichting van artikel 5.1 Waterwet is in de legger tevens omschreven waaraan deze primaire watergangen, zijnde waterstaatswerken, naar ligging, vorm, afmeting en constructie moeten voldoen door middel van het vastleggen van de ligging en dwarsprofielen. De uitvoerende organisatie Waternet stelt de legger op en beheert de legger.

In paragraaf 3.1 van de Keur van het Waterschap Amstel, Gooi en Vecht (hierna de Keur AGV 2017) staat beschreven wie onderhoudsplichtig is:
degenen die in de legger daartoe zijn aangewezen, tenzij anders is bepaald in een ontheffing of overeenkomst met het Waterschap. Voor zover niet in de legger of op andere wijze een onderhoudsplichtige is aangewezen gelden de aanwijzingen in de Keur.
De onderhoudsverplichtingen zijn in principe vastgelegd in paragraaf 3.1 van de Keur AGV 2017. In deze legger en bijbehorende kaarten is in afwijking van de algemene bepalingen in de Keur AGV 2017 een aantal specifieke onderhoudsverplichtingen en onderhoudsplichtigen aangewezen. Daarnaast is een afmeting bepaald voor de beschermingszone bij primaire wateren in stedelijk gebied.

Leggerbepalingen

Artikel 1 Onderhoud waterdiepte
De primaire watergangen worden onderhouden op de afmetingen zoals deze in de bijlage van de kaart zijn aangegeven. Hierbij is de waterdiepte gerelateerd aan het winterpeil zoals deze in het vigerende peilbesluit van kracht is.

Artikel 2 Werken
Schoonhouden van het doorstroomprofiel bij duikers, sifons, sluizen en bruggen in primaire watergangen doet het Waterschap, tenzij dit expliciet berust bij een andere partij.

Artikel 3 Beschermingszones
De beschermingszone in stedelijk gebied waar de oeverlijn wordt begrensd door beschoeiing/kade is 0,40 meter breed.

Artikel 4 Citeertitel
Deze legger kan worden aangehaald als: legger voor primaire wateren en daarin aanwezige werken van het Waterschap Amstel, Gooi en Vecht.

Vastgesteld door het algemeen bestuur van het Waterschap Amstel, Gooi en Vecht in de openbare vergadering van (DATUM VASTSTELLING)

LEGENDA

Wateren

Leggervak Legger 2018

2130_550 Nummer leggervak

Kunstwerken

- Brug
- Coupure
- Duiker
- Vaste dam
- Gemaal
- Keerwand
- Sluis
- Syphon
- Stuw

Onderhoudsplichtigen

- Gemeente / Stadsdeel
- Natuurbeschermingsorganisatie
- Nederlandse Spoorwegen
- Plas- of Recreatieschap
- Provincie
- Rijk
- Waterschap
- Overige

Overige topografie

- Bebouwing & wegen
- Water

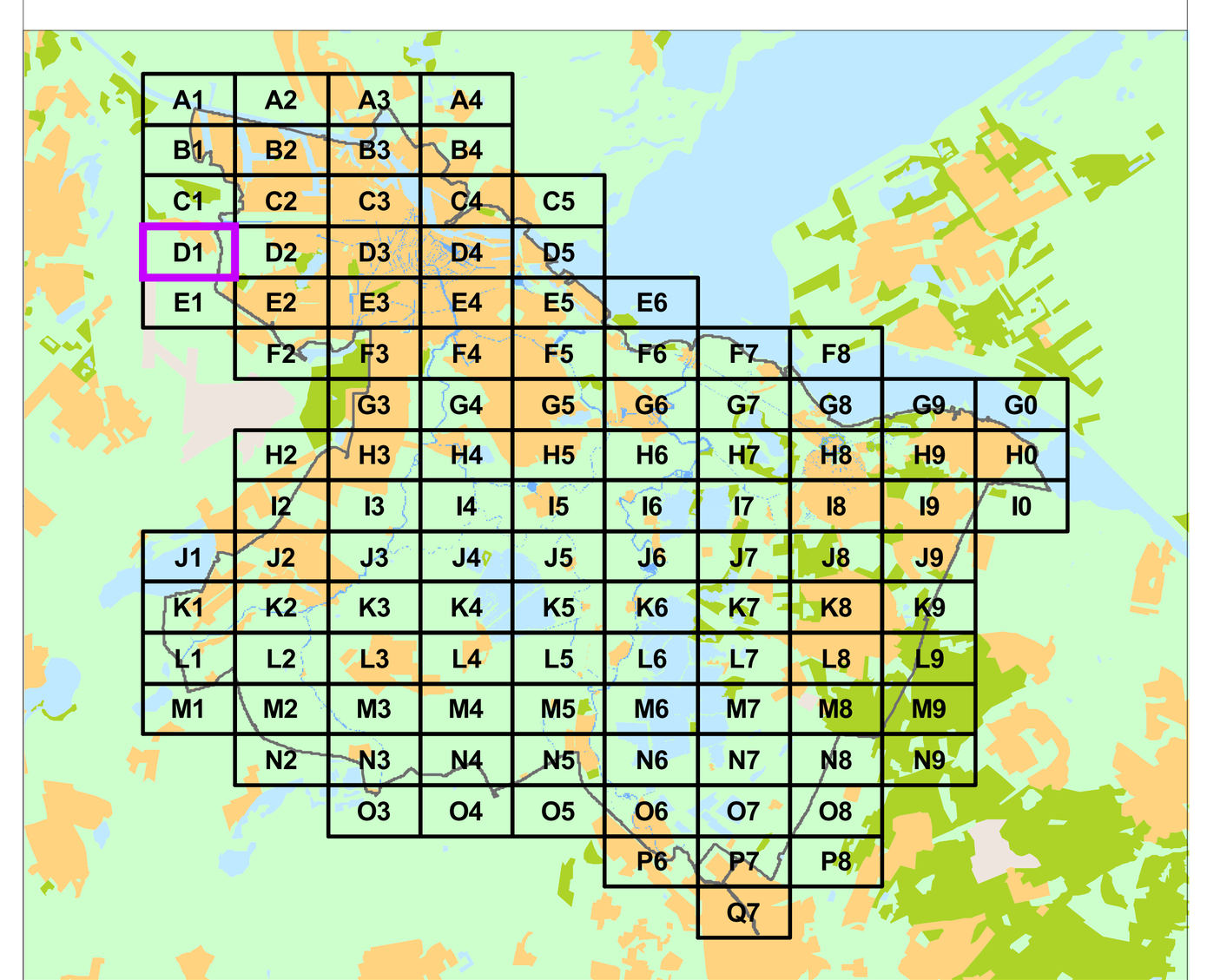

waterschap amstel gooi en vecht

Sector Watersysteem

Vastgesteld

Postbus 94370
1090 GJ Amsterdam

Kaartblad: D1

Datum: 09-11-2018	Formaat: A0	Kaartnummer: IB20180110v_ 14

ONDERHOUDSVERPLICHTINGEN & ONDERHOUDSPLICHTIGEN

Kaart 2 – drijfvuil verwijderen

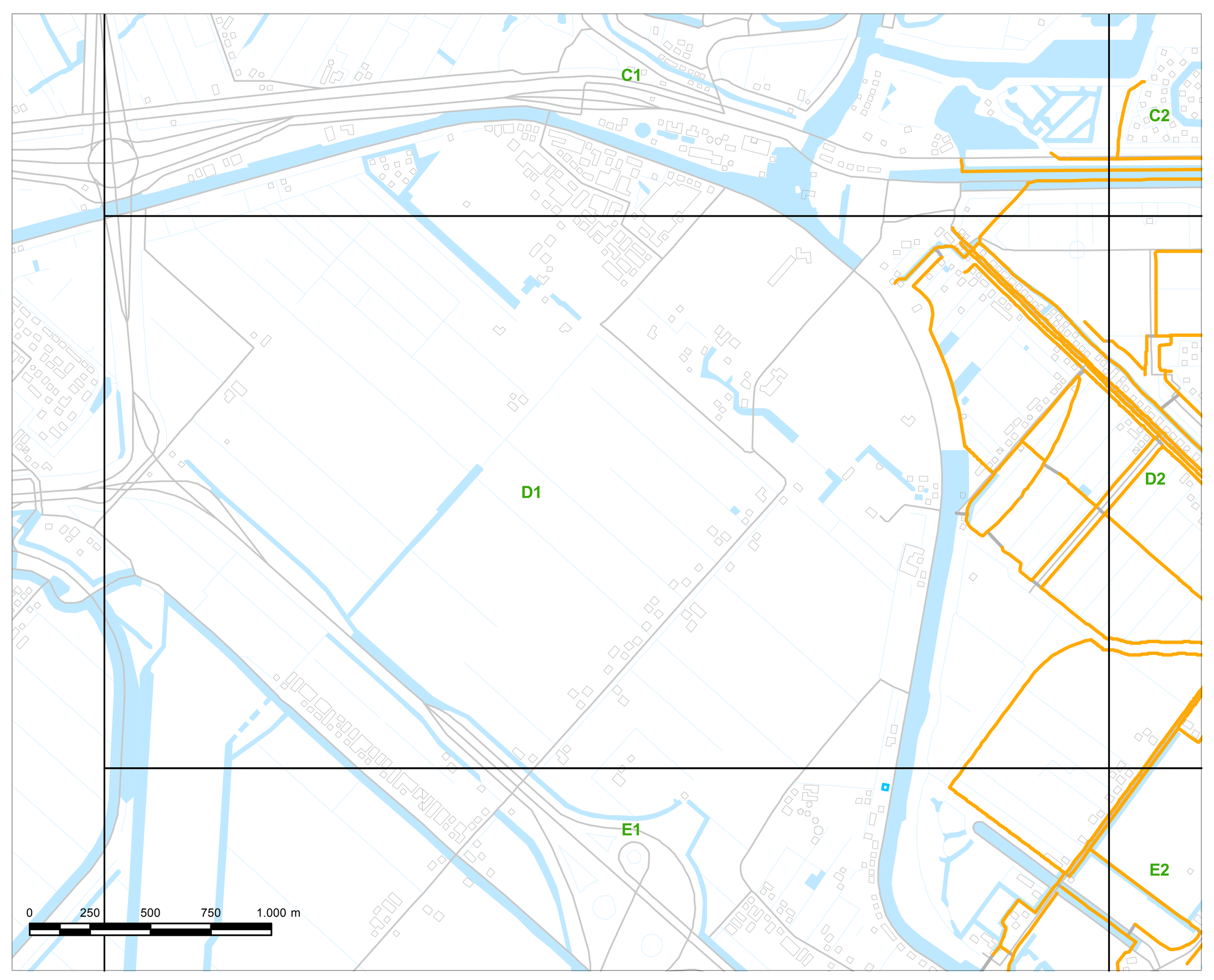

Kaart 3 – maaien

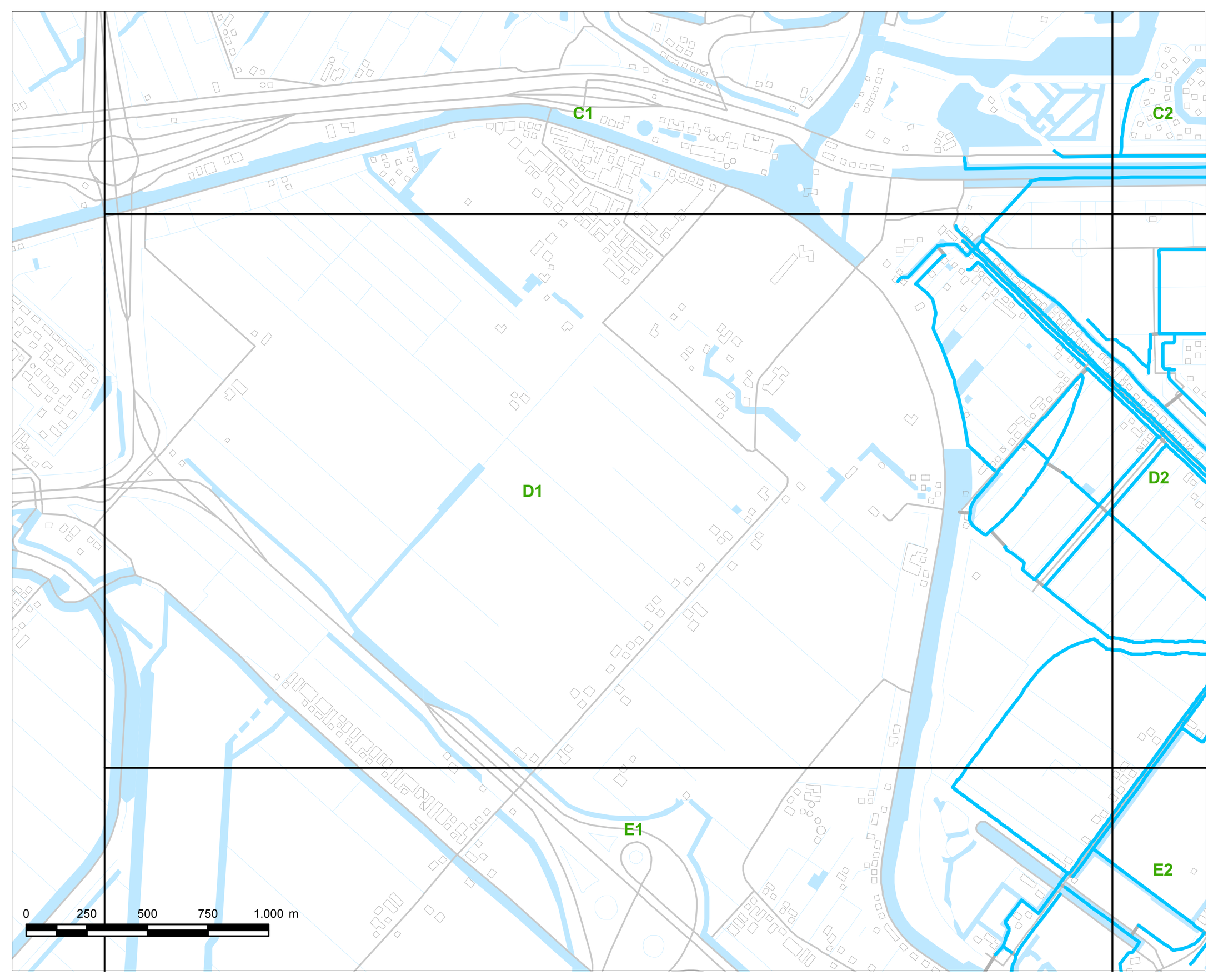

Kaart 4 – baggeren

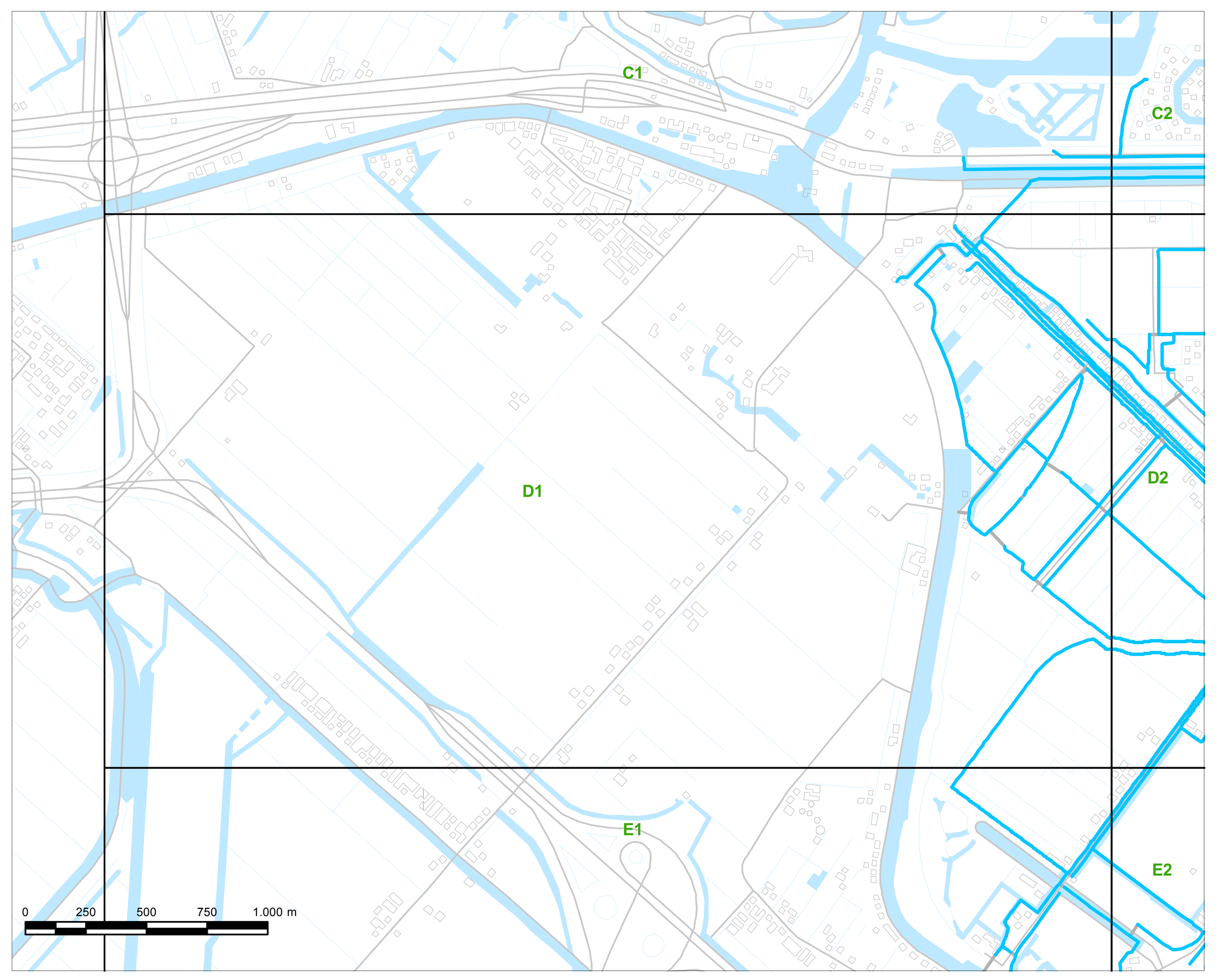

Kaart 5 – kunstwerken

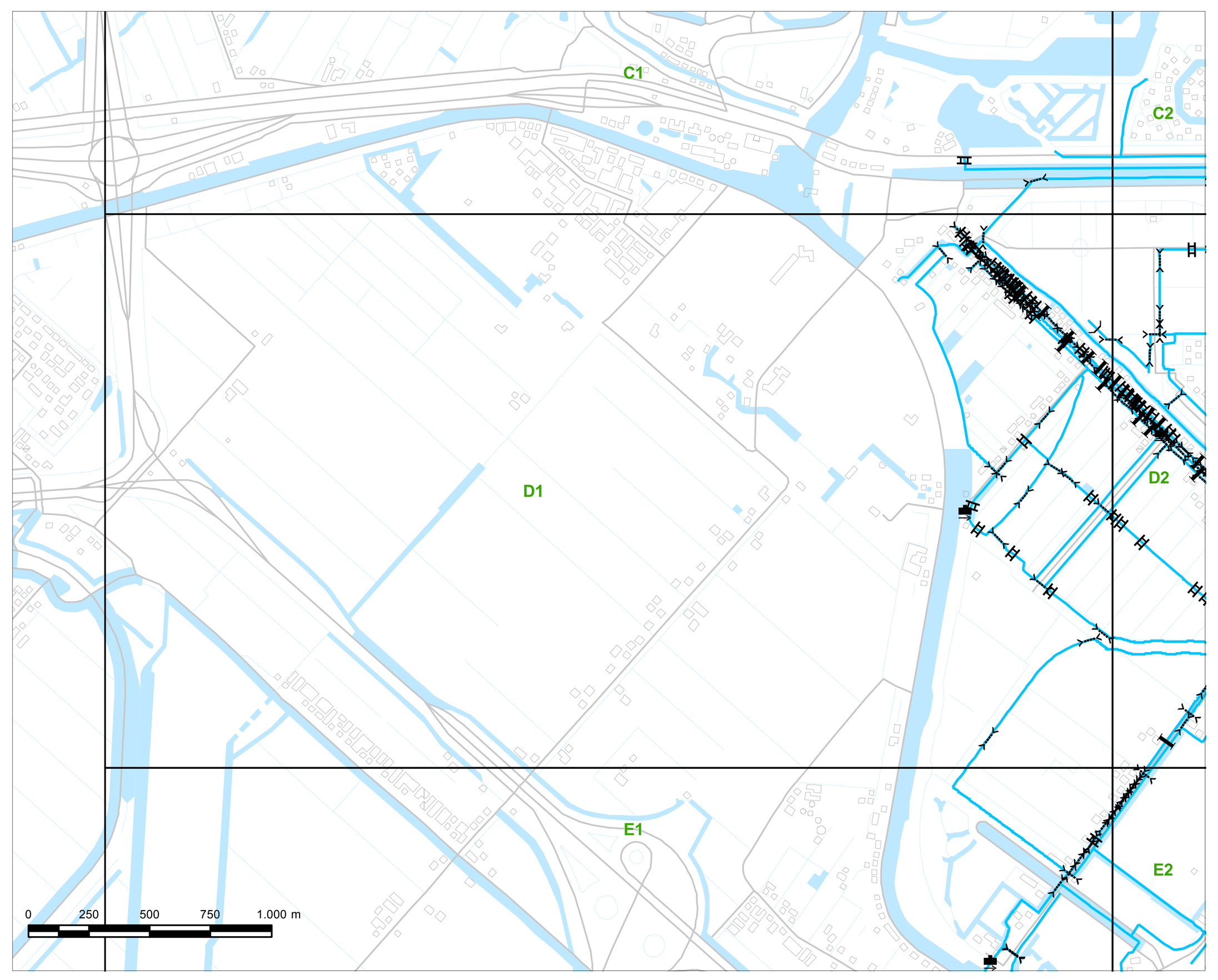

Kaart 1

Schaal 1:5.000

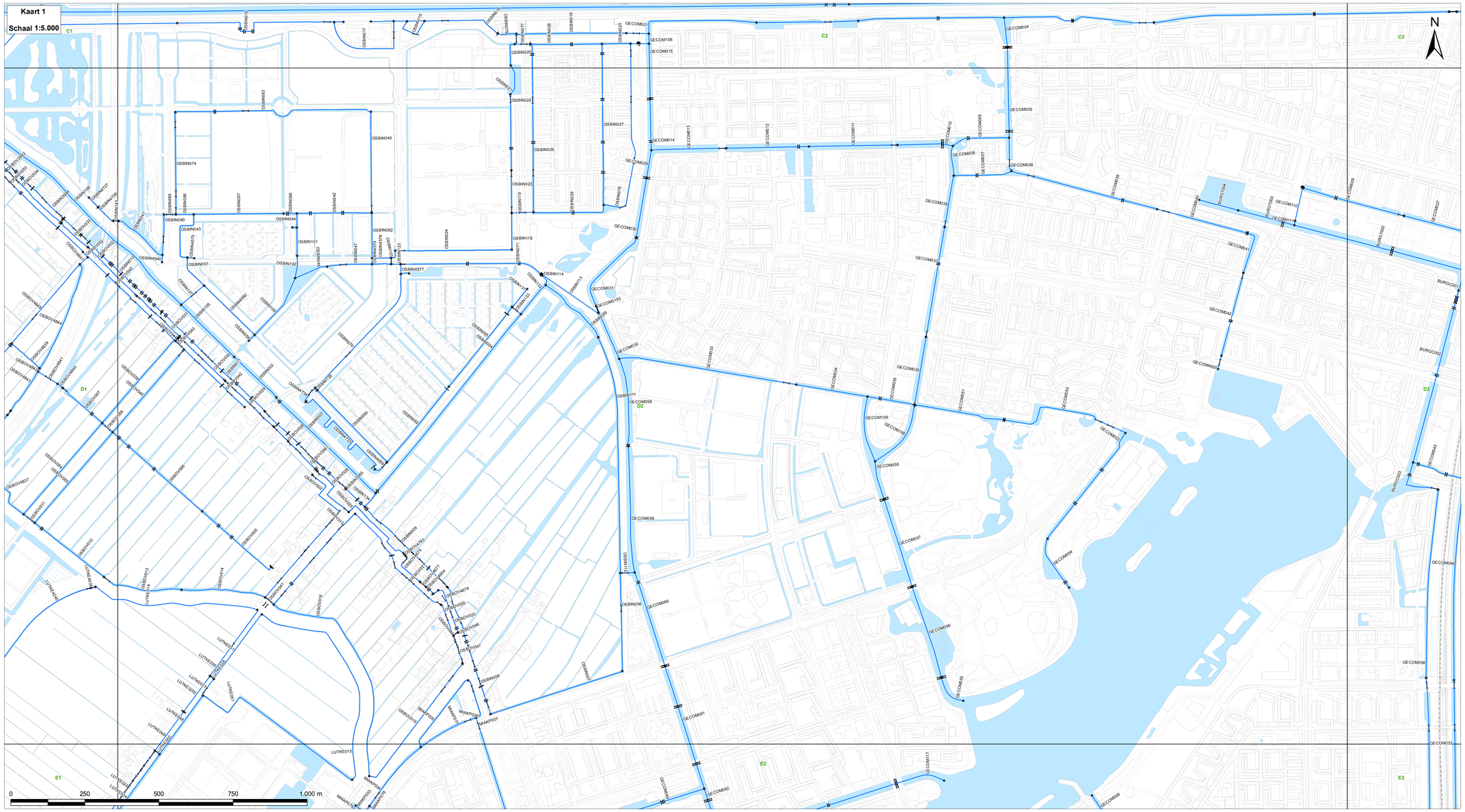

ONDERHOUDSVERPLICHTINGEN & ONDERHOUDSPLICHTIGEN

Kaart 2 – drijfvuil verwijderen

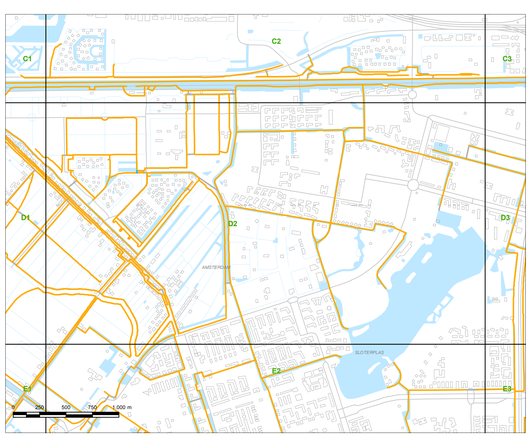

Kaart 3 – maaien

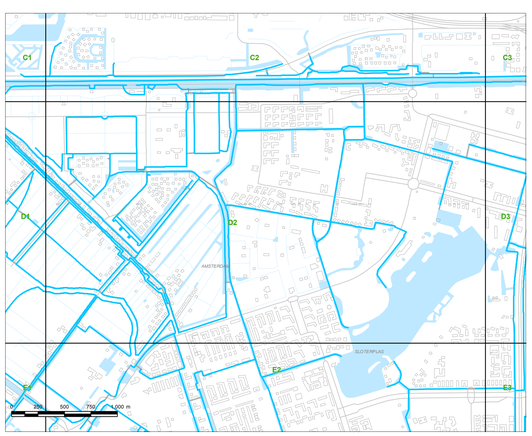

Kaart 4 – baggeren

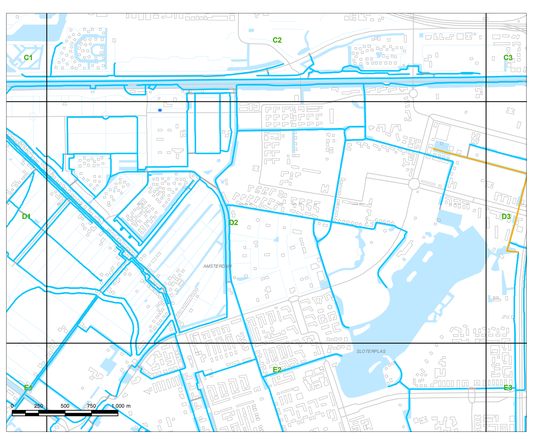

Kaart 5 – kunstwerken

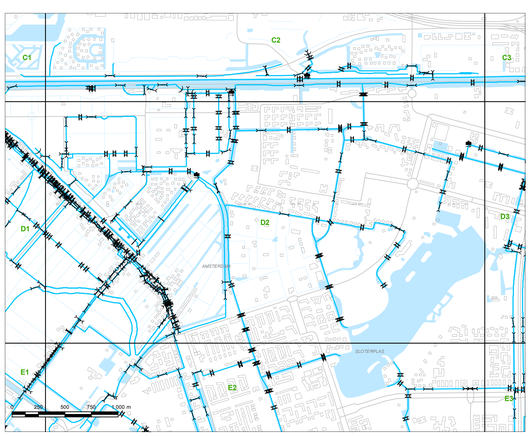

LEGGERKAARTEN 2018
LEGGER VOOR PRIMAIRE WATEREN EN DAARIN AANWEZIGE WERKEN VAN HET WATERSCHAP AMSTEL, GOOI EN VECHT

Deellegger als bedoeld in Artikel 78, tweede lid van de Waterschapswet en als in Artikel 5.1 van de Waterwet.

Vastgesteld door het Algemeen bestuur van het Waterschap Amstel, Gooi en Vecht bij besluit Z18.0Xxxxxx, xx november 2018

Drs. H.J. Kelderman
secretaris-directeur

G.M. van den Top
dijkgraaf

Waterschapslegger
Op grond van artikel 78, tweede lid van de Waterschapswet stelt het algemeen bestuur van het Waterschap de legger vast waarin de onderhoudsplichtigen en onderhoudsverplichtingen worden aangewezen. In deze legger worden de onderhoudsplichtigen en onderhoudsverplichtingen in de primaire watergangen en de daarin aanwezige werken vastgelegd. Conform de verplichting van artikel 5.1 Waterwet is in de legger tevens omschreven waaraan deze primaire watergangen, zijnde waterstaatswerken, naar ligging, vorm, afmeting en constructie moeten voldoen door middel van het vastleggen van de ligging en dwarsprofielen. De uitvoerende organisatie Waternet stelt de legger op en beheert de legger.

In paragraaf 3.1 van de Keur van het Waterschap Amstel, Gooi en Vecht (hierna de Keur AGV 2017) staat beschreven wie onderhoudsplichtig is:
degenen die in de legger daartoe zijn aangewezen, tenzij anders is bepaald in een ontheffing of overeenkomst met het Waterschap. Voor zover niet in de legger of op andere wijze een onderhoudsplichtige is aangewezen gelden de aanwijzingen in de Keur.
De onderhoudsverplichtingen zijn in principe vastgelegd in paragraaf 3.1 van de Keur AGV 2017. In deze legger en bijbehorende kaarten is in afwijking van de algemene bepalingen in de Keur AGV 2017 een aantal specifieke onderhoudsverplichtingen en onderhoudsplichtigen aangewezen. Daarnaast is een afmeting bepaald voor de beschermingszone bij primaire wateren in stedelijk gebied.

Leggerbepalingen

Artikel 1 Onderhoud waterdiepte
De primaire watergangen worden onderhouden op de afmetingen zoals deze in de bijlage van de kaart zijn aangegeven. Hierbij is de waterdiepte gerelateerd aan het winterpeil zoals deze in het vigerende peilbesluit van kracht is.

Artikel 2 Werken
Schoonhouden van het doorstroomprofiel bij duikers, sifons, sluizen en bruggen in primaire watergangen doet het Waterschap, tenzij dit expliciet berust bij een andere partij.

Artikel 3 Beschermingszones
De beschermingszone in stedelijk gebied waar de oeverlijn wordt begrensd door beschoeiing/kade is 0,40 meter breed.

Artikel 4 Cteertitel
Deze legger kan worden aangehaald als: legger voor primaire wateren en daarin aanwezige werken van het Waterschap Amstel, Gooi en Vecht.

Vastgesteld door het algemeen bestuur van het Waterschap Amstel, Gooi en Vecht in de openbare vergadering van (DATUM VASTSTELLING)

LEGENDA

Wateren

- Leggervak Legger 2018
- 2130_550 Nummer leggervak

Kunstwerken

- Brug
- Coupure
- Duiker
- Vaste dam
- Gemaal
- Keerwand
- Sluis
- Syphon
- Stuw

Onderhoudsplichtigen

- Gemeente / Stadsdeel
- Natuurbeschermingsorganisatie
- Nederlandse Spoorwegen
- Plas- of Recreatieschap
- Provincie
- Rijk
- Waterschap
- Overige

Overige topografie

- Bebouwing & wegen
- Water

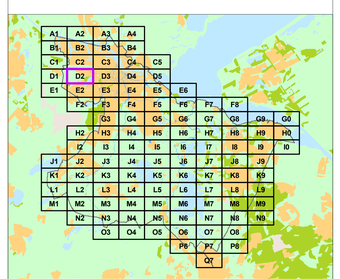

waterschap amstel gooi en vecht

Sector Watersysteem

Vastgesteld

Postbus 94370
1090 GJ Amsterdam

Kaartblad: D2

Datum: 09-11-2018	Formaat: A0	Kaartnummer: IB20180110v_15

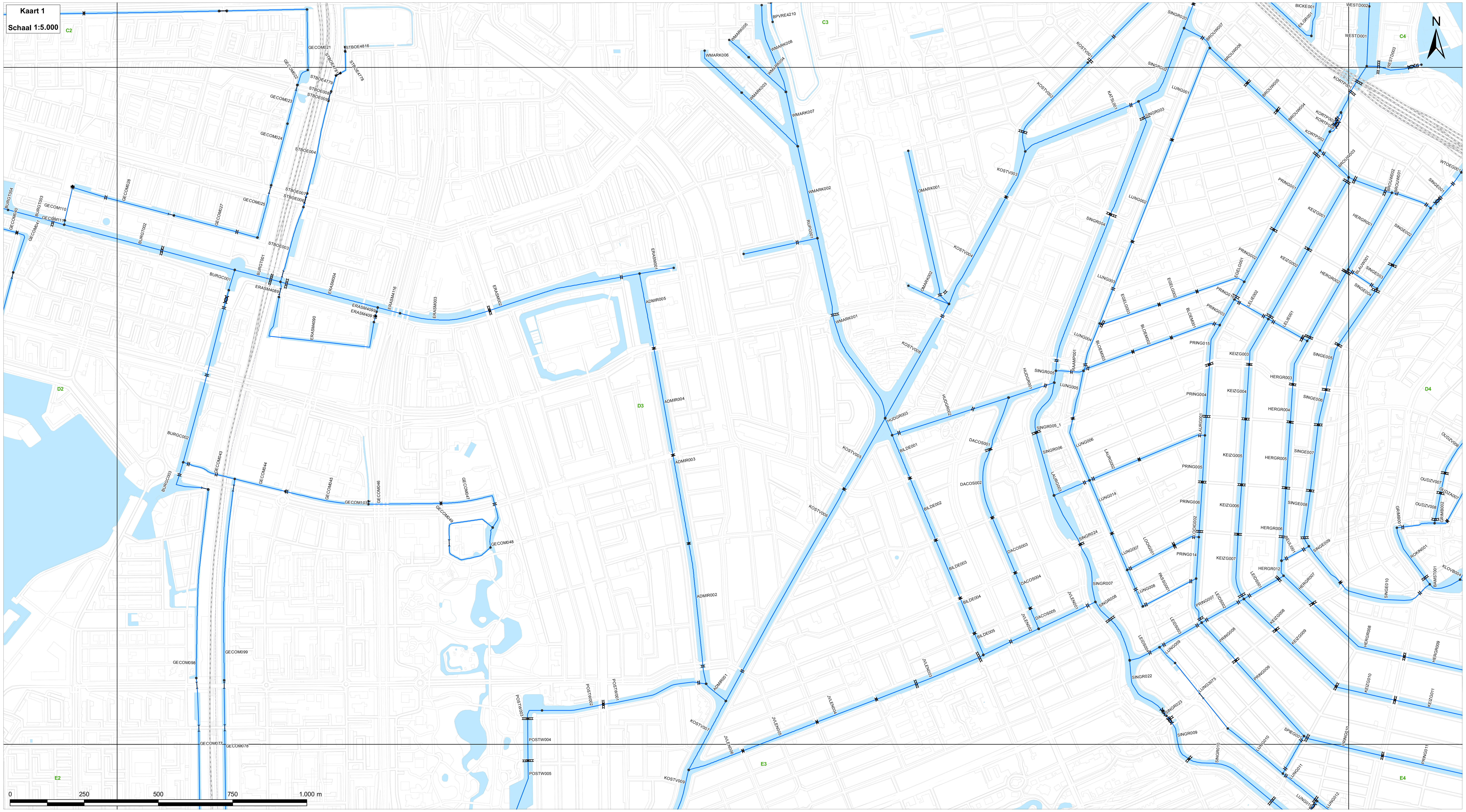

LEGGERKAARTEN 2018
LEGGER VOOR PRIMAIRE WATEREN EN DAARIN AANWEZIGE WERKEN VAN HET WATERSCHAP AMSTEL, GOOI EN VECHT

Deellegger als bedoeld in Artikel 78, tweede lid van de Waterschapswet en als in Artikel 5.1 van de Waterwet.

Vastgesteld door het Algemeen bestuur van het Waterschap Amstel, Gooi en Vecht bij besluit Z18.00xxxxx, xx november 2018

Drs. H.J. Kelderman
secretaris-directeur

G.M. van den Top
dijkgraaf

Waterschapslegger
Op grond van artikel 78, tweede lid van de Waterschapswet stelt het algemeen bestuur van het Waterschap de legger vast waarin de onderhoudsplichtigen en onderhoudsverplichtingen worden aangewezen. In deze legger worden de onderhoudsplichtigen en onderhoudsverplichtingen in de primaire watergangen en de daarin aanwezige werken vastgelegd. Conform de verplichting van artikel 5.1 Waterwet is in de legger tevens omschreven waaraan deze primaire watergangen, zijnde waterstaatswerken, naar ligging, vorm, afmeting en constructie moeten voldoen door middel van het vastleggen van de ligging en dwarsprofielen. De uitvoerende organisatie Waternet stelt de legger op en beheert de legger.

In paragraaf 3.1 van de Keur van het Waterschap Amstel, Gooi en Vecht (hierna de Keur AGV 2017) staat beschreven wie onderhoudsplichtig is:
degenen die in de legger daartoe zijn aangewezen, tenzij anders is bepaald in een ontheffing of overeenkomst met het Waterschap. Voor zover niet in de legger of op andere wijze een onderhoudsplichtige is aangewezen gelden de aanwijzingen in de Keur.
De onderhoudsverplichtingen zijn in principe vastgelegd in paragraaf 3.1 van de Keur AGV 2017. In deze legger en bijbehorende kaarten is in afwijking van de algemene bepalingen in de Keur AGV 2017 een aantal specifieke onderhoudsverplichtingen en onderhoudsplichtigen aangewezen. Daarnaast is een afmeting bepaald voor de beschermingszone bij primaire wateren in stedelijk gebied.

Leggerbepalingen

Artikel 1 Onderhoud waterdiepte
De primaire watergangen worden onderhouden op de afmetingen zoals deze in de bijlage van de kaart zijn aangegeven. Hierbij is de waterdiepte gerelateerd aan het winterpeil zoals deze in het vigerende peilbesluit van kracht is.

Artikel 2 Werken
Schoonhouden van het doorstroomprofiel bij duikers, sifons, sluizen en bruggen in primaire watergangen doet het Waterschap, tenzij dit expliciet berust bij een andere partij.

Artikel 3 Beschermingszones
De beschermingszone in stedelijk gebied waar de oeverlijn wordt begrensd door beschoeiing/kade is 0,40 meter breed.

Artikel 4 Citeertitel
Deze legger kan worden aangehaald als: legger voor primaire wateren en daarin aanwezige werken van het Waterschap Amstel, Gooi en Vecht.

Vastgesteld door het algemeen bestuur van het Waterschap Amstel, Gooi en Vecht in de openbare vergadering van (DATUM VASTSTELLING)

LEGENDA

Wateren

- Leggervak Legger 2018
- 2130_550 — Nummer leggervak

Kunstwerken

- Brug
- Coupure
- Duiker
- Vaste dam
- Gemaal
- Keerwand
- Sluis
- Syphon
- Stuw

Onderhoudsplichtigen

- Gemeente / Stadsdeel
- Natuurbeschermingsorganisatie
- Nederlandse Spoorwegen
- Plas- of Recreatieschap
- Provincie
- Rijk
- Waterschap
- Overige

Overige topografie

- Bebouwing & wegen
- Water

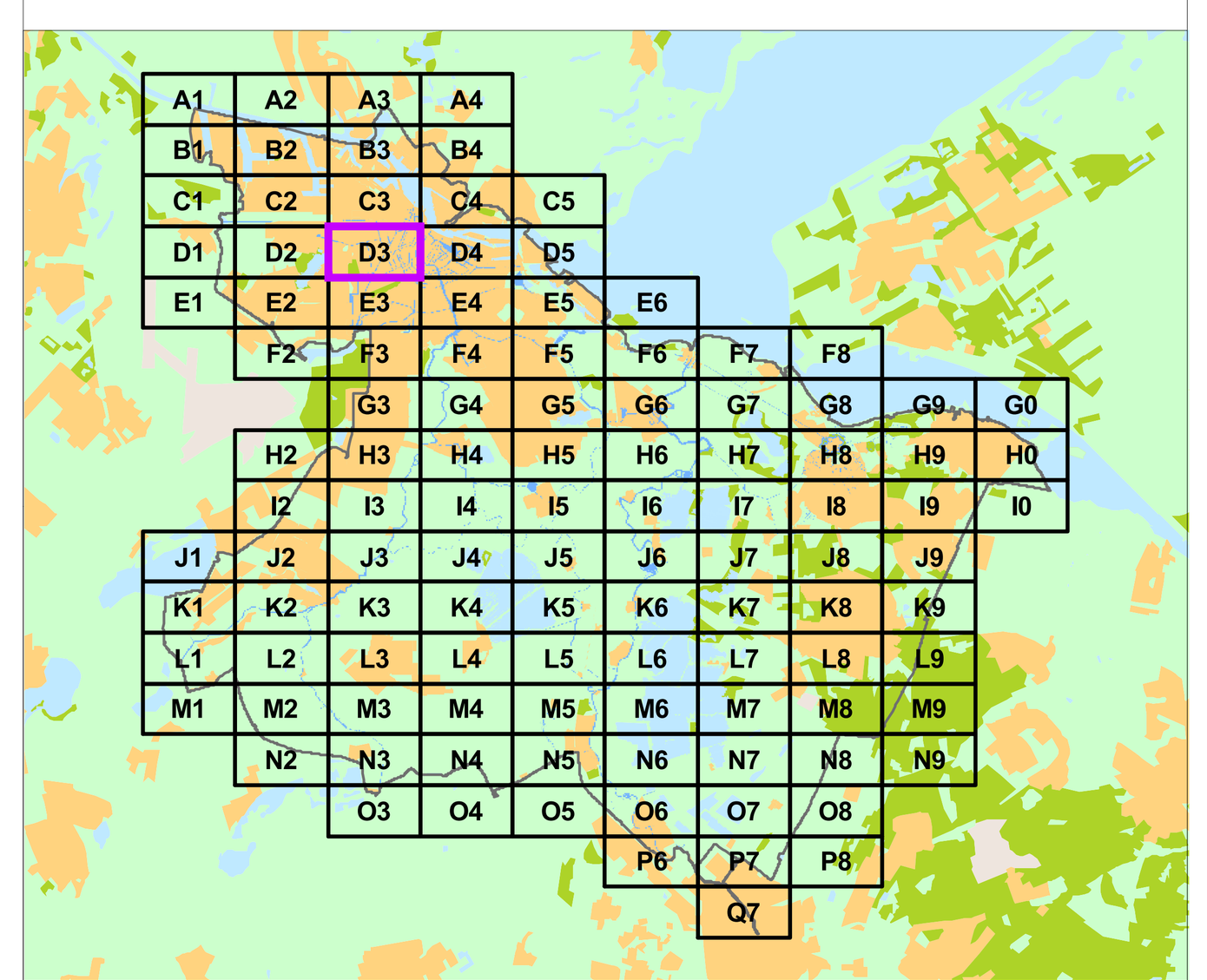

waterschap amstel gooi en vecht

Sector Watersysteem

Vastgesteld

Postbus 94370
1090 GJ Amsterdam

Kaartblad: **D3**

Datum: 09-11-2018 | Formaat: A0 | Kaartnummer: IB20180110v_ 16

ONDERHOUDSVERPLICHTINGEN & ONDERHOUDSPLICHTIGEN

Kaart 2 – drijfvuil verwijderen

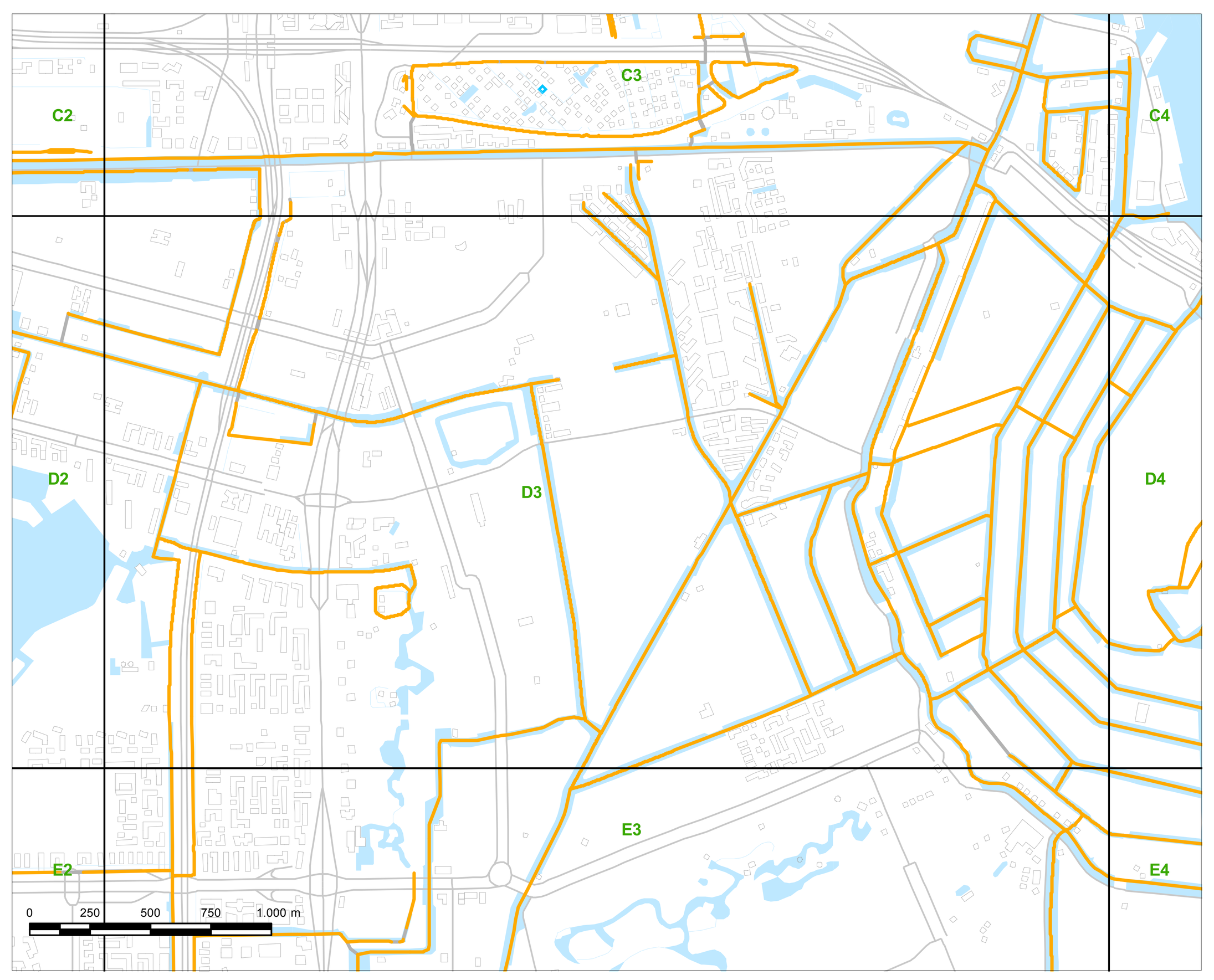

Kaart 3 – maaien

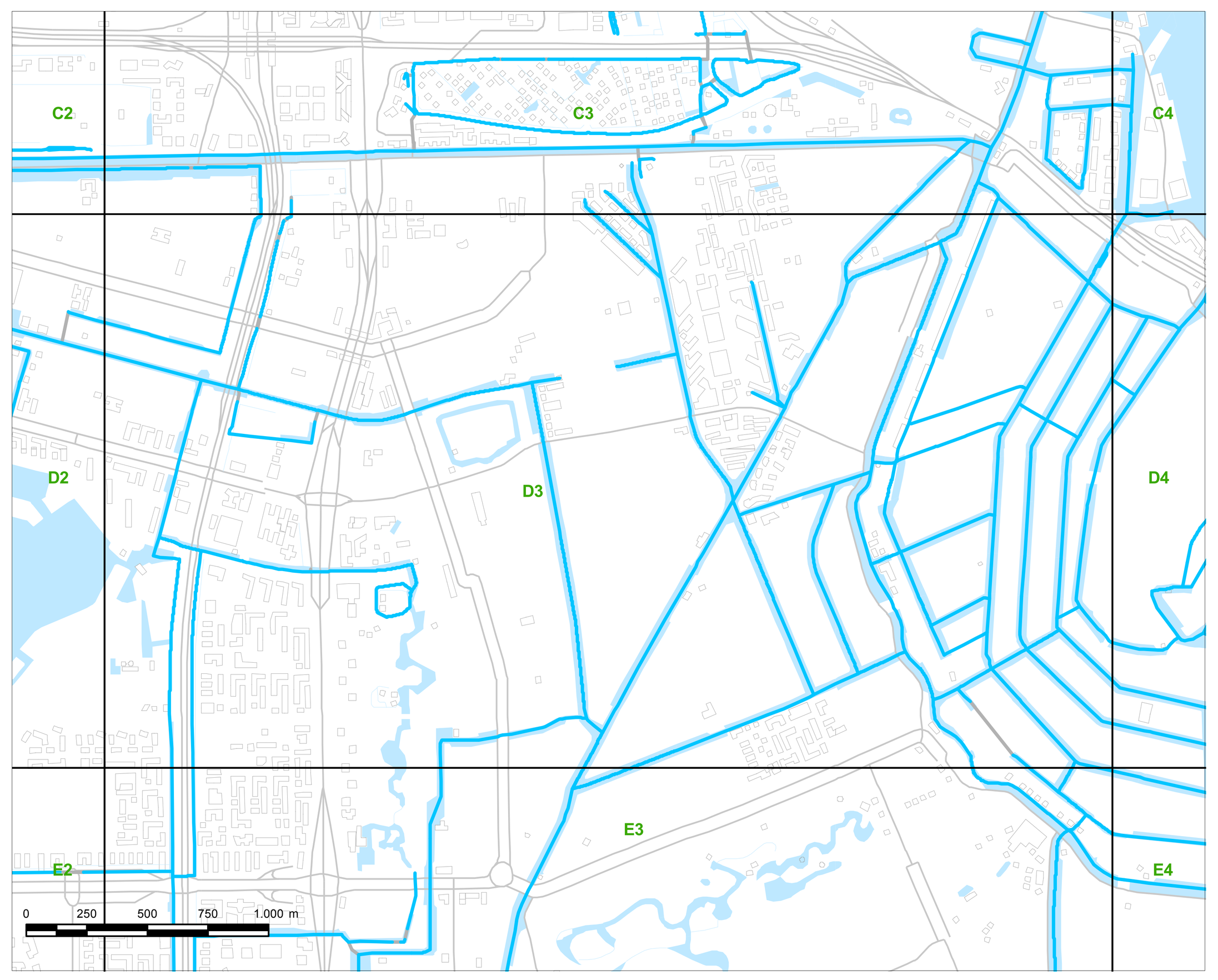

Kaart 4 – baggeren

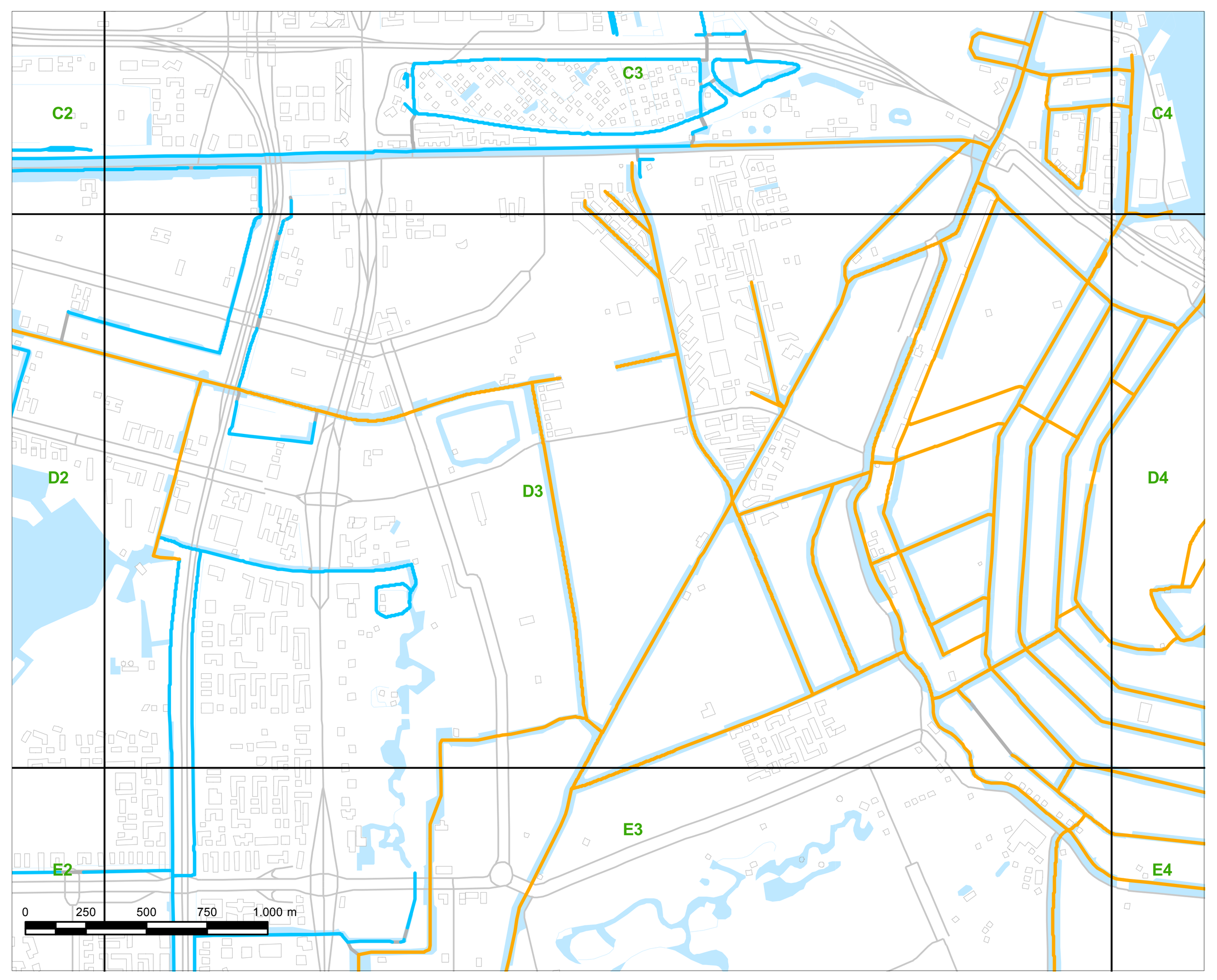

Kaart 5 – kunstwerken

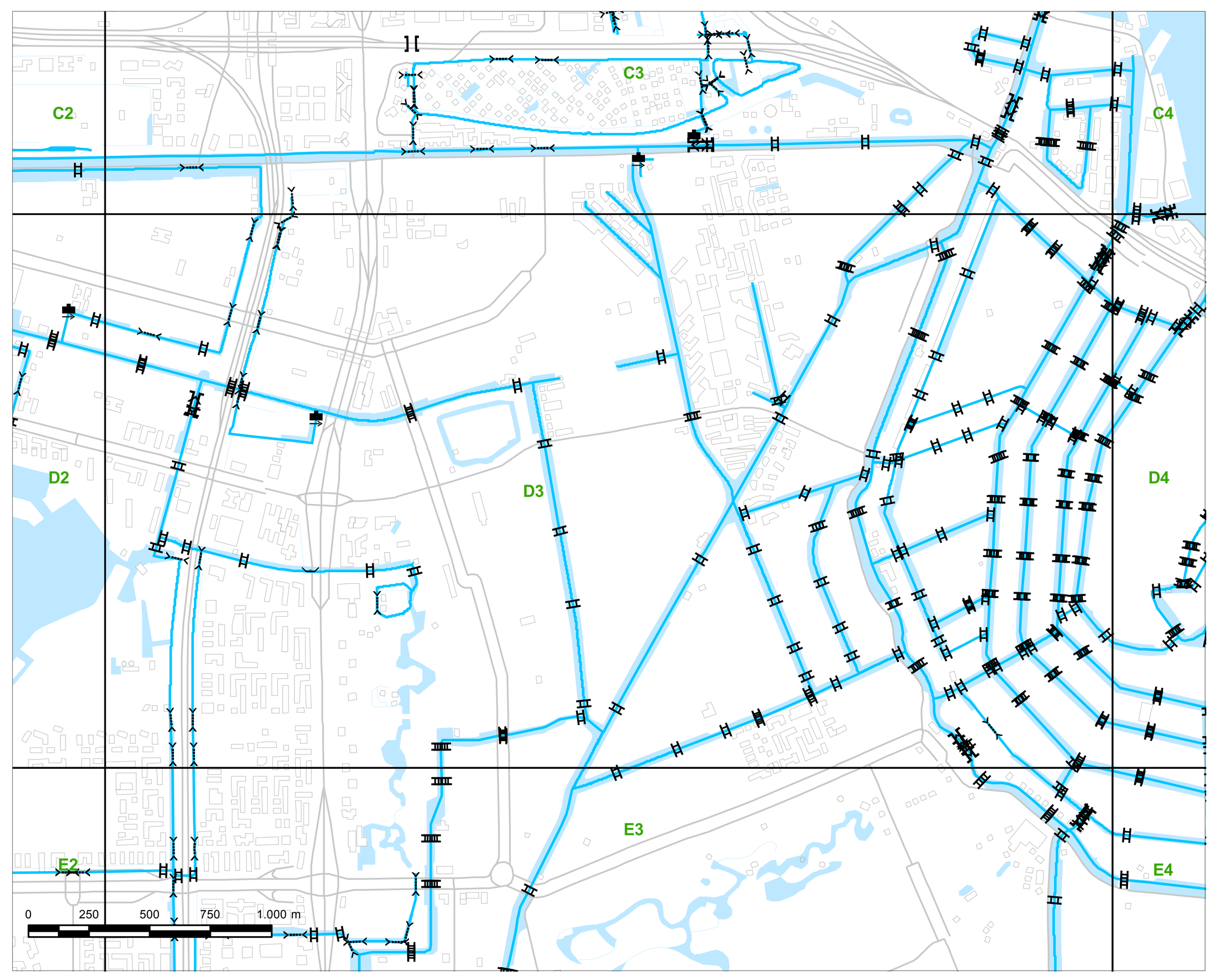

Kaart 1

Schaal 1:5.000

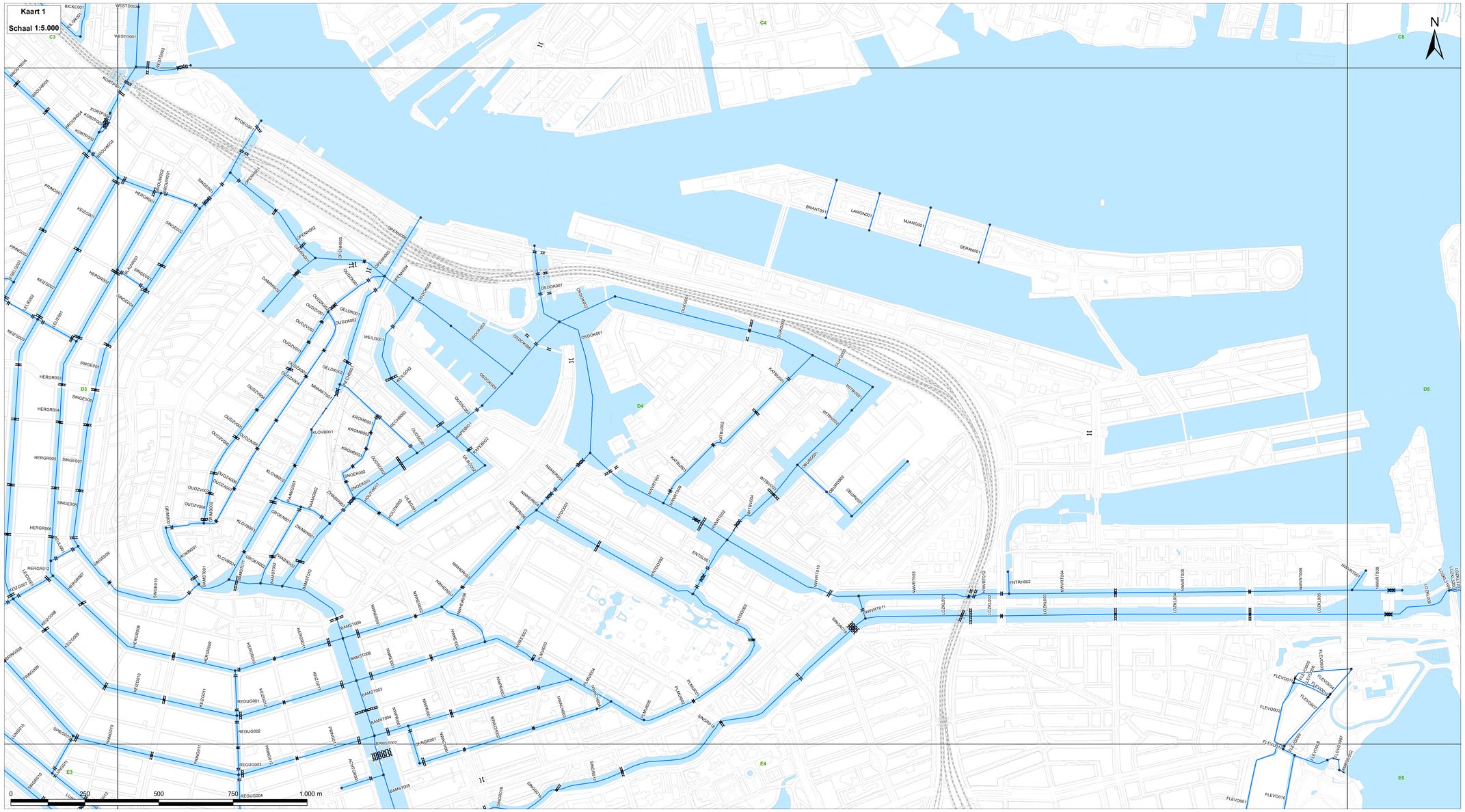

LEGGERKAARTEN 2018
LEGGER VOOR PRIMAIRE WATEREN EN DAARIN AANWEZIGE WERKEN VAN HET WATERSCHAP AMSTEL, GOOI EN VECHT

Deellegger als bedoeld in Artikel 78, tweede lid van de Waterschapswet en als in Artikel 5.1 van de Waterwet.

Vastgesteld door het Algemeen bestuur van het Waterschap Amstel, Gooi en Vecht bij besluit Z18.0Xxxxx, xx november 2018

Drs. H.J. Kelderman
secretaris-directeur

G.M. van den Top
dijkgraaf

Waterschapslegger
Op grond van artikel 78, tweede lid van de Waterschapswet stelt het algemeen bestuur van het Waterschap de legger vast waarin de onderhoudsplichtigen en onderhoudsverplichtingen worden aangewezen. In deze legger worden de onderhoudsplichtigen en onderhoudsverplichtingen in de primaire watergangen en de daarin aanwezige werken vastgelegd. Conform de verplichting van artikel 5.1 Waterwet is in de legger tevens omschreven waaraan deze primaire watergangen, zijnde waterstaatswerken, naar ligging, vorm, afmeting en constructie moeten voldoen door middel van het vastleggen van de ligging en dwarsprofielen. De uitvoerende organisatie Waternet stelt de legger op en beheert de legger.

In paragraaf 3.1 van de Keur van het Waterschap Amstel, Gooi en Vecht (hierna de Keur AGV 2017) staat beschreven wie onderhoudsplichtig is:
degenen die in de legger daartoe zijn aangewezen, tenzij anders is bepaald in een ontheffing of overeenkomst met het Waterschap. Voor zover niet in de legger of op andere wijze een onderhoudsplichtige is aangewezen gelden de aanwijzingen in de Keur.
De onderhoudsverplichtingen zijn in principe vastgelegd in paragraaf 3.1 van de Keur AGV 2017. In deze legger en bijbehorende kaarten is in afwijking van de algemene bepalingen in de Keur AGV 2017 een aantal specifieke onderhoudsverplichtingen en onderhoudsplichtigen aangewezen. Daarnaast is een afmeting bepaald voor de beschermingszone bij primaire wateren in stedelijk gebied.

Leggerbepalingen

Artikel 1 Onderhoud waterdiepte
De primaire watergangen worden onderhouden op de afmetingen zoals deze in de bijlage van de kaart zijn aangegeven. Hierbij is de waterdiepte gerelateerd aan het winterpeil zoals deze in het vigerende peilbesluit van kracht is.

Artikel 2 Werken
Schoonhouden van het doorstroomprofiel bij duikers, sifons, sluizen en bruggen in primaire watergangen doet het Waterschap, tenzij dit expliciet berust bij een andere partij.

Artikel 3 Beschermingszones
De beschermingszone in stedelijk gebied waar de oeverlijn wordt begrensd door beschoeiing/kade is 0,40 meter breed.

Artikel 4 Citeertitel
Deze legger kan worden aangehaald als: legger voor primaire wateren en daarin aanwezige werken van het Waterschap Amstel, Gooi en Vecht.

Vastgesteld door het algemeen bestuur van het Waterschap Amstel, Gooi en Vecht in de openbare vergadering van (DATUM VASTSTELLING)

LEGENDA

Wateren

- Leggervak Legger 2018
- 2130_550 Nummer leggervak

Kunstwerken

- Brug
- Coupure
- Duiker
- Vaste dam
- Gemaal
- Keerwand
- Sluis
- Syphon
- Stuw

Onderhoudsplichtigen

- Gemeente / Stadsdeel
- Natuurbeschermingsorganisatie
- Nederlandse Spoorwegen
- Plas- of Recreatieschap
- Provincie
- Rijk
- Waterschap
- Overige

Overige topografie

- Bebouwing & wegen
- Water

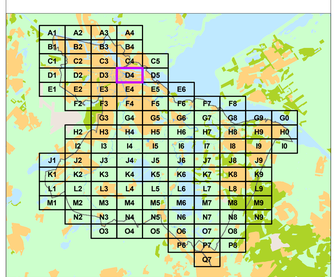

waterschap amstel gooi en vecht

Sector Watersysteem

Vastgesteld

Postbus 94370
1090 GJ Amsterdam

Kaartblad: **D4**

Datum: 09-11-2018	Formaat: A0	Kaartnummer: IB20180110v_17

ONDERHOUDSVERPLICHTINGEN & ONDERHOUDSPLICHTIGEN

Kaart 2 – drijfvuil verwijderen

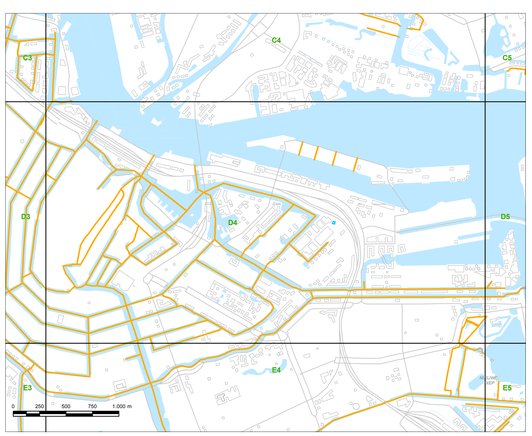

Kaart 3 – maaien

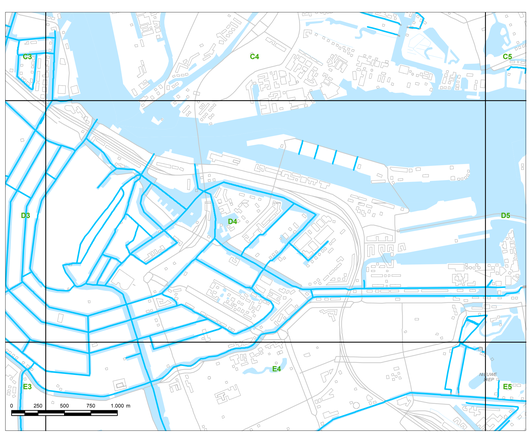

Kaart 4 – baggeren

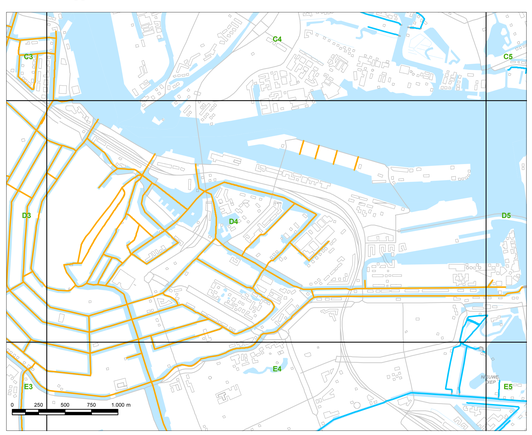

Kaart 5 – kunstwerken

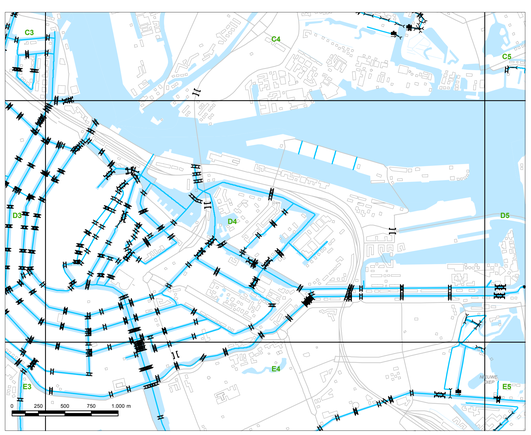

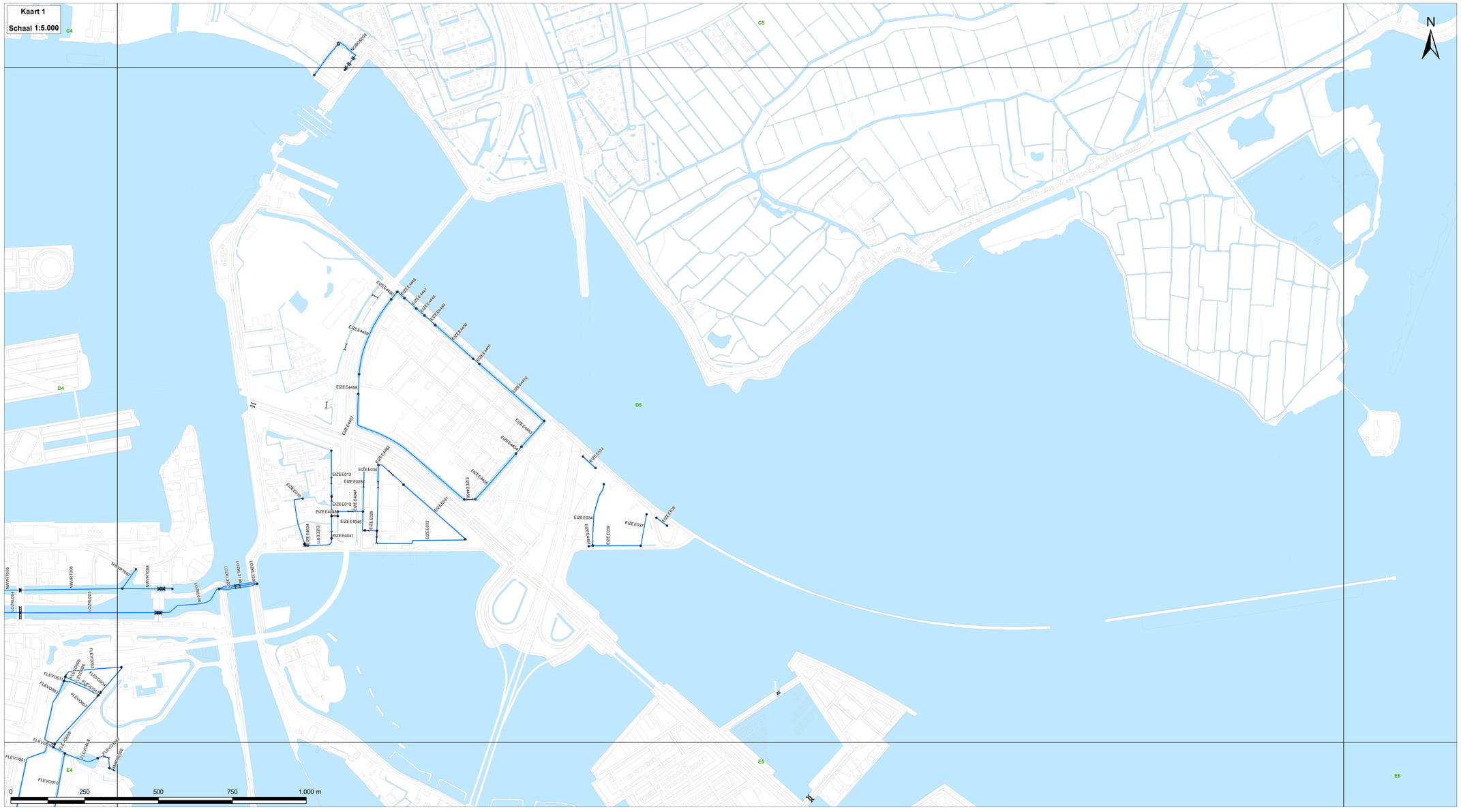

ONDERHOUDSVERPLICHTINGEN & ONDERHOUDSPLICHTIGEN

Kaart 2 – drijfvuil verwijderen

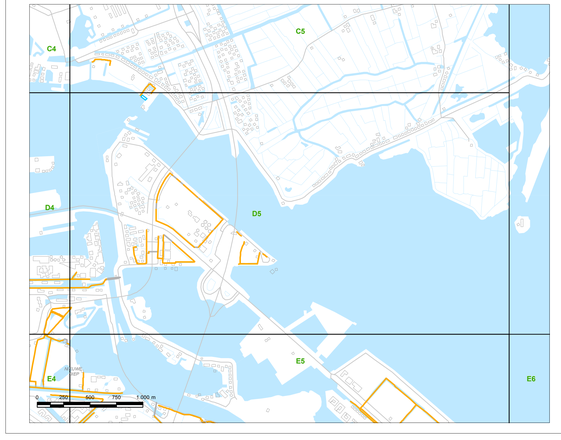

Kaart 3 – maaien

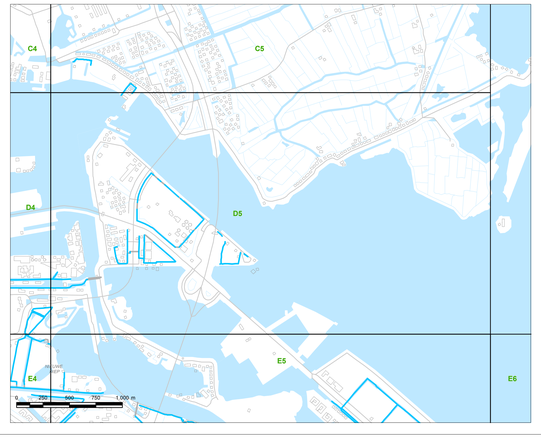

Kaart 4 – baggeren

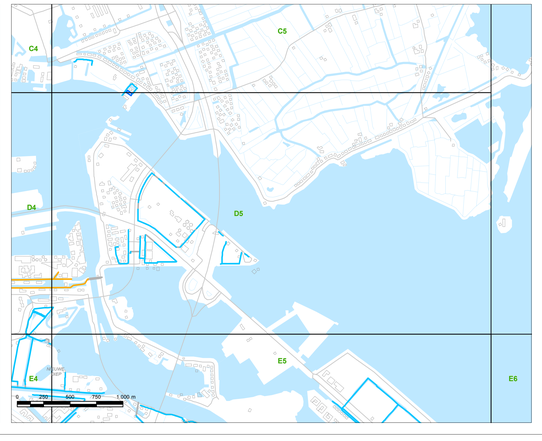

Kaart 5 – kunstwerken

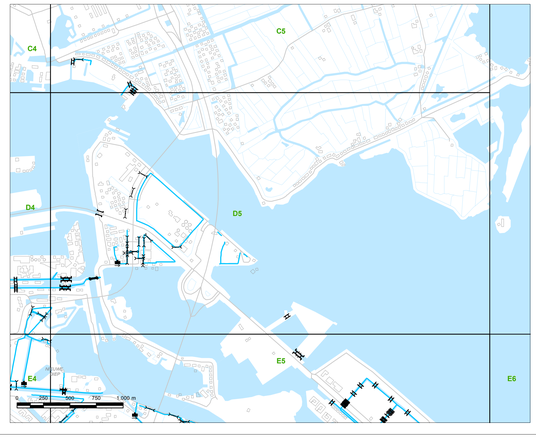

LEGGERKAARTEN 2018
LEGGER VOOR PRIMAIRE WATEREN EN DAARIN AANWEZIGE WERKEN VAN HET WATERSCHAP AMSTEL, GOOI EN VECHT

Deellegger als bedoeld in Artikel 78, tweede lid van de Waterschapswet en als in Artikel 5.1 van de Waterwet.

Vastgesteld door het Algemeen bestuur van het Waterschap Amstel, Gooi en Vecht bij besluit Z18.0Xxxxx, xx november 2018

Drs. H.J. Kelderman
secretaris-directeur

G.M. van den Top
dijkgraaf

Waterschapslegger
Op grond van artikel 78, tweede lid van de Waterschapswet stelt het algemeen bestuur van het Waterschap de legger vast waarin de onderhoudsplichtigen en onderhoudsverplichtingen worden aangewezen. In deze legger worden de onderhoudsplichtigen en onderhoudsverplichtingen in de primaire watergangen en de daarin aanwezige werken vastgelegd. Conform de verplichting van artikel 5.1 Waterwet is in de legger tevens omschreven waaraan deze primaire watergangen, zijnde waterstaatswerken, naar ligging, vorm, afmeting en constructie moeten voldoen door middel van het vastleggen van de ligging en dwarsprofielen. De uitvoerende organisatie Waternet stelt de legger op en beheert de legger.

In paragraaf 3.1 van de Keur van het Waterschap Amstel, Gooi en Vecht (hierna de Keur AGV 2017) staat beschreven wie onderhoudsplichtig is:
degenen die in de legger daartoe zijn aangewezen, tenzij anders is bepaald in een ontheffing of overeenkomst met het Waterschap. Voor zover niet in de legger of op andere wijze een onderhoudsplichtige is aangewezen gelden de aanwijzingen in de Keur.
De onderhoudsverplichtingen zijn in principe vastgelegd in paragraaf 3.1 van de Keur AGV 2017. In deze legger en bijbehorende kaarten is in afwijking van de algemene bepalingen in de Keur AGV 2017 een aantal specifieke onderhoudsverplichtingen en onderhoudsplichtigen aangewezen. Daarnaast is een afmeting bepaald voor de beschermingszone bij primaire wateren in stedelijk gebied.

Leggerbepalingen

Artikel 1 Onderhoud waterdiepte
De primaire watergangen worden onderhouden op de afmetingen zoals deze in de bijlage van de kaart zijn aangegeven. Hierbij is de waterdiepte gerelateerd aan het winterpeil zoals deze in het vigerende peilbesluit van kracht is.

Artikel 2 Werken
Schoonhouden van het doorstroomprofiel bij duikers, sifons, sluizen en bruggen in primaire watergangen doet het Waterschap, tenzij dit expliciet berust bij een andere partij.

Artikel 3 Beschermingszones
De beschermingszone in stedelijk gebied waar de oeverlijn wordt begrensd door beschoeiing/kade is 0,40 meter breed.

Artikel 4 Citeertitel
Deze legger kan worden aangehaald als: legger voor primaire wateren en daarin aanwezige werken van het Waterschap Amstel, Gooi en Vecht.

Vastgesteld door het algemeen bestuur van het Waterschap Amstel, Gooi en Vecht in de openbare vergadering van (DATUM VASTSTELLING)

LEGENDA

Wateren

Leggervak Legger 2018

2130_550 Nummer leggervak

Kunstwerken

- Brug
- Coupure
- Duiker
- Vaste dam
- Gemaal
- Keerwand
- Sluis
- Syphon
- Stuw

Onderhoudsplichtigen

- Gemeente / Stadsdeel
- Natuurbeschermingsorganisatie
- Nederlandse Spoorwegen
- Plas- of Recreatieschap
- Provincie
- Rijk
- Waterschap
- Overige

Overige topografie

- Bebouwing & wegen
- Water

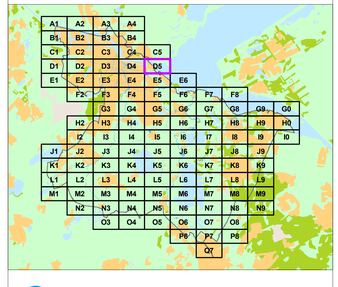

waterschap amstel gooi en vecht

Sector Watersysteem

Vastgesteld

Postbus 94370
1090 GJ Amsterdam

Kaartblad: D5

Datum: 09-11-2018	Formaat: A0	Kaartnummer: IB20180110v_18

LEGGERKAARTEN 2018
LEGGER VOOR PRIMAIRE WATEREN EN DAARIN AANWEZIGE WERKEN VAN HET WATERSCHAP AMSTEL, GOOI EN VECHT

Deellegger als bedoeld in Artikel 78, tweede lid van de Waterschapswet en als in Artikel 5.1 van de Waterwet.

Vastgesteld door het Algemeen bestuur van het Waterschap Amstel, Gooi en Vecht bij besluit Z18.00xxxxx, xx november 2018

Drs. H.J. Kelderman
secretaris-directeur

G.M. van den Top
dijkgraaf

Waterschapslegger
Op grond van artikel 78, tweede lid van de Waterschapswet stelt het algemeen bestuur van het Waterschap de legger vast waarin de onderhoudsplichtigen en onderhoudsverplichtingen worden aangewezen. In deze legger worden de onderhoudsplichtigen en onderhouds-verplichtingen in de primaire watergangen en de daarin aanwezige werken vastgelegd. Conform de verplichting van artikel 5.1 Waterwet is in de legger tevens omschreven waaraan deze primaire watergangen, zijnde waterstaatswerken, naar ligging, vorm, afmeting en constructie moeten voldoen door middel van het vastleggen van de ligging en dwarsprofielen. De uitvoerende organisatie Waternet stelt de legger op en beheert de legger.

In paragraaf 3.1 van de Keur van het Waterschap Amstel, Gooi en Vecht (hierna de Keur AGV 2017) staat beschreven wie onderhoudsplichtig is:
degenen die in de legger daartoe zijn aangewezen, tenzij anders is bepaald in een ontheffing of overeenkomst met het Waterschap. Voor zover niet in de legger of op andere wijze een onderhoudsplichtige is aangewezen gelden de aanwijzingen in de Keur.
De onderhoudsverplichtingen zijn in principe vastgelegd in paragraaf 3.1 van de Keur AGV 2017. In deze legger en bijbehorende kaarten is in afwijking van de algemene bepalingen in de Keur AGV 2017 een aantal specifieke onderhoudsverplichtingen en onderhoudsplichtigen aangewezen. Daarnaast is een afmeting bepaald voor de beschermingszone bij primaire wateren in stedelijk gebied.

Leggerbepalingen

Artikel 1 Onderhoud waterdiepte
De primaire watergangen worden onderhouden op de afmetingen zoals deze in de bijlage van de kaart zijn aangegeven. Hierbij is de waterdiepte gerelateerd aan het winterpeil zoals deze in het vigerende peilbesluit van kracht is.

Artikel 2 Werken
Schoonhouden van het doorstroomprofiel bij duikers, sifons, sluizen en bruggen in primaire watergangen doet het Waterschap, tenzij dit expliciet berust bij een andere partij.

Artikel 3 Beschermingszones
De beschermingszone in stedelijk gebied waar de oeverlijn wordt begrensd door beschoeiing/kade is 0,40 meter breed.

Artikel 4 Citeertitel
Deze legger kan worden aangehaald als: legger voor primaire wateren en daarin aanwezige werken van het Waterschap Amstel, Gooi en Vecht.

Vastgesteld door het algemeen bestuur van het Waterschap Amstel, Gooi en Vecht in de openbare vergadering van (DATUM VASTSTELLING)

LEGENDA

Wateren

Leggervak Legger 2018
2130_550 Nummer leggervak

Kunstwerken

- Brug
- Coupure
- Duiker
- Vaste dam
- Gemaal
- Keerwand
- Sluis
- Syphon
- Stuw

Onderhoudsplichtigen

- Gemeente / Stadsdeel
- Natuurbeschermingsorganisatie
- Nederlandse Spoorwegen
- Plas- of Recreatieschap
- Provincie
- Rijk
- Waterschap
- Overige

Overige topografie

- Bebouwing & wegen
- Water

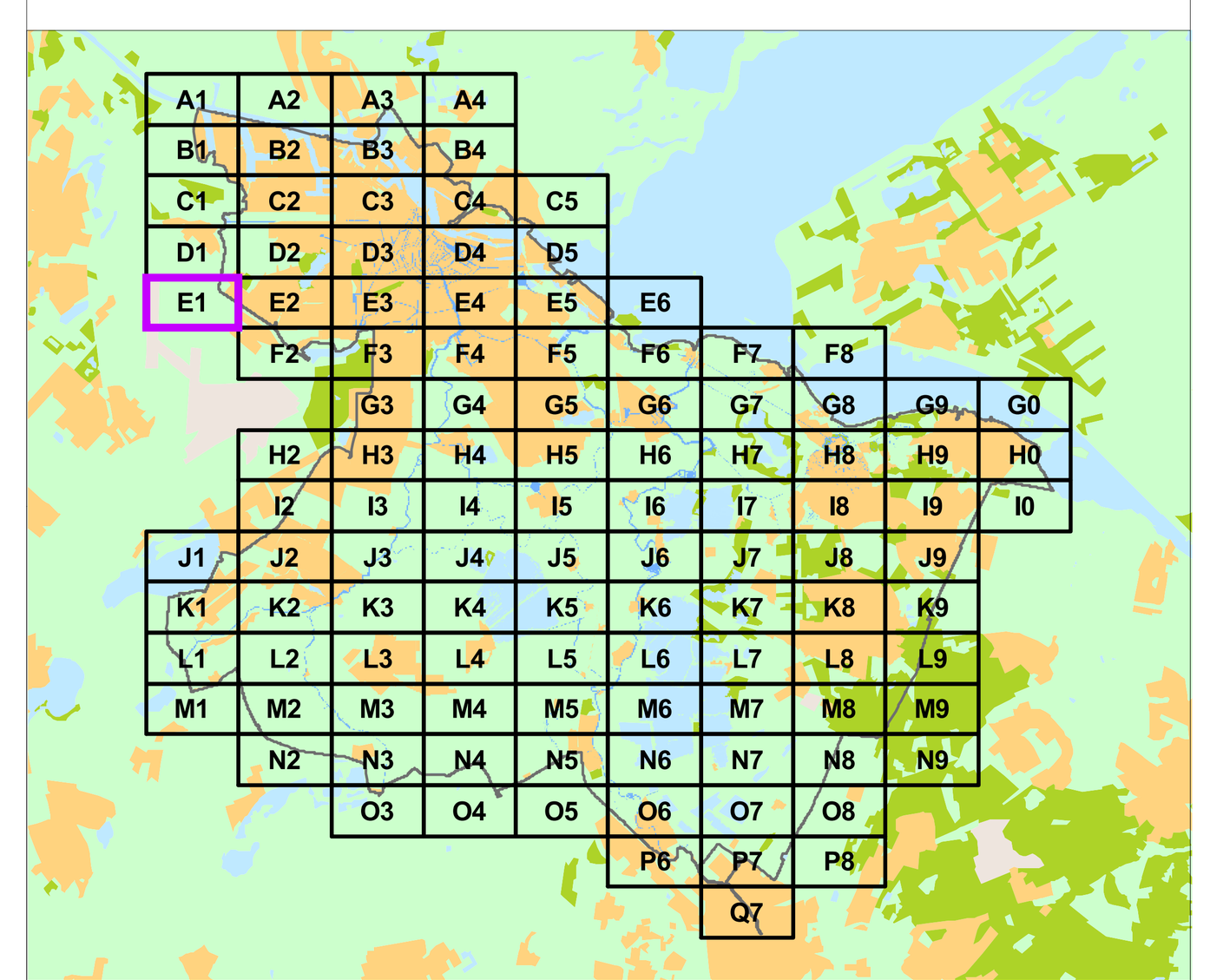

ONDERHOUDSVERPLICHTINGEN & ONDERHOUDSPLICHTIGEN

Kaart 2 – drijfvuil verwijderen

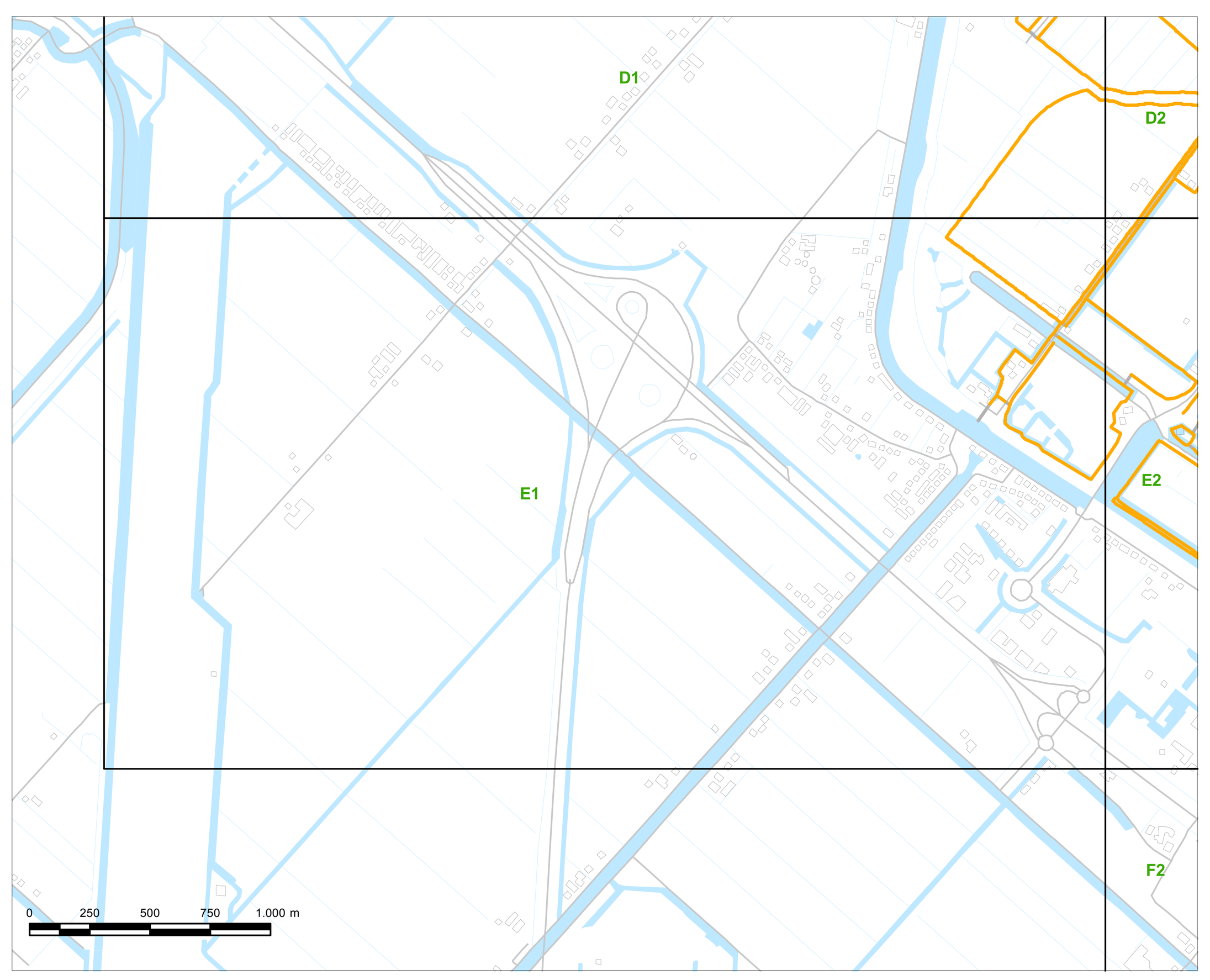

Kaart 3 – maaien

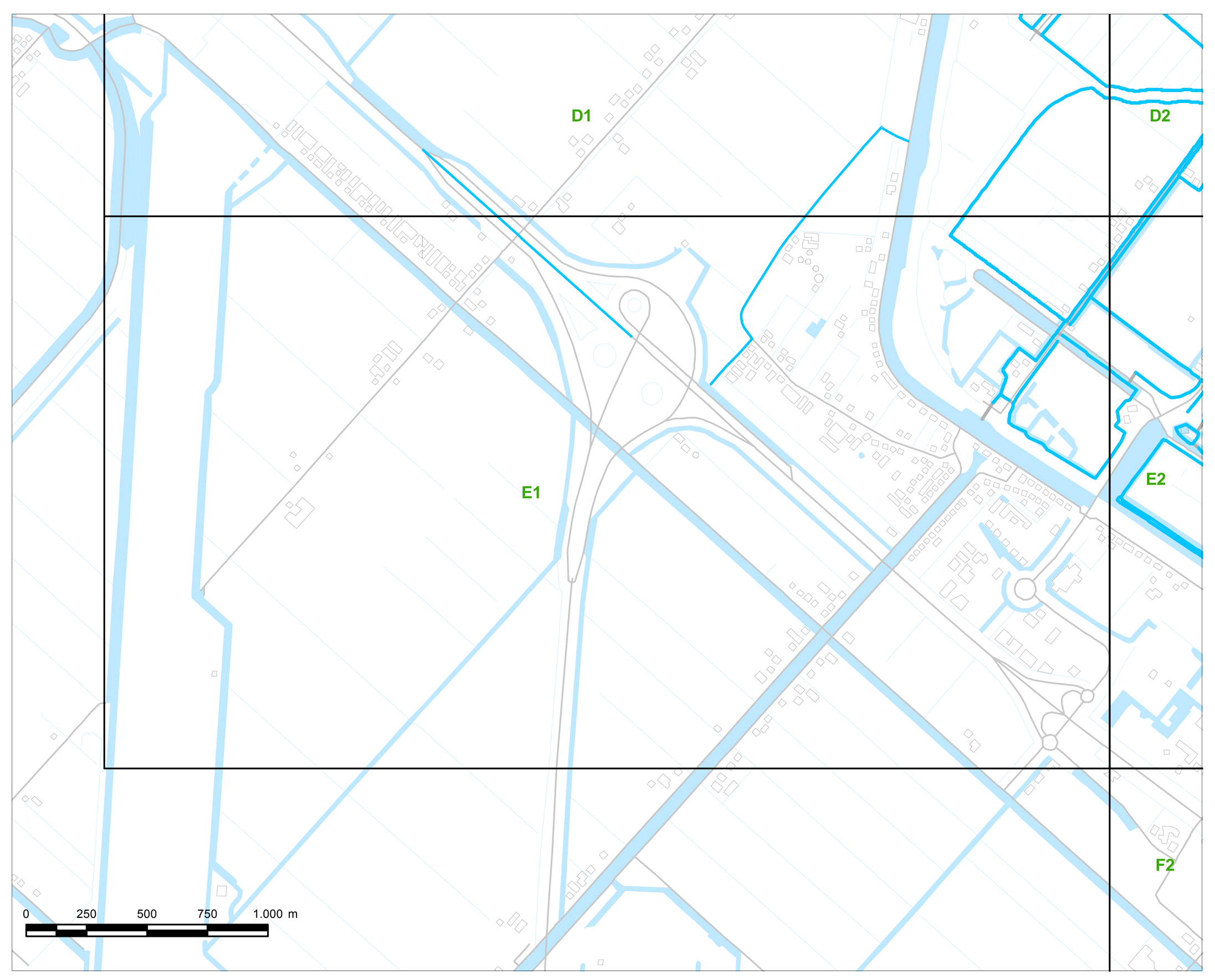

Kaart 4 – baggeren

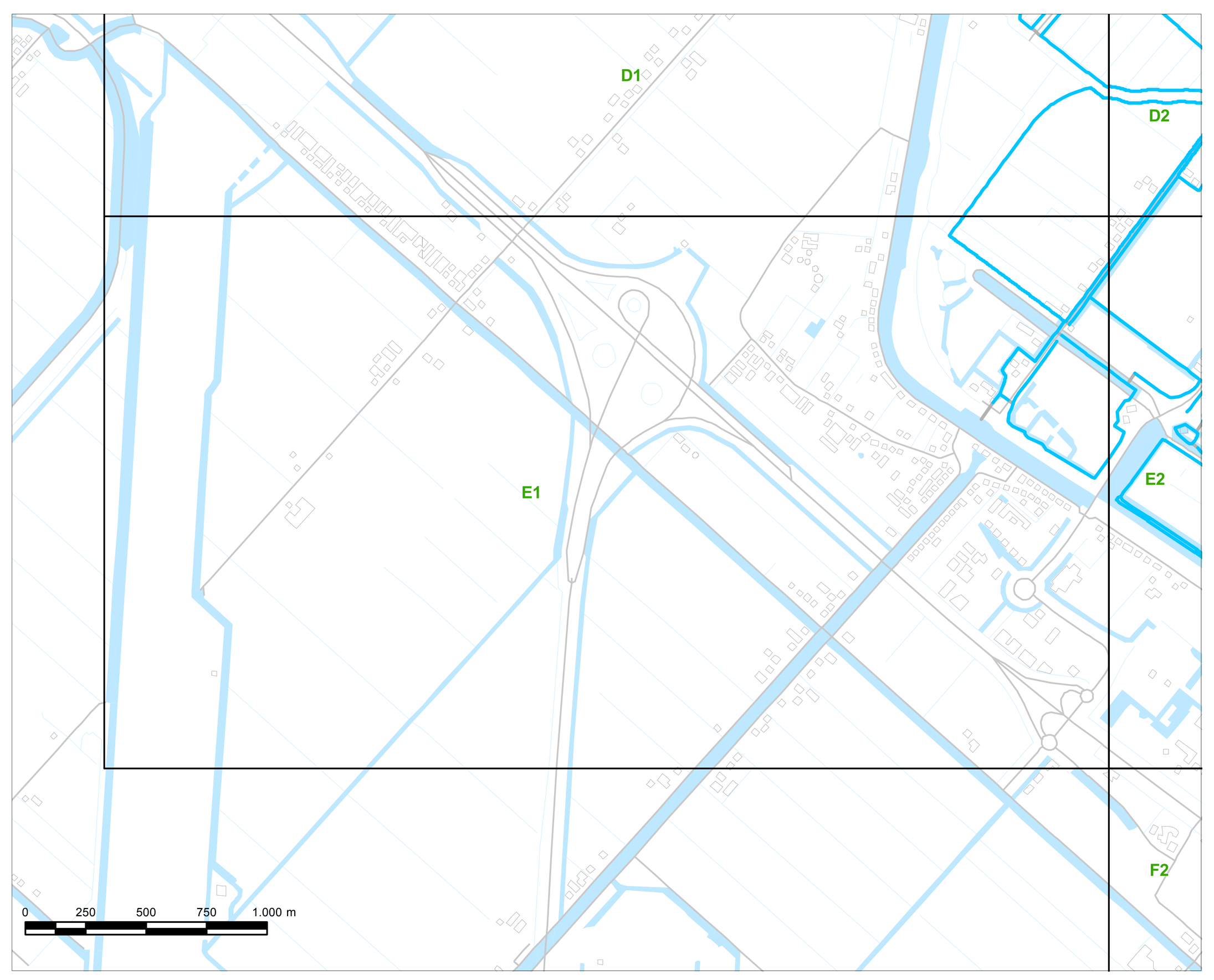

Kaart 5 – kunstwerken

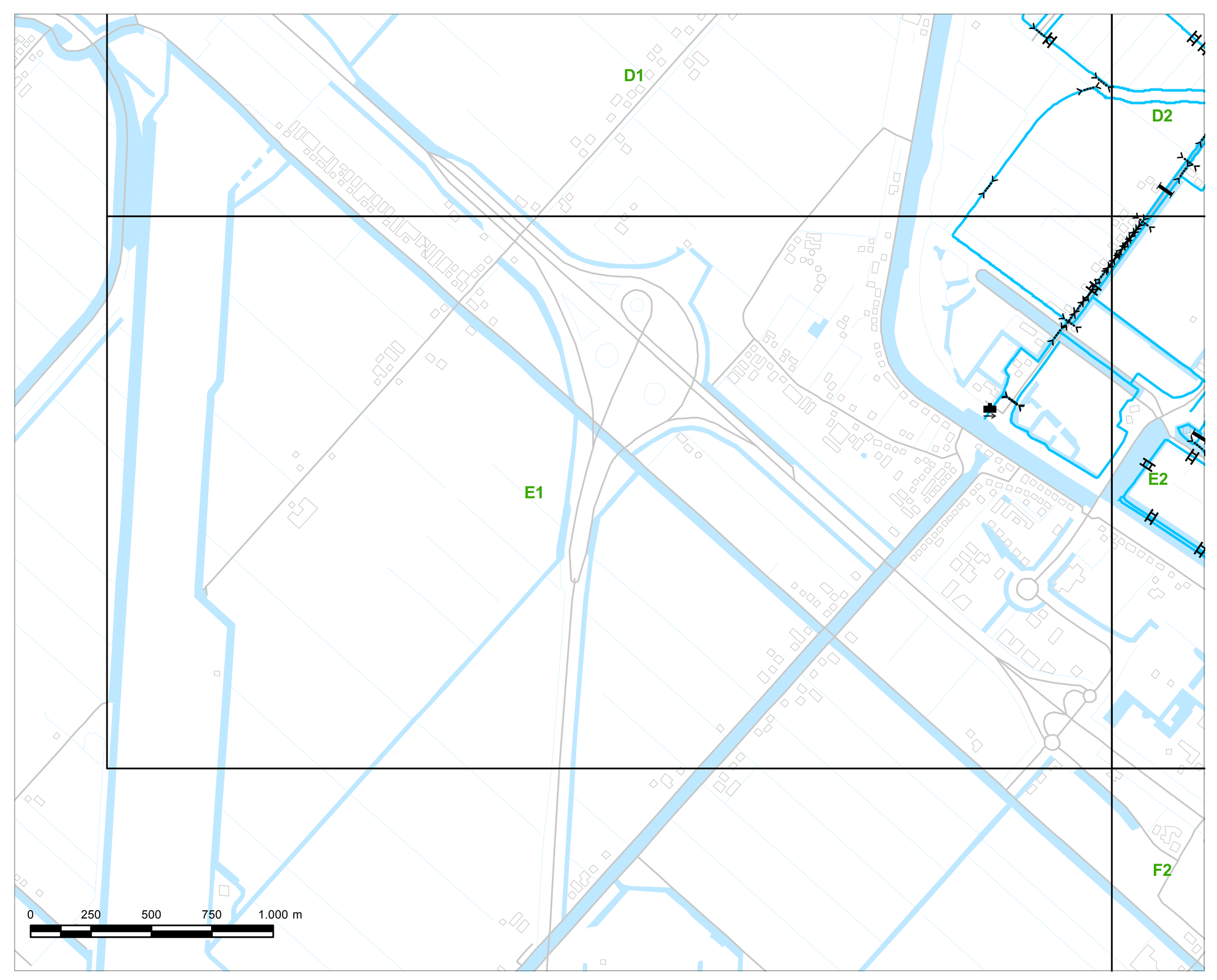

waterschap amstel gooi en vecht

Sector Watersysteem

Vastgesteld

Postbus 94370
1090 GJ Amsterdam

Kaartblad: **E1**

Datum: 09-11-2018	Formaat: A0	Kaartnummer: IB20180110v_ 19

Kaart 1

Schaal 1:5.000

0 250 500 750 1.000 m

LEGGERKAARTEN 2018
LEGGER VOOR PRIMAIRE WATEREN EN DAARIN AANWEZIGE WERKEN VAN HET WATERSCHAP AMSTEL, GOOI EN VECHT

Deellegger als bedoeld in Artikel 78, tweede lid van de Waterschapswet en als in Artikel 5.1 van de Waterwet.

Vastgesteld door het Algemeen bestuur van het Waterschap Amstel, Gooi en Vecht bij besluit Z18.0Xxxxxx, xx november 2018

Drs. H.J. Kelderman — secretaris-directeur

G.M. van den Top — dijkgraaf

Waterschapslegger
Op grond van artikel 78, tweede lid van de Waterschapswet stelt het algemeen bestuur van het Waterschap de legger vast waarin de onderhoudsplichtigen en onderhoudsverplichtingen worden aangewezen. In deze legger worden de onderhoudsplichtigen en onderhoudsverplichtingen in de primaire watergangen en de daarin aanwezige werken vastgelegd. Conform de verplichting van artikel 5.1 Waterwet is in de legger tevens omschreven waaraan deze primaire watergangen, zijnde waterstaatswerken, naar ligging, vorm, afmeting en constructie moeten voldoen door middel van het vastleggen van de ligging en dwarsprofielen. De uitvoerende organisatie Waternet stelt de legger op en beheert de legger.

In paragraaf 3.1 van de Keur van het Waterschap Amstel, Gooi en Vecht (hierna de Keur AGV 2017) staat beschreven wie onderhoudsplichtig is:
degenen die in de legger daartoe zijn aangewezen, tenzij anders is bepaald in een ontheffing of overeenkomst met het Waterschap. Voor zover niet in de legger of op andere wijze een onderhoudsplichtige is aangewezen gelden de aanwijzingen in de Keur.
De onderhoudsverplichtingen zijn in principe vastgelegd in paragraaf 3.1 van de Keur AGV 2017. In deze legger en bijbehorende kaarten is in afwijking van de algemene bepalingen in de Keur AGV 2017 een aantal specifieke onderhoudsverplichtingen en onderhoudsplichtigen aangewezen. Daarnaast is een afmeting bepaald voor de beschermingszone bij primaire wateren in stedelijk gebied.

Leggerbepalingen

Artikel 1 Onderhoud waterdiepte
De primaire watergangen worden onderhouden op de afmetingen zoals deze in de bijlage van de kaart zijn aangegeven. Hierbij is de waterdiepte gerelateerd aan het winterpeil zoals deze in het vigerende peilbesluit van kracht is.

Artikel 2 Werken
Schoonhouden van het doorstroomprofiel bij duikers, sifons, sluizen en bruggen in primaire watergangen doet het Waterschap, tenzij dit expliciet berust bij een andere partij.

Artikel 3 Beschermingszones
De beschermingszone in stedelijk gebied waar de oeverlijn wordt begrensd door beschoeiing/kade is 0,40 meter breed.

Artikel 4 Cteertitel
Deze legger kan worden aangehaald als: legger voor primaire wateren en daarin aanwezige werken van het Waterschap Amstel, Gooi en Vecht.

Vastgesteld door het algemeen bestuur van het Waterschap Amstel, Gooi en Vecht in de openbare vergadering van (DATUM VASTSTELLING)

LEGENDA

Wateren

- Leggervak Legger 2018
- 2130_550 Nummer leggervak

Kunstwerken

- Brug
- Coupure
- Duiker
- Vaste dam
- Gemaal
- Keerwand
- Sluis
- Syphon
- Stuw

Onderhoudsplichtigen

- Gemeente / Stadsdeel
- Natuurbeschermingsorganisatie
- Nederlandse Spoorwegen
- Plas- of Recreatieschap
- Provincie
- Rijk
- Waterschap
- Overige

Overige topografie

- Bebouwing & wegen
- Water

ONDERHOUDSVERPLICHTINGEN & ONDERHOUDSPLICHTIGEN

Kaart 2 – drijfvuil verwijderen

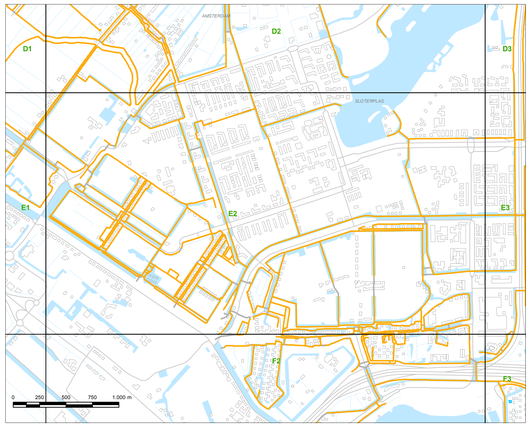

Kaart 3 – maaien

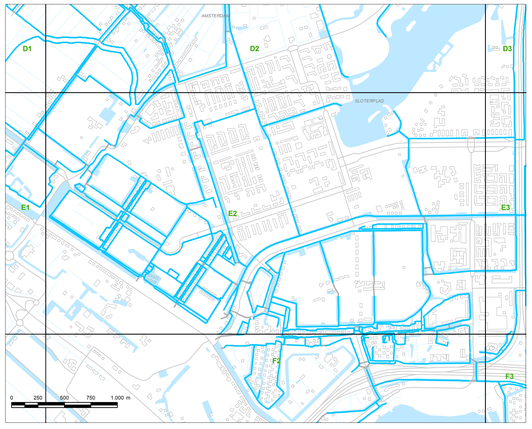

Kaart 4 – baggeren

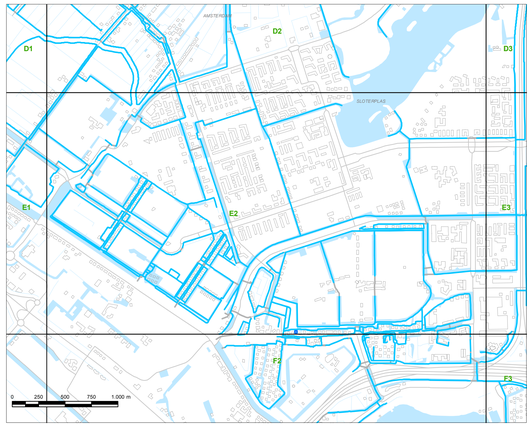

Kaart 5 – kunstwerken

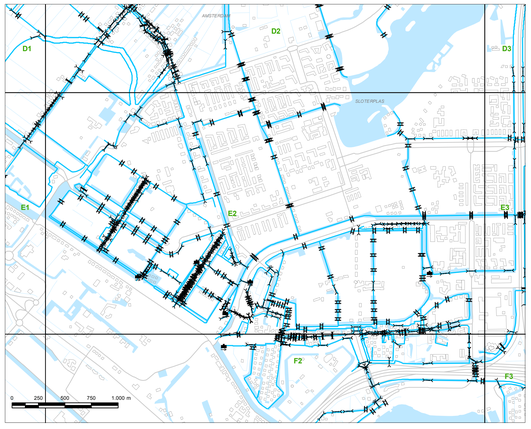

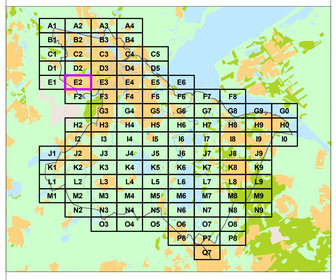

waterschap amstel gooi en vecht

Sector Watersysteem

Vastgesteld

Postbus 94370
1090 GJ Amsterdam

Kaartblad: **E2**

Datum: 09-11-2018	Formaat: A0	Kaartnummer: IB20180110v_20

Kaart 1

Schaal 1:5.000

D2 D3 D4 E2 E3 E4 F2 F3 F4

0 250 500 750 1.000 m

ONDERHOUDSVERPLICHTINGEN & ONDERHOUDSPLICHTIGEN

Kaart 2 – drijfvuil verwijderen

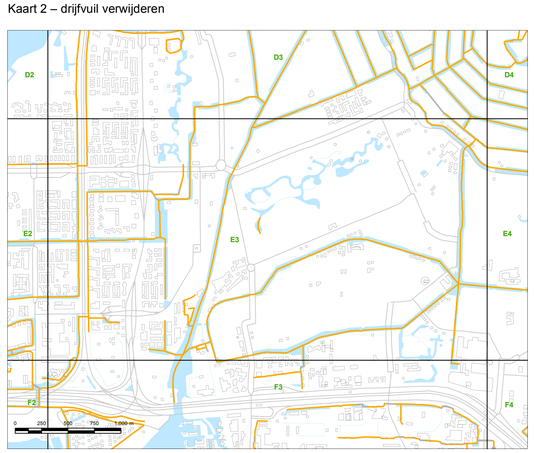

Kaart 3 – maaien

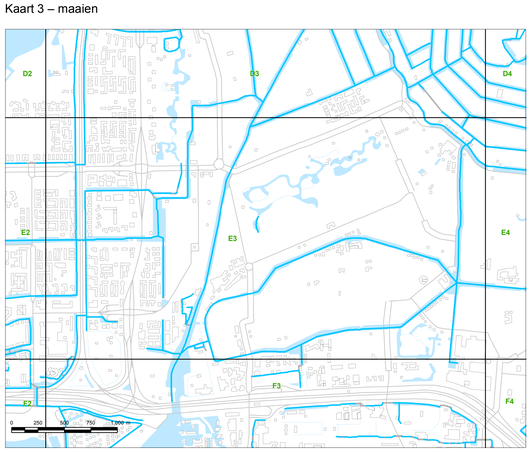

Kaart 4 – baggeren

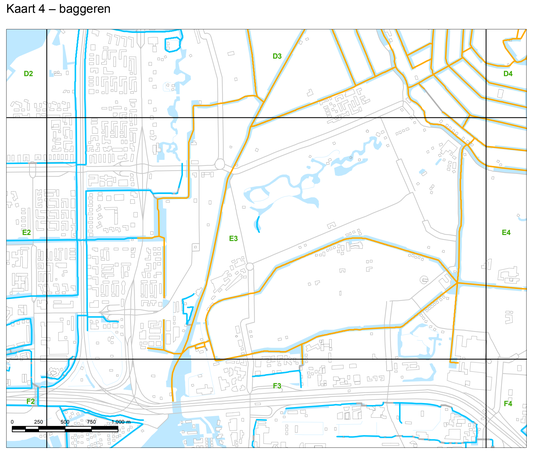

Kaart 5 – kunstwerken

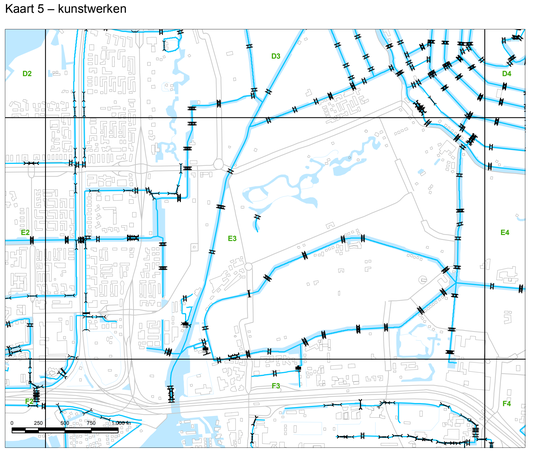

LEGGERKAARTEN 2018
LEGGER VOOR PRIMAIRE WATEREN EN DAARIN AANWEZIGE WERKEN VAN HET WATERSCHAP AMSTEL, GOOI EN VECHT

Deellegger als bedoeld in Artikel 78, tweede lid van de Waterschapswet en als in Artikel 5.1 van de Waterwet.

Vastgesteld door het Algemeen bestuur van het Waterschap Amstel, Gooi en Vecht bij besluit Z18.00xxxxx, xx november 2018

Drs. H.J. Kelderman
secretaris-directeur

G.M. van den Top
dijkgraaf

Waterschapslegger
Op grond van artikel 78, tweede lid van de Waterschapswet stelt het algemeen bestuur van het Waterschap de legger vast waarin de onderhoudsplichtigen en onderhoudsverplichtingen worden aangewezen. In deze legger worden de onderhoudsplichtigen en onderhoudsverplichtingen in de primaire watergangen en de daarin aanwezige werken vastgelegd. Conform de verplichting van artikel 5.1 Waterwet is in de legger tevens omschreven waaraan deze primaire watergangen, zijnde waterstaatswerken, naar ligging, vorm, afmeting en constructie moeten voldoen door middel van het vastleggen van de ligging en dwarsprofielen. De uitvoerende organisatie Waternet stelt de legger op en beheert de legger.

In paragraaf 3.1 van de Keur van het Waterschap Amstel, Gooi en Vecht (hierna de Keur AGV 2017) staat beschreven wie onderhoudsplichtig is:
degenen die in de legger daartoe zijn aangewezen, tenzij anders is bepaald in een ontheffing of overeenkomst met het Waterschap. Voor zover niet in de legger of op andere wijze een onderhoudsplichtige is aangewezen gelden de aanwijzingen in de Keur.
De onderhoudsverplichtingen zijn in principe vastgelegd in paragraaf 3.1 van de Keur AGV 2017. In deze legger en bijbehorende kaarten is in afwijking van de algemene bepalingen in de Keur AGV 2017 een aantal specifieke onderhoudsverplichtingen en onderhoudsplichtigen aangewezen. Daarnaast is een afmeting bepaald voor de beschermingszone bij primaire wateren in stedelijk gebied.

Leggerbepalingen

Artikel 1 Onderhoud waterdiepte
De primaire watergangen worden onderhouden op de afmetingen zoals deze in de bijlage van de kaart zijn aangegeven. Hierbij is de waterdiepte gerelateerd aan het winterpeil zoals deze in het vigerende peilbesluit van kracht is.

Artikel 2 Werken
Schoonhouden van het doorstroomprofiel bij duikers, sifons, sluizen en bruggen in primaire watergangen doet het Waterschap, tenzij dit expliciet berust bij een andere partij.

Artikel 3 Beschermingszones
De beschermingszone in stedelijk gebied waar de oeverlijn wordt begrensd door beschoeiing/kade is 0,40 meter breed.

Artikel 4 Citeertitel
Deze legger kan worden aangehaald als: legger voor primaire wateren en daarin aanwezige werken van het Waterschap Amstel, Gooi en Vecht.

Vastgesteld door het algemeen bestuur van het Waterschap Amstel, Gooi en Vecht
in de openbare vergadering van (DATUM VASTSTELLING)

LEGENDA

Wateren

- Leggervak Legger 2018
- 2130_550 Nummer leggervak

Kunstwerken

- Brug
- Coupure
- Duiker
- Vaste dam
- Gemaal
- Keerwand
- Sluis
- Syphon
- Stuw

Onderhoudsplichtigen

- Gemeente / Stadsdeel
- Natuurbeschermingsorganisatie
- Nederlandse Spoorwegen
- Plas- of Recreatieschap
- Provincie
- Rijk
- Waterschap
- Overige

Overige topografie

- Bebouwing & wegen
- Water

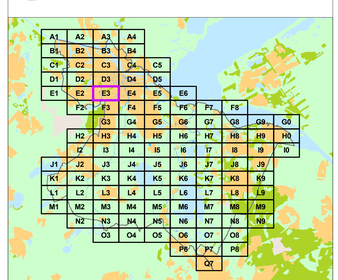

waterschap amstel gooi en vecht

Sector Watersysteem

Vastgesteld

Postbus 94370
1090 GJ Amsterdam

Kaartblad: **E3**

Datum: 09-11-2018	Formaat: A0	Kaartnummer: IB20180110v_21

Kaart 1

Schaal 1:5.000

N

0 250 500 750 1.000 m

LEGGERKAARTEN 2018
LEGGER VOOR PRIMAIRE WATEREN EN DAARIN AANWEZIGE WERKEN VAN HET WATERSCHAP AMSTEL, GOOI EN VECHT

Deellegger als bedoeld in Artikel 78, tweede lid van de Waterschapswet en als in Artikel 5.1 van de Waterwet.

Vastgesteld door het Algemeen bestuur van het Waterschap Amstel, Gooi en Vecht bij besluit Z18.0Xxxxx, xx november 2018

Drs. H.J. Kelderman
secretaris-directeur

G.M. van den Top
dijkgraaf

Waterschapslegger
Op grond van artikel 78, tweede lid van de Waterschapswet stelt het algemeen bestuur van het Waterschap de legger vast waarin de onderhoudsplichtigen en onderhoudsverplichtingen worden aangewezen. In deze legger worden de onderhoudsplichtigen en onderhoudsverplichtingen in de primaire watergangen en de daarin aanwezige werken vastgelegd. Conform de verplichting van artikel 5.1 Waterwet is in de legger tevens omschreven waaraan deze primaire watergangen, zijnde waterstaatswerken, naar ligging, vorm, afmeting en constructie moeten voldoen door middel van het vastleggen van de ligging en dwarsprofielen. De uitvoerende organisatie Waternet stelt de legger op en beheert de legger.

In paragraaf 3.1 van de Keur van het Waterschap Amstel, Gooi en Vecht (hierna de Keur AGV 2017) staat beschreven wie onderhoudsplichtig is:
degenen die in de legger daartoe zijn aangewezen, tenzij anders is bepaald in een ontheffing of overeenkomst met het Waterschap. Voor zover niet in de legger of op andere wijze een onderhoudsplichtige is aangewezen gelden de aanwijzingen in de Keur.
De onderhoudsverplichtingen zijn in principe vastgelegd in paragraaf 3.1 van de Keur AGV 2017. In deze legger en bijbehorende kaarten is in afwijking van de algemene bepalingen in de Keur AGV 2017 een aantal specifieke onderhoudsverplichtingen en onderhoudsplichtigen aangewezen. Daarnaast is een afmeting bepaald voor de beschermingszone bij primaire wateren in stedelijk gebied.

Leggerbepalingen

Artikel 1 Onderhoud waterdiepte
De primaire watergangen worden onderhouden op de afmetingen zoals deze in de bijlage van de kaart zijn aangegeven. Hierbij is de waterdiepte gerelateerd aan het winterpeil zoals deze in het vigerende peilbesluit van kracht is.

Artikel 2 Werken
Schoonhouden van het doorstroomprofiel bij duikers, sifons, sluizen en bruggen in primaire watergangen doet het Waterschap, tenzij dit expliciet berust bij een andere partij.

Artikel 3 Beschermingszones
De beschermingszone in stedelijk gebied waar de oeverlijn wordt begrensd door beschoeiing/kade is 0,40 meter breed.

Artikel 4 Citeertitel
Deze legger kan worden aangehaald als: legger voor primaire wateren en daarin aanwezige werken van het Waterschap Amstel, Gooi en Vecht.

Vastgesteld door het algemeen bestuur van het Waterschap Amstel, Gooi en Vecht in de openbare vergadering van (DATUM VASTSTELLING)

LEGENDA

Wateren
- Leggervak Legger 2018
- 2130_550 Nummer leggervak

Kunstwerken
- Brug
- Coupure
- Duiker
- Vaste dam
- Gemaal
- Keerwand
- Sluis
- Syphon
- Stuw

Onderhoudsplichtigen
- Gemeente / Stadsdeel
- Natuurbeschermingsorganisatie
- Nederlandse Spoorwegen
- Plas- of Recreatieschap
- Provincie
- Rijk
- Waterschap
- Overige

Overige topografie
- Bebouwing & wegen
- Water

A1 A2 A3 A4
B1 B2 B3 B4
C1 C2 C3 C4 C5
D1 D2 D3 D4 D5
E1 E2 E3 E4 E5 E6
F2 F3 F4 F5 F6 F7 F8
G3 G4 G5 G6 G7 G8 G9 G0
H2 H3 H4 H5 H6 H7 H8 H9 H0
I2 I3 I4 I5 I6 I7 I8 I9 I0
J1 J2 J3 J4 J5 J6 J7 J8 J9
K1 K2 K3 K4 K5 K6 K7 K8 K9
L1 L2 L3 L4 L5 L6 L7 L8 L9
M1 M2 M3 M4 M5 M6 M7 M8 M9
N2 N3 N4 N5 N6 N7 N8 N9
O3 O4 O5 O6 O7 O8
P6 P7 P8
Q7

waterschap amstel gooi en vecht

Sector Watersysteem

Vastgesteld

Postbus 94370
1090 GJ Amsterdam

Kaartblad: E4

Datum: 09-11-2018	Formaat: A0	Kaartnummer: IB20180110v_22

ONDERHOUDSVERPLICHTINGEN & ONDERHOUDSPLICHTIGEN

Kaart 2 – drijfvuil verwijderen

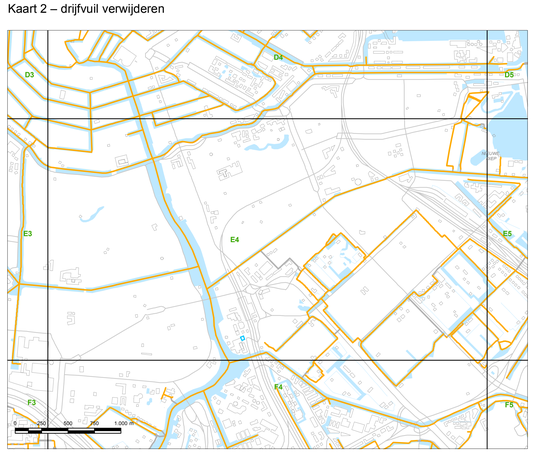

Kaart 3 – maaien

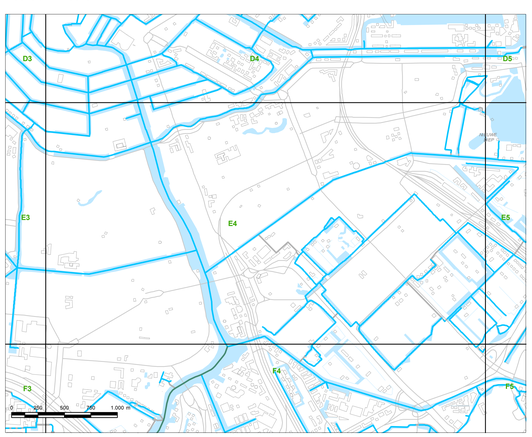

Kaart 4 – baggeren

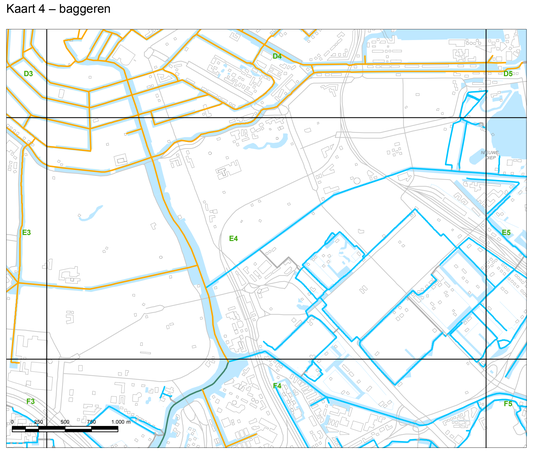

Kaart 5 – kunstwerken

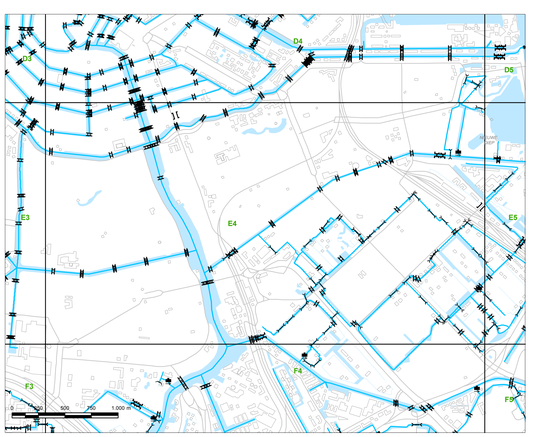

Kaart 1

Schaal 1:5.000

0 250 500 750 1.000 m

LEGGERKAARTEN 2018
LEGGER VOOR PRIMAIRE WATEREN EN DAARIN AANWEZIGE WERKEN VAN HET WATERSCHAP AMSTEL, GOOI EN VECHT

Deellegger als bedoeld in Artikel 78, tweede lid van de Waterschapswet en als in Artikel 5.1 van de Waterwet.

Vastgesteld door het Algemeen bestuur van het Waterschap Amstel, Gooi en Vecht bij besluit Z18.0Xxxxx, xx november 2018

Drs. H.J. Kelderman
secretaris-directeur

G.M. van den Top
dijkgraaf

Waterschapslegger
Op grond van artikel 78, tweede lid van de Waterschapswet stelt het algemeen bestuur van het Waterschap de legger vast waarin de onderhoudsplichtigen en onderhoudsverplichtingen worden aangewezen. In deze legger worden de onderhoudsplichtigen en onderhoudsverplichtingen in de primaire watergangen en de daarin aanwezige werken vastgelegd. Conform de verplichting van artikel 5.1 Waterwet is in de legger tevens omschreven waaraan deze primaire watergangen, zijnde waterstaatswerken, naar ligging, vorm, afmeting en constructie moeten voldoen door middel van het vastleggen van de ligging en dwarsprofielen. De uitvoerende organisatie Waternet stelt de legger op en beheert de legger.

In paragraaf 3.1 van de Keur van het Waterschap Amstel, Gooi en Vecht (hierna de Keur AGV 2017) staat beschreven wie onderhoudsplichtig is:
degenen die in de legger daartoe zijn aangewezen, tenzij anders is bepaald in een ontheffing of overeenkomst met het Waterschap. Voor zover niet in de legger of op andere wijze een onderhoudsplichtige is aangewezen gelden de aanwijzingen in de Keur.
De onderhoudsverplichtingen zijn in principe vastgelegd in paragraaf 3.1 van de Keur AGV 2017. In deze legger en bijbehorende kaarten is in afwijking van de algemene bepalingen in de Keur AGV 2017 een aantal specifieke onderhoudsverplichtingen en onderhoudsplichtigen aangewezen. Daarnaast is een afmeting bepaald voor de beschermingszone bij primaire wateren in stedelijk gebied.

Leggerbepalingen

Artikel 1 Onderhoud waterdiepte
De primaire watergangen worden onderhouden op de afmetingen zoals deze in de bijlage van de kaart zijn aangegeven. Hierbij is de waterdiepte gerelateerd aan het winterpeil zoals deze in het vigerende peilbesluit van kracht is.

Artikel 2 Werken
Schoonhouden van het doorstroomprofiel bij duikers, sifons, sluizen en bruggen in primaire watergangen doet het Waterschap, tenzij dit expliciet berust bij een andere partij.

Artikel 3 Beschermingszones
De beschermingszone in stedelijk gebied waar de oeverlijn wordt begrensd door beschoeiing/kade is 0,40 meter breed.

Artikel 4 Citeertitel
Deze legger kan worden aangehaald als: legger voor primaire wateren en daarin aanwezige werken van het Waterschap Amstel, Gooi en Vecht.

Vastgesteld door het algemeen bestuur van het Waterschap Amstel, Gooi en Vecht in de openbare vergadering van (DATUM VASTSTELLING)

LEGENDA

Wateren

- Leggervak Legger 2018
- 2130_550 Nummer leggervak

Kunstwerken

- Brug
- Coupure
- Duiker
- Vaste dam
- Gemaal
- Keerwand
- Sluis
- Syphon
- Stuw

Onderhoudsplichtigen

- Gemeente / Stadsdeel
- Natuurbeschermingsorganisatie
- Nederlandse Spoorwegen
- Plas- of Recreatieschap
- Provincie
- Rijk
- Waterschap
- Overige

Overige topografie

- Bebouwing & wegen
- Water

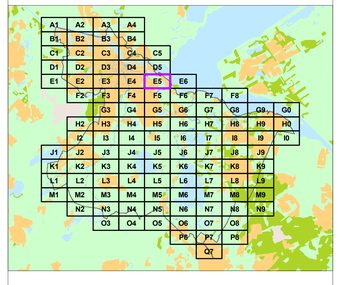

waterschap amstel gooi en vecht

Sector Watersysteem

Vastgesteld

Postbus 94370
1090 GJ Amsterdam

Kaartblad: E5

Datum: 09-11-2018	Formaat: A0	Kaartnummer: IB20180110v_23

ONDERHOUDSVERPLICHTINGEN & ONDERHOUDSPLICHTIGEN

Kaart 2 – drijfvuil verwijderen

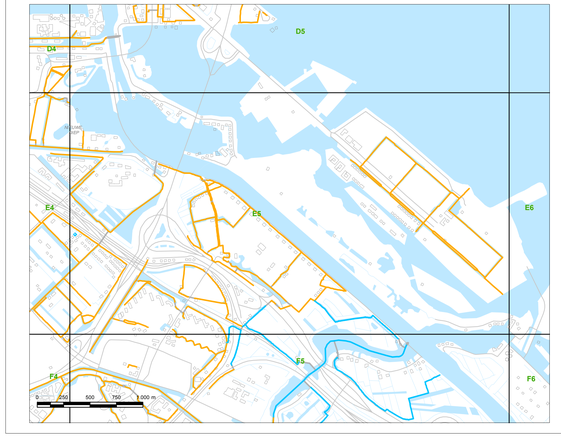

Kaart 3 – maaien

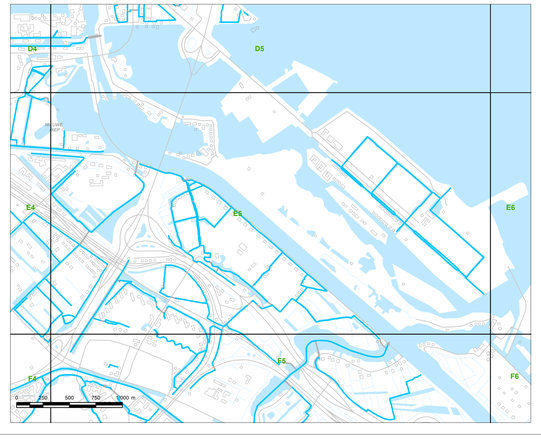

Kaart 4 – baggeren

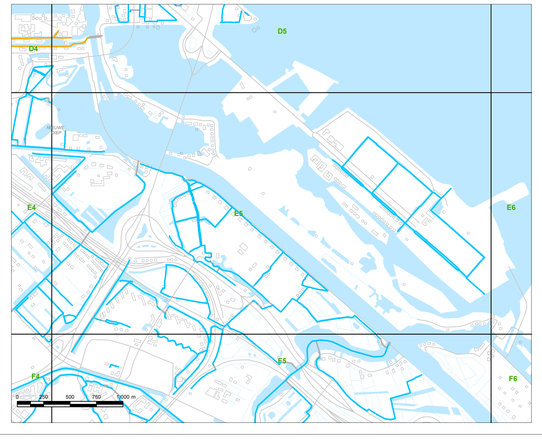

Kaart 5 – kunstwerken

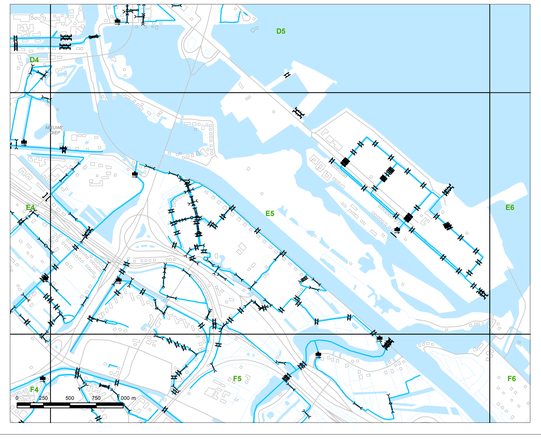

Kaart 1

Schaal 1:5.000

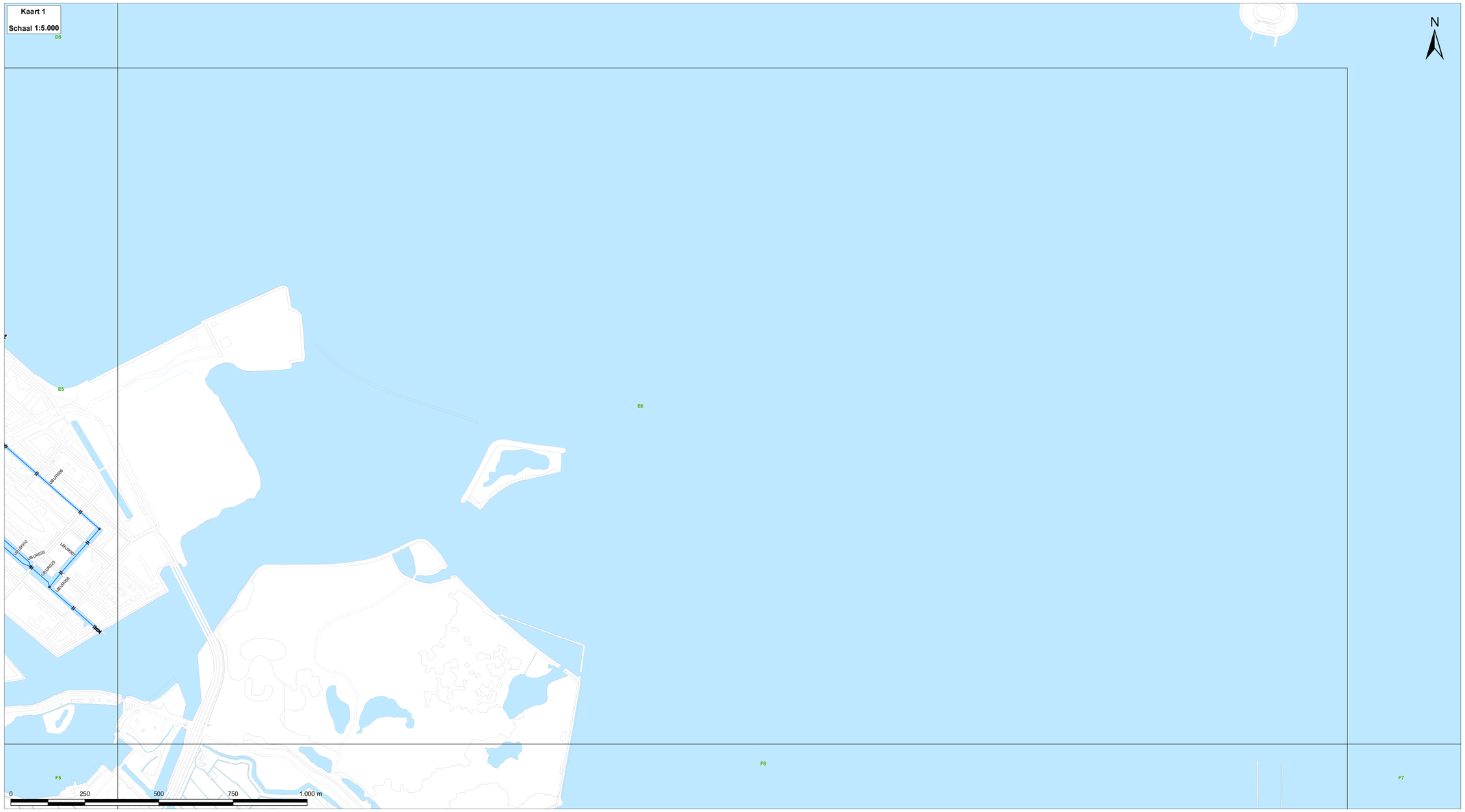

ONDERHOUDSVERPLICHTINGEN & ONDERHOUDSPLICHTIGEN

Kaart 2 – drijfvuil verwijderen

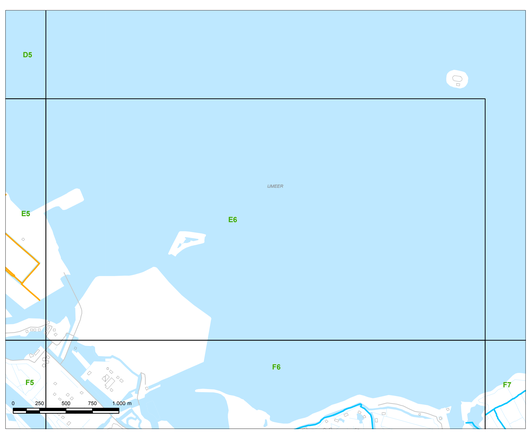

Kaart 3 – maaien

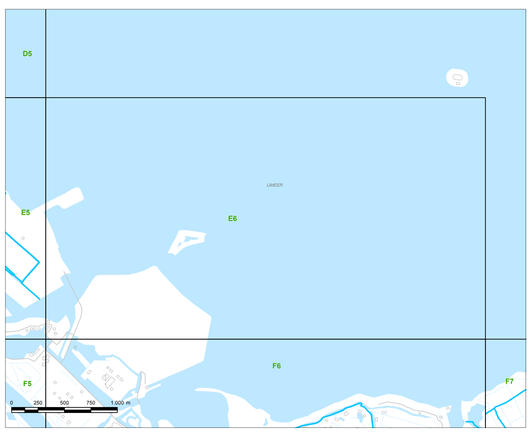

Kaart 4 – baggeren

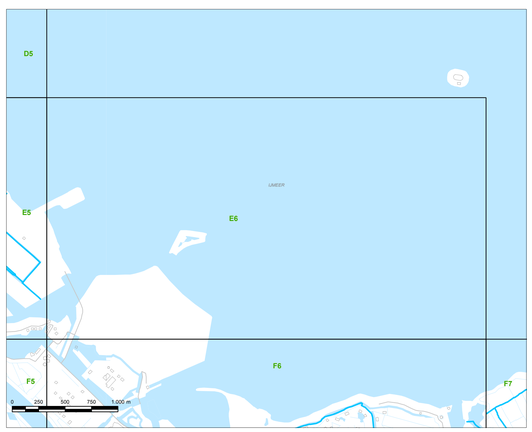

Kaart 5 – kunstwerken

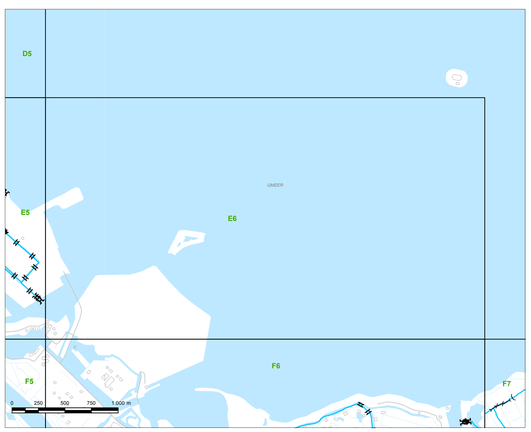

LEGGERKAARTEN 2018
LEGGER VOOR PRIMAIRE WATEREN EN DAARIN AANWEZIGE WERKEN VAN HET WATERSCHAP AMSTEL, GOOI EN VECHT

Deellegger als bedoeld in Artikel 78, tweede lid van de Waterschapswet en als in Artikel 5.1 van de Waterwet.

Vastgesteld door het Algemeen bestuur van het Waterschap Amstel, Gooi en Vecht bij besluit Z18.00xxxxx, xx november 2018

Drs. H.J. Kelderman
secretaris-directeur

G.M. van den Top
dijkgraaf

Waterschapslegger
Op grond van artikel 78, tweede lid van de Waterschapswet stelt het algemeen bestuur van het Waterschap de legger vast waarin de onderhoudsplichtigen en onderhoudsverplichtingen worden aangewezen. In deze legger worden de onderhoudsplichtigen en onderhoudsverplichtingen in de primaire watergangen en de daarin aanwezige werken vastgelegd. Conform de verplichting van artikel 5.1 Waterwet is in de legger tevens omschreven waaraan deze primaire watergangen, zijnde waterstaatswerken, naar ligging, vorm, afmeting en constructie moeten voldoen door middel van het vastleggen van de ligging en dwarsprofielen. De uitvoerende organisatie Waternet stelt de legger op en beheert de legger.

In paragraaf 3.1 van de Keur van het Waterschap Amstel, Gooi en Vecht (hierna de Keur AGV 2017) staat beschreven wie onderhoudsplichtig is:
degenen die in de legger daartoe zijn aangewezen, tenzij anders is bepaald in een ontheffing of overeenkomst met het Waterschap. Voor zover niet in de legger of op andere wijze een onderhoudsplichtige is aangewezen gelden de aanwijzingen in de Keur.
De onderhoudsverplichtingen zijn in principe vastgelegd in paragraaf 3.1 van de Keur AGV 2017. In deze legger en bijbehorende kaarten is in afwijking van de algemene bepalingen in de Keur AGV 2017 een aantal specifieke onderhoudsverplichtingen en onderhoudsplichtigen aangewezen. Daarnaast is een afmeting bepaald voor de beschermingszone bij primaire wateren in stedelijk gebied.

Leggerbepalingen

Artikel 1 Onderhoud waterdiepte
De primaire watergangen worden onderhouden op de afmetingen zoals deze in de bijlage van de kaart zijn aangegeven. Hierbij is de waterdiepte gerelateerd aan het winterpeil zoals deze in het vigerende peilbesluit van kracht is.

Artikel 2 Werken
Schoonhouden van het doorstroomprofiel bij duikers, sifons, sluizen en bruggen in primaire watergangen doet het Waterschap, tenzij dit expliciet berust bij een andere partij.

Artikel 3 Beschermingszones
De beschermingszone in stedelijk gebied waar de oeverlijn wordt begrensd door beschoeiing/kade is 0,40 meter breed.

Artikel 4 Citeertitel
Deze legger kan worden aangehaald als: legger voor primaire wateren en daarin aanwezige werken van het Waterschap Amstel, Gooi en Vecht.

Vastgesteld door het algemeen bestuur van het Waterschap Amstel, Gooi en Vecht
in de openbare vergadering van (DATUM VASTSTELLING)

LEGENDA

Wateren

- Leggervak Legger 2018
- 2130_550 Nummer leggervak

Kunstwerken

- Brug
- Coupure
- Duiker
- Vaste dam
- Gemaal
- Keerwand
- Sluis
- Syphon
- Stuw

Onderhoudsplichtigen

- Gemeente / Stadsdeel
- Natuurbeschermingsorganisatie
- Nederlandse Spoorwegen
- Plas- of Recreatieschap
- Provincie
- Rijk
- Waterschap
- Overige

Overige topografie

- Bebouwing & wegen
- Water

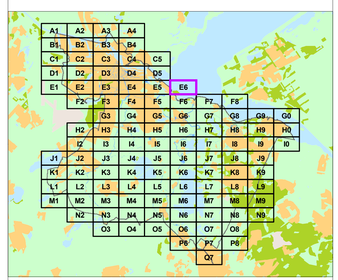

waterschap amstel gooi en vecht

Sector Watersysteem

Vastgesteld

Postbus 94370
1090 GJ Amsterdam

Kaartblad: **E6**

Datum: 09-11-2018	Formaat: A0	Kaartnummer: IB20180110v_24

Kaart 1

Schaal 1:5.000

E1

E2

E3

F2

F3

G3

0 250 500 750 1.000 m

ONDERHOUDSVERPLICHTINGEN & ONDERHOUDSPLICHTIGEN

Kaart 2 – drijfvuil verwijderen

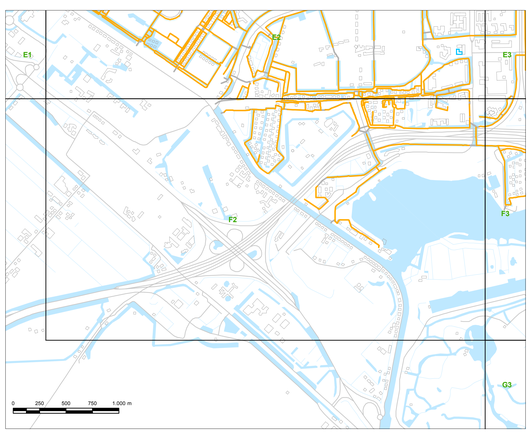

Kaart 3 – maaien

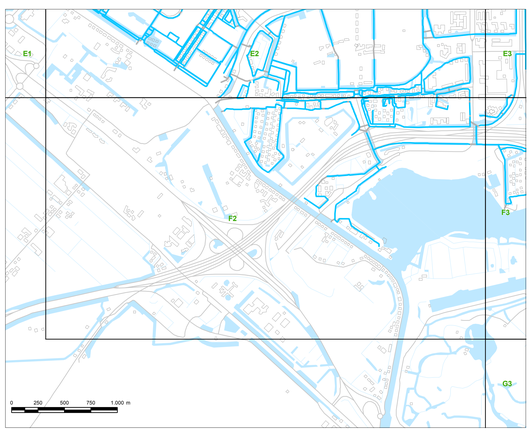

Kaart 4 – baggeren

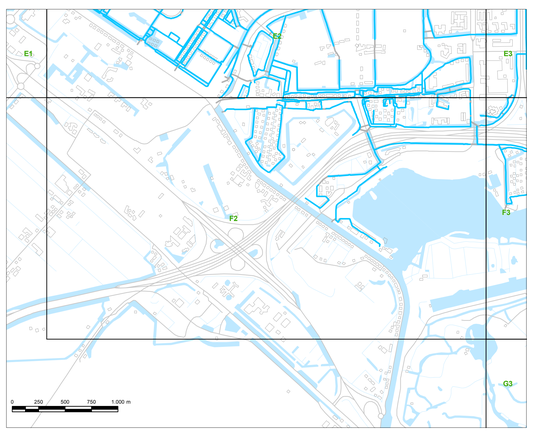

Kaart 5 – kunstwerken

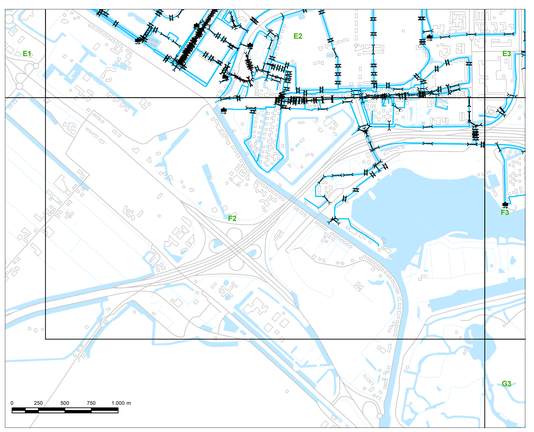

LEGGERKAARTEN 2018
LEGGER VOOR PRIMAIRE WATEREN EN DAARIN AANWEZIGE WERKEN VAN HET WATERSCHAP AMSTEL, GOOI EN VECHT

Deellegger als bedoeld in Artikel 78, tweede lid van de Waterschapswet en als in Artikel 5.1 van de Waterwet.

Vastgesteld door het Algemeen bestuur van het Waterschap Amstel, Gooi en Vecht bij besluit Z18.0Xxxxxx, xx november 2018

Drs. H.J. Kelderman
secretaris-directeur

G.M. van den Top
dijkgraaf

Waterschapslegger
Op grond van artikel 78, tweede lid van de Waterschapswet stelt het algemeen bestuur van het Waterschap de legger vast waarin de onderhoudsplichtigen en onderhoudsverplichtingen worden aangewezen. In deze legger worden de onderhoudsplichtigen en onderhoudsverplichtingen in de primaire watergangen en de daarin aanwezige werken vastgelegd. Conform de verplichting van artikel 5.1 Waterwet is in de legger tevens omschreven waaraan deze primaire watergangen, zijnde waterstaatswerken, naar ligging, vorm, afmeting en constructie moeten voldoen door middel van het vastleggen van de ligging en dwarsprofielen. De uitvoerende organisatie Waternet stelt de legger op en beheert de legger.

In paragraaf 3.1 van de Keur van het Waterschap Amstel, Gooi en Vecht (hierna de Keur AGV 2017) staat beschreven wie onderhoudsplichtig is:
degenen die in de legger daartoe zijn aangewezen, tenzij anders is bepaald in een ontheffing of overeenkomst met het Waterschap. Voor zover niet in de legger of op andere wijze een onderhoudsplichtige is aangewezen gelden de aanwijzingen in de Keur.
De onderhoudsverplichtingen zijn in principe vastgelegd in paragraaf 3.1 van de Keur AGV 2017. In deze legger en bijbehorende kaarten is in afwijking van de algemene bepalingen in de Keur AGV 2017 een aantal specifieke onderhoudsverplichtingen en onderhoudsplichtigen aangewezen. Daarnaast is een afmeting bepaald voor de beschermingszone bij primaire wateren in stedelijk gebied.

Leggerbepalingen

Artikel 1 Onderhoud waterdiepte
De primaire watergangen worden onderhouden op de afmetingen zoals deze in de bijlage van de kaart zijn aangegeven. Hierbij is de waterdiepte gerelateerd aan het winterpeil zoals deze in het vigerende peilbesluit van kracht is.

Artikel 2 Werken
Schoonhouden van het doorstroomprofiel bij duikers, sifons, sluizen en bruggen in primaire watergangen doet het Waterschap, tenzij dit expliciet berust bij een andere partij.

Artikel 3 Beschermingszones
De beschermingszone in stedelijk gebied waar de oeverlijn wordt begrensd door beschoeiing/kade is 0,40 meter breed.

Artikel 4 Citeertitel
Deze legger kan worden aangehaald als: legger voor primaire wateren en daarin aanwezige werken van het Waterschap Amstel, Gooi en Vecht.

Vastgesteld door het algemeen bestuur van het Waterschap Amstel, Gooi en Vecht in de openbare vergadering van (DATUM VASTSTELLING)

LEGENDA

Wateren

- Leggervak Legger 2018
- 2130_550 Nummer leggervak

Kunstwerken

- Brug
- Coupure
- Duiker
- Vaste dam
- Gemaal
- Keerwand
- Sluis
- Syphon
- Stuw

Onderhoudsplichtigen

- Gemeente / Stadsdeel
- Natuurbeschermingsorganisatie
- Nederlandse Spoorwegen
- Plas- of Recreatieschap
- Provincie
- Rijk
- Waterschap
- Overige

Overige topografie

- Bebouwing & wegen
- Water

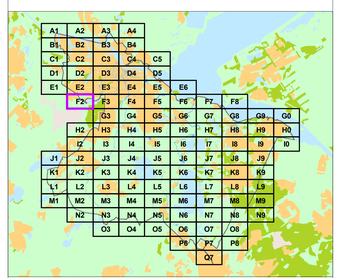

waterschap amstel gooi en vecht

Sector Watersysteem

Vastgesteld

Postbus 94370
1090 GJ Amsterdam

Kaartblad: **F2**

Datum: 09-11-2018	Formaat: A0	Kaartnummer: IB20180110v_25

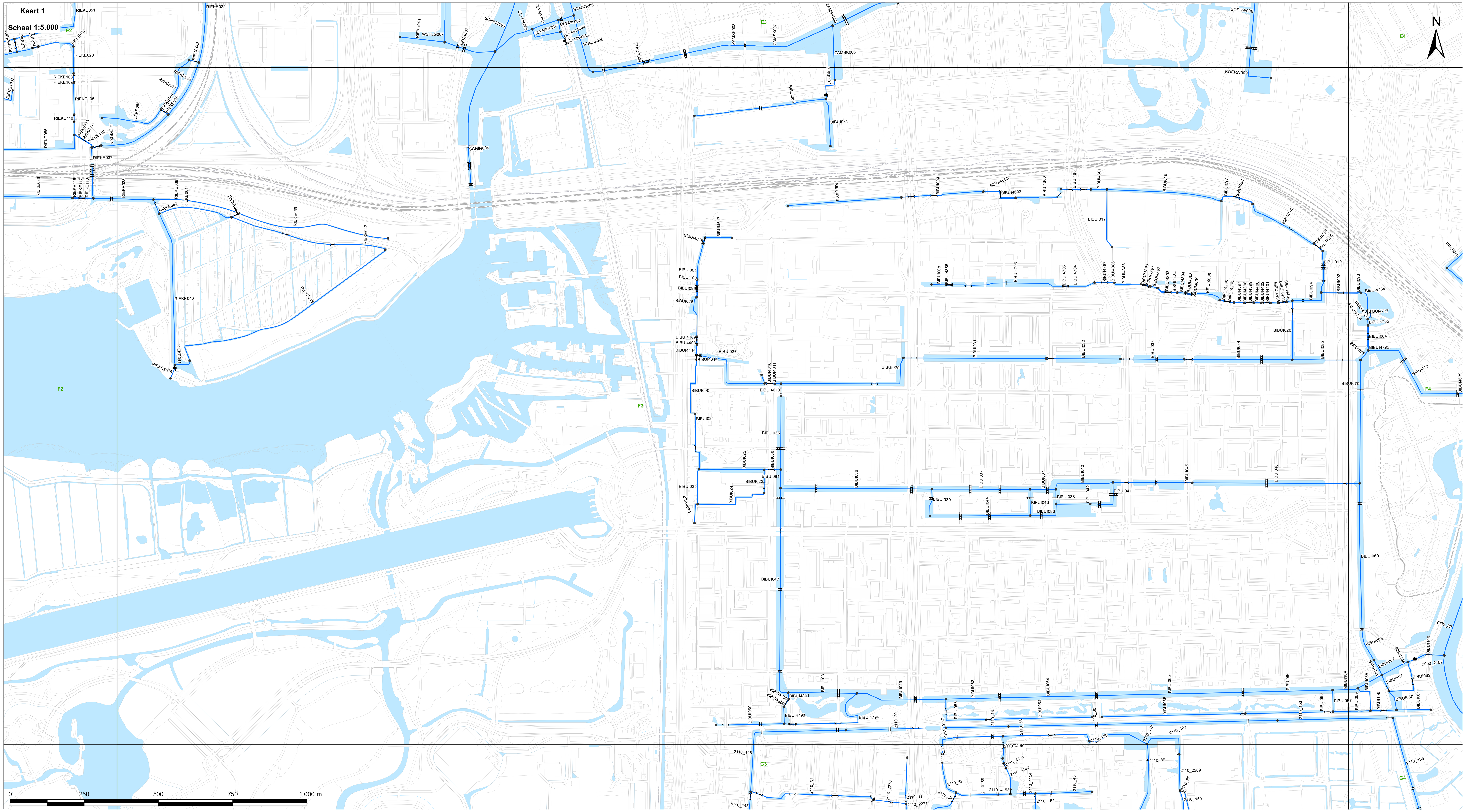

ONDERHOUDSVERPLICHTINGEN & ONDERHOUDSPLICHTIGEN

Kaart 2 – drijfvuil verwijderen

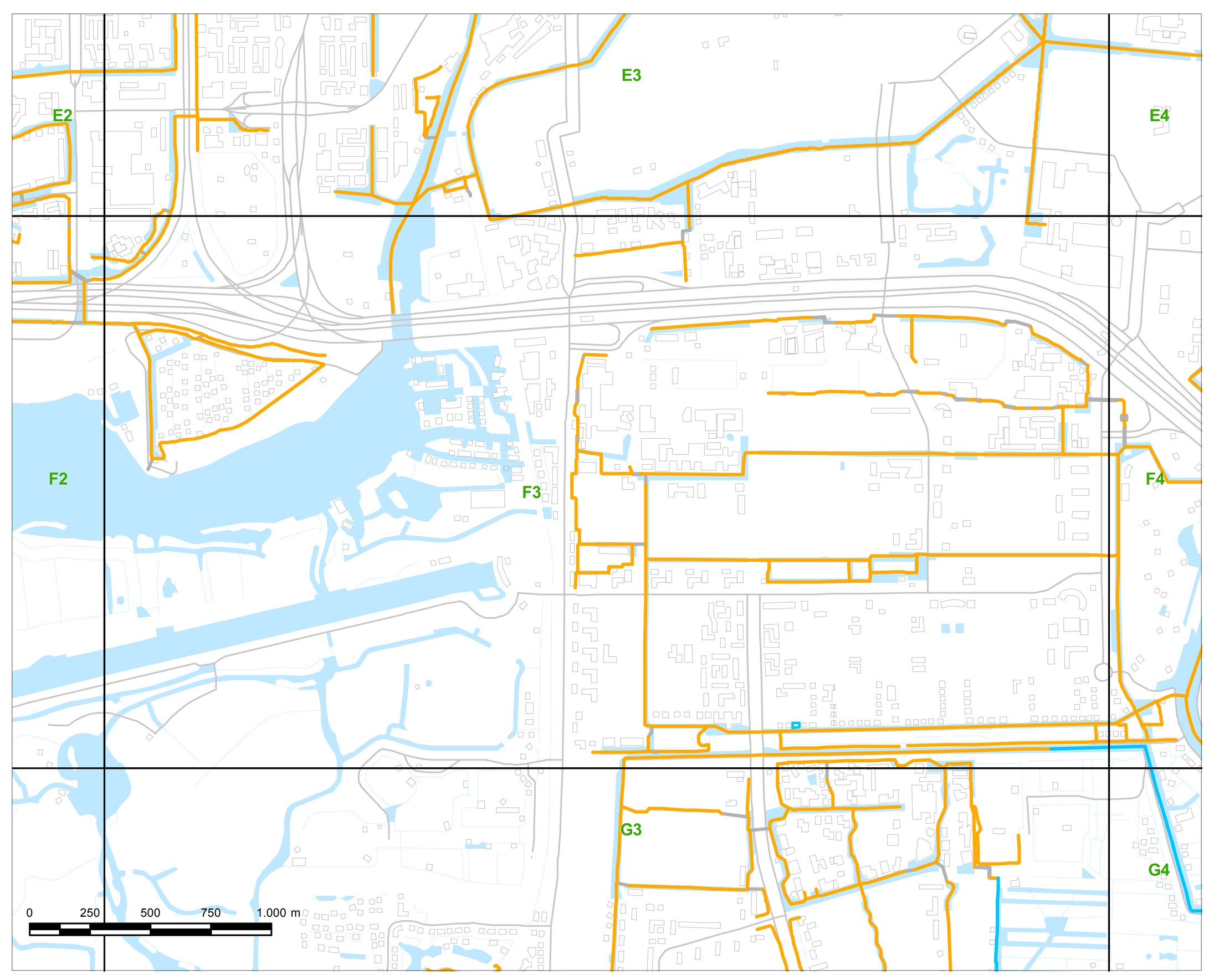

Kaart 3 – maaien

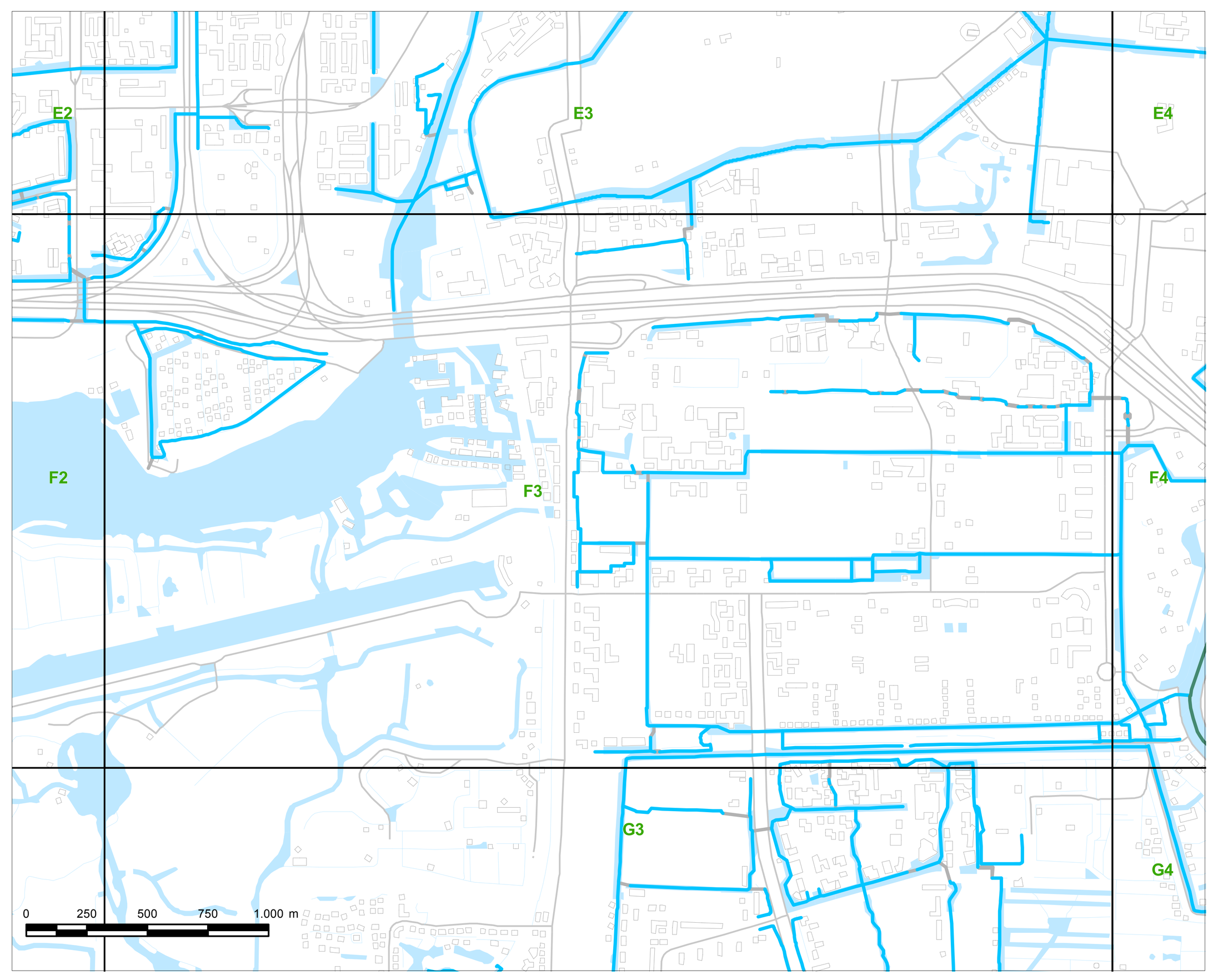

Kaart 4 – baggeren

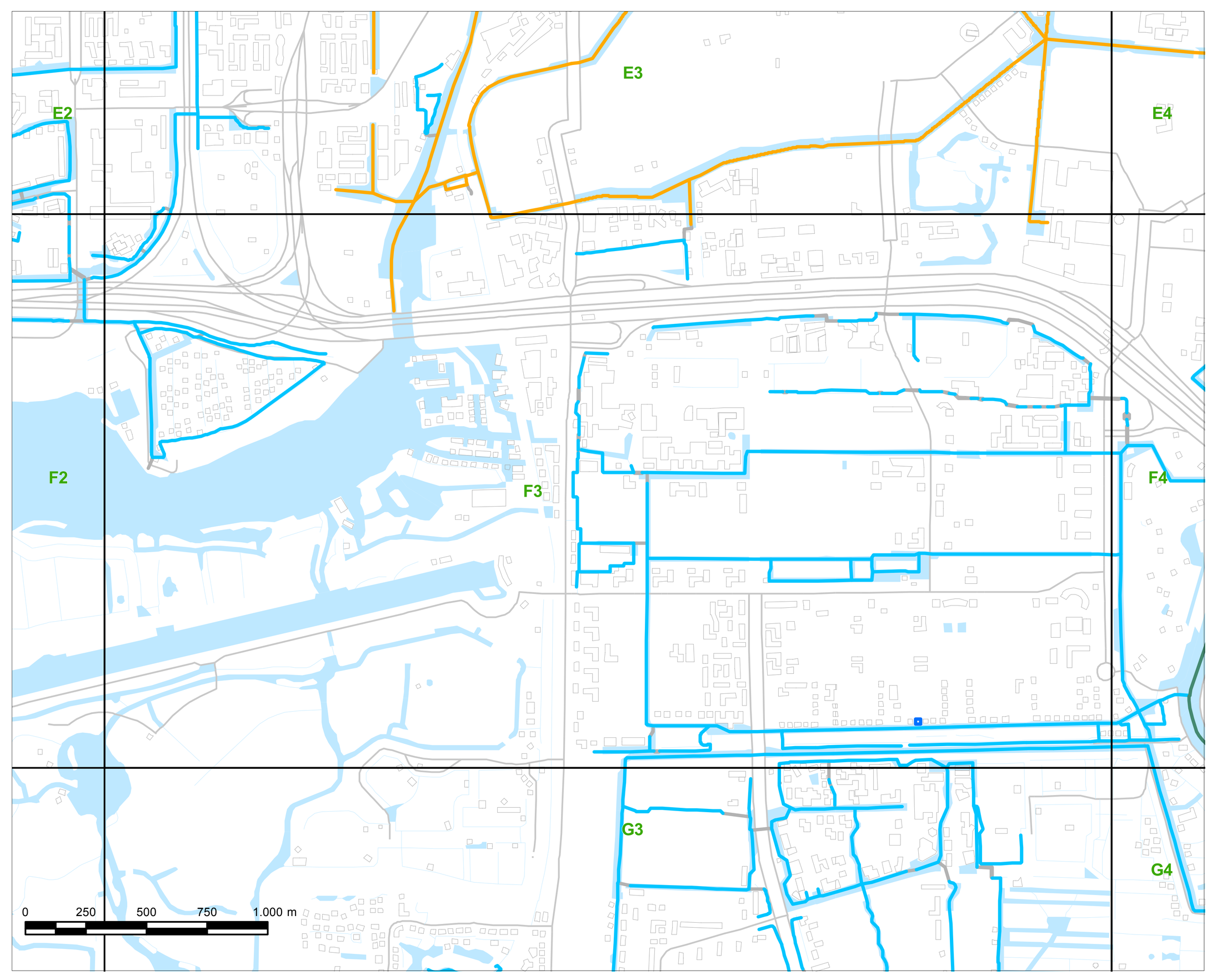

Kaart 5 – kunstwerken

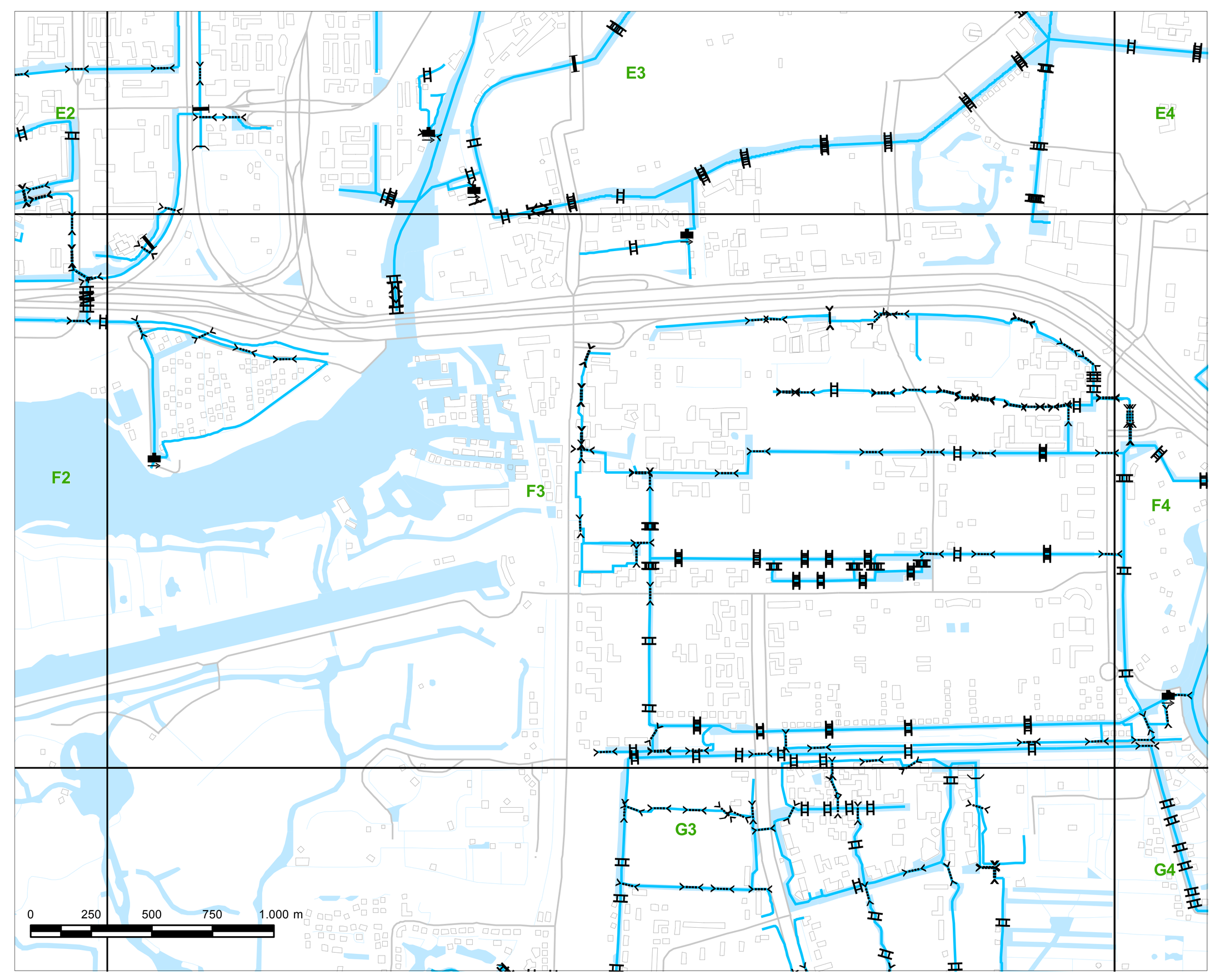

LEGGERKAARTEN 2018
LEGGER VOOR PRIMAIRE WATEREN EN DAARIN AANWEZIGE WERKEN VAN HET WATERSCHAP AMSTEL, GOOI EN VECHT

Deellegger als bedoeld in Artikel 78, tweede lid van de Waterschapswet en als in Artikel 5.1 van de Waterwet.

Vastgesteld door het Algemeen bestuur van het Waterschap Amstel, Gooi en Vecht bij besluit Z18.00xxxxx, xx november 2018

Drs. H.J. Kelderman	G.M. van den Top
secretaris-directeur	dijkgraaf

Waterschapslegger
Op grond van artikel 78, tweede lid van de Waterschapswet stelt het algemeen bestuur van het Waterschap de legger vast waarin de onderhoudsplichtigen en onderhoudsverplichtingen worden aangewezen. In deze legger worden de onderhoudsplichtigen en onderhouds-verplichtingen in de primaire watergangen en de daarin aanwezige werken vastgelegd. Conform de verplichting van artikel 5.1 Waterwet is in de legger tevens omschreven waaraan deze primaire watergangen, zijnde waterstaatswerken, naar ligging, vorm, afmeting en constructie moeten voldoen door middel van het vastleggen van de ligging en dwarsprofielen. De uitvoerende organisatie Waternet stelt de legger op en beheert de legger.

In paragraaf 3.1 van de Keur van het Waterschap Amstel, Gooi en Vecht (hierna de Keur AGV 2017) staat beschreven wie onderhoudsplichtig is:
degenen die in de legger daartoe zijn aangewezen, tenzij anders is bepaald in een ontheffing of overeenkomst met het Waterschap. Voor zover niet in de legger of op andere wijze een onderhoudsplichtige is aangewezen gelden de aanwijzingen in de Keur.
De onderhoudsverplichtingen zijn in principe vastgelegd in paragraaf 3.1 van de Keur AGV 2017. In deze legger en bijbehorende kaarten is in afwijking van de algemene bepalingen in de Keur AGV 2017 een aantal specifieke onderhoudsverplichtingen en onderhoudsplichtigen aangewezen. Daarnaast is een afmeting bepaald voor de beschermingszone bij primaire wateren in stedelijk gebied.

Leggerbepalingen

Artikel 1 Onderhoud waterdiepte
De primaire watergangen worden onderhouden op de afmetingen zoals deze in de bijlage van de kaart zijn aangegeven. Hierbij is de waterdiepte gerelateerd aan het winterpeil zoals deze in het vigerende peilbesluit van kracht is.

Artikel 2 Werken
Schoonhouden van het doorstroomprofiel bij duikers, sifons, sluizen en bruggen in primaire watergangen doet het Waterschap, tenzij dit expliciet berust bij een andere partij.

Artikel 3 Beschermingszones
De beschermingszone in stedelijk gebied waar de oeverlijn wordt begrensd door beschoeiing/kade is 0,40 meter breed.

Artikel 4 Citeertitel
Deze legger kan worden aangehaald als: legger voor primaire wateren en daarin aanwezige werken van het Waterschap Amstel, Gooi en Vecht.

Vastgesteld door het algemeen bestuur van het Waterschap Amstel, Gooi en Vecht in de openbare vergadering van (DATUM VASTSTELLING)

LEGENDA

Wateren

- Leggervak Legger 2018
- 2130_550 Nummer leggervak

Kunstwerken

- Brug
- Coupure
- Duiker
- Vaste dam
- Gemaal
- Keerwand
- Sluis
- Syphon
- Stuw

Onderhoudsplichtigen

- Gemeente / Stadsdeel
- Natuurbeschermingsorganisatie
- Nederlandse Spoorwegen
- Plas- of Recreatieschap
- Provincie
- Rijk
- Waterschap
- Overige

Overige topografie

- Bebouwing & wegen
- Water

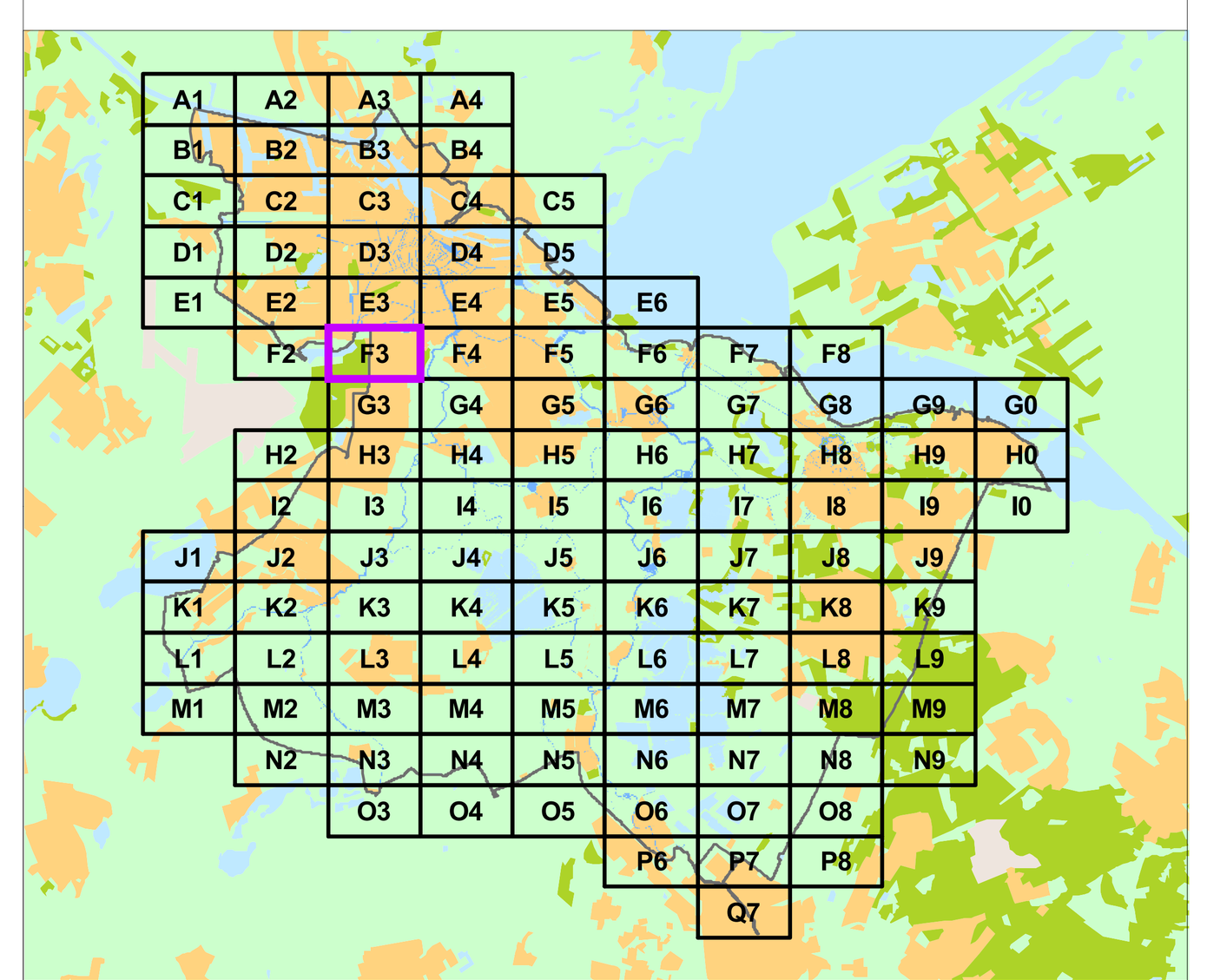

waterschap amstel gooi en vecht

Sector Watersysteem

Vastgesteld

Postbus 94370
1090 GJ Amsterdam

Kaartblad: **F3**

Datum: 09-11-2018	Formaat: A0	Kaartnummer: IB20180110v_ 26

Kaart 1

Schaal 1:5.000

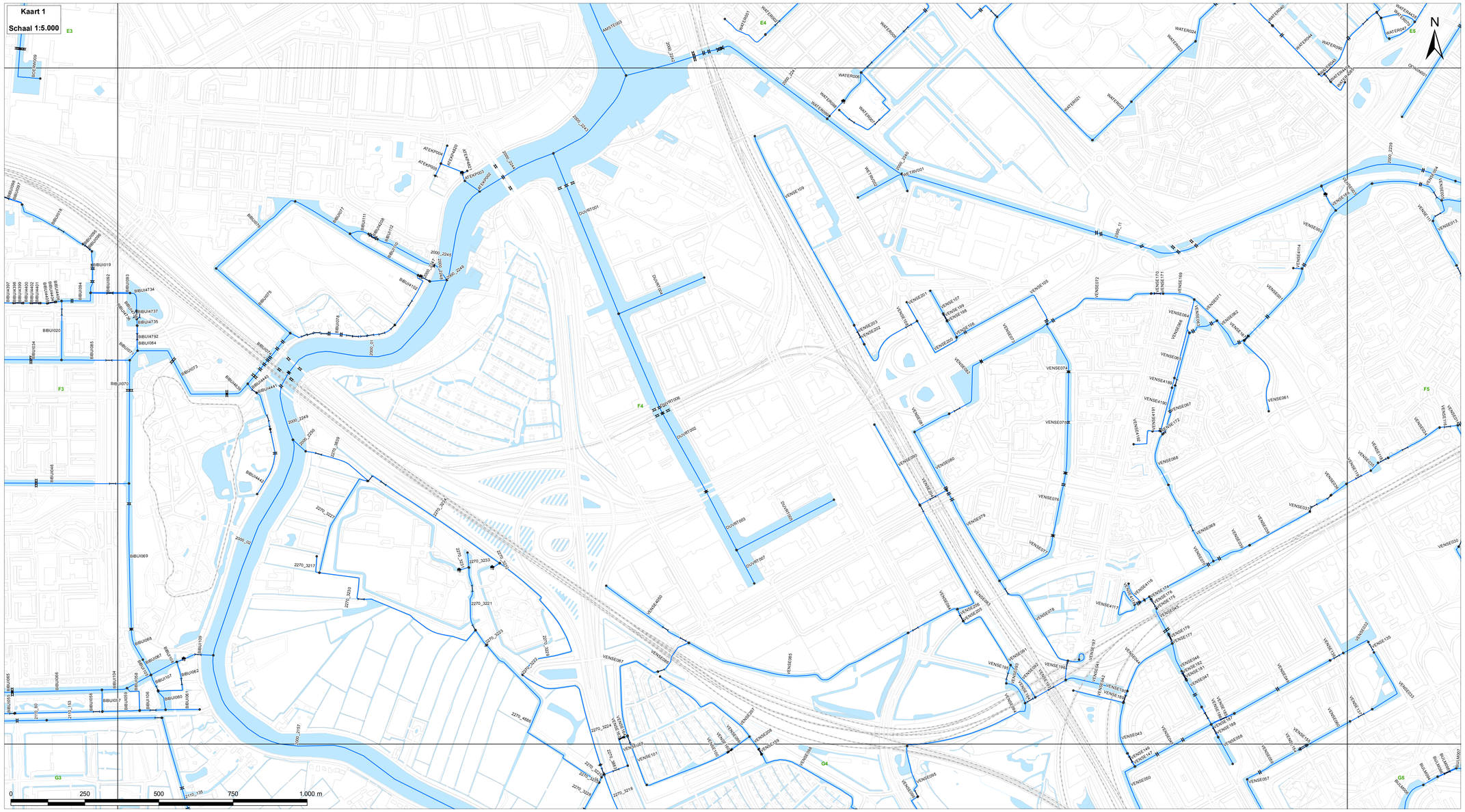

LEGGERKAARTEN 2018
LEGGER VOOR PRIMAIRE WATEREN EN DAARIN AANWEZIGE WERKEN VAN HET WATERSCHAP AMSTEL, GOOI EN VECHT

Deellegger als bedoeld in Artikel 78, tweede lid van de Waterschapswet en als in Artikel 5.1 van de Waterwet.

Vastgesteld door het Algemeen bestuur van het Waterschap Amstel, Gooi en Vecht bij besluit Z18.0Xxxxx, xx november 2018

Drs. H.J. Kelderman
secretaris-directeur

G.M. van den Top
dijkgraaf

Waterschapslegger
Op grond van artikel 78, tweede lid van de Waterschapswet stelt het algemeen bestuur van het Waterschap de legger vast waarin de onderhoudsplichtigen en onderhoudsverplichtingen worden aangewezen. In deze legger worden de onderhoudsplichtigen en onderhoudsverplichtingen in de primaire watergangen en de daarin aanwezige werken vastgelegd. Conform de verplichting van artikel 5.1 Waterwet is in de legger tevens omschreven waaraan deze primaire watergangen, zijnde waterstaatswerken, naar ligging, vorm, afmeting en constructie moeten voldoen door middel van het vastleggen van de ligging en dwarsprofielen. De uitvoerende organisatie Waternet stelt de legger op en beheert de legger.

In paragraaf 3.1 van de Keur van het Waterschap Amstel, Gooi en Vecht (hierna de Keur AGV 2017) staat beschreven wie onderhoudsplichtig is:
degenen die in de legger daartoe zijn aangewezen, tenzij anders is bepaald in een ontheffing of overeenkomst met het Waterschap. Voor zover niet in de legger of op andere wijze een onderhoudsplichtige is aangewezen gelden de aanwijzingen in de Keur.
De onderhoudsverplichtingen zijn in principe vastgelegd in paragraaf 3.1 van de Keur AGV 2017. In deze legger en bijbehorende kaarten is in afwijking van de algemene bepalingen in de Keur AGV 2017 een aantal specifieke onderhoudsverplichtingen en onderhoudsplichtigen aangewezen. Daarnaast is een afmeting bepaald voor de beschermingszone bij primaire wateren in stedelijk gebied.

Leggerbepalingen

Artikel 1 Onderhoud waterdiepte
De primaire watergangen worden onderhouden op de afmetingen zoals deze in de bijlage van de kaart zijn aangegeven. Hierbij is de waterdiepte gerelateerd aan het winterpeil zoals deze in het vigerende peilbesluit van kracht is.

Artikel 2 Werken
Schoonhouden van het doorstroomprofiel bij duikers, sifons, sluizen en bruggen in primaire watergangen doet het Waterschap, tenzij dit expliciet berust bij een andere partij.

Artikel 3 Beschermingszones
De beschermingszone in stedelijk gebied waar de oeverlijn wordt begrensd door beschoeiing/kade is 0,40 meter breed.

Artikel 4 Citeertitel
Deze legger kan worden aangehaald als: legger voor primaire wateren en daarin aanwezige werken van het Waterschap Amstel, Gooi en Vecht.

Vastgesteld door het algemeen bestuur van het Waterschap Amstel, Gooi en Vecht
in de openbare vergadering van (DATUM VASTSTELLING)

LEGENDA

Wateren

- Leggervak Legger 2018
- 2130_550 Nummer leggervak

Kunstwerken

- Brug
- Coupure
- Duiker
- Vaste dam
- Gemaal
- Keerwand
- Sluis
- Syphon
- Stuw

Onderhoudsplichtigen

- Gemeente / Stadsdeel
- Natuurbeschermingsorganisatie
- Nederlandse Spoorwegen
- Plas- of Recreatieschap
- Provincie
- Rijk
- Waterschap
- Overige

Overige topografie

- Bebouwing & wegen
- Water

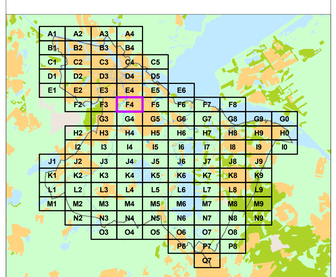

waterschap amstel gooi en vecht

Sector Watersysteem

Vastgesteld

Postbus 94370
1090 GJ Amsterdam

Kaartblad: F4

Datum: 09-11-2018	Formaat: A0	Kaartnummer: IB20180110v_ 27

ONDERHOUDSVERPLICHTINGEN & ONDERHOUDSPLICHTIGEN

Kaart 2 – drijfvuil verwijderen

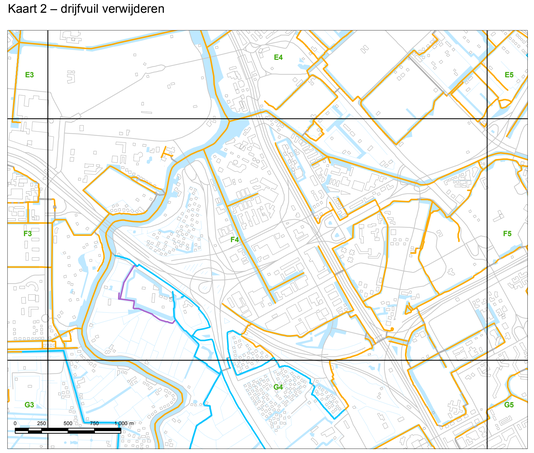

Kaart 3 – maaien

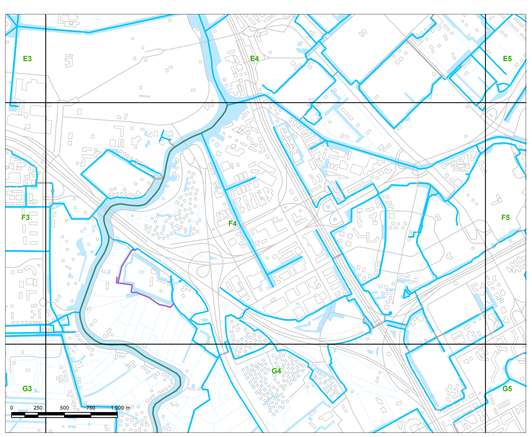

Kaart 4 – baggeren

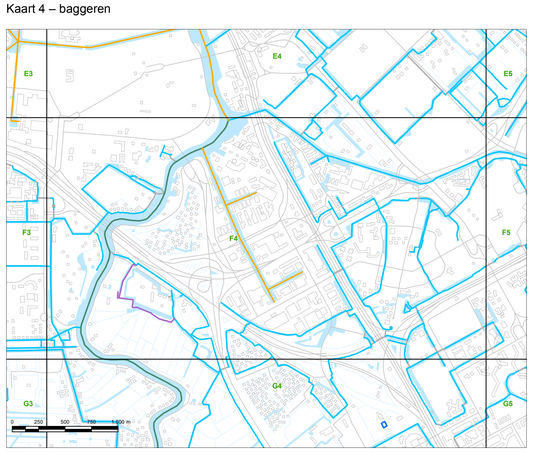

Kaart 5 – kunstwerken

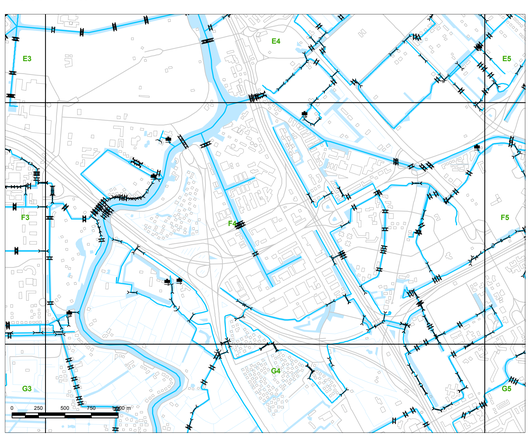

Kaart 1

Schaal 1:5.000

0 250 500 750 1.000 m

LEGGERKAARTEN 2018
LEGGER VOOR PRIMAIRE WATEREN EN DAARIN AANWEZIGE WERKEN VAN HET WATERSCHAP AMSTEL, GOOI EN VECHT

Deellegger als bedoeld in Artikel 78, tweede lid van de Waterschapswet en als in Artikel 5.1 van de Waterwet.

Vastgesteld door het Algemeen bestuur van het Waterschap Amstel, Gooi en Vecht bij besluit Z18.0Xxxxx, xx november 2018

Drs. H.J. Kelderman
secretaris-directeur

G.M. van den Top
dijkgraaf

Waterschapslegger
Op grond van artikel 78, tweede lid van de Waterschapswet stelt het algemeen bestuur van het Waterschap de legger vast waarin de onderhoudsplichtigen en onderhoudsverplichtingen worden aangewezen. In deze legger worden de onderhoudsplichtigen en onderhoudsverplichtingen in de primaire watergangen en de daarin aanwezige werken vastgelegd. Conform de verplichting van artikel 5.1 Waterwet is in de legger tevens omschreven waaraan deze primaire watergangen, zijnde waterstaatswerken, naar ligging, vorm, afmeting en constructie moeten voldoen door middel van het vastleggen van de ligging en dwarsprofielen. De uitvoerende organisatie Waternet stelt de legger op en beheert de legger.

In paragraaf 3.1 van de Keur van het Waterschap Amstel, Gooi en Vecht (hierna de Keur AGV 2017) staat beschreven wie onderhoudsplichtig is:
degenen die in de legger daartoe zijn aangewezen, tenzij anders is bepaald in een ontheffing of overeenkomst met het Waterschap. Voor zover niet in de legger of op andere wijze een onderhoudsplichtige is aangewezen gelden de aanwijzingen in de Keur.
De onderhoudsverplichtingen zijn in principe vastgelegd in paragraaf 3.1 van de Keur AGV 2017. In deze legger en bijbehorende kaarten is in afwijking van de algemene bepalingen in de Keur AGV 2017 een aantal specifieke onderhoudsverplichtingen en onderhoudsplichtigen aangewezen. Daarnaast is een afmeting bepaald voor de beschermingszone bij primaire wateren in stedelijk gebied.

Leggerbepalingen

Artikel 1 Onderhoud waterdiepte
De primaire watergangen worden onderhouden op de afmetingen zoals deze in de bijlage van de kaart zijn aangegeven. Hierbij is de waterdiepte gerelateerd aan het winterpeil zoals deze in het vigerende peilbesluit van kracht is.

Artikel 2 Werken
Schoonhouden van het doorstroomprofiel bij duikers, sifons, sluizen en bruggen in primaire watergangen doet het Waterschap, tenzij dit expliciet berust bij een andere partij.

Artikel 3 Beschermingszones
De beschermingszone in stedelijk gebied waar de oeverlijn wordt begrensd door beschoeiing/kade is 0,40 meter breed.

Artikel 4 Citeertitel
Deze legger kan worden aangehaald als: legger voor primaire wateren en daarin aanwezige werken van het Waterschap Amstel, Gooi en Vecht.

Vastgesteld door het algemeen bestuur van het Waterschap Amstel, Gooi en Vecht in de openbare vergadering van (DATUM VASTSTELLING)

LEGENDA

Wateren

- Leggervak Legger 2018
- 2130_550 Nummer leggervak

Kunstwerken

- Brug
- Coupure
- Duiker
- Vaste dam
- Gemaal
- Keerwand
- Sluis
- Syphon
- Stuw

Onderhoudsplichtigen

- Gemeente / Stadsdeel
- Natuurbeschermingsorganisatie
- Nederlandse Spoorwegen
- Plas- of Recreatieschap
- Provincie
- Rijk
- Waterschap
- Overige

Overige topografie

- Bebouwing & wegen
- Water

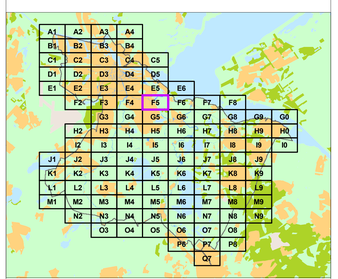

waterschap amstel gooi en vecht

Sector Watersysteem

Vastgesteld

Postbus 94370
1090 GJ Amsterdam

Kaartblad: F5

Datum: 09-11-2018	Formaat: A0	Kaartnummer: IB20180110v_28

ONDERHOUDSVERPLICHTINGEN & ONDERHOUDSPLICHTIGEN

Kaart 2 – drijfvuil verwijderen

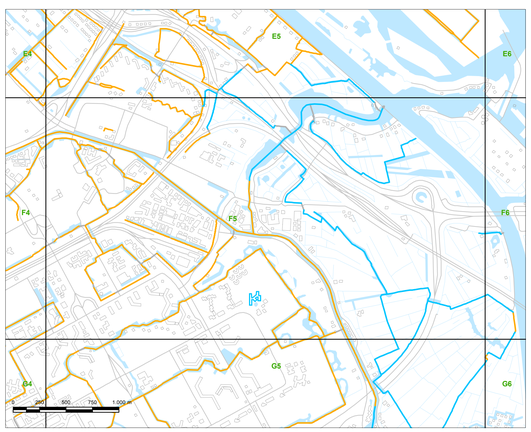

Kaart 3 – maaien

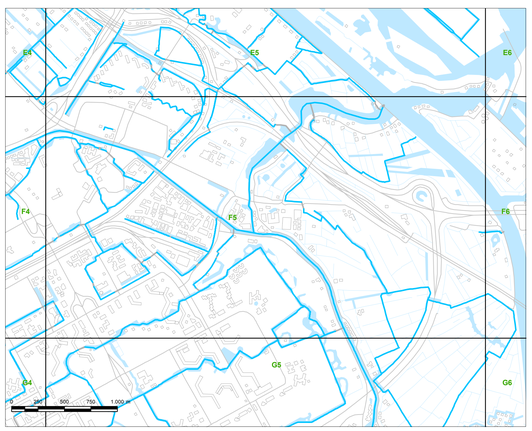

Kaart 4 – baggeren

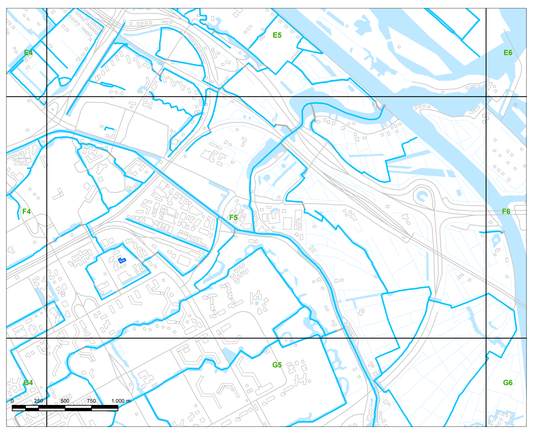

Kaart 5 – kunstwerken

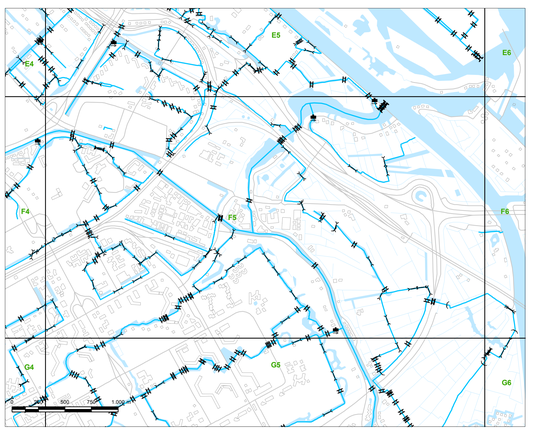

Kaart 1

Schaal 1:5.000

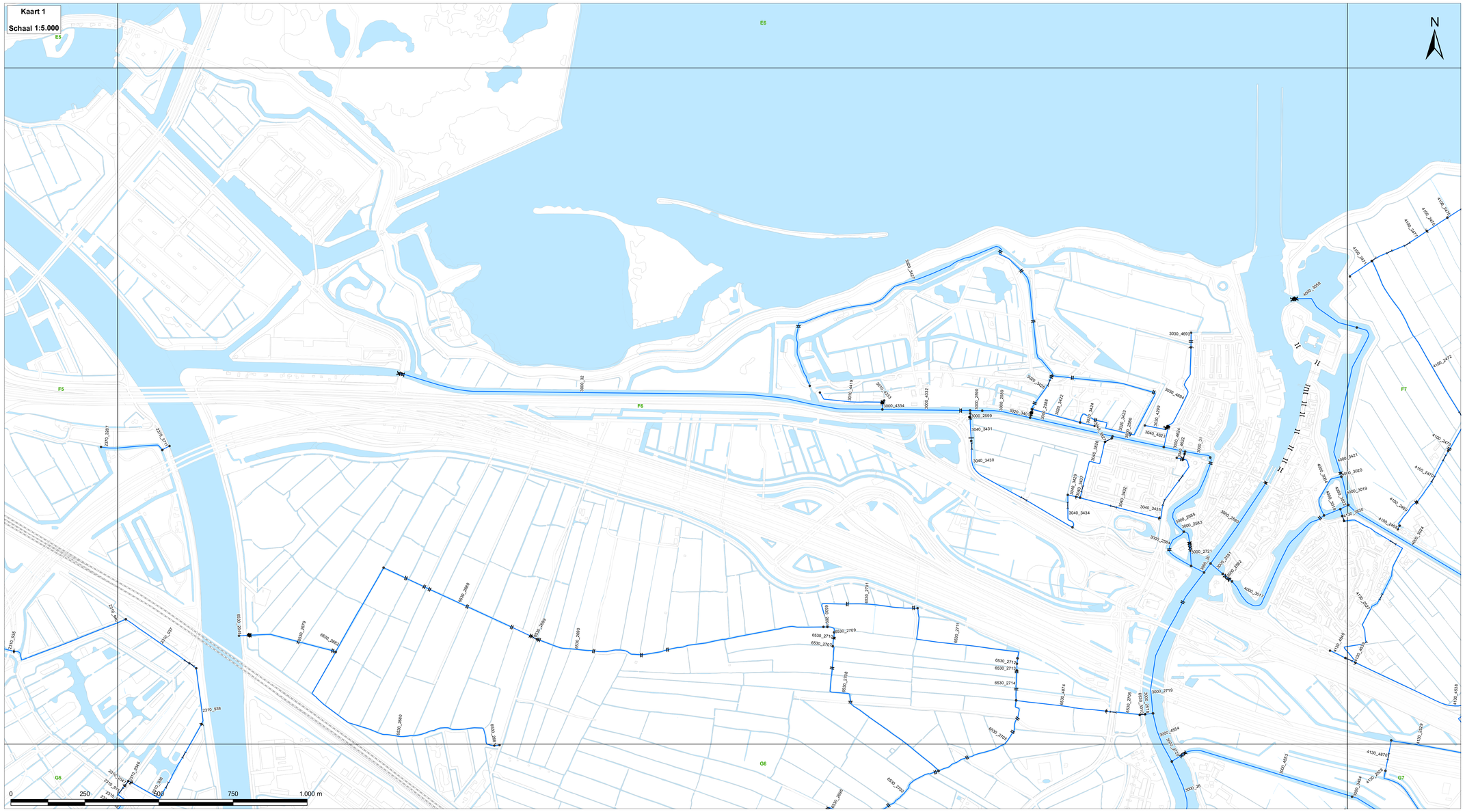

LEGGERKAARTEN 2018
LEGGER VOOR PRIMAIRE WATEREN EN DAARIN AANWEZIGE WERKEN VAN HET WATERSCHAP AMSTEL, GOOI EN VECHT

Deellegger als bedoeld in Artikel 78, tweede lid van de Waterschapswet en als in Artikel 5.1 van de Waterwet.

Vastgesteld door het Algemeen bestuur van het Waterschap Amstel, Gooi en Vecht bij besluit Z18.00xxxxx, xx november 2018

Drs. H.J. Kelderman
secretaris-directeur

G.M. van den Top
dijkgraaf

Waterschapslegger
Op grond van artikel 78, tweede lid van de Waterschapswet stelt het algemeen bestuur van het Waterschap de legger vast waarin de onderhoudsplichtigen en onderhoudsverplichtingen worden aangewezen. In deze legger worden de onderhoudsplichtigen en onderhoudsverplichtingen in de primaire watergangen en de daarin aanwezige werken vastgelegd. Conform de verplichting van artikel 5.1 Waterwet is in de legger tevens omschreven waaraan deze primaire watergangen, zijnde waterstaatswerken, naar ligging, vorm, afmeting en constructie moeten voldoen door middel van het vastleggen van de ligging en dwarsprofielen. De uitvoerende organisatie Waternet stelt de legger op en beheert de legger.

In paragraaf 3.1 van de Keur van het Waterschap Amstel, Gooi en Vecht (hierna de Keur AGV 2017) staat beschreven wie onderhoudsplichtig is:
degenen die in de legger daartoe zijn aangewezen, tenzij anders is bepaald in een ontheffing of overeenkomst met het Waterschap. Voor zover niet in de legger of op andere wijze een onderhoudsplichtige is aangewezen gelden de aanwijzingen in de Keur.
De onderhoudsverplichtingen zijn in principe vastgelegd in paragraaf 3.1 van de Keur AGV 2017. In deze legger en bijbehorende kaarten is in afwijking van de algemene bepalingen in de Keur AGV 2017 een aantal specifieke onderhoudsverplichtingen en onderhoudsplichtigen aangewezen. Daarnaast is een afmeting bepaald voor de beschermingszone bij primaire wateren in stedelijk gebied.

Leggerbepalingen

Artikel 1 Onderhoud waterdiepte
De primaire watergangen worden onderhouden op de afmetingen zoals deze in de bijlage van de kaart zijn aangegeven. Hierbij is de waterdiepte gerelateerd aan het winterpeil zoals deze in het vigerende peilbesluit van kracht is.

Artikel 2 Werken
Schoonhouden van het doorstroomprofiel bij duikers, sifons, sluizen en bruggen in primaire watergangen doet het Waterschap, tenzij dit expliciet berust bij een andere partij.

Artikel 3 Beschermingszones
De beschermingszone in stedelijk gebied waar de oeverlijn wordt begrensd door beschoeiing/kade is 0,40 meter breed.

Artikel 4 Citeertitel
Deze legger kan worden aangehaald als: legger voor primaire wateren en daarin aanwezige werken van het Waterschap Amstel, Gooi en Vecht.

Vastgesteld door het algemeen bestuur van het Waterschap Amstel, Gooi en Vecht in de openbare vergadering van (DATUM VASTSTELLING)

LEGENDA

Wateren

- Leggervak Legger 2018
- 2130_550 Nummer leggervak

Kunstwerken

- Brug
- Coupure
- Duiker
- Vaste dam
- Gemaal
- Keerwand
- Sluis
- Syphon
- Stuw

Onderhoudsplichtigen

- Gemeente / Stadsdeel
- Natuurbeschermingsorganisatie
- Nederlandse Spoorwegen
- Plas- of Recreatieschap
- Provincie
- Rijk
- Waterschap
- Overige

Overige topografie

- Bebouwing & wegen
- Water

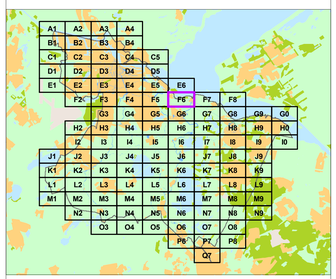

waterschap amstel gooi en vecht

Sector Watersysteem

Vastgesteld

Postbus 94370
1090 GJ Amsterdam

Kaartblad: F6

Datum: 09-11-2018	Formaat: A0	Kaartnummer: IB20180110v_29

ONDERHOUDSVERPLICHTINGEN & ONDERHOUDSPLICHTIGEN

Kaart 2 – drijfvuil verwijderen

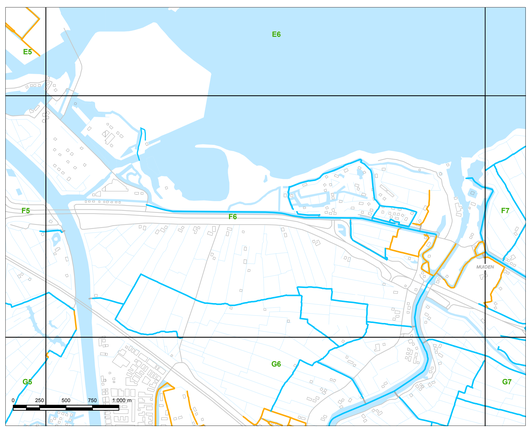

Kaart 3 – maaien

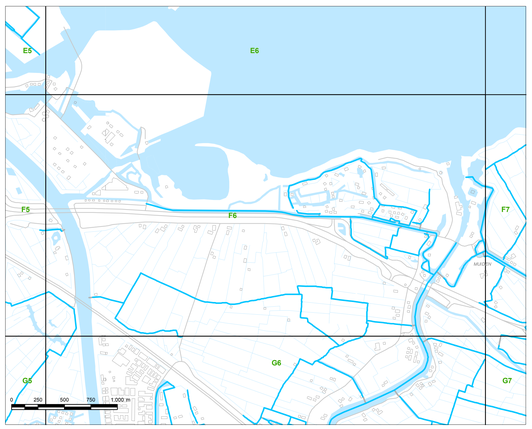

Kaart 4 – baggeren

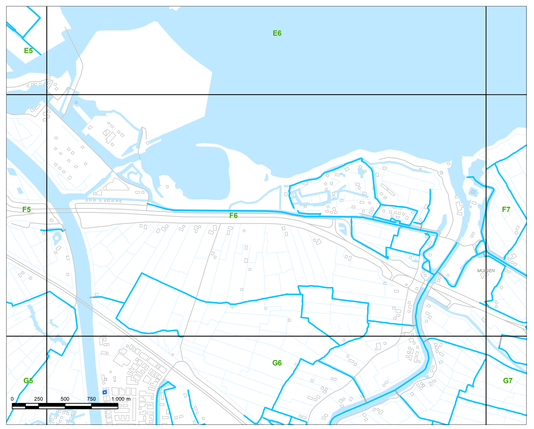

Kaart 5 – kunstwerken

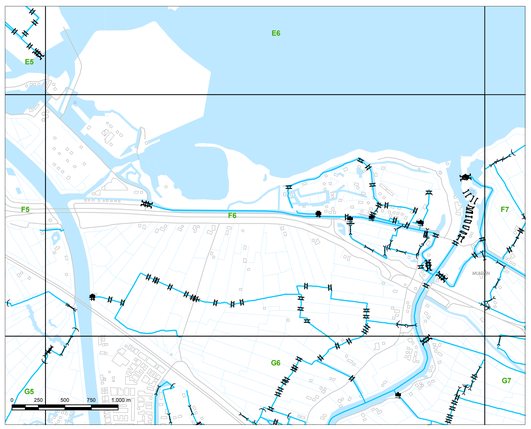

Kaart 1

Schaal 1:5.000

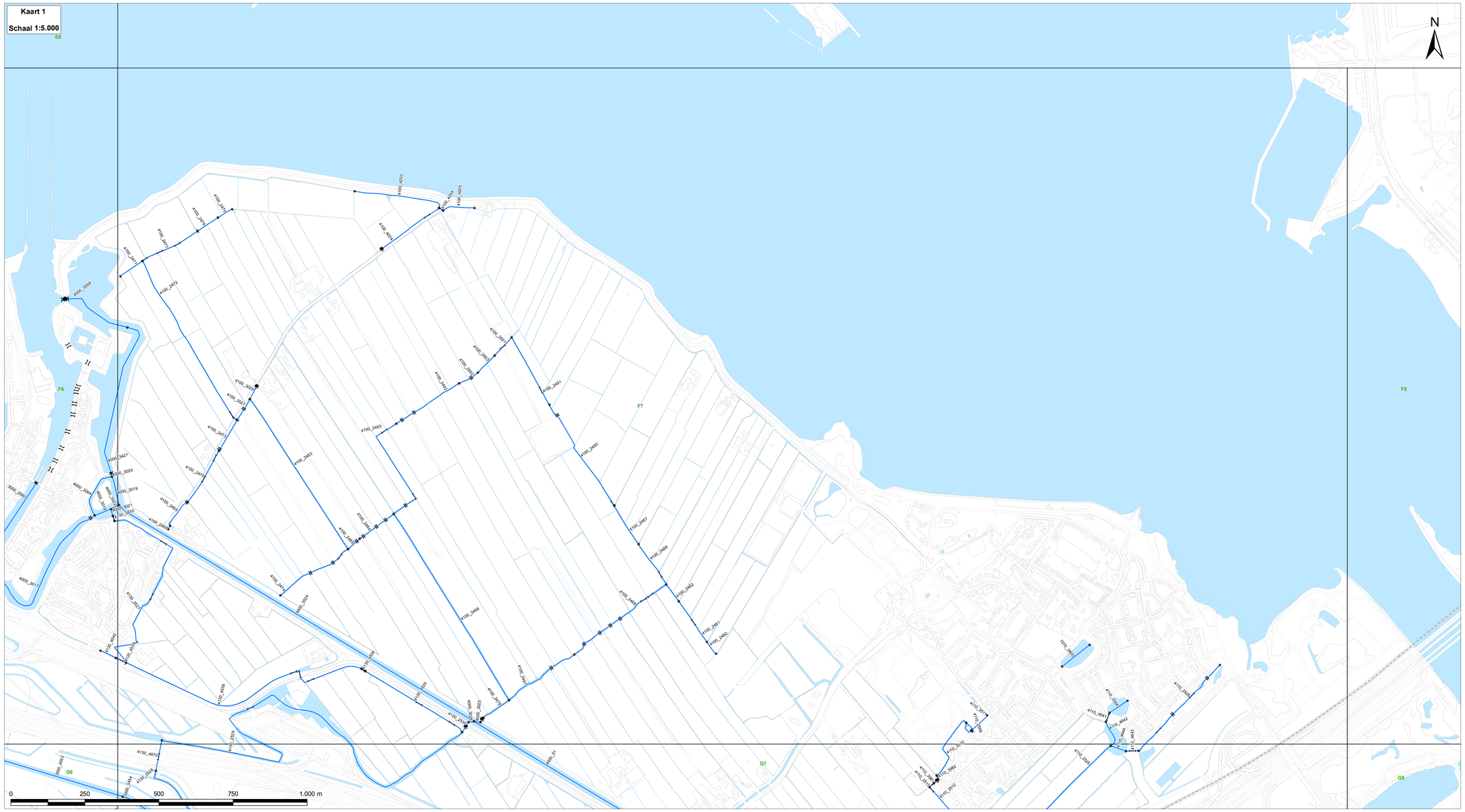

ONDERHOUDSVERPLICHTINGEN & ONDERHOUDSPLICHTIGEN

Kaart 2 – drijfvuil verwijderen

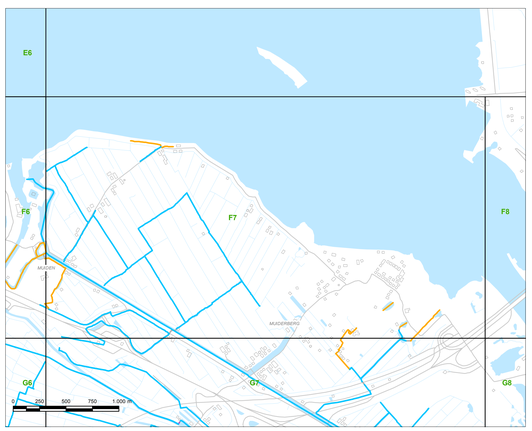

Kaart 3 – maaien

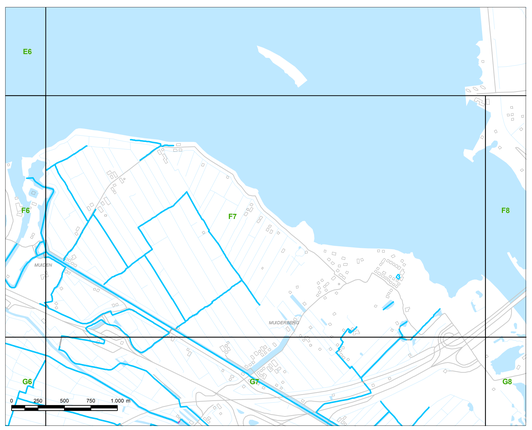

Kaart 4 – baggeren

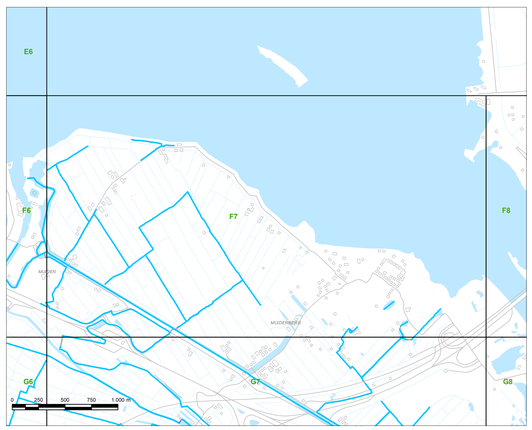

Kaart 5 – kunstwerken

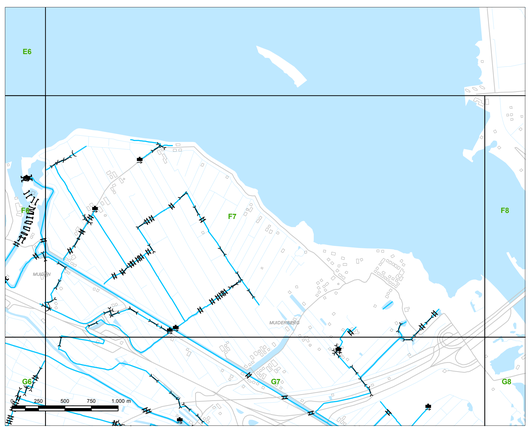

LEGGERKAARTEN 2018
LEGGER VOOR PRIMAIRE WATEREN EN DAARIN AANWEZIGE WERKEN VAN HET WATERSCHAP AMSTEL, GOOI EN VECHT

Deellegger als bedoeld in Artikel 78, tweede lid van de Waterschapswet en als in Artikel 5.1 van de Waterwet.

Vastgesteld door het Algemeen bestuur van het Waterschap Amstel, Gooi en Vecht bij besluit Z18.0Xxxxx, xx november 2018

Drs. H.J. Kelderman
secretaris-directeur

G.M. van den Top
dijkgraaf

Waterschapslegger
Op grond van artikel 78, tweede lid van de Waterschapswet stelt het algemeen bestuur van het Waterschap de legger vast waarin de onderhoudsplichtigen en onderhoudsverplichtingen worden aangewezen. In deze legger worden de onderhoudsplichtigen en onderhoudsverplichtingen in de primaire watergangen en de daarin aanwezige werken vastgelegd. Conform de verplichting van artikel 5.1 Waterwet is in de legger tevens omschreven waaraan deze primaire watergangen, zijnde waterstaatswerken, naar ligging, vorm, afmeting en constructie moeten voldoen door middel van het vastleggen van de ligging en dwarsprofielen. De uitvoerende organisatie Waternet stelt de legger op en beheert de legger.

In paragraaf 3.1 van de Keur van het Waterschap Amstel, Gooi en Vecht (hierna de Keur AGV 2017) staat beschreven wie onderhoudsplichtig is:
degenen die in de legger daartoe zijn aangewezen, tenzij anders is bepaald in een ontheffing of overeenkomst met het Waterschap. Voor zover niet in de legger of op andere wijze een onderhoudsplichtige is aangewezen gelden de aanwijzingen in de Keur.
De onderhoudsverplichtingen zijn in principe vastgelegd in paragraaf 3.1 van de Keur AGV 2017. In deze legger en bijbehorende kaarten is in afwijking van de algemene bepalingen in de Keur AGV 2017 een aantal specifieke onderhoudsverplichtingen en onderhoudsplichtigen aangewezen. Daarnaast is een afmeting bepaald voor de beschermingszone bij primaire wateren in stedelijk gebied.

Leggerbepalingen

Artikel 1 Onderhoud waterdiepte
De primaire watergangen worden onderhouden op de afmetingen zoals deze in de bijlage van de kaart zijn aangegeven. Hierbij is de waterdiepte gerelateerd aan het winterpeil zoals deze in het vigerende peilbesluit van kracht is.

Artikel 2 Werken
Schoonhouden van het doorstroomprofiel bij duikers, sifons, sluizen en bruggen in primaire watergangen doet het Waterschap, tenzij dit expliciet berust bij een andere partij.

Artikel 3 Beschermingszones
De beschermingszone in stedelijk gebied waar de oeverlijn wordt begrensd door beschoeiing/kade is 0,40 meter breed.

Artikel 4 Citeertitel
Deze legger kan worden aangehaald als: legger voor primaire wateren en daarin aanwezige werken van het Waterschap Amstel, Gooi en Vecht.

Vastgesteld door het algemeen bestuur van het Waterschap Amstel, Gooi en Vecht in de openbare vergadering van (DATUM VASTSTELLING)

LEGENDA

Wateren

- Leggervak Legger 2018
- 2130_550 Nummer leggervak

Kunstwerken

- Brug
- Coupure
- Duiker
- Vaste dam
- Gemaal
- Keerwand
- Sluis
- Syphon
- Stuw

Onderhoudsplichtigen

- Gemeente / Stadsdeel
- Natuurbeschermingsorganisatie
- Nederlandse Spoorwegen
- Plas- of Recreatieschap
- Provincie
- Rijk
- Waterschap
- Overige

Overige topografie

- Bebouwing & wegen
- Water

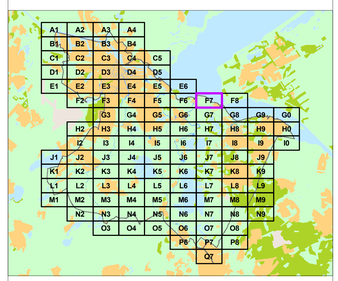

waterschap amstel gooi en vecht

Sector Watersysteem

Vastgesteld

Postbus 94370
1090 GJ Amsterdam

Kaartblad: F7

Datum: 09-11-2018	Formaat: A0	Kaartnummer: IB20180110v_30

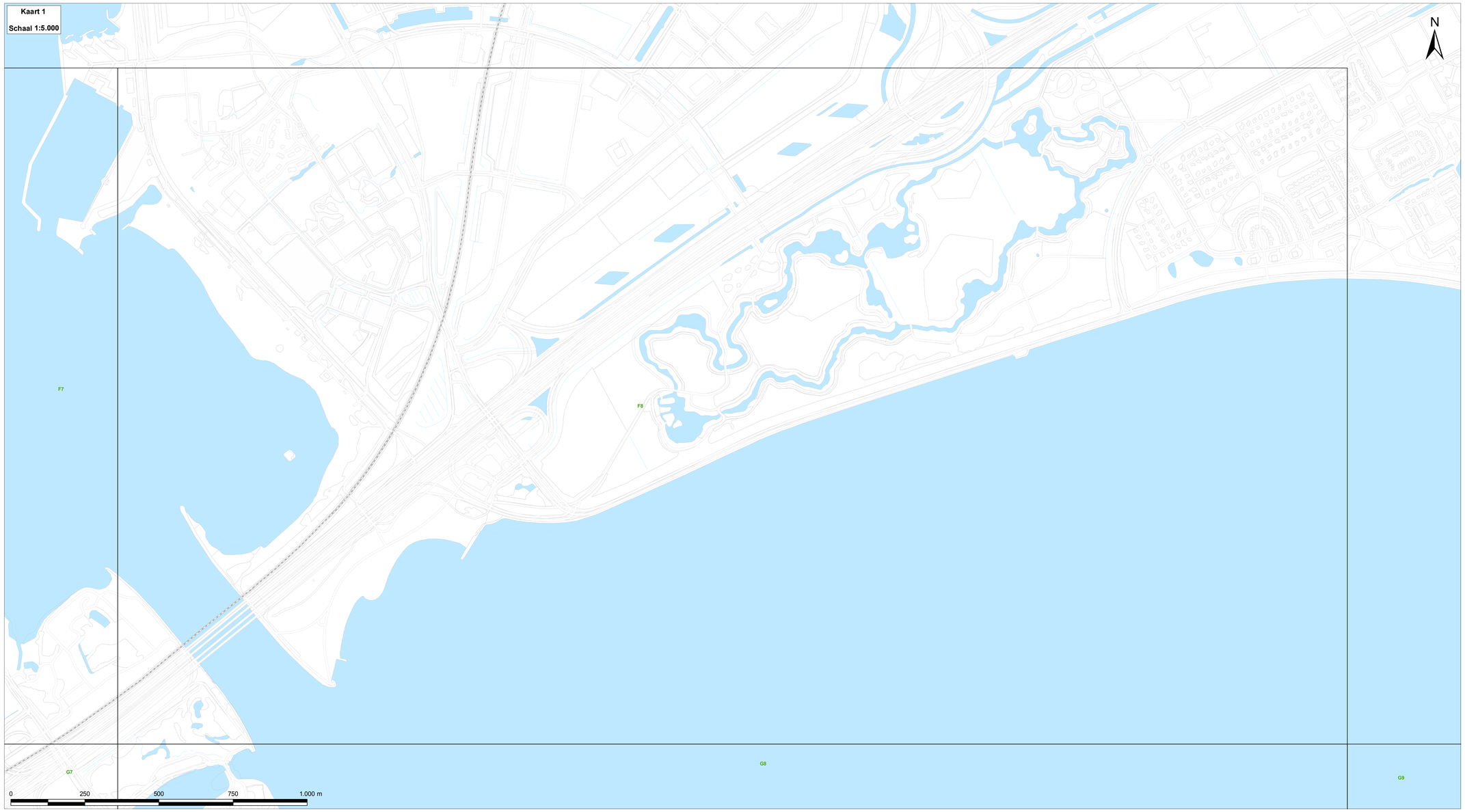

ONDERHOUDSVERPLICHTINGEN & ONDERHOUDSPLICHTIGEN

Kaart 2 – drijfvuil verwijderen

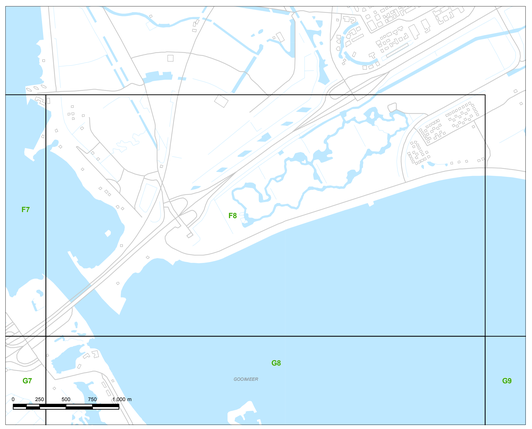

Kaart 3 – maaien

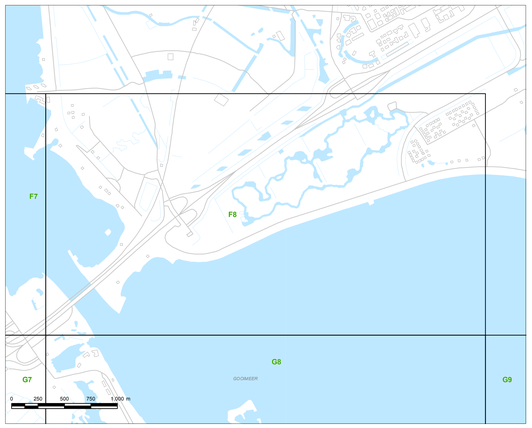

Kaart 4 – baggeren

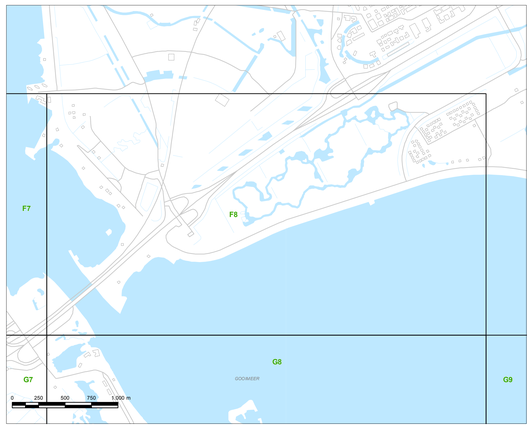

Kaart 5 – kunstwerken

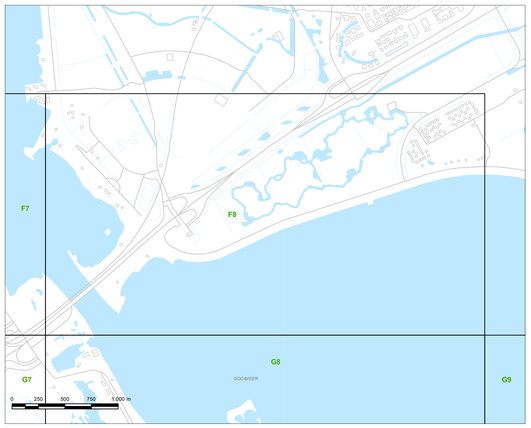

LEGGERKAARTEN 2018
LEGGER VOOR PRIMAIRE WATEREN EN DAARIN AANWEZIGE WERKEN VAN HET WATERSCHAP AMSTEL, GOOI EN VECHT

Deellegger als bedoeld in Artikel 78, tweede lid van de Waterschapswet en als in Artikel 5.1 van de Waterwet.

Vastgesteld door het Algemeen bestuur van het Waterschap Amstel, Gooi en Vecht bij besluit Z18.0Xxxxx, xx november 2018

Drs. H.J. Kelderman
secretaris-directeur

G.M. van den Top
dijkgraaf

Waterschapslegger
Op grond van artikel 78, tweede lid van de Waterschapswet stelt het algemeen bestuur van het Waterschap de legger vast waarin de onderhoudsplichtigen en onderhoudsverplichtingen worden aangewezen. In deze legger worden de onderhoudsplichtigen en onderhoudsverplichtingen in de primaire watergangen en de daarin aanwezige werken vastgelegd. Conform de verplichting van artikel 5.1 Waterwet is in de legger tevens omschreven waaraan deze primaire watergangen, zijnde waterstaatswerken, naar ligging, vorm, afmeting en constructie moeten voldoen door middel van het vastleggen van de ligging en dwarsprofielen. De uitvoerende organisatie Waternet stelt de legger op en beheert de legger.

In paragraaf 3.1 van de Keur van het Waterschap Amstel, Gooi en Vecht (hierna de Keur AGV 2017) staat beschreven wie onderhoudsplichtig is:
degenen die in de legger daartoe zijn aangewezen, tenzij anders is bepaald in een ontheffing of overeenkomst met het Waterschap. Voor zover niet in de legger of op andere wijze een onderhoudsplichtige is aangewezen gelden de aanwijzingen in de Keur.
De onderhoudsverplichtingen zijn in principe vastgelegd in paragraaf 3.1 van de Keur AGV 2017. In deze legger en bijbehorende kaarten is in afwijking van de algemene bepalingen in de Keur AGV 2017 een aantal specifieke onderhoudsverplichtingen en onderhoudsplichtigen aangewezen. Daarnaast is een afmeting bepaald voor de beschermingszone bij primaire wateren in stedelijk gebied.

Leggerbepalingen

Artikel 1 Onderhoud waterdiepte
De primaire watergangen worden onderhouden op de afmetingen zoals deze in de bijlage van de kaart zijn aangegeven. Hierbij is de waterdiepte gerelateerd aan het winterpeil zoals deze in het vigerende peilbesluit van kracht is.

Artikel 2 Werken
Schoonhouden van het doorstroomprofiel bij duikers, sifons, sluizen en bruggen in primaire watergangen doet het Waterschap, tenzij dit expliciet berust bij een andere partij.

Artikel 3 Beschermingszones
De beschermingszone in stedelijk gebied waar de oeverlijn wordt begrensd door beschoeiing/kade is 0,40 meter breed.

Artikel 4 Citeertitel
Deze legger kan worden aangehaald als: legger voor primaire wateren en daarin aanwezige werken van het Waterschap Amstel, Gooi en Vecht.

Vastgesteld door het algemeen bestuur van het Waterschap Amstel, Gooi en Vecht in de openbare vergadering van (DATUM VASTSTELLING)

LEGENDA

Wateren

- Leggervak Legger 2018
- 2130_550 Nummer leggervak

Kunstwerken

- Brug
- Coupure
- Duiker
- Vaste dam
- Gemaal
- Keerwand
- Sluis
- Syphon
- Stuw

Onderhoudsplichtigen

- Gemeente / Stadsdeel
- Natuurbeschermingsorganisatie
- Nederlandse Spoorwegen
- Plas- of Recreatieschap
- Provincie
- Rijk
- Waterschap
- Overige

Overige topografie

- Bebouwing & wegen
- Water

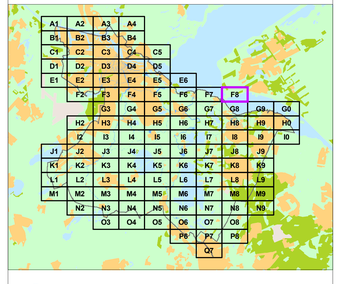

waterschap amstel gooi en vecht

Sector Watersysteem

Vastgesteld

Postbus 94370
1090 GJ Amsterdam

Kaartblad: F8

Datum: 09-11-2018	Formaat: A0	Kaartnummer: IB20180110v_31

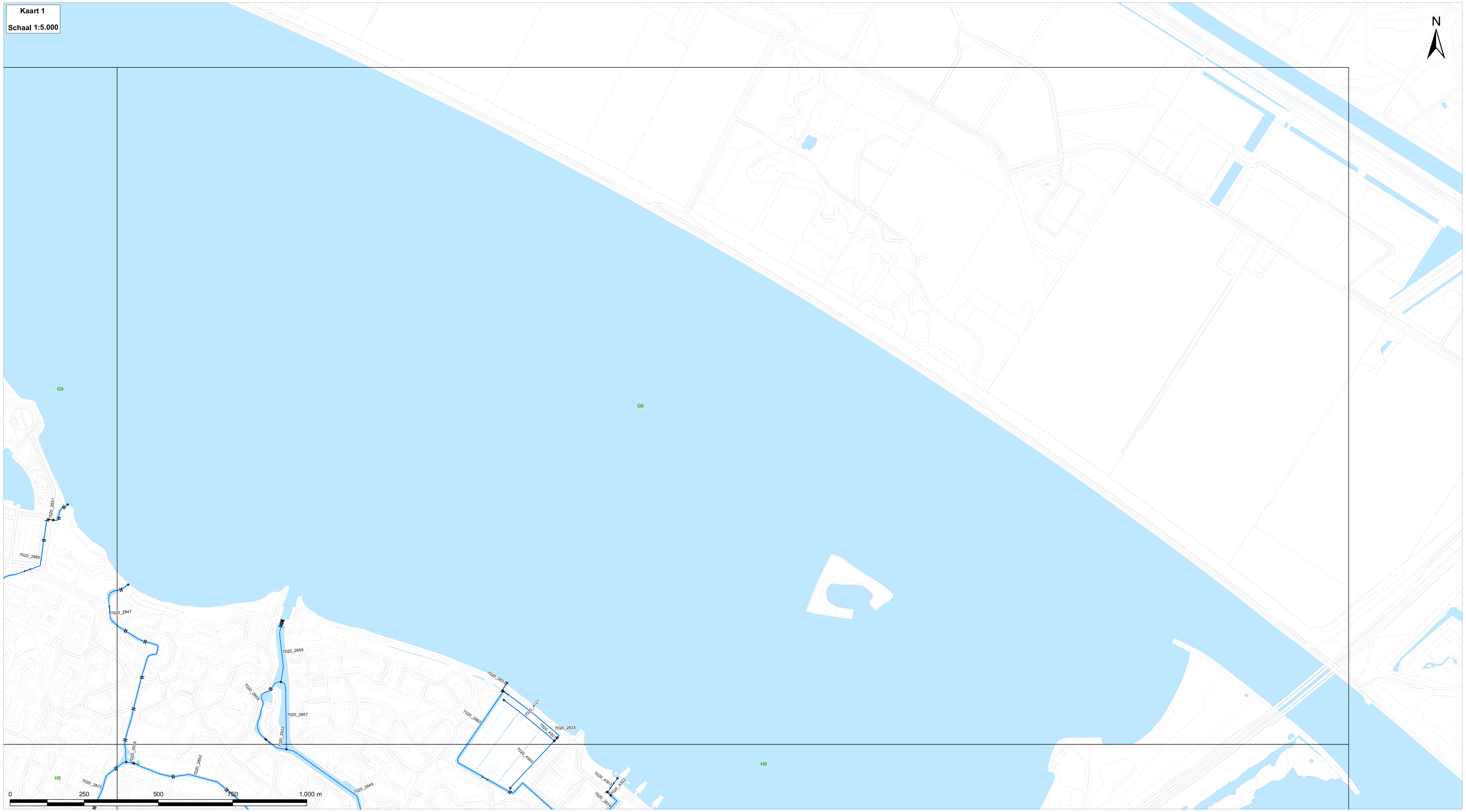

LEGGERKAARTEN 2018
LEGGER VOOR PRIMAIRE WATEREN EN DAARIN AANWEZIGE WERKEN VAN HET WATERSCHAP AMSTEL, GOOI EN VECHT

Deellegger als bedoeld in Artikel 78, tweede lid van de Waterschapswet en als in Artikel 5.1 van de Waterwet.

Vastgesteld door het Algemeen bestuur van het Waterschap Amstel, Gooi en Vecht bij besluit Z18.00xxxxx, xx november 2018

Drs. H.J. Kelderman, secretaris-directeur
G.M. van den Top, dijkgraaf

Waterschapslegger
Op grond van artikel 78, tweede lid van de Waterschapswet stelt het algemeen bestuur van het Waterschap de legger vast waarin de onderhoudsplichtigen en onderhoudsverplichtingen worden aangewezen. In deze legger worden de onderhoudsplichtigen en onderhoudsverplichtingen in de primaire watergangen en de daarin aanwezige werken vastgelegd. Conform de verplichting van artikel 5.1 Waterwet is in de legger tevens omschreven waaraan deze primaire watergangen, zijnde waterstaatswerken, naar ligging, vorm, afmeting en constructie moeten voldoen door middel van het vastleggen van de ligging en dwarsprofielen. De uitvoerende organisatie Waternet stelt de legger op en beheert de legger.

In paragraaf 3.1 van de Keur van het Waterschap Amstel, Gooi en Vecht (hierna de Keur AGV 2017) staat beschreven wie onderhoudsplichtig is:
degenen die in de legger daartoe zijn aangewezen, tenzij anders is bepaald in een ontheffing of overeenkomst met het Waterschap. Voor zover niet in de legger of op andere wijze een onderhoudsplichtige is aangewezen gelden de aanwijzingen in de Keur.
De onderhoudsverplichtingen zijn in principe vastgelegd in paragraaf 3.1 van de Keur AGV 2017. In deze legger en bijbehorende kaarten is in afwijking van de algemene bepalingen in de Keur AGV 2017 een aantal specifieke onderhoudsverplichtingen en onderhoudsplichtigen aangewezen. Daarnaast is een afmeting bepaald voor de beschermingszone bij primaire wateren in stedelijk gebied.

Leggerbepalingen

Artikel 1 Onderhoud waterdiepte
De primaire watergangen worden onderhouden op de afmetingen zoals deze in de bijlage van de kaart zijn aangegeven. Hierbij is de waterdiepte gerelateerd aan het winterpeil zoals deze in het vigerende peilbesluit van kracht is.

Artikel 2 Werken
Schoonhouden van het doorstroomprofiel bij duikers, sifons, sluizen en bruggen in primaire watergangen doet het Waterschap, tenzij dit expliciet berust bij een andere partij.

Artikel 3 Beschermingszones
De beschermingszone in stedelijk gebied waar de oeverlijn wordt begrensd door beschoeiing/kade is 0,40 meter breed.

Artikel 4 Citeertitel
Deze legger kan worden aangehaald als: legger voor primaire wateren en daarin aanwezige werken van het Waterschap Amstel, Gooi en Vecht.

Vastgesteld door het algemeen bestuur van het Waterschap Amstel, Gooi en Vecht in de openbare vergadering van (DATUM VASTSTELLING)

LEGENDA

Wateren

- Leggervak Legger 2018
- 2130_550 Nummer leggervak

Kunstwerken

- Brug
- Coupure
- Duiker
- Vaste dam
- Gemaal
- Keerwand
- Sluis
- Syphon
- Stuw

Onderhoudsplichtigen

- Gemeente / Stadsdeel
- Natuurbeschermingsorganisatie
- Nederlandse Spoorwegen
- Plas- of Recreatieschap
- Provincie
- Rijk
- Waterschap
- Overige

Overige topografie

- Bebouwing & wegen
- Water

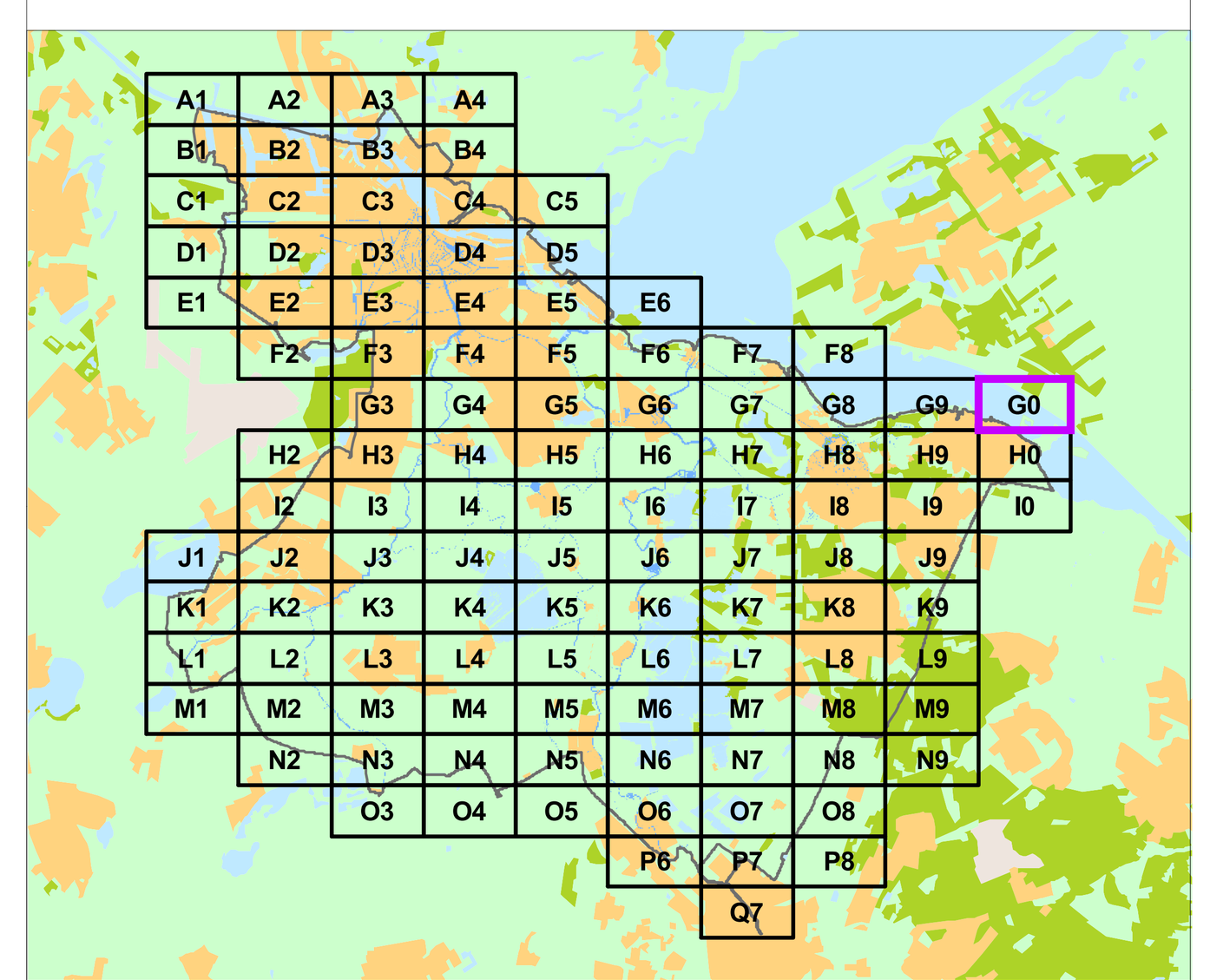

waterschap amstel gooi en vecht

Sector Watersysteem

Vastgesteld

Postbus 94370
1090 GJ Amsterdam

Kaartblad: G0

Datum: 09-11-2018 | Formaat: A0 | Kaartnummer: IB20180110v_ 32

ONDERHOUDSVERPLICHTINGEN & ONDERHOUDSPLICHTIGEN

Kaart 2 – drijfvuil verwijderen

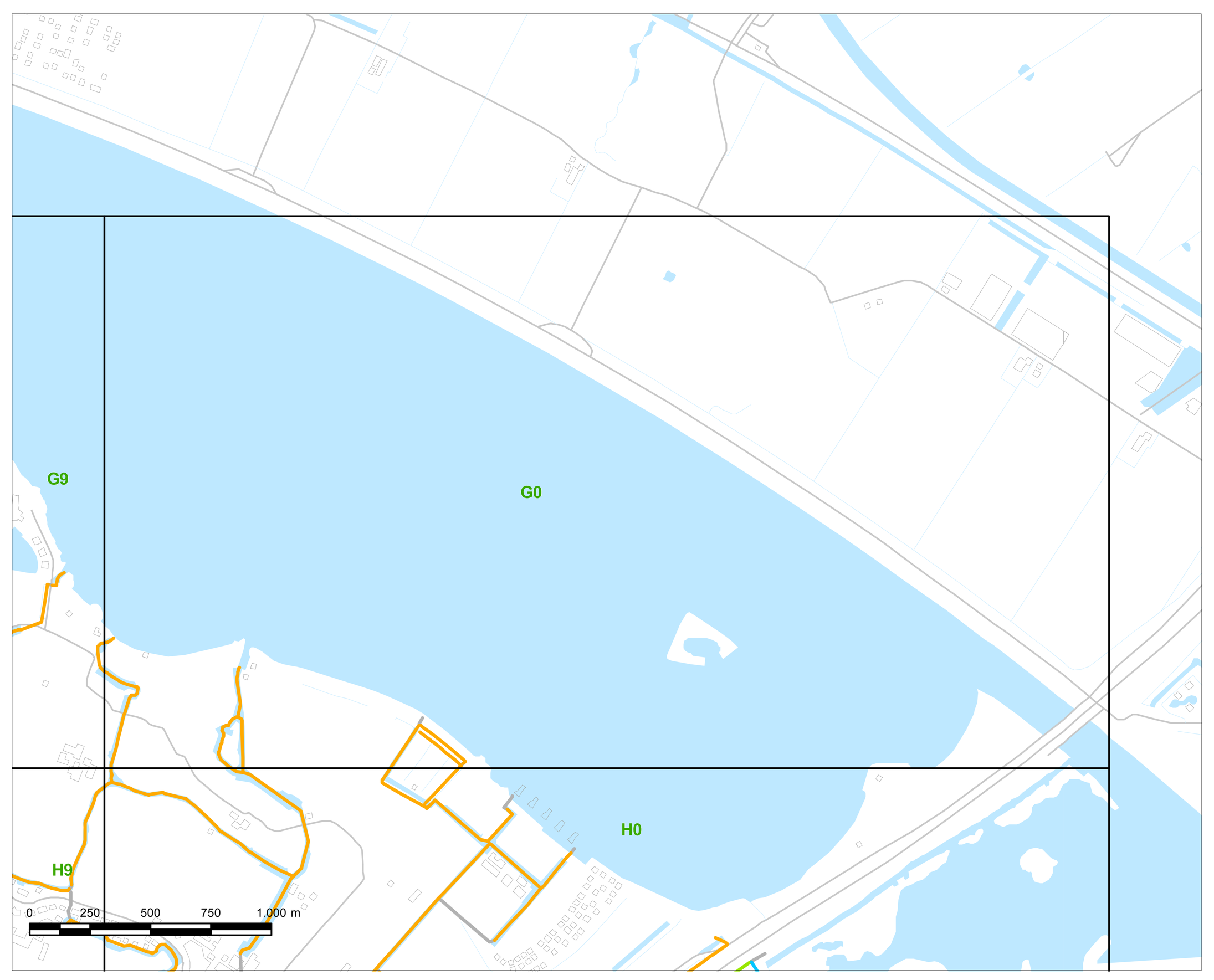

Kaart 3 – maaien

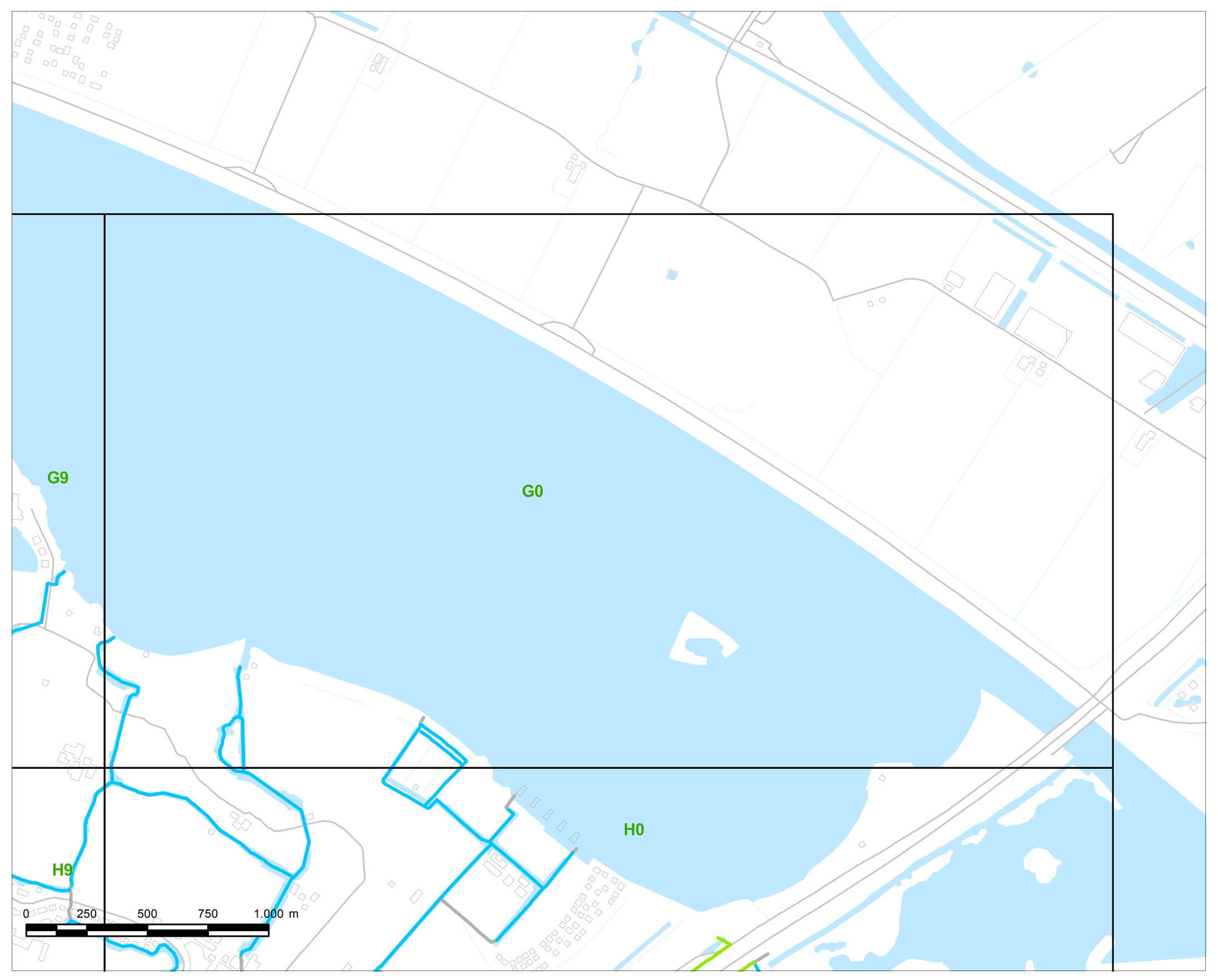

Kaart 4 – baggeren

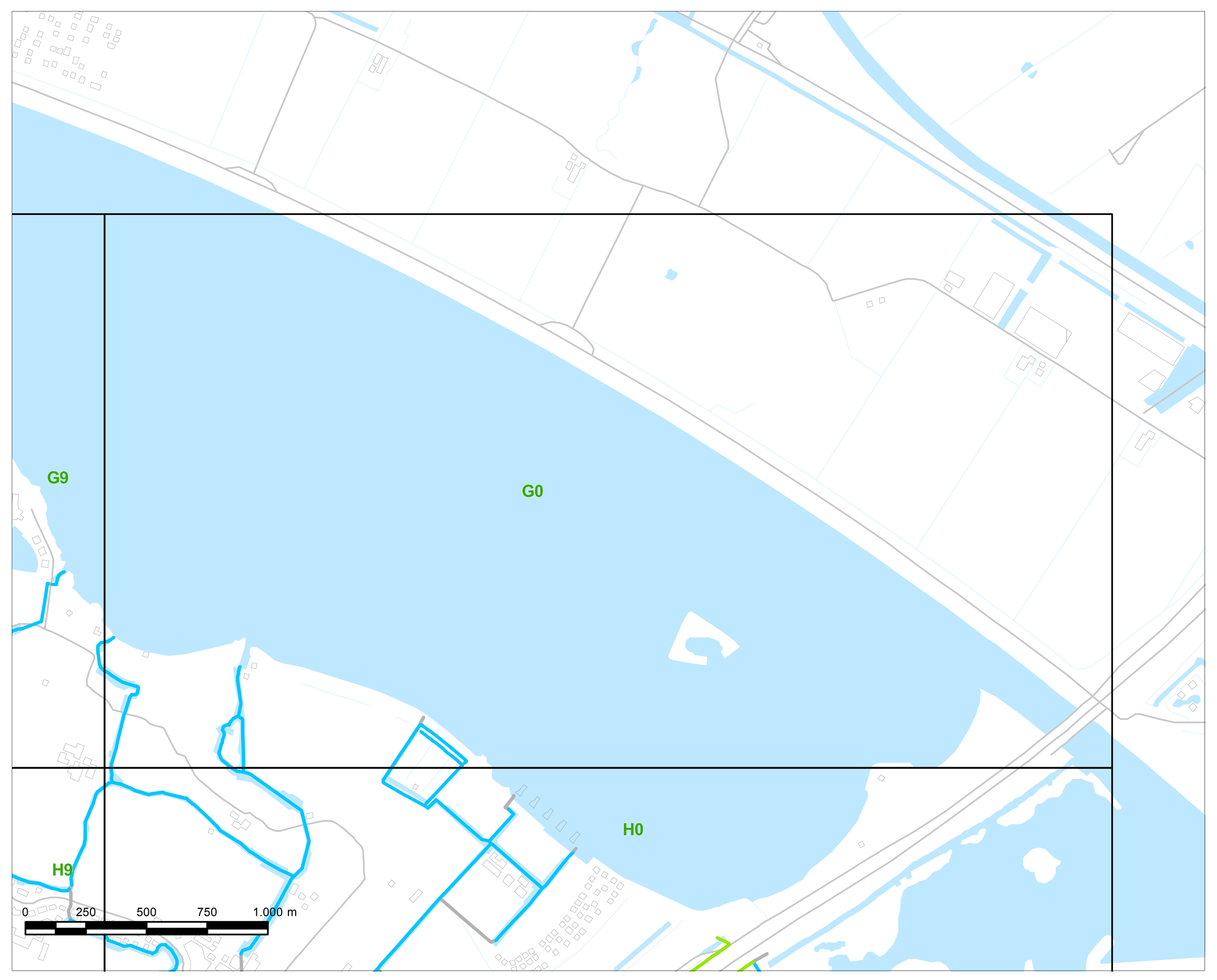

Kaart 5 – kunstwerken

Kaart 1

Schaal 1:5.000

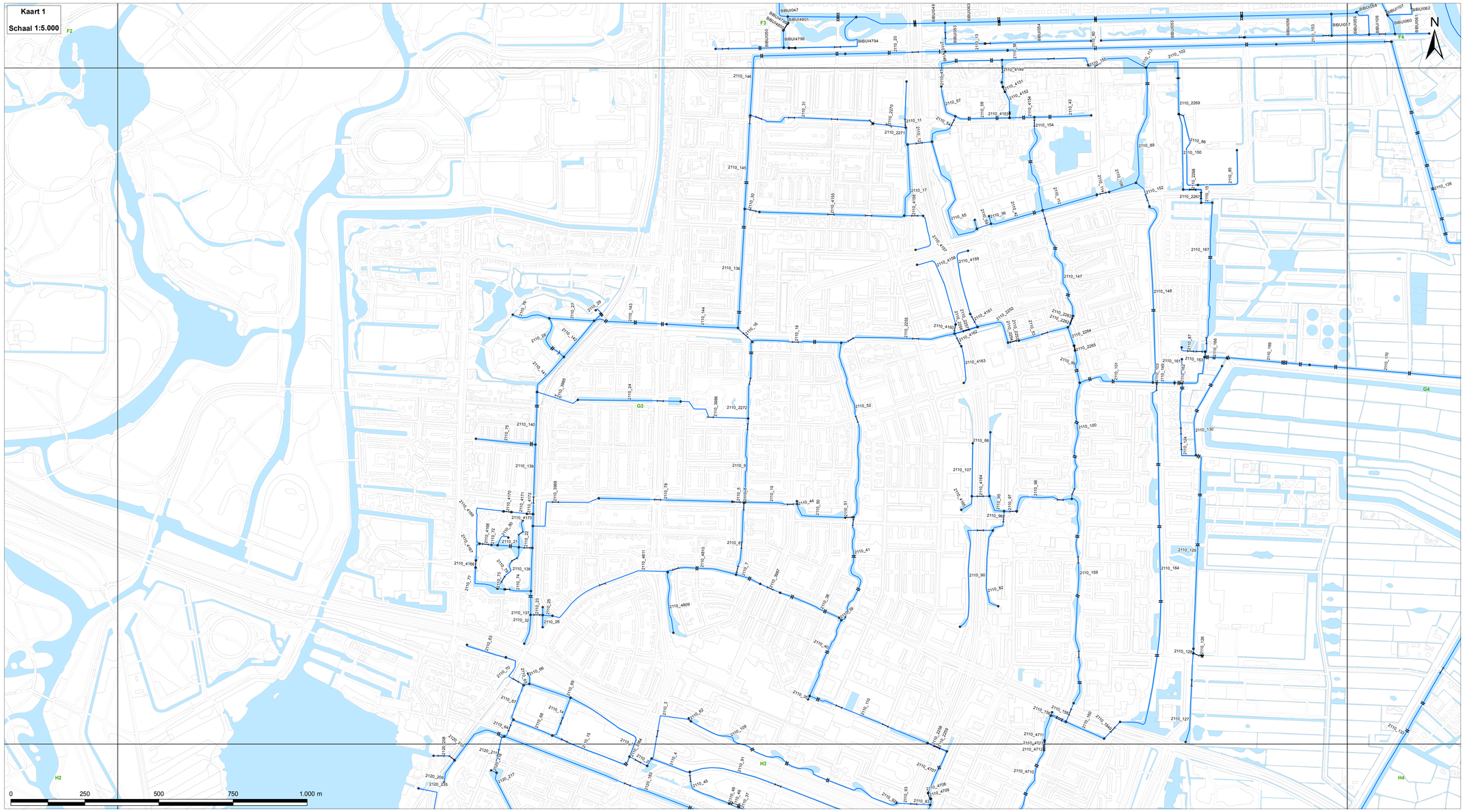

ONDERHOUDSVERPLICHTINGEN & ONDERHOUDSPLICHTIGEN

Kaart 2 – drijfvuil verwijderen

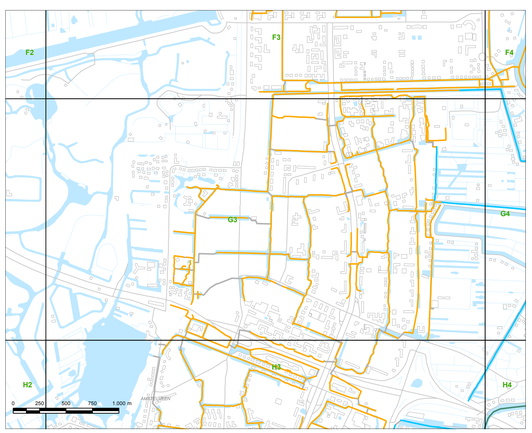

Kaart 3 – maaien

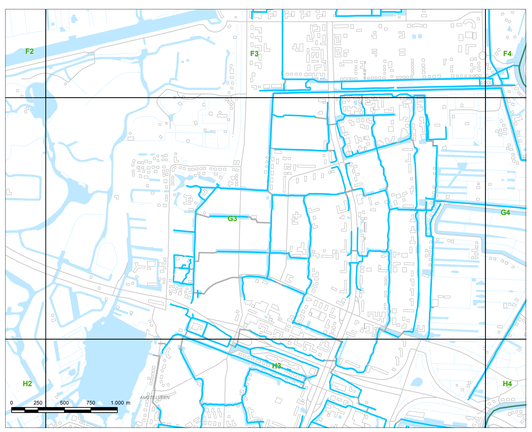

Kaart 4 – baggeren

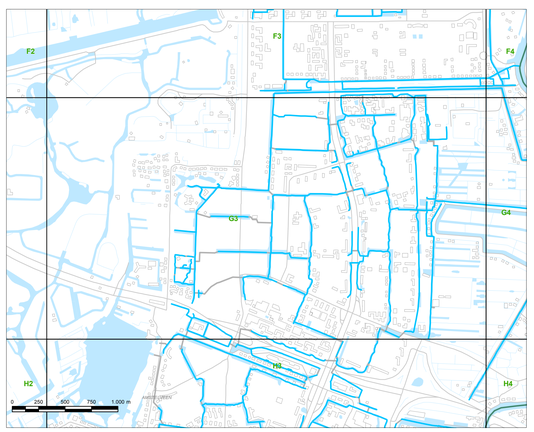

Kaart 5 – kunstwerken

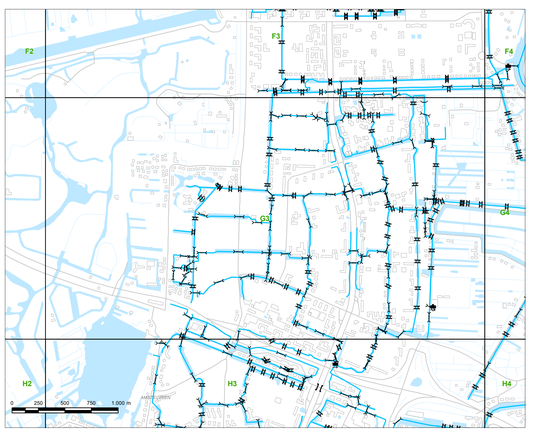

LEGGERKAARTEN 2018
LEGGER VOOR PRIMAIRE WATEREN EN DAARIN AANWEZIGE WERKEN VAN HET WATERSCHAP AMSTEL, GOOI EN VECHT

Deellegger als bedoeld in Artikel 78, tweede lid van de Waterschapswet en als in Artikel 5.1 van de Waterwet.

Vastgesteld door het Algemeen bestuur van het Waterschap Amstel, Gooi en Vecht bij besluit Z18.0Xxxxx, xx november 2018

Drs. H.J. Kelderman
secretaris-directeur

G.M. van den Top
dijkgraaf

Waterschapslegger
Op grond van artikel 78, tweede lid van de Waterschapswet stelt het algemeen bestuur van het Waterschap de legger vast waarin de onderhoudsplichtigen en onderhoudsverplichtingen worden aangewezen. In deze legger worden de onderhoudsplichtigen en onderhoudsverplichtingen in de primaire watergangen en de daarin aanwezige werken vastgelegd. Conform de verplichting van artikel 5.1 Waterwet is in de legger tevens omschreven waaraan deze primaire watergangen, zijnde waterstaatswerken, naar ligging, vorm, afmeting en constructie moeten voldoen door middel van het vastleggen van de ligging en dwarsprofielen. De uitvoerende organisatie Waternet stelt de legger op en beheert de legger.

In paragraaf 3.1 van de Keur van het Waterschap Amstel, Gooi en Vecht (hierna de Keur AGV 2017) staat beschreven wie onderhoudsplichtig is:
degenen die in de legger daartoe zijn aangewezen, tenzij anders is bepaald in een ontheffing of overeenkomst met het Waterschap. Voor zover niet in de legger of op andere wijze een onderhoudsplichtige is aangewezen gelden de aanwijzingen in de Keur.
De onderhoudsverplichtingen zijn in principe vastgelegd in paragraaf 3.1 van de Keur AGV 2017. In deze legger en bijbehorende kaarten is in afwijking van de algemene bepalingen in de Keur AGV 2017 een aantal specifieke onderhoudsverplichtingen en onderhoudsplichtigen aangewezen. Daarnaast is een afmeting bepaald voor de beschermingszone bij primaire wateren in stedelijk gebied.

Leggerbepalingen

Artikel 1 Onderhoud waterdiepte
De primaire watergangen worden onderhouden op de afmetingen zoals deze in de bijlage van de kaart zijn aangegeven. Hierbij is de waterdiepte gerelateerd aan het winterpeil zoals deze in het vigerende peilbesluit van kracht is.

Artikel 2 Werken
Schoonhouden van het doorstroomprofiel bij duikers, sifons, sluizen en bruggen in primaire watergangen doet het Waterschap, tenzij dit expliciet berust bij een andere partij.

Artikel 3 Beschermingszones
De beschermingszone in stedelijk gebied waar de oeverlijn wordt begrensd door beschoeiing/kade is 0,40 meter breed.

Artikel 4 Citeertitel
Deze legger kan worden aangehaald als: legger voor primaire wateren en daarin aanwezige werken van het Waterschap Amstel, Gooi en Vecht.

Vastgesteld door het algemeen bestuur van het Waterschap Amstel, Gooi en Vecht in de openbare vergadering van (DATUM VASTSTELLING)

LEGENDA

Wateren

- Leggervak Legger 2018
- 2130_550 Nummer leggervak

Kunstwerken

- Brug
- Coupure
- Duiker
- Vaste dam
- Gemaal
- Keerwand
- Sluis
- Syphon
- Stuw

Onderhoudsplichtigen

- Gemeente / Stadsdeel
- Natuurbeschermingsorganisatie
- Nederlandse Spoorwegen
- Plas- of Recreatieschap
- Provincie
- Rijk
- Waterschap
- Overige

Overige topografie

- Bebouwing & wegen
- Water

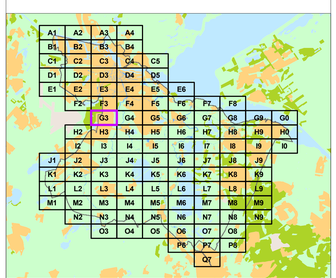

waterschap amstel gooi en vecht

Sector Watersysteem

Vastgesteld

Postbus 94370
1090 GJ Amsterdam

Kaartblad: **G3**

Datum: 09-11-2018	Formaat: A0	Kaartnummer: IB20180110v_33

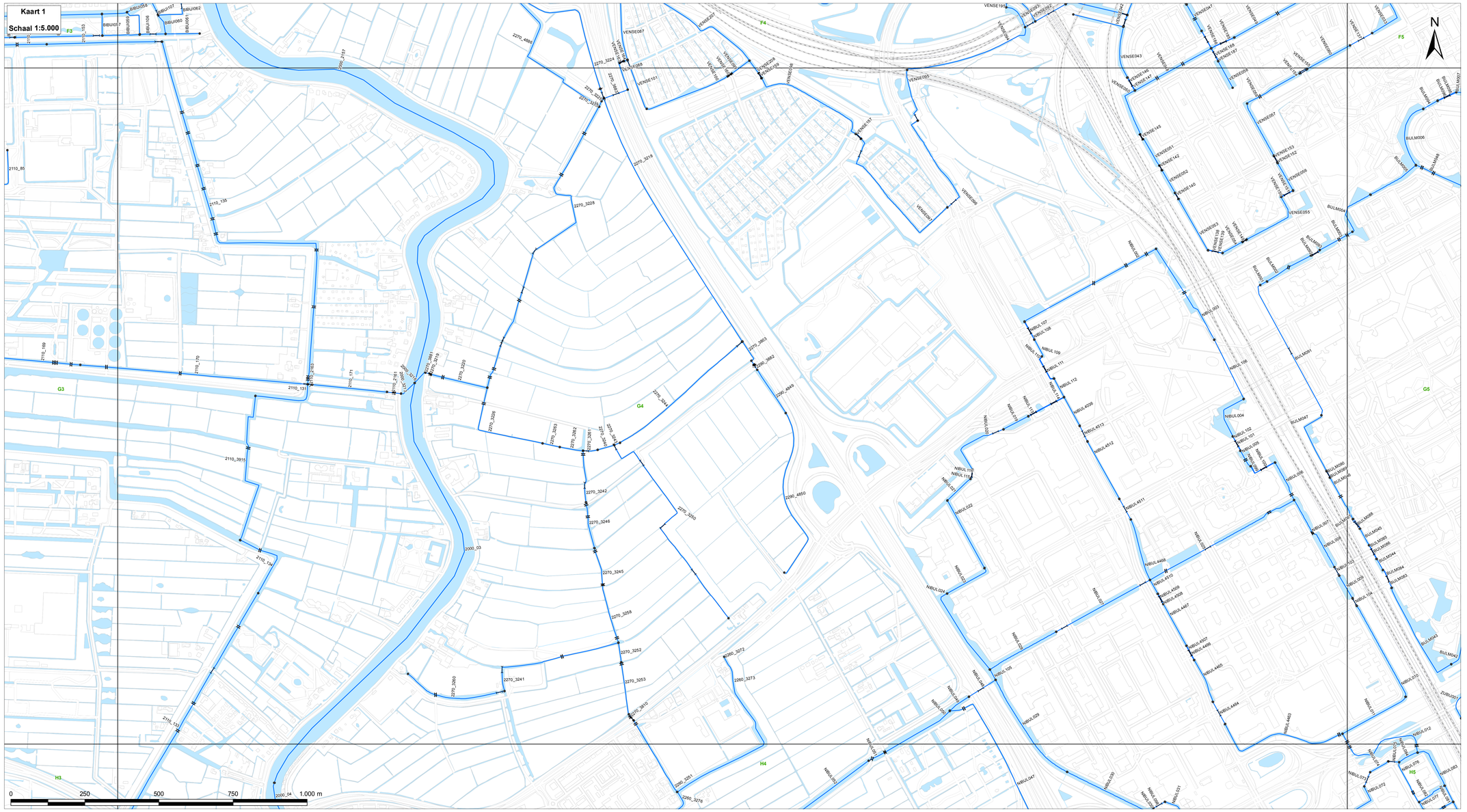

ONDERHOUDSVERPLICHTINGEN & ONDERHOUDSPLICHTIGEN

Kaart 2 – drijfvuil verwijderen

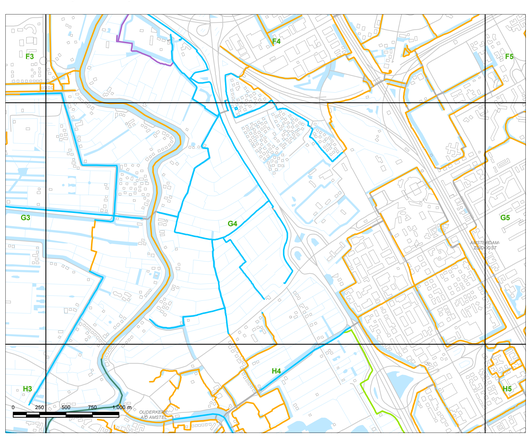

Kaart 3 – maaien

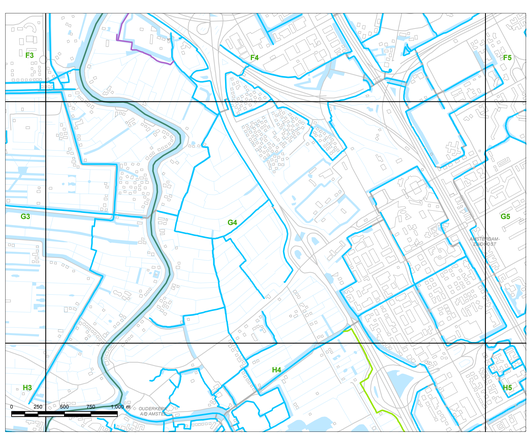

Kaart 4 – baggeren

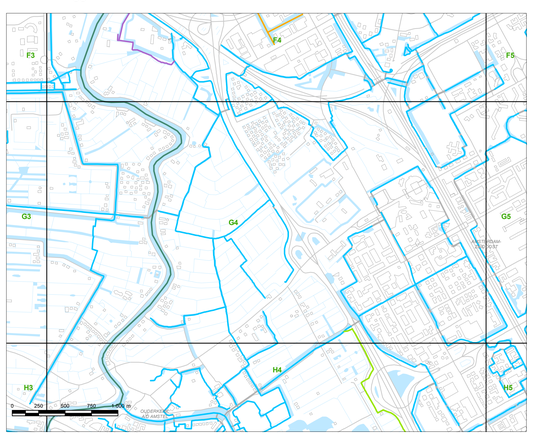

Kaart 5 – kunstwerken

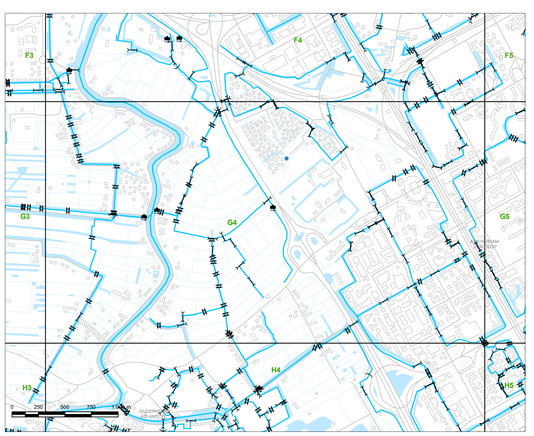

LEGGERKAARTEN 2018
LEGGER VOOR PRIMAIRE WATEREN EN DAARIN AANWEZIGE WERKEN VAN HET WATERSCHAP AMSTEL, GOOI EN VECHT

Deellegger als bedoeld in Artikel 78, tweede lid van de Waterschapswet en als in Artikel 5.1 van de Waterwet.

Vastgesteld door het Algemeen bestuur van het Waterschap Amstel, Gooi en Vecht bij besluit Z18.00xxxxx, xx november 2018

Drs. H.J. Kelderman
secretaris-directeur

G.M. van den Top
dijkgraaf

Waterschapslegger
Op grond van artikel 78, tweede lid van de Waterschapswet stelt het algemeen bestuur van het Waterschap de legger vast waarin de onderhoudsplichtigen en onderhoudsverplichtingen worden aangewezen. In deze legger worden de onderhoudsplichtigen en onderhoudsverplichtingen in de primaire watergangen en de daarin aanwezige werken vastgelegd. Conform de verplichting van artikel 5.1 Waterwet is in de legger tevens omschreven waaraan deze primaire watergangen, zijnde waterstaatswerken, naar ligging, vorm, afmeting en constructie moeten voldoen door middel van het vastleggen van de ligging en dwarsprofielen. De uitvoerende organisatie Waternet stelt de legger op en beheert de legger.

In paragraaf 3.1 van de Keur van het Waterschap Amstel, Gooi en Vecht (hierna de Keur AGV 2017) staat beschreven wie onderhoudsplichtig is:
degenen die in de legger daartoe zijn aangewezen, tenzij anders is bepaald in een ontheffing of overeenkomst met het Waterschap. Voor zover niet in de legger of op andere wijze een onderhoudsplichtige is aangewezen gelden de aanwijzingen in de Keur.
De onderhoudsverplichtingen zijn in principe vastgelegd in paragraaf 3.1 van de Keur AGV 2017. In deze legger en bijbehorende kaarten is in afwijking van de algemene bepalingen in de Keur AGV 2017 een aantal specifieke onderhoudsverplichtingen en onderhoudsplichtigen aangewezen. Daarnaast is een afmeting bepaald voor de beschermingszone bij primaire wateren in stedelijk gebied.

Leggerbepalingen

Artikel 1 Onderhoud waterdiepte
De primaire watergangen worden onderhouden op de afmetingen zoals deze in de bijlage van de kaart zijn aangegeven. Hierbij is de waterdiepte gerelateerd aan het winterpeil zoals deze in het vigerende peilbesluit van kracht is.

Artikel 2 Werken
Schoonhouden van het doorstroomprofiel bij duikers, sifons, sluizen en bruggen in primaire watergangen doet het Waterschap, tenzij dit expliciet berust bij een andere partij.

Artikel 3 Beschermingszones
De beschermingszone in stedelijk gebied waar de oeverlijn wordt begrensd door beschoeiing/kade is 0,40 meter breed.

Artikel 4 Citeertitel
Deze legger kan worden aangehaald als: legger voor primaire wateren en daarin aanwezige werken van het Waterschap Amstel, Gooi en Vecht.

Vastgesteld door het algemeen bestuur van het Waterschap Amstel, Gooi en Vecht in de openbare vergadering van (DATUM VASTSTELLING)

LEGENDA

Wateren

- Leggervak Legger 2018
- 2130_550 Nummer leggervak

Kunstwerken

- Brug
- Coupure
- Duiker
- Vaste dam
- Gemaal
- Keerwand
- Sluis
- Syphon
- Stuw

Onderhoudsplichtigen

- Gemeente / Stadsdeel
- Natuurbeschermingsorganisatie
- Nederlandse Spoorwegen
- Plas- of Recreatieschap
- Provincie
- Rijk
- Waterschap
- Overige

Overige topografie

- Bebouwing & wegen
- Water

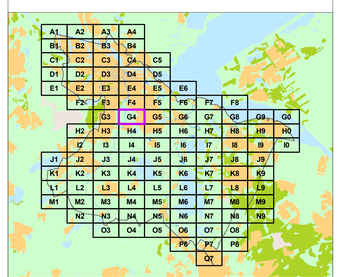

waterschap amstel gooi en vecht

Sector Watersysteem

Vastgesteld

Postbus 94370
1090 GJ Amsterdam

Kaartblad: G4

Datum: 09-11-2018	Formaat: A0	Kaartnummer: IB20180110v_ 34

Kaart 1

Schaal 1:5.000

F4 F5 F6 G4 G5 G6 H4 H5 H6

0 250 500 750 1.000 m

ONDERHOUDSVERPLICHTINGEN & ONDERHOUDSPLICHTIGEN

Kaart 2 – drijfvuil verwijderen

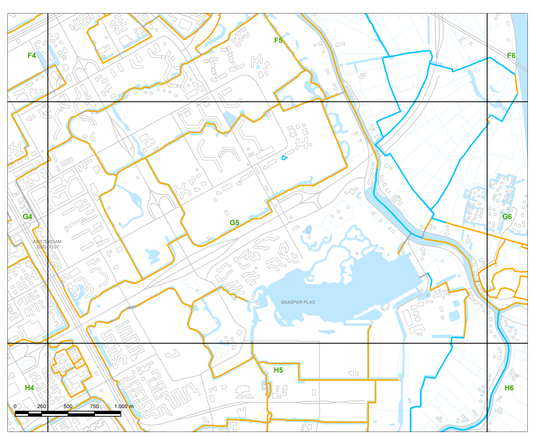

Kaart 3 – maaien

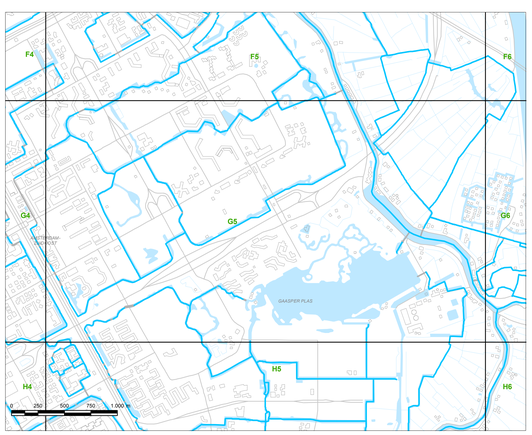

Kaart 4 – baggeren

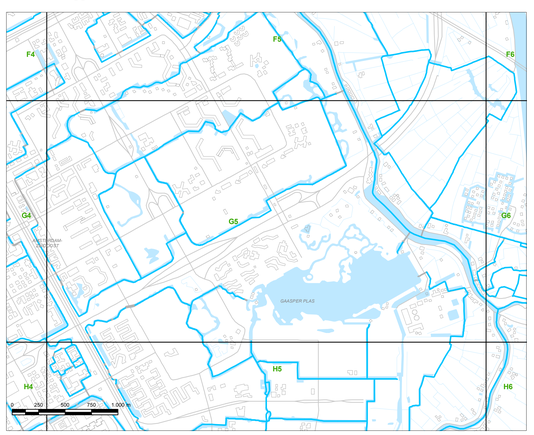

Kaart 5 – kunstwerken

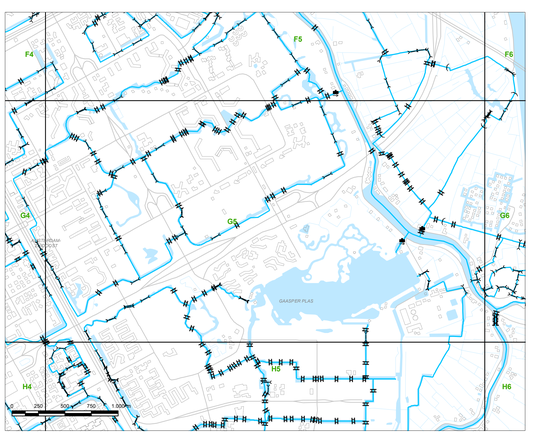

LEGGERKAARTEN 2018
LEGGER VOOR PRIMAIRE WATEREN EN DAARIN AANWEZIGE WERKEN VAN HET WATERSCHAP AMSTEL, GOOI EN VECHT

Deellegger als bedoeld in Artikel 78, tweede lid van de Waterschapswet en als in Artikel 5.1 van de Waterwet.

Vastgesteld door het Algemeen bestuur van het Waterschap Amstel, Gooi en Vecht bij besluit Z18.00xxxxx, xx november 2018

Drs. H.J. Kelderman
secretaris-directeur

G.M. van den Top
dijkgraaf

Waterschapslegger
Op grond van artikel 78, tweede lid van de Waterschapswet stelt het algemeen bestuur van het Waterschap de legger vast waarin de onderhoudsplichtigen en onderhoudsverplichtingen worden aangewezen. In deze legger worden de onderhoudsplichtigen en onderhoudsverplichtingen in de primaire watergangen en de daarin aanwezige werken vastgelegd. Conform de verplichting van artikel 5.1 Waterwet is in de legger tevens omschreven waaraan deze primaire watergangen, zijnde waterstaatswerken, naar ligging, vorm, afmeting en constructie moeten voldoen door middel van het vastleggen van de ligging en dwarsprofielen. De uitvoerende organisatie Waternet stelt de legger op en beheert de legger.

In paragraaf 3.1 van de Keur van het Waterschap Amstel, Gooi en Vecht (hierna de Keur AGV 2017) staat beschreven wie onderhoudsplichtig is:
degenen die in de legger daartoe zijn aangewezen, tenzij anders is bepaald in een ontheffing of overeenkomst met het Waterschap. Voor zover niet in de legger of op andere wijze een onderhoudsplichtige is aangewezen gelden de aanwijzingen in de Keur.
De onderhoudsverplichtingen zijn in principe vastgelegd in paragraaf 3.1 van de Keur AGV 2017. In deze legger en bijbehorende kaarten is in afwijking van de algemene bepalingen in de Keur AGV 2017 een aantal specifieke onderhoudsverplichtingen en onderhoudsplichtigen aangewezen. Daarnaast is een afmeting bepaald voor de beschermingszone bij primaire wateren in stedelijk gebied.

Leggerbepalingen

Artikel 1 Onderhoud waterdiepte
De primaire watergangen worden onderhouden op de afmetingen zoals deze in de bijlage van de kaart zijn aangegeven. Hierbij is de waterdiepte gerelateerd aan het winterpeil zoals deze in het vigerende peilbesluit van kracht is.

Artikel 2 Werken
Schoonhouden van het doorstroomprofiel bij duikers, sifons, sluizen en bruggen in primaire watergangen doet het Waterschap, tenzij dit expliciet berust bij een andere partij.

Artikel 3 Beschermingszones
De beschermingszone in stedelijk gebied waar de oeverlijn wordt begrensd door beschoeiing/kade is 0,40 meter breed.

Artikel 4 Citeertitel
Deze legger kan worden aangehaald als: legger voor primaire wateren en daarin aanwezige werken van het Waterschap Amstel, Gooi en Vecht.

Vastgesteld door het algemeen bestuur van het Waterschap Amstel, Gooi en Vecht in de openbare vergadering van (DATUM VASTSTELLING)

LEGENDA

Wateren

- Leggervak Legger 2018
- 2130_550 Nummer leggervak

Kunstwerken

- Brug
- Coupure
- Duiker
- Vaste dam
- Gemaal
- Keerwand
- Sluis
- Syphon
- Stuw

Onderhoudsplichtigen

- Gemeente / Stadsdeel
- Natuurbeschermingsorganisatie
- Nederlandse Spoorwegen
- Plas- of Recreatieschap
- Provincie
- Rijk
- Waterschap
- Overige

Overige topografie

- Bebouwing & wegen
- Water

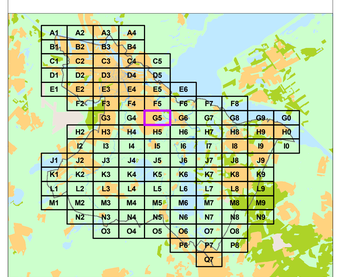

waterschap amstel gooi en vecht

Sector Watersysteem

Vastgesteld

Postbus 94370
1090 GJ Amsterdam

Kaartblad: G5

Datum: 09-11-2018	Formaat: A0	Kaartnummer: IB20180110v_35

Kaart 1

Schaal 1:5.000

N

0 250 500 750 1.000 m

LEGGERKAARTEN 2018
LEGGER VOOR PRIMAIRE WATEREN EN DAARIN AANWEZIGE WERKEN VAN HET WATERSCHAP AMSTEL, GOOI EN VECHT

Deellegger als bedoeld in Artikel 78, tweede lid van de Waterschapswet en als in Artikel 5.1 van de Waterwet.

Vastgesteld door het Algemeen bestuur van het Waterschap Amstel, Gooi en Vecht bij besluit Z18.0Xxxxxx, xx november 2018

Drs. H.J. Kelderman
secretaris-directeur

G.M. van den Top
dijkgraaf

Waterschapslegger
Op grond van artikel 78, tweede lid van de Waterschapswet stelt het algemeen bestuur van het Waterschap de legger vast waarin de onderhoudsplichtigen en onderhoudsverplichtingen worden aangewezen. In deze legger worden de onderhoudsplichtigen en onderhoudsverplichtingen in de primaire watergangen en de daarin aanwezige werken vastgelegd. Conform de verplichting van artikel 5.1 Waterwet is in de legger tevens omschreven waaraan deze primaire watergangen, zijnde waterstaatswerken, naar ligging, vorm, afmeting en constructie moeten voldoen door middel van het vastleggen van de ligging en dwarsprofielen. De uitvoerende organisatie Waternet stelt de legger op en beheert de legger.

In paragraaf 3.1 van de Keur van het Waterschap Amstel, Gooi en Vecht (hierna de Keur AGV 2017) staat beschreven wie onderhoudsplichtig is:
degenen die in de legger daartoe zijn aangewezen, tenzij anders is bepaald in een ontheffing of overeenkomst met het Waterschap. Voor zover niet in de legger of op andere wijze een onderhoudsplichtige is aangewezen gelden de aanwijzingen in de Keur.
De onderhoudsverplichtingen zijn in principe vastgelegd in paragraaf 3.1 van de Keur AGV 2017. In deze legger en bijbehorende kaarten is in afwijking van de algemene bepalingen in de Keur AGV 2017 een aantal specifieke onderhoudsverplichtingen en onderhoudsplichtigen aangewezen. Daarnaast is een afmeting bepaald voor de beschermingszone bij primaire wateren in stedelijk gebied.

Leggerbepalingen

Artikel 1 Onderhoud waterdiepte
De primaire watergangen worden onderhouden op de afmetingen zoals deze in de bijlage van de kaart zijn aangegeven. Hierbij is de waterdiepte gerelateerd aan het winterpeil zoals deze in het vigerende peilbesluit van kracht is.

Artikel 2 Werken
Schoonhouden van het doorstroomprofiel bij duikers, sifons, sluizen en bruggen in primaire watergangen doet het Waterschap, tenzij dit expliciet berust bij een andere partij.

Artikel 3 Beschermingszones
De beschermingszone in stedelijk gebied waar de oeverlijn wordt begrensd door beschoeiing/kade is 0,40 meter breed.

Artikel 4 Citeertitel
Deze legger kan worden aangehaald als: legger voor primaire wateren en daarin aanwezige werken van het Waterschap Amstel, Gooi en Vecht.

Vastgesteld door het algemeen bestuur van het Waterschap Amstel, Gooi en Vecht in de openbare vergadering van (DATUM VASTSTELLING)

LEGENDA

Wateren

- Leggervak Legger 2018
- 2130_550 Nummer leggervak

Kunstwerken

- Brug
- Coupure
- Duiker
- Vaste dam
- Gemaal
- Keerwand
- Sluis
- Syphon
- Stuw

Onderhoudsplichtigen

- Gemeente / Stadsdeel
- Natuurbeschermingsorganisatie
- Nederlandse Spoorwegen
- Plas- of Recreatieschap
- Provincie
- Rijk
- Waterschap
- Overige

Overige topografie

- Bebouwing & wegen
- Water

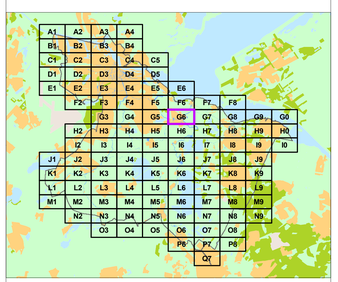

waterschap amstel gooi en vecht

Sector Watersysteem

Vastgesteld

Postbus 94370
1090 GJ Amsterdam

Kaartblad: G6

Datum: 09-11-2018	Formaat: A0	Kaartnummer: IB20180110v_36

ONDERHOUDSVERPLICHTINGEN & ONDERHOUDSPLICHTIGEN

Kaart 2 – drijfvuil verwijderen

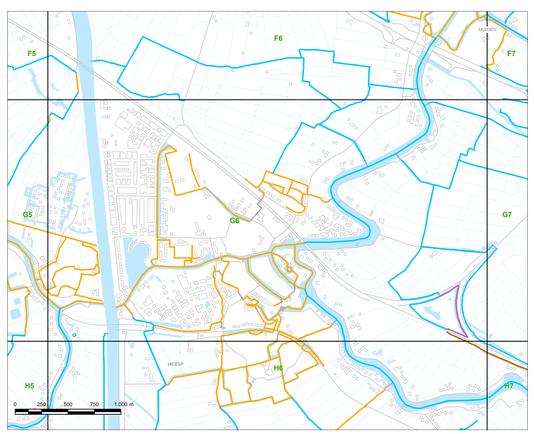

Kaart 3 – maaien

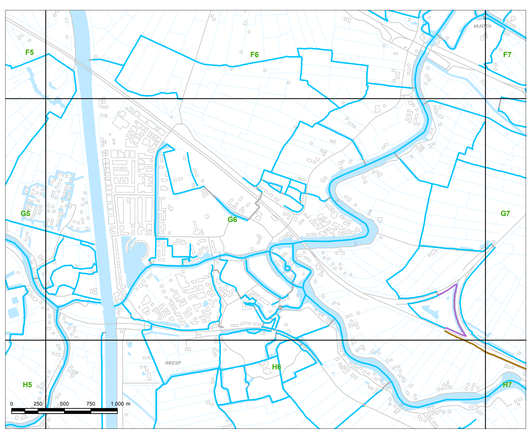

Kaart 4 – baggeren

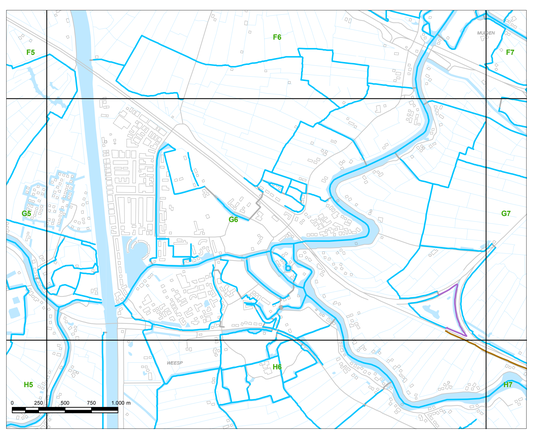

Kaart 5 – kunstwerken

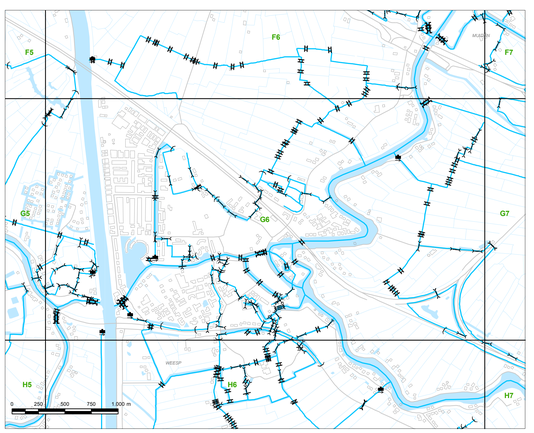

Kaart 1

Schaal 1:5.000

F6 F7 F8 G6 G7 G8 H6 H7 H8

0 250 500 750 1.000 m

ONDERHOUDSVERPLICHTINGEN & ONDERHOUDSPLICHTIGEN

Kaart 2 – drijfvuil verwijderen

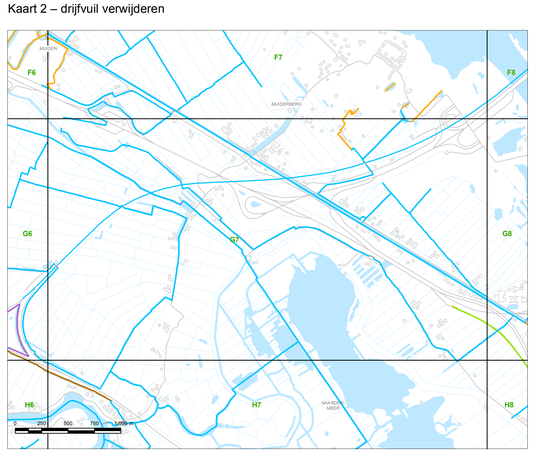

Kaart 3 – maaien

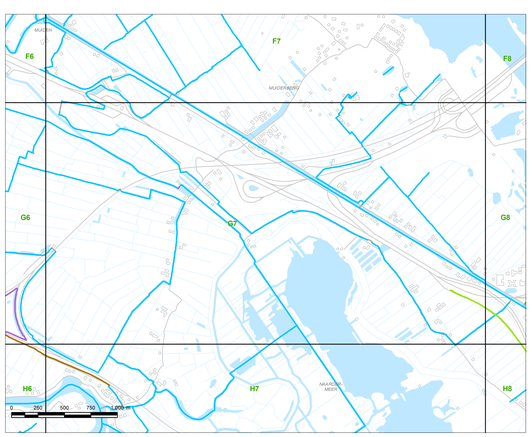

Kaart 4 – baggeren

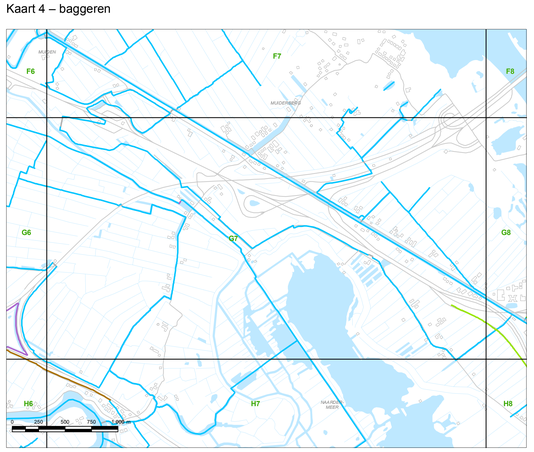

Kaart 5 – kunstwerken

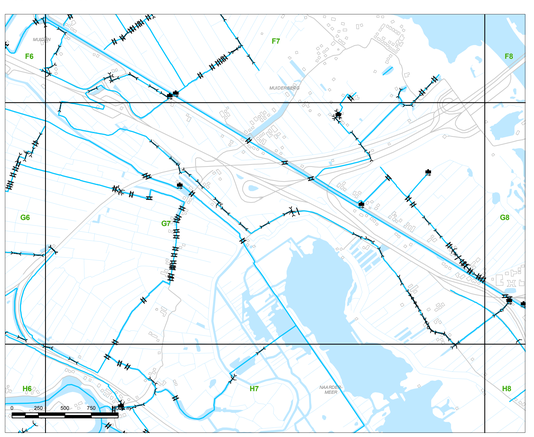

LEGGERKAARTEN 2018
LEGGER VOOR PRIMAIRE WATEREN EN DAARIN AANWEZIGE WERKEN VAN HET WATERSCHAP AMSTEL, GOOI EN VECHT

Deellegger als bedoeld in Artikel 78, tweede lid van de Waterschapswet en als in Artikel 5.1 van de Waterwet.

Vastgesteld door het Algemeen bestuur van het Waterschap Amstel, Gooi en Vecht bij besluit Z18.0Xxxxx, xx november 2018

Drs. H.J. Kelderman
secretaris-directeur

G.M. van den Top
dijkgraaf

Waterschapslegger
Op grond van artikel 78, tweede lid van de Waterschapswet stelt het algemeen bestuur van het Waterschap de legger vast waarin de onderhoudsplichtigen en onderhoudsverplichtingen worden aangewezen. In deze legger worden de onderhoudsplichtigen en onderhoudsverplichtingen in de primaire watergangen en de daarin aanwezige werken vastgelegd. Conform de verplichting van artikel 5.1 Waterwet is in de legger tevens omschreven waaraan deze primaire watergangen, zijnde waterstaatswerken, naar ligging, vorm, afmeting en constructie moeten voldoen door middel van het vastleggen van de ligging en dwarsprofielen. De uitvoerende organisatie Waternet stelt de legger op en beheert de legger.

In paragraaf 3.1 van de Keur van het Waterschap Amstel, Gooi en Vecht (hierna de Keur AGV 2017) staat beschreven wie onderhoudsplichtig is:
degenen die in de legger daartoe zijn aangewezen, tenzij anders is bepaald in een ontheffing of overeenkomst met het Waterschap. Voor zover niet in de legger of op andere wijze een onderhoudsplichtige is aangewezen gelden de aanwijzingen in de Keur.
De onderhoudsverplichtingen zijn in principe vastgelegd in paragraaf 3.1 van de Keur AGV 2017. In deze legger en bijbehorende kaarten is in afwijking van de algemene bepalingen in de Keur AGV 2017 een aantal specifieke onderhoudsverplichtingen en onderhoudsplichtigen aangewezen. Daarnaast is een afmeting bepaald voor de beschermingszone bij primaire wateren in stedelijk gebied.

Leggerbepalingen

Artikel 1 Onderhoud waterdiepte
De primaire watergangen worden onderhouden op de afmetingen zoals deze in de bijlage van de kaart zijn aangegeven. Hierbij is de waterdiepte gerelateerd aan het winterpeil zoals deze in het vigerende peilbesluit van kracht is.

Artikel 2 Werken
Schoonhouden van het doorstroomprofiel bij duikers, sifons, sluizen en bruggen in primaire watergangen doet het Waterschap, tenzij dit expliciet berust bij een andere partij.

Artikel 3 Beschermingszones
De beschermingszone in stedelijk gebied waar de oeverlijn wordt begrensd door beschoeiing/kade is 0,40 meter breed.

Artikel 4 Citeertitel
Deze legger kan worden aangehaald als: legger voor primaire wateren en daarin aanwezige werken van het Waterschap Amstel, Gooi en Vecht.

Vastgesteld door het algemeen bestuur van het Waterschap Amstel, Gooi en Vecht in de openbare vergadering van (DATUM VASTSTELLING)

LEGENDA

Wateren

- Leggervak Legger 2018
- 2130_550 Nummer leggervak

Kunstwerken

- Brug
- Coupure
- Duiker
- Vaste dam
- Gemaal
- Keerwand
- Sluis
- Syphon
- Stuw

Onderhoudsplichtigen

- Gemeente / Stadsdeel
- Natuurbeschermingsorganisatie
- Nederlandse Spoorwegen
- Plas- of Recreatieschap
- Provincie
- Rijk
- Waterschap
- Overige

Overige topografie

- Bebouwing & wegen
- Water

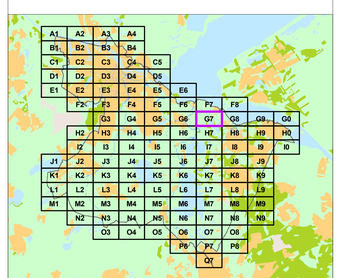

waterschap amstel gooi en vecht

Sector Watersysteem

Vastgesteld

Postbus 94370
1090 GJ Amsterdam

Kaartblad: G7

Datum: 09-11-2018	Formaat: A0	Kaartnummer: IB20180110v_37

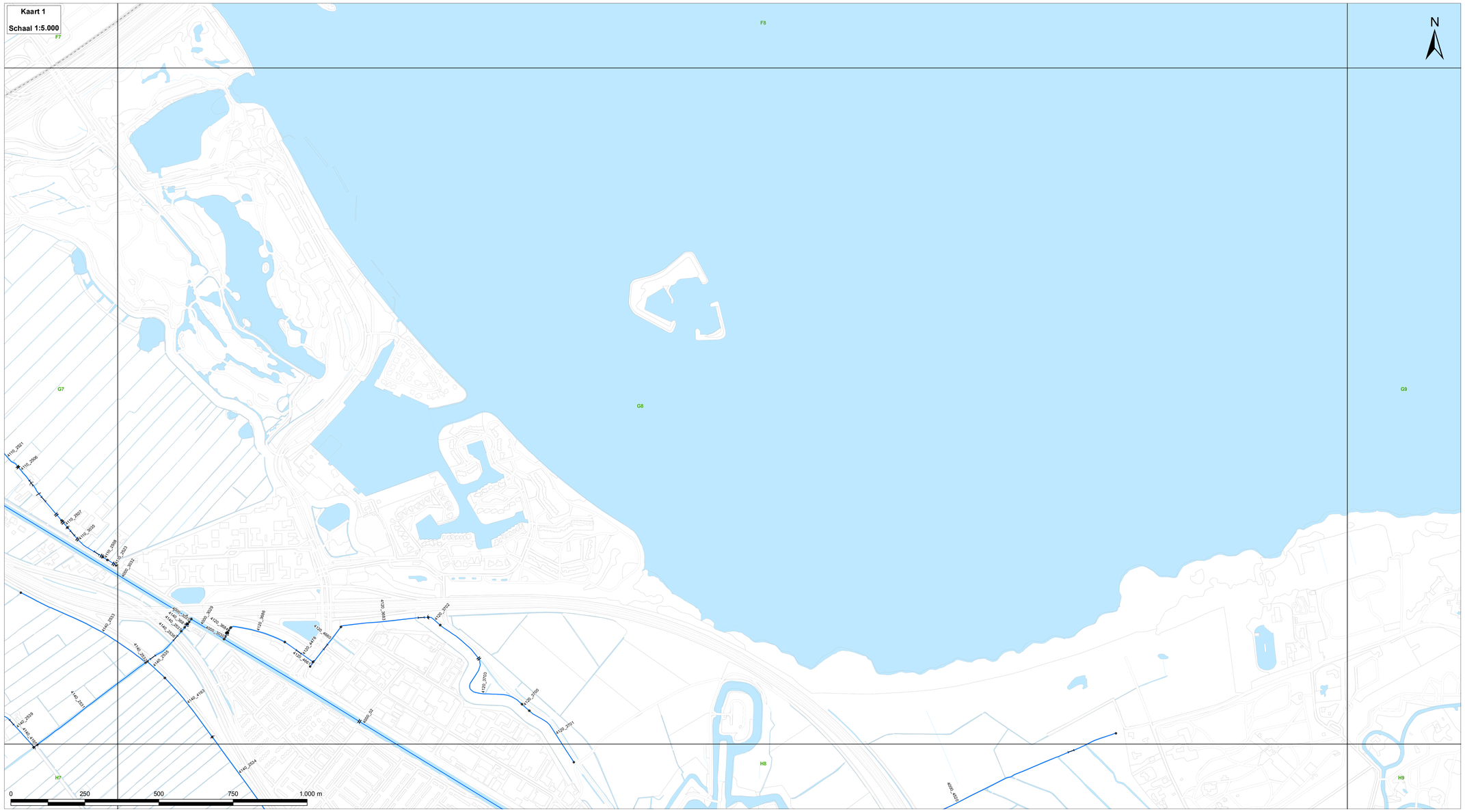

LEGGERKAARTEN 2018
LEGGER VOOR PRIMAIRE WATEREN EN DAARIN AANWEZIGE WERKEN VAN HET WATERSCHAP AMSTEL, GOOI EN VECHT

Deellegger als bedoeld in Artikel 78, tweede lid van de Waterschapswet en als in Artikel 5.1 van de Waterwet.

Vastgesteld door het Algemeen bestuur van het Waterschap Amstel, Gooi en Vecht bij besluit Z18.0Xxxxx, xx november 2018

Drs. H.J. Kelderman
secretaris-directeur

G.M. van den Top
dijkgraaf

Waterschapslegger
Op grond van artikel 78, tweede lid van de Waterschapswet stelt het algemeen bestuur van het Waterschap de legger vast waarin de onderhoudsplichtigen en onderhoudsverplichtingen worden aangewezen. In deze legger worden de onderhoudsplichtigen en onderhoudsverplichtingen in de primaire watergangen en de daarin aanwezige werken vastgelegd. Conform de verplichting van artikel 5.1 Waterwet is in de legger tevens omschreven waaraan deze primaire watergangen, zijnde waterstaatswerken, naar ligging, vorm, afmeting en constructie moeten voldoen door middel van het vastleggen van de ligging en dwarsprofielen. De uitvoerende organisatie Waternet stelt de legger op en beheert de legger.

In paragraaf 3.1 van de Keur van het Waterschap Amstel, Gooi en Vecht (hierna de Keur AGV 2017) staat beschreven wie onderhoudsplichtig is:
degenen die in de legger daartoe zijn aangewezen, tenzij anders is bepaald in een ontheffing of overeenkomst met het Waterschap. Voor zover niet in de legger of op andere wijze een onderhoudsplichtige is aangewezen gelden de aanwijzingen in de Keur.
De onderhoudsverplichtingen zijn in principe vastgelegd in paragraaf 3.1 van de Keur AGV 2017. In deze legger en bijbehorende kaarten is in afwijking van de algemene bepalingen in de Keur AGV 2017 een aantal specifieke onderhoudsverplichtingen en onderhoudsplichtigen aangewezen. Daarnaast is een afmeting bepaald voor de beschermingszone bij primaire wateren in stedelijk gebied.

Leggerbepalingen

Artikel 1 Onderhoud waterdiepte
De primaire watergangen worden onderhouden op de afmetingen zoals deze in de bijlage van de kaart zijn aangegeven. Hierbij is de waterdiepte gerelateerd aan het winterpeil zoals deze in het vigerende peilbesluit van kracht is.

Artikel 2 Werken
Schoonhouden van het doorstroomprofiel bij duikers, sifons, sluizen en bruggen in primaire watergangen doet het Waterschap, tenzij dit expliciet berust bij een andere partij.

Artikel 3 Beschermingszones
De beschermingszone in stedelijk gebied waar de oeverlijn wordt begrensd door beschoeiing/kade is 0,40 meter breed.

Artikel 4 Citeertitel
Deze legger kan worden aangehaald als: legger voor primaire wateren en daarin aanwezige werken van het Waterschap Amstel, Gooi en Vecht.

Vastgesteld door het algemeen bestuur van het Waterschap Amstel, Gooi en Vecht
in de openbare vergadering van (DATUM VASTSTELLING)

LEGENDA

Wateren
- Leggervak Legger 2018
- 2130_550 Nummer leggervak

Kunstwerken
- Brug
- Coupure
- Duiker
- Vaste dam
- Gemaal
- Keerwand
- Sluis
- Syphon
- Stuw

Onderhoudsplichtigen
- Gemeente / Stadsdeel
- Natuurbeschermingsorganisatie
- Nederlandse Spoorwegen
- Plas- of Recreatieschap
- Provincie
- Rijk
- Waterschap
- Overige

Overige topografie
- Bebouwing & wegen
- Water

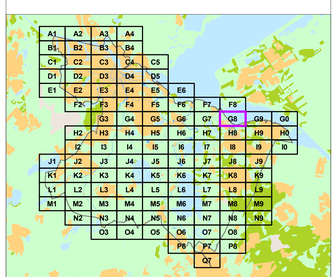

waterschap amstel gooi en vecht

Sector Watersysteem

Vastgesteld

Postbus 94370
1090 GJ Amsterdam

Kaartblad: G8

Datum: 09-11-2018	Formaat: A0	Kaartnummer: IB20180110v_38

ONDERHOUDSVERPLICHTINGEN & ONDERHOUDSPLICHTIGEN

Kaart 2 – drijfvuil verwijderen

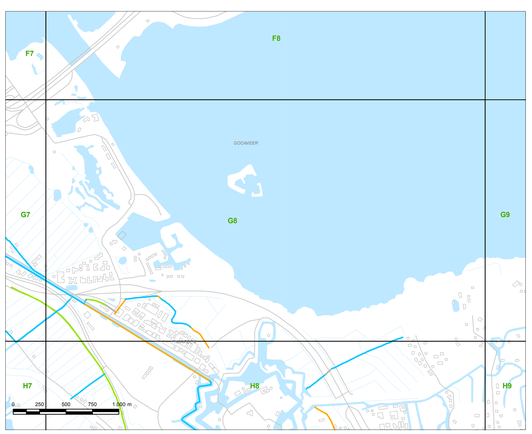

Kaart 3 – maaien

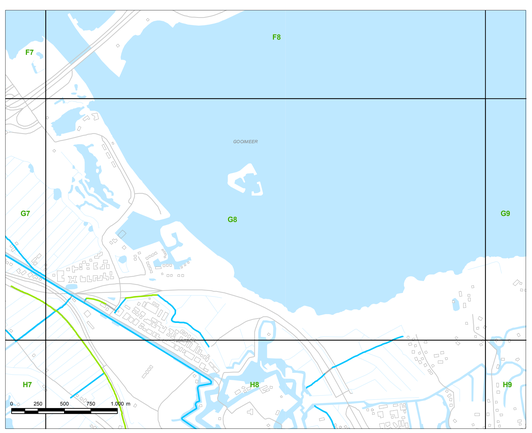

Kaart 4 – baggeren

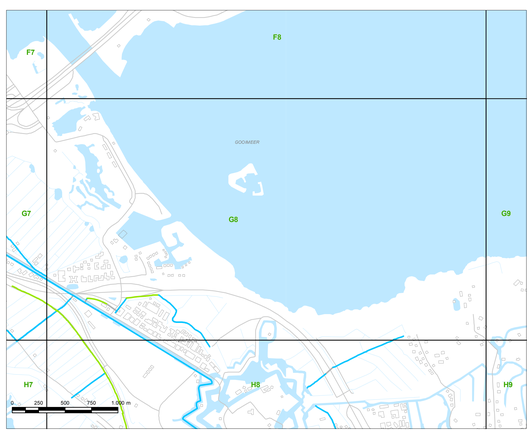

Kaart 5 – kunstwerken

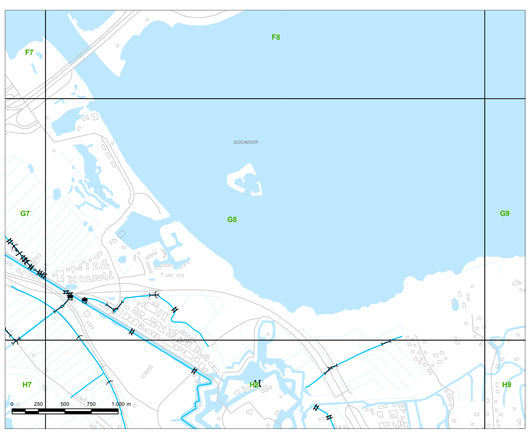

Kaart 1

Schaal 1:5.000

F8 G8 G9 G0 H8 H9 H0

N

7020_2880 7020_2847 7020_2826 7020_2852 7020_2870 7020_2900 7020_2901

0 250 500 750 1.000 m

LEGGERKAARTEN 2018
LEGGER VOOR PRIMAIRE WATEREN EN DAARIN AANWEZIGE WERKEN VAN HET WATERSCHAP AMSTEL, GOOI EN VECHT

Deellegger als bedoeld in Artikel 78, tweede lid van de Waterschapswet en als in Artikel 5.1 van de Waterwet.

Vastgesteld door het Algemeen bestuur van het Waterschap Amstel, Gooi en Vecht bij besluit Z18.0Oxxxxx, xx november 2018

Drs. H.J. Kelderman
secretaris-directeur

G.M. van den Top
dijkgraaf

Waterschapslegger
Op grond van artikel 78, tweede lid van de Waterschapswet stelt het algemeen bestuur van het Waterschap de legger vast waarin de onderhoudsplichtigen en onderhoudsverplichtingen worden aangewezen. In deze legger worden de onderhoudsplichtigen en onderhoudsverplichtingen in de primaire watergangen en de daarin aanwezige werken vastgelegd. Conform de verplichting van artikel 5.1 Waterwet is in de legger tevens omschreven waaraan deze primaire watergangen, zijnde waterstaatswerken, naar ligging, vorm, afmeting en constructie moeten voldoen door middel van het vastleggen van de ligging en dwarsprofielen. De uitvoerende organisatie Waternet stelt de legger op en beheert de legger.

In paragraaf 3.1 van de Keur van het Waterschap Amstel, Gooi en Vecht (hierna de Keur AGV 2017) staat beschreven wie onderhoudsplichtig is:
degenen die in de legger daartoe zijn aangewezen, tenzij anders is bepaald in een ontheffing of overeenkomst met het Waterschap. Voor zover niet in de legger of op andere wijze een onderhoudsplichtige is aangewezen gelden de aanwijzingen in de Keur.
De onderhoudsverplichtingen zijn in principe vastgelegd in paragraaf 3.1 van de Keur AGV 2017. In deze legger en bijbehorende kaarten is in afwijking van de algemene bepalingen in de Keur AGV 2017 een aantal specifieke onderhoudsverplichtingen en onderhoudsplichtigen aangewezen. Daarnaast is een afmeting bepaald voor de beschermingszone bij primaire wateren in stedelijk gebied.

Leggerbepalingen

Artikel 1 Onderhoud waterdiepte
De primaire watergangen worden onderhouden op de afmetingen zoals deze in de bijlage van de kaart zijn aangegeven. Hierbij is de waterdiepte gerelateerd aan het winterpeil zoals deze in het vigerende peilbesluit van kracht is.

Artikel 2 Werken
Schoonhouden van het doorstroomprofiel bij duikers, sifons, sluizen en bruggen in primaire watergangen doet het Waterschap, tenzij dit expliciet berust bij een andere partij.

Artikel 3 Beschermingszones
De beschermingszone in stedelijk gebied waar de oeverlijn wordt begrensd door beschoeiing/kade is 0,40 meter breed.

Artikel 4 Citeertitel
Deze legger kan worden aangehaald als: legger voor primaire wateren en daarin aanwezige werken van het Waterschap Amstel, Gooi en Vecht.

Vastgesteld door het algemeen bestuur van het Waterschap Amstel, Gooi en Vecht
in de openbare vergadering van (DATUM VASTSTELLING)

LEGENDA

Wateren

- Leggervak Legger 2018
- 2130_550 Nummer leggervak

Kunstwerken

- Brug
- Coupure
- Duiker
- Vaste dam
- Gemaal
- Keerwand
- Sluis
- Syphon
- Stuw

Onderhoudsplichtigen

- Gemeente / Stadsdeel
- Natuurbeschermingsorganisatie
- Nederlandse Spoorwegen
- Plas- of Recreatieschap
- Provincie
- Rijk
- Waterschap
- Overige

Overige topografie

- Bebouwing & wegen
- Water

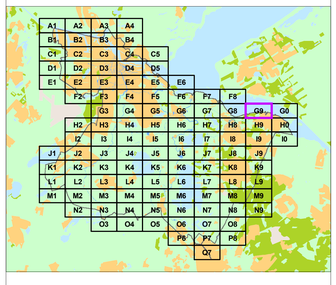

waterschap amstel gooi en vecht

Sector Watersysteem

Vastgesteld

Postbus 94370
1090 GJ Amsterdam

Kaartblad: **G9**

Datum: 09-11-2018	Formaat: A0	Kaartnummer: IB20180110v_39

ONDERHOUDSVERPLICHTINGEN & ONDERHOUDSPLICHTIGEN

Kaart 2 – drijfvuil verwijderen

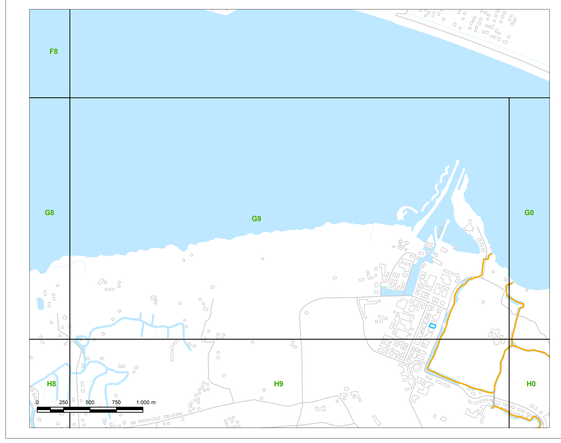

Kaart 3 – maaien

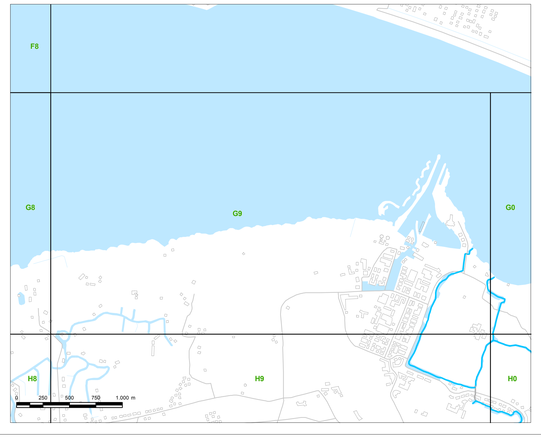

Kaart 4 – baggeren

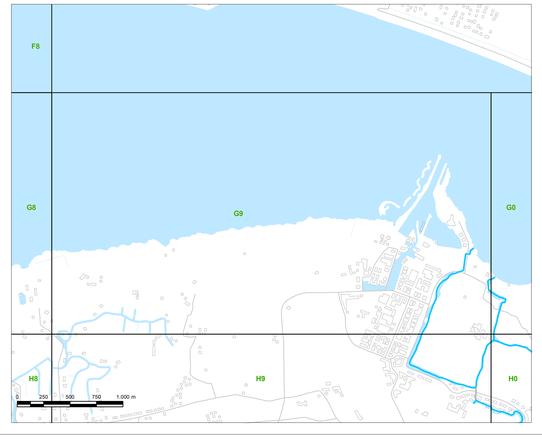

Kaart 5 – kunstwerken

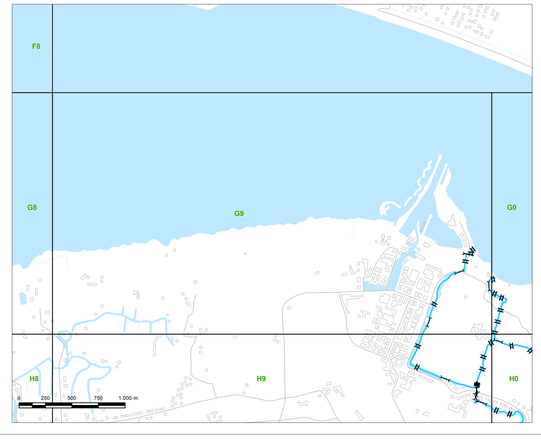

Kaart 1

Schaal 1:5.000

ONDERHOUDSVERPLICHTINGEN & ONDERHOUDSPLICHTIGEN

Kaart 2 – drijfvuil verwijderen

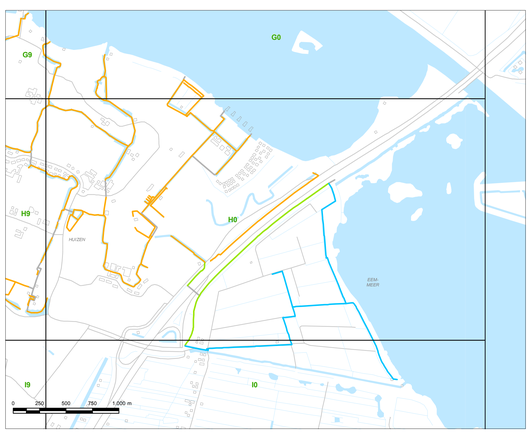

Kaart 3 – maaien

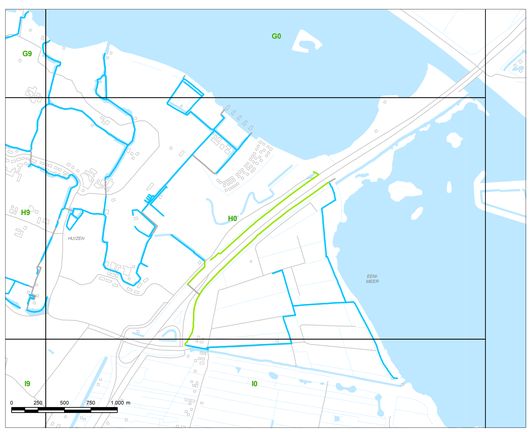

Kaart 4 – baggeren

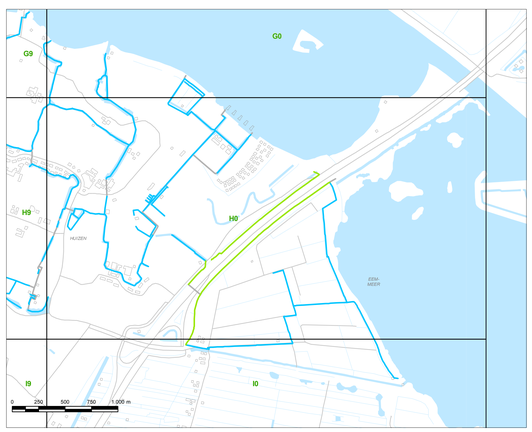

Kaart 5 – kunstwerken

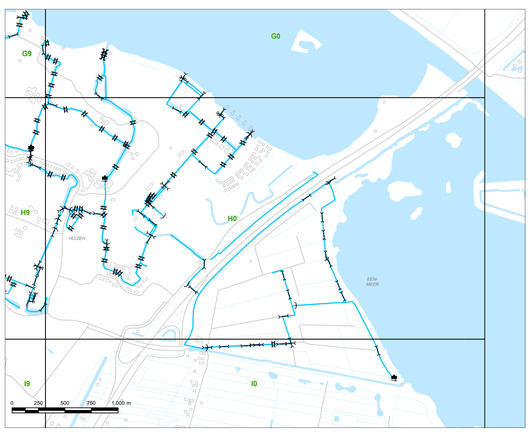

LEGGERKAARTEN 2018
LEGGER VOOR PRIMAIRE WATEREN EN DAARIN AANWEZIGE WERKEN VAN HET WATERSCHAP AMSTEL, GOOI EN VECHT

Deellegger als bedoeld in Artikel 78, tweede lid van de Waterschapswet en als in Artikel 5.1 van de Waterwet.

Vastgesteld door het Algemeen bestuur van het Waterschap Amstel, Gooi en Vecht bij besluit Z18.0Xxxxxx, xx november 2018

Drs. H.J. Kelderman
secretaris-directeur

G.M. van den Top
dijkgraaf

Waterschapslegger
Op grond van artikel 78, tweede lid van de Waterschapswet stelt het algemeen bestuur van het Waterschap de legger vast waarin de onderhoudsplichtigen en onderhoudsverplichtingen worden aangewezen. In deze legger worden de onderhoudsplichtigen en onderhoudsverplichtingen in de primaire watergangen en de daarin aanwezige werken vastgelegd. Conform de verplichting van artikel 5.1 Waterwet is in de legger tevens omschreven waaraan deze primaire watergangen, zijnde waterstaatswerken, naar ligging, vorm, afmeting en constructie moeten voldoen door middel van het vastleggen van de ligging en dwarsprofielen. De uitvoerende organisatie Waternet stelt de legger op en beheert de legger.

In paragraaf 3.1 van de Keur van het Waterschap Amstel, Gooi en Vecht (hierna de Keur AGV 2017) staat beschreven wie onderhoudsplichtig is:
degenen die in de legger daartoe zijn aangewezen, tenzij anders is bepaald in een ontheffing of overeenkomst met het Waterschap. Voor zover niet in de legger of op andere wijze een onderhoudsplichtige is aangewezen gelden de aanwijzingen in de Keur.
De onderhoudsverplichtingen zijn in principe vastgelegd in paragraaf 3.1 van de Keur AGV 2017. In deze legger en bijbehorende kaarten is in afwijking van de algemene bepalingen in de Keur AGV 2017 een aantal specifieke onderhoudsverplichtingen en onderhoudsplichtigen aangewezen. Daarnaast is een afmeting bepaald voor de beschermingszone bij primaire wateren in stedelijk gebied.

Leggerbepalingen

Artikel 1 Onderhoud waterdiepte
De primaire watergangen worden onderhouden op de afmetingen zoals deze in de bijlage van de kaart zijn aangegeven. Hierbij is de waterdiepte gerelateerd aan het winterpeil zoals deze in het vigerende peilbesluit van kracht is.

Artikel 2 Werken
Schoonhouden van het doorstroomprofiel bij duikers, sifons, sluizen en bruggen in primaire watergangen doet het Waterschap, tenzij dit expliciet berust bij een andere partij.

Artikel 3 Beschermingszones
De beschermingszone in stedelijk gebied waar de oeverlijn wordt begrensd door beschoeiing/kade is 0,40 meter breed.

Artikel 4 Citeertitel
Deze legger kan worden aangehaald als: legger voor primaire wateren en daarin aanwezige werken van het Waterschap Amstel, Gooi en Vecht.

Vastgesteld door het algemeen bestuur van het Waterschap Amstel, Gooi en Vecht in de openbare vergadering van (DATUM VASTSTELLING)

LEGENDA

Wateren

- Leggervak Legger 2018
- 2130_550 Nummer leggervak

Kunstwerken

- Brug
- Coupure
- Duiker
- Vaste dam
- Gemaal
- Keerwand
- Sluis
- Syphon
- Stuw

Onderhoudsplichtigen

- Gemeente / Stadsdeel
- Natuurbeschermingsorganisatie
- Nederlandse Spoorwegen
- Plas- of Recreatieschap
- Provincie
- Rijk
- Waterschap
- Overige

Overige topografie

- Bebouwing & wegen
- Water

waterschap amstel gooi en vecht

Sector Watersysteem

Vastgesteld

Postbus 94370
1090 GJ Amsterdam

Kaartblad: **H0**

Datum: 09-11-2018	Formaat: A0	Kaartnummer: IB20180110v_40

Kaart 1

Schaal 1:5.000

ONDERHOUDSVERPLICHTINGEN & ONDERHOUDSPLICHTIGEN

Kaart 2 – drijfvuil verwijderen

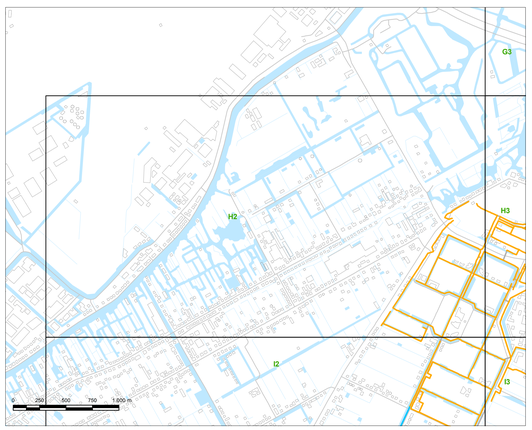

Kaart 3 – maaien

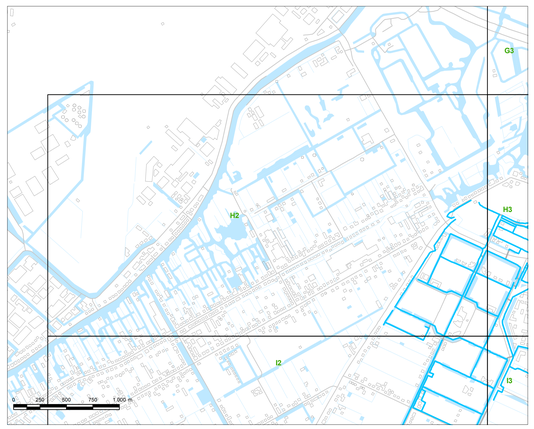

Kaart 4 – baggeren

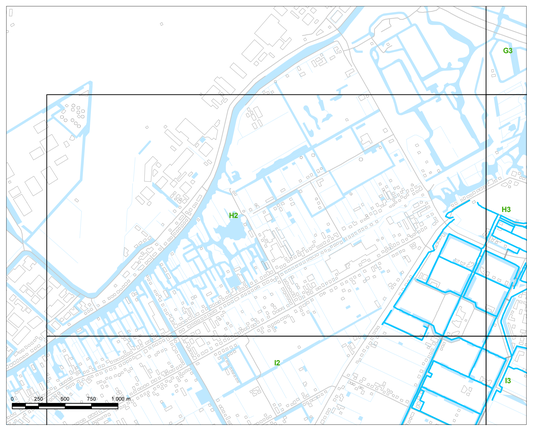

Kaart 5 – kunstwerken

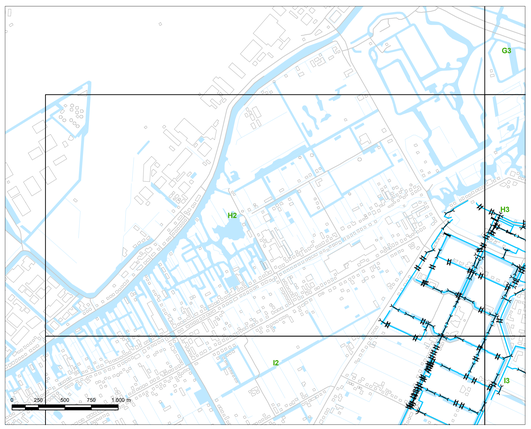

LEGGERKAARTEN 2018
LEGGER VOOR PRIMAIRE WATEREN EN DAARIN AANWEZIGE WERKEN VAN HET WATERSCHAP AMSTEL, GOOI EN VECHT

Deellegger als bedoeld in Artikel 78, tweede lid van de Waterschapswet en als in Artikel 5.1 van de Waterwet.

Vastgesteld door het Algemeen bestuur van het Waterschap Amstel, Gooi en Vecht bij besluit Z18.0Xxxxx, xx november 2018

Drs. H.J. Kelderman
secretaris-directeur

G.M. van den Top
dijkgraaf

Waterschapslegger
Op grond van artikel 78, tweede lid van de Waterschapswet stelt het algemeen bestuur van het Waterschap de legger vast waarin de onderhoudsplichtigen en onderhoudsverplichtingen worden aangewezen. In deze legger worden de onderhoudsplichtigen en onderhoudsverplichtingen in de primaire watergangen en de daarin aanwezige werken vastgelegd. Conform de verplichting van artikel 5.1 Waterwet is in de legger tevens omschreven waaraan deze primaire watergangen, zijnde waterstaatswerken, naar ligging, vorm, afmeting en constructie moeten voldoen door middel van het vastleggen van de ligging en dwarsprofielen. De uitvoerende organisatie Waterwet stelt de legger op en beheert de legger.

In paragraaf 3.1 van de Keur van het Waterschap Amstel, Gooi en Vecht (hierna de Keur AGV 2017) staat beschreven wie onderhoudsplichtig is:
degenen die in de legger daartoe zijn aangewezen, tenzij anders is bepaald in een ontheffing of overeenkomst met het Waterschap. Voor zover niet in de legger of op andere wijze een onderhoudsplichtige is aangewezen gelden de aanwijzingen in de Keur.
De onderhoudsverplichtingen zijn in principe vastgelegd in paragraaf 3.1 van de Keur AGV 2017. In deze legger en bijbehorende kaarten is in afwijking van de algemene bepalingen in de Keur AGV 2017 een aantal specifieke onderhoudsverplichtingen en onderhoudsplichtigen aangewezen. Daarnaast is een afmeting bepaald voor de beschermingszone bij primaire wateren in stedelijk gebied.

Leggerbepalingen

Artikel 1 Onderhoud waterdiepte
De primaire watergangen worden onderhouden op de afmetingen zoals deze in de bijlage van de kaart zijn aangegeven. Hierbij is de waterdiepte gerelateerd aan het winterpeil zoals deze in het vigerende peilbesluit van kracht is.

Artikel 2 Werken
Schoonhouden van het doorstroomprofiel bij duikers, sifons, sluizen en bruggen in primaire watergangen doet het Waterschap, tenzij dit expliciet berust bij een andere partij.

Artikel 3 Beschermingszones
De beschermingszone in stedelijk gebied waar de oeverlijn wordt begrensd door beschoeiing/kade is 0,40 meter breed.

Artikel 4 Citeertitel
Deze legger kan worden aangehaald als: legger voor primaire wateren en daarin aanwezige werken van het Waterschap Amstel, Gooi en Vecht.

Vastgesteld door het algemeen bestuur van het Waterschap Amstel, Gooi en Vecht in de openbare vergadering van (DATUM VASTSTELLING)

LEGENDA

Wateren

- Leggervak Legger 2018
- 2130_550 Nummer leggervak

Kunstwerken

- Brug
- Coupure
- Duiker
- Vaste dam
- Gemaal
- Keerwand
- Sluis
- Syphon
- Stuw

Onderhoudsplichtigen

- Gemeente / Stadsdeel
- Natuurbeschermingsorganisatie
- Nederlandse Spoorwegen
- Plas- of Recreatieschap
- Provincie
- Rijk
- Waterschap
- Overige

Overige topografie

- Bebouwing & wegen
- Water

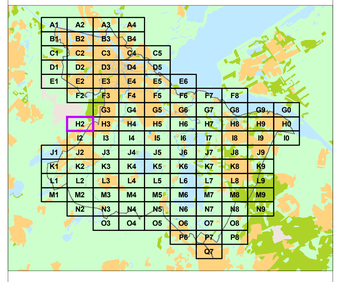

waterschap amstel gooi en vecht

Sector Watersysteem

Vastgesteld

Postbus 94370
1090 GJ Amsterdam

Kaartblad: **H2**

Datum: 09-11-2018	Formaat: A0	Kaartnummer: IB20180110v_41

Kaart 1

Schaal 1:5.000

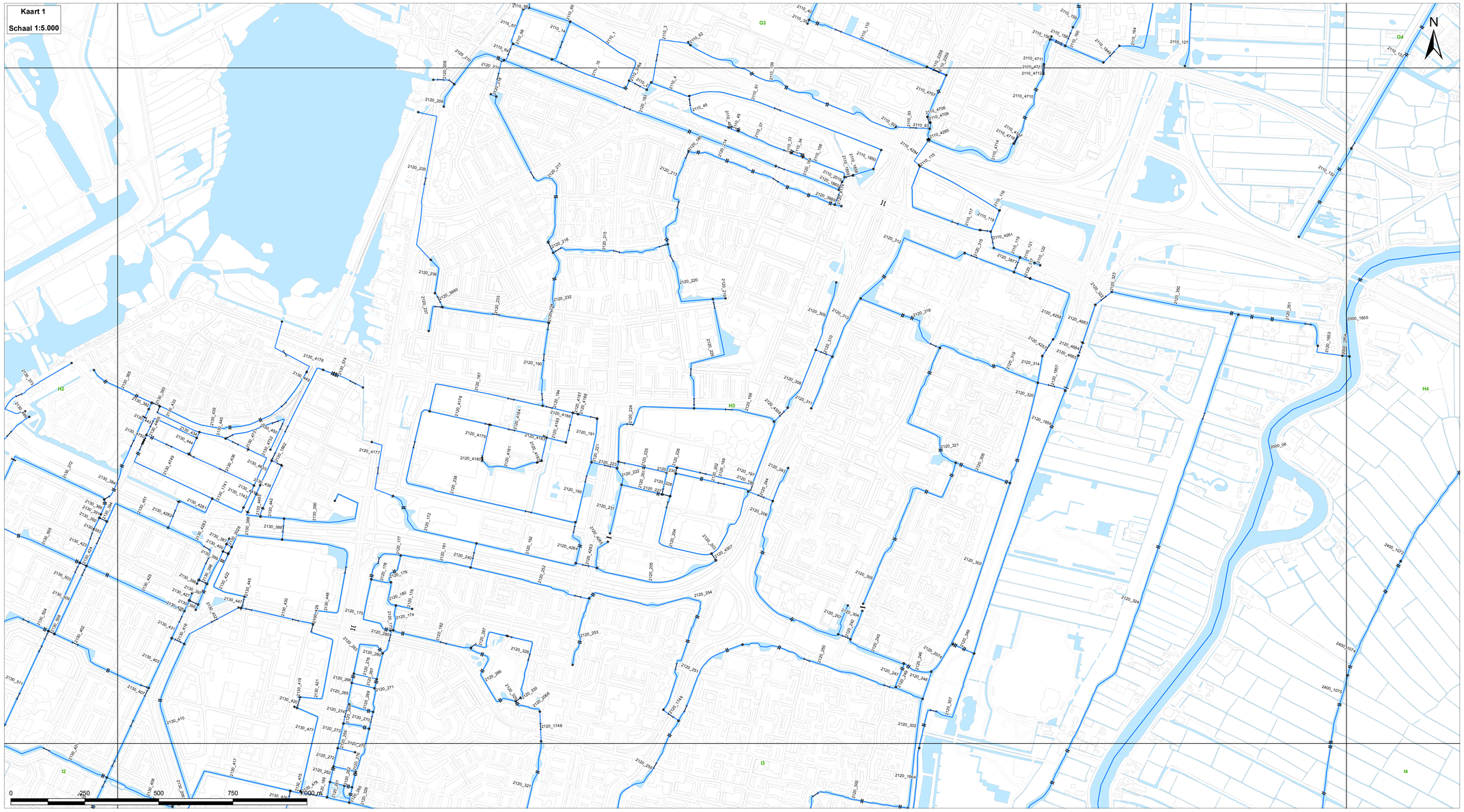

ONDERHOUDSVERPLICHTINGEN & ONDERHOUDSPLICHTIGEN

Kaart 2 – drijfvuil verwijderen

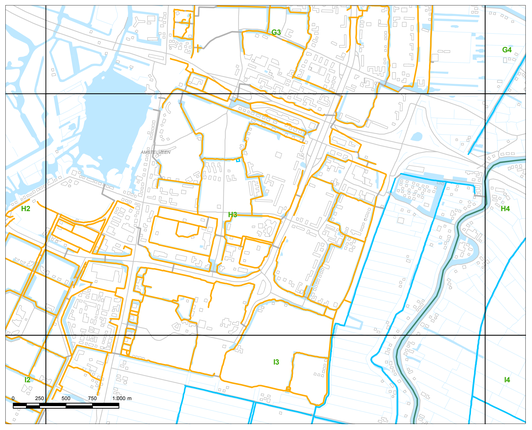

Kaart 3 – maaien

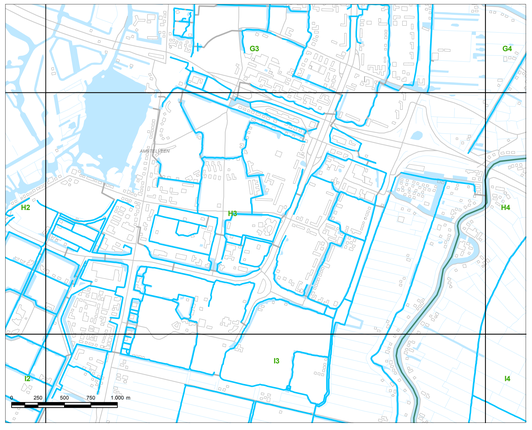

Kaart 4 – baggeren

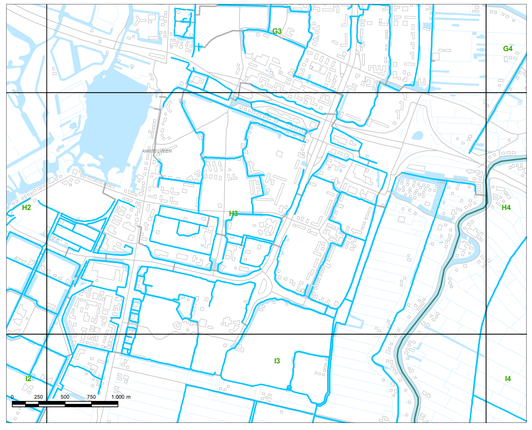

Kaart 5 – kunstwerken

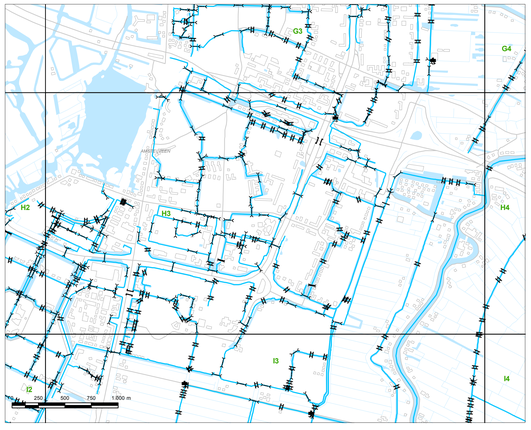

LEGGERKAARTEN 2018
LEGGER VOOR PRIMAIRE WATEREN EN DAARIN AANWEZIGE WERKEN VAN HET WATERSCHAP AMSTEL, GOOI EN VECHT

Deellegger als bedoeld in Artikel 78, tweede lid van de Waterschapswet en als in Artikel 5.1 van de Waterwet.

Vastgesteld door het Algemeen bestuur van het Waterschap Amstel, Gooi en Vecht bij besluit Z18.0Xxxxxx, xx november 2018

Drs. H.J. Kelderman
secretaris-directeur

G.M. van den Top
dijkgraaf

Waterschapslegger
Op grond van artikel 78, tweede lid van de Waterschapswet stelt het algemeen bestuur van het Waterschap de legger vast waarin de onderhoudsplichtigen en onderhoudsverplichtingen worden aangewezen. In deze legger worden de onderhoudsplichtigen en onderhoudsverplichtingen in de primaire watergangen en de daarin aanwezige werken vastgelegd. Conform de verplichting van artikel 5.1 Waterwet is in de legger tevens omschreven waaraan deze primaire watergangen, zijnde waterstaatswerken, naar ligging, vorm, afmeting en constructie moeten voldoen door middel van het vastleggen van de ligging en dwarsprofielen. De uitvoerende organisatie Waternet stelt de legger op en beheert de legger.

In paragraaf 3.1 van de Keur van het Waterschap Amstel, Gooi en Vecht (hierna de Keur AGV 2017) staat beschreven wie onderhoudsplichtig is:
degenen die in de legger daartoe zijn aangewezen, tenzij anders is bepaald in een ontheffing of overeenkomst met het Waterschap. Voor zover niet in de legger of op andere wijze een onderhoudsplichtige is aangewezen gelden de aanwijzingen in de Keur.
De onderhoudsverplichtingen zijn in principe vastgelegd in paragraaf 3.1 van de Keur AGV 2017. In deze legger en bijbehorende kaarten is in afwijking van de algemene bepalingen in de Keur AGV 2017 een aantal specifieke onderhoudsverplichtingen en onderhoudsplichtigen aangewezen. Daarnaast is een afmeting bepaald voor de beschermingszone bij primaire wateren in stedelijk gebied.

Leggerbepalingen

Artikel 1 Onderhoud waterdiepte
De primaire watergangen worden onderhouden op de afmetingen zoals deze in de bijlage van de kaart zijn aangegeven. Hierbij is de waterdiepte gerelateerd aan het winterpeil zoals deze in het vigerende peilbesluit van kracht is.

Artikel 2 Werken
Schoonhouden van het doorstroomprofiel bij duikers, sifons, sluizen en bruggen in primaire watergangen doet het Waterschap, tenzij dit expliciet berust bij een andere partij.

Artikel 3 Beschermingszones
De beschermingszone in stedelijk gebied waar de oeverlijn wordt begrensd door beschoeiing/kade is 0,40 meter breed.

Artikel 4 Citeertitel
Deze legger kan worden aangehaald als: legger voor primaire wateren en daarin aanwezige werken van het Waterschap Amstel, Gooi en Vecht.

Vastgesteld door het algemeen bestuur van het Waterschap Amstel, Gooi en Vecht in de openbare vergadering van (DATUM VASTSTELLING)

LEGENDA

Wateren

- Leggervak Legger 2018
- 2130_550 Nummer leggervak

Kunstwerken

- Brug
- Coupure
- Duiker
- Vaste dam
- Gemaal
- Keerwand
- Sluis
- Syphon
- Stuw

Onderhoudsplichtigen

- Gemeente / Stadsdeel
- Natuurbeschermingsorganisatie
- Nederlandse Spoorwegen
- Plas- of Recreatieschap
- Provincie
- Rijk
- Waterschap
- Overige

Overige topografie

- Bebouwing & wegen
- Water

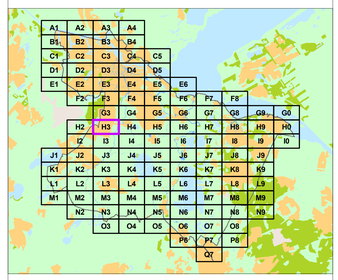

waterschap amstel gooi en vecht

Sector Watersysteem

Vastgesteld

Postbus 94370
1090 GJ Amsterdam

Kaartblad: **H3**

Datum: 09-11-2018	Formaat: A0	Kaartnummer: IB20180110v_42

Kaart 1

Schaal 1:5.000

0 250 500 750 1.000 m

LEGGERKAARTEN 2018
LEGGER VOOR PRIMAIRE WATEREN EN DAARIN AANWEZIGE WERKEN VAN HET WATERSCHAP AMSTEL, GOOI EN VECHT

Deellegger als bedoeld in Artikel 78, tweede lid van de Waterschapswet en als in Artikel 5.1 van de Waterwet.

Vastgesteld door het Algemeen bestuur van het Waterschap Amstel, Gooi en Vecht bij besluit Z18.0Xxxxxx, xx november 2018

Drs. H.J. Kelderman
secretaris-directeur

G.M. van den Top
dijkgraaf

Waterschapslegger
Op grond van artikel 78, tweede lid van de Waterschapswet stelt het algemeen bestuur van het Waterschap de legger vast waarin de onderhoudsplichtigen en onderhoudsverplichtingen worden aangewezen. In deze legger worden de onderhoudsplichtigen en onderhoudsverplichtingen in de primaire watergangen en de daarin aanwezige werken vastgelegd. Conform de verplichting van artikel 5.1 Waterwet is in de legger tevens omschreven waaraan deze primaire watergangen, zijnde waterstaatswerken, naar ligging, vorm, afmeting en constructie moeten voldoen door middel van het vastleggen van de ligging en dwarsprofielen. De uitvoerende organisatie Waternet stelt de legger op en beheert de legger.

In paragraaf 3.1 van de Keur van het Waterschap Amstel, Gooi en Vecht (hierna de Keur AGV 2017) staat beschreven wie onderhoudsplichtig is:
degenen die in de legger daartoe zijn aangewezen, tenzij anders is bepaald in een ontheffing of overeenkomst met het Waterschap. Voor zover niet in de legger of op andere wijze een onderhoudsplichtige is aangewezen gelden de aanwijzingen in de Keur.
De onderhoudsverplichtingen zijn in principe vastgelegd in paragraaf 3.1 van de Keur AGV 2017. In deze legger en bijbehorende kaarten is in afwijking van de algemene bepalingen in de Keur AGV 2017 een aantal specifieke onderhoudsverplichtingen en onderhoudsplichtigen aangewezen. Daarnaast is een afmeting bepaald voor de beschermingszone bij primaire wateren in stedelijk gebied.

Leggerbepalingen

Artikel 1 Onderhoud waterdiepte
De primaire watergangen worden onderhouden op de afmetingen zoals deze in de bijlage van de kaart zijn aangegeven. Hierbij is de waterdiepte gerelateerd aan het winterpeil zoals deze in het vigerende peilbesluit van kracht is.

Artikel 2 Werken
Schoonhouden van het doorstroomprofiel bij duikers, sifons, sluizen en bruggen in primaire watergangen doet het Waterschap, tenzij dit expliciet berust bij een andere partij.

Artikel 3 Beschermingszones
De beschermingszone in stedelijk gebied waar de oeverlijn wordt begrensd door beschoeiing/kade is 0,40 meter breed.

Artikel 4 Citeertitel
Deze legger kan worden aangehaald als: legger voor primaire wateren en daarin aanwezige werken van het Waterschap Amstel, Gooi en Vecht.

Vastgesteld door het algemeen bestuur van het Waterschap Amstel, Gooi en Vecht in de openbare vergadering van (DATUM VASTSTELLING)

LEGENDA

Wateren

- Leggervak Legger 2018
- 2130_550 Nummer leggervak

Kunstwerken

- Brug
- Coupure
- Duiker
- Vaste dam
- Gemaal
- Keerwand
- Sluis
- Syphon
- Stuw

Onderhoudsplichtigen

- Gemeente / Stadsdeel
- Natuurbeschermingsorganisatie
- Nederlandse Spoorwegen
- Plas- of Recreatieschap
- Provincie
- Rijk
- Waterschap
- Overige

Overige topografie

- Bebouwing & wegen
- Water

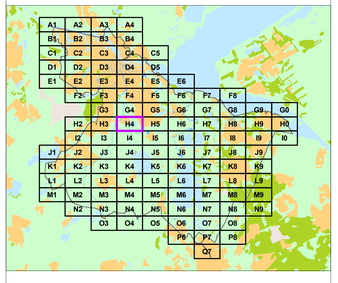

waterschap amstel gooi en vecht

Sector Watersysteem

Vastgesteld

Postbus 94370
1090 GJ Amsterdam

Kaartblad: H4

Datum: 09-11-2018	Formaat: A0	Kaartnummer: IB20180110v_43

ONDERHOUDSVERPLICHTINGEN & ONDERHOUDSPLICHTIGEN

Kaart 2 – drijfvuil verwijderen

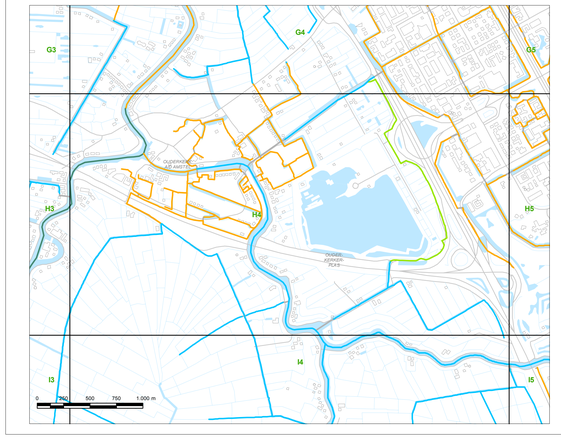

Kaart 3 – maaien

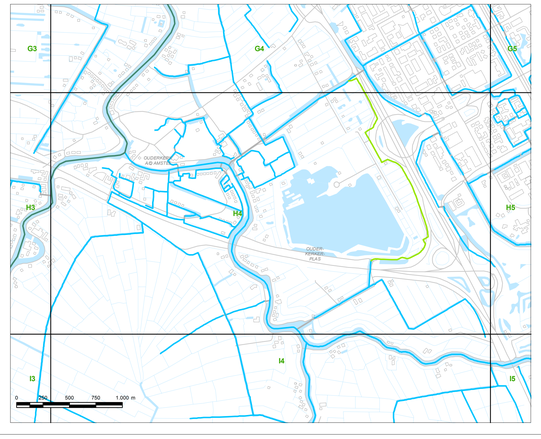

Kaart 4 – baggeren

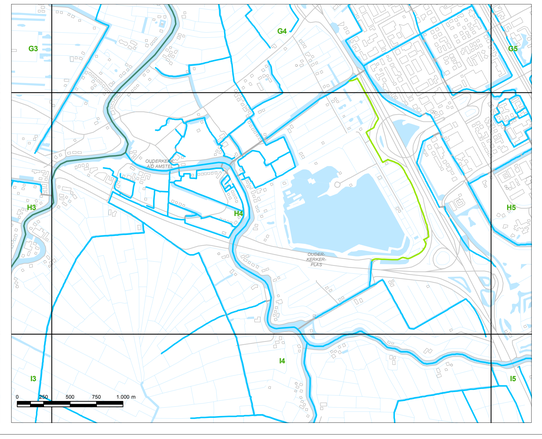

Kaart 5 – kunstwerken

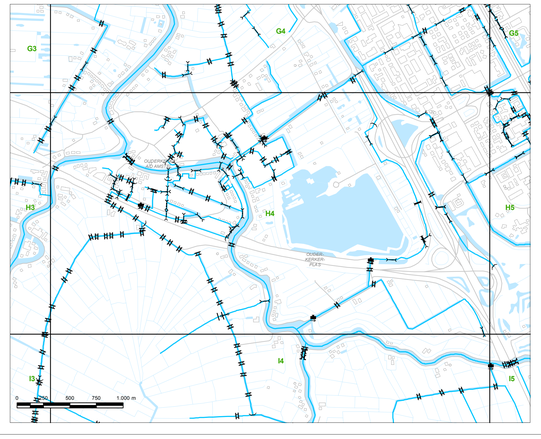

Kaart 1

Schaal 1:5.000

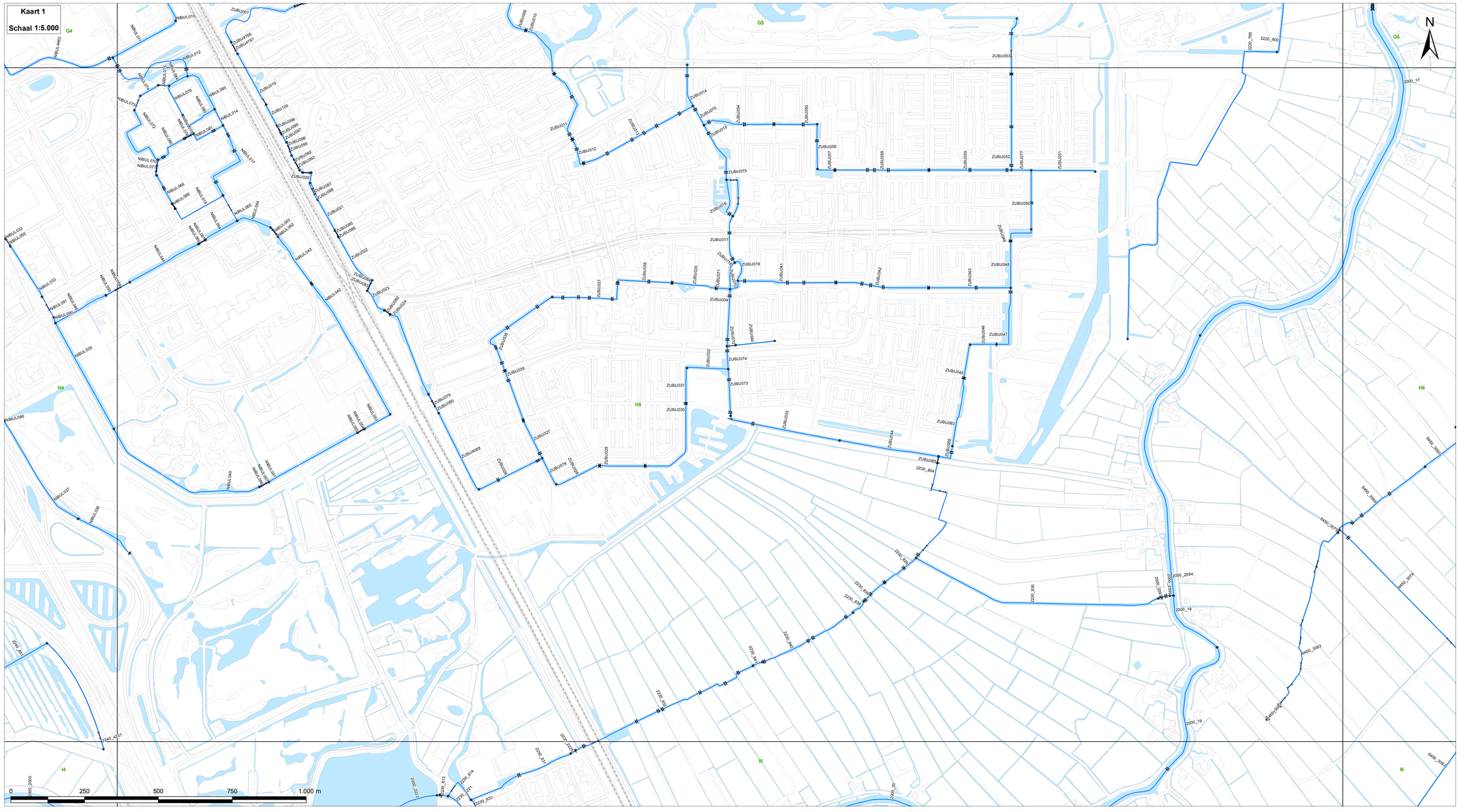

ONDERHOUDSVERPLICHTINGEN & ONDERHOUDSPLICHTIGEN

Kaart 2 – drijfvuil verwijderen

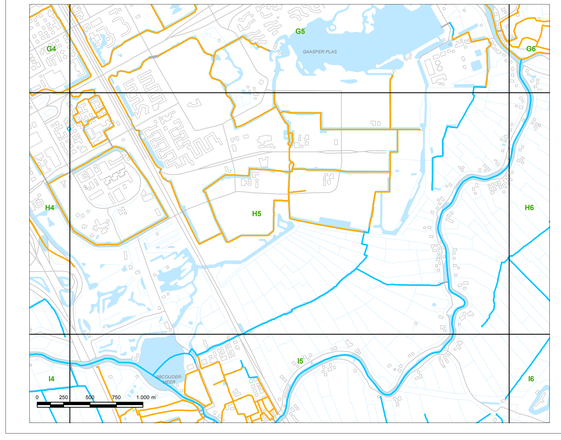

Kaart 3 – maaien

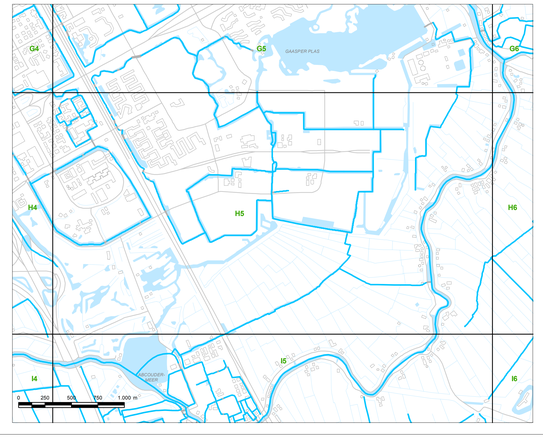

Kaart 4 – baggeren

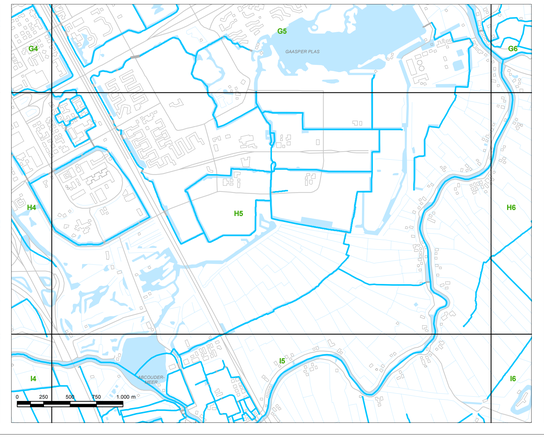

Kaart 5 – kunstwerken

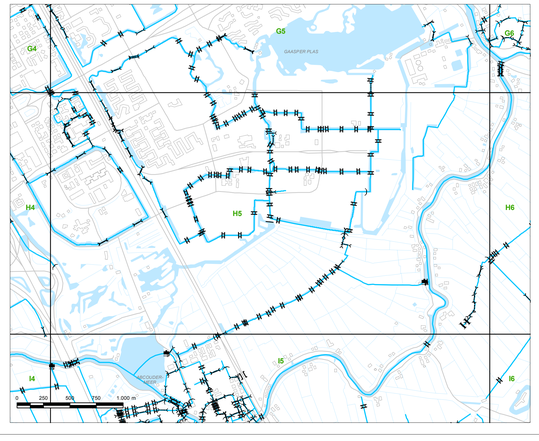

LEGGERKAARTEN 2018
LEGGER VOOR PRIMAIRE WATEREN EN DAARIN AANWEZIGE WERKEN VAN HET WATERSCHAP AMSTEL, GOOI EN VECHT

Deellegger als bedoeld in Artikel 78, tweede lid van de Waterschapswet en als in Artikel 5.1 van de Waterwet.

Vastgesteld door het Algemeen bestuur van het Waterschap Amstel, Gooi en Vecht bij besluit Z18.0Oxxxxx, xx november 2018

Drs. H.J. Kelderman
secretaris-directeur

G.M. van den Top
dijkgraaf

Waterschapslegger
Op grond van artikel 78, tweede lid van de Waterschapswet stelt het algemeen bestuur van het Waterschap de legger vast waarin de onderhoudsplichtigen en onderhoudsverplichtingen worden aangewezen. In deze legger worden de onderhoudsplichtigen en onderhoudsverplichtingen in de primaire watergangen en de daarin aanwezige werken vastgelegd. Conform de verplichting van artikel 5.1 Waterwet is in de legger tevens omschreven waaraan deze primaire watergangen, zijnde waterstaatswerken, naar ligging, vorm, afmeting en constructie moeten voldoen door middel van het vastleggen van de ligging en dwarsprofielen. De uitvoerende organisatie Waternet stelt de legger op en beheert de legger.

In paragraaf 3.1 van de Keur van het Waterschap Amstel, Gooi en Vecht (hierna de Keur AGV 2017) staat beschreven wie onderhoudsplichtig is:
degenen die in de legger daartoe zijn aangewezen, tenzij anders is bepaald in een ontheffing of overeenkomst met het Waterschap. Voor zover niet in de legger of op andere wijze een onderhoudsplichtige is aangewezen gelden de aanwijzingen in de Keur.
De onderhoudsverplichtingen zijn in principe vastgelegd in paragraaf 3.1 van de Keur AGV 2017. In deze legger en bijbehorende kaarten is in afwijking van de algemene bepalingen in de Keur AGV 2017 een aantal specifieke onderhoudsverplichtingen en onderhoudsplichtigen aangewezen. Daarnaast is een afmeting bepaald voor de beschermingszone bij primaire wateren in stedelijk gebied.

Leggerbepalingen

Artikel 1 Onderhoud waterdiepte
De primaire watergangen worden onderhouden op de afmetingen zoals deze in de bijlage van de kaart zijn aangegeven. Hierbij is de waterdiepte gerelateerd aan het winterpeil zoals deze in het vigerende peilbesluit van kracht is.

Artikel 2 Werken
Schoonhouden van het doorstroomprofiel bij duikers, sifons, sluizen en bruggen in primaire watergangen doet het Waterschap, tenzij dit expliciet berust bij een andere partij.

Artikel 3 Beschermingszones
De beschermingszone in stedelijk gebied waar de oeverlijn wordt begrensd door beschoeiing/kade is 0,40 meter breed.

Artikel 4 Citeertitel
Deze legger kan worden aangehaald als: legger voor primaire wateren en daarin aanwezige werken van het Waterschap Amstel, Gooi en Vecht.

Vastgesteld door het algemeen bestuur van het Waterschap Amstel, Gooi en Vecht in de openbare vergadering van (DATUM VASTSTELLING)

LEGENDA

Wateren

- Leggervak Legger 2018
- 2130_550 Nummer leggervak

Kunstwerken

- Brug
- Coupure
- Duiker
- Vaste dam
- Gemaal
- Keerwand
- Sluis
- Syphon
- Stuw

Onderhoudsplichtigen

- Gemeente / Stadsdeel
- Natuurbeschermingsorganisatie
- Nederlandse Spoorwegen
- Plas- of Recreatieschap
- Provincie
- Rijk
- Waterschap
- Overige

Overige topografie

- Bebouwing & wegen
- Water

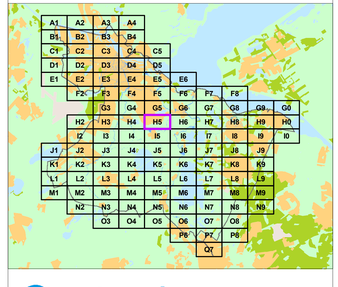

waterschap amstel gooi en vecht

Sector Watersysteem

Vastgesteld

Postbus 94370
1090 GJ Amsterdam

Kaartblad: **H5**

Datum: 09-11-2018	Formaat: A0	Kaartnummer: IB20180110v_44

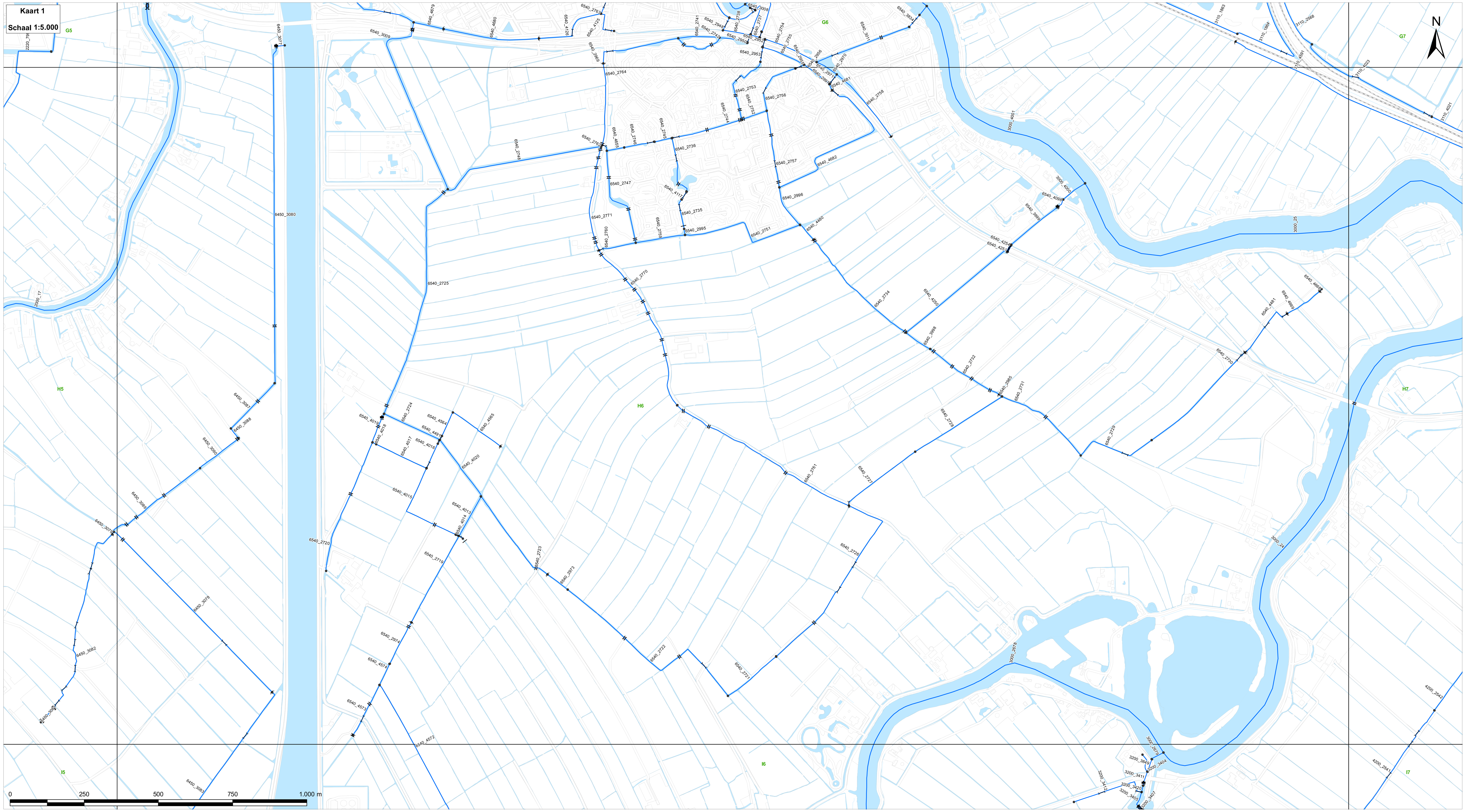

ONDERHOUDSVERPLICHTINGEN & ONDERHOUDSPLICHTIGEN

Kaart 2 – drijfvuil verwijderen

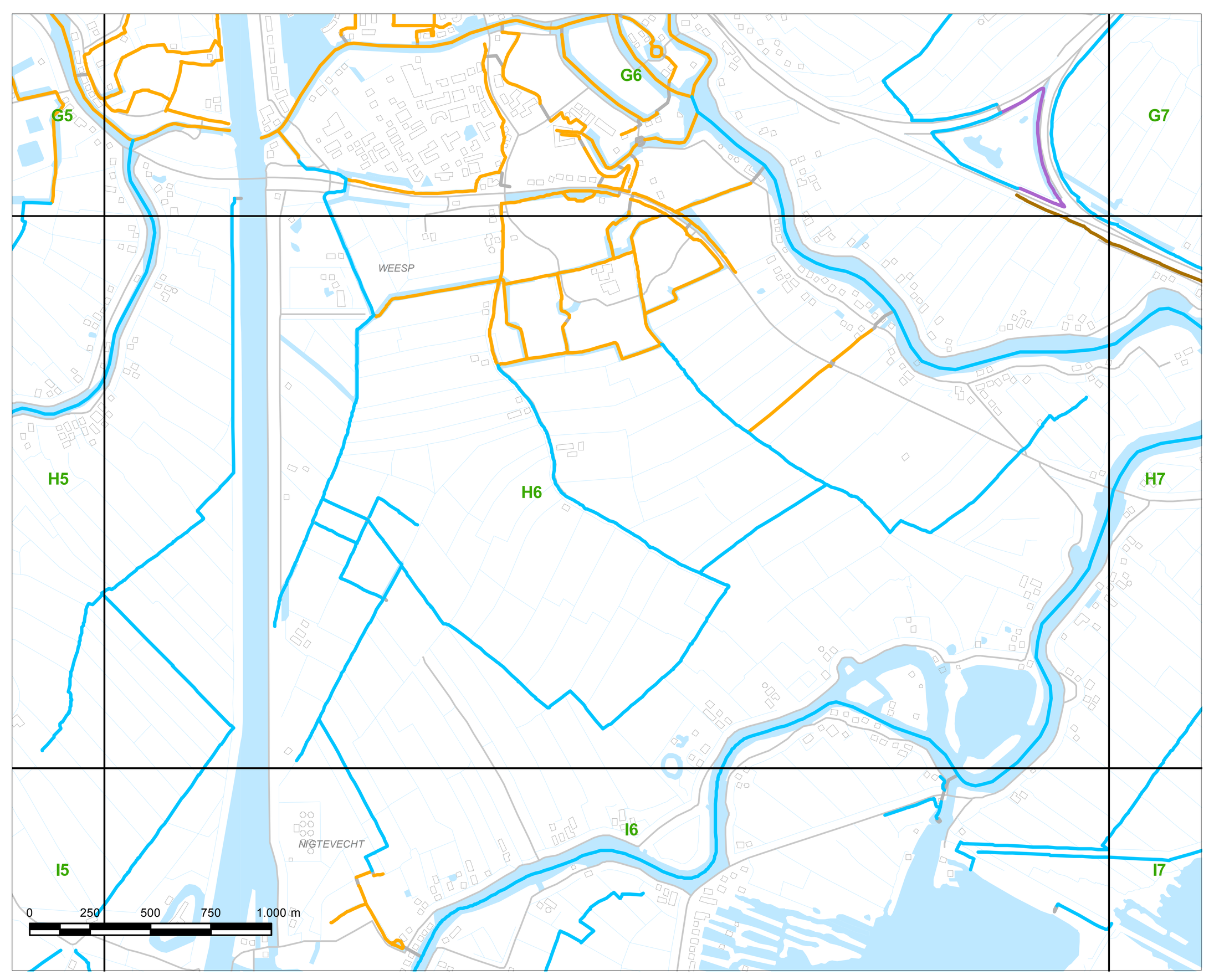

Kaart 3 – maaien

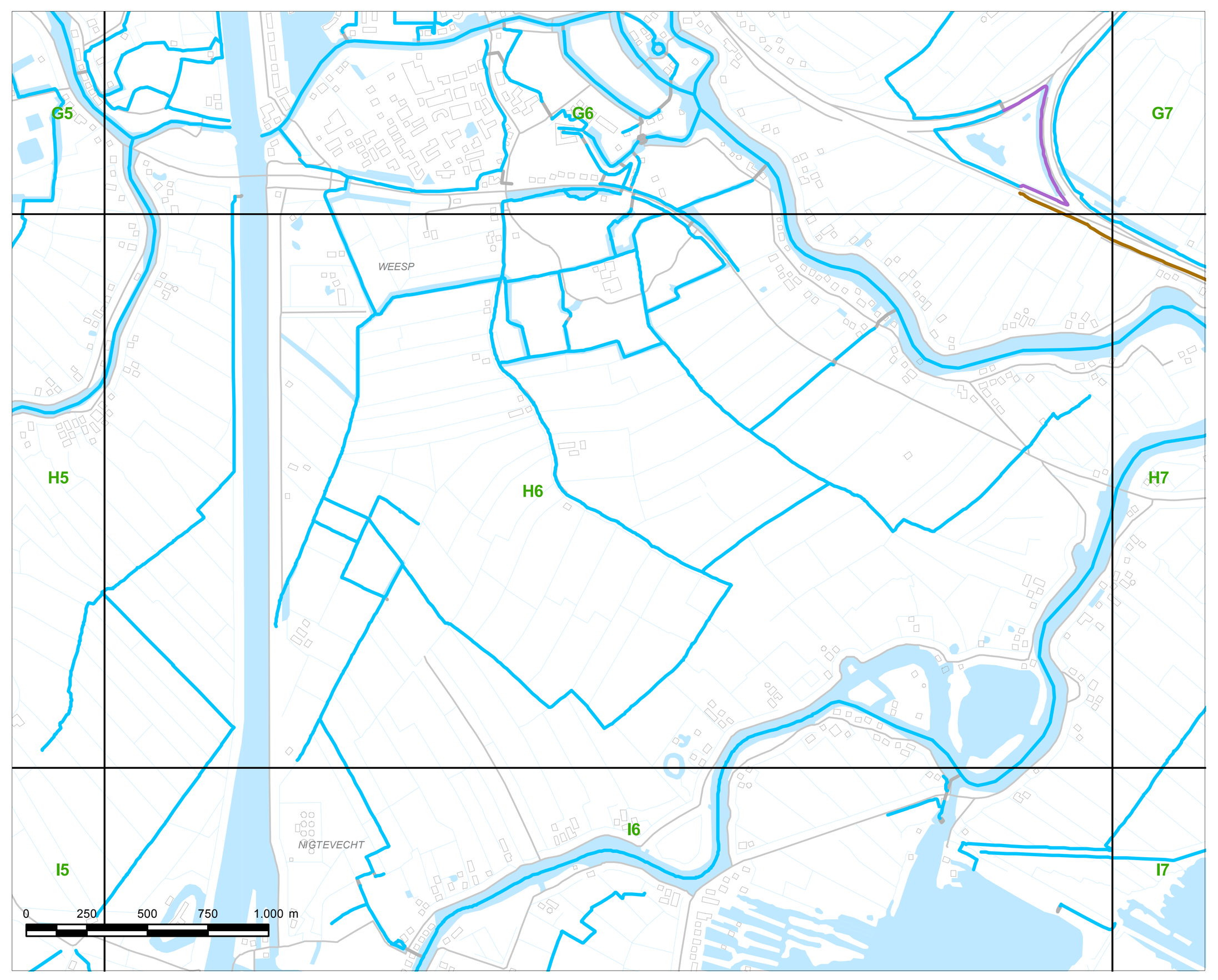

Kaart 4 – baggeren

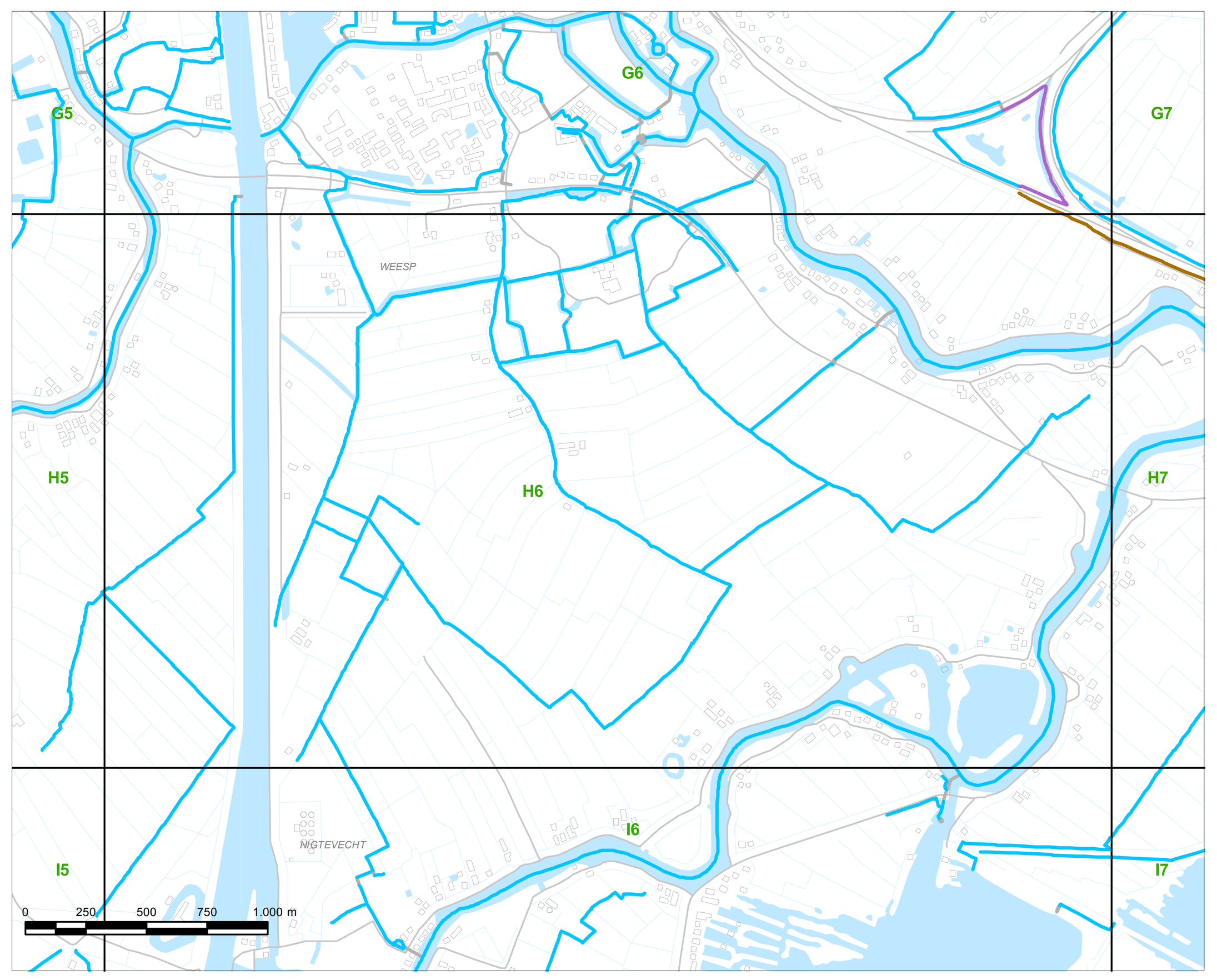

Kaart 5 – kunstwerken

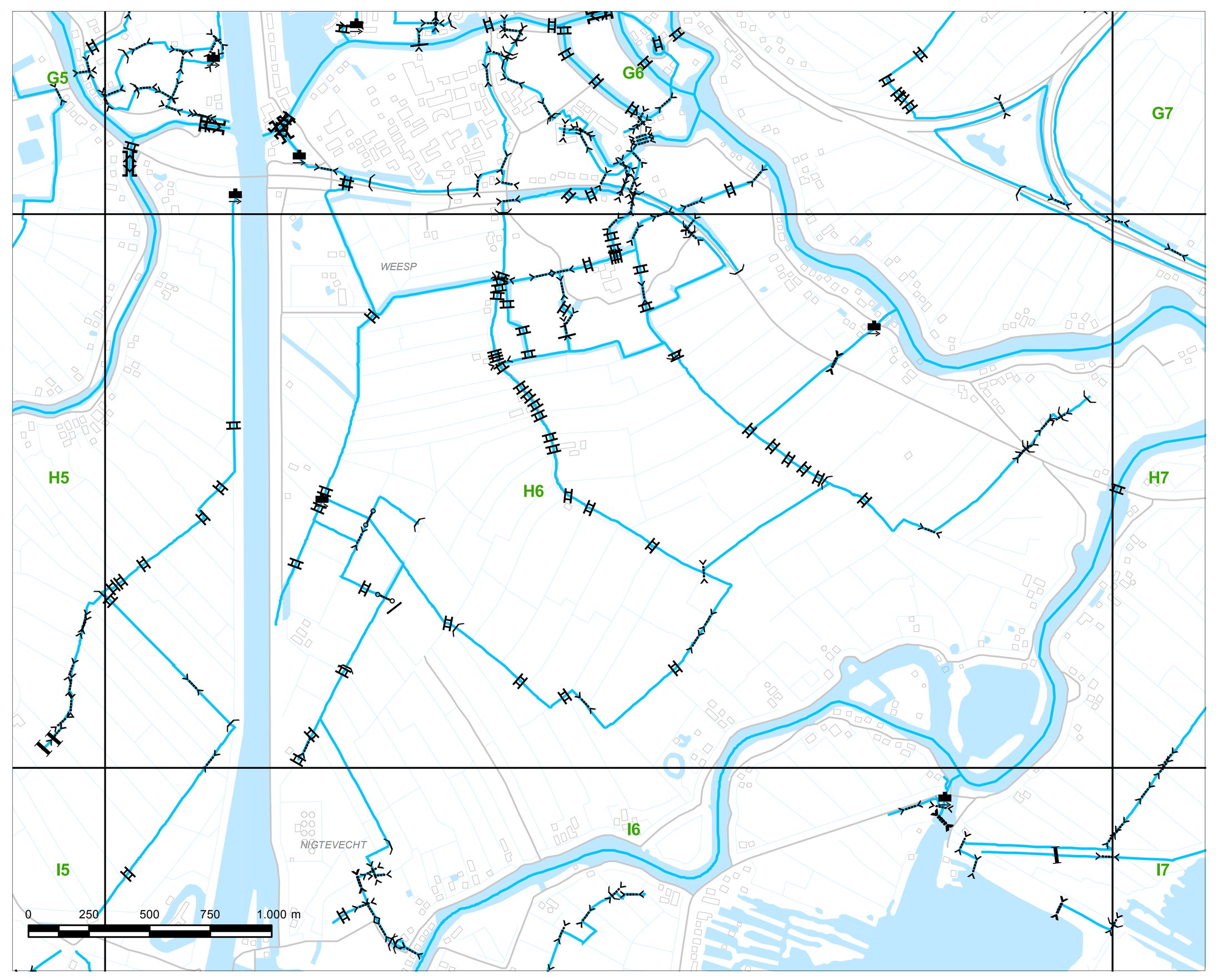

LEGGERKAARTEN 2018
LEGGER VOOR PRIMAIRE WATEREN EN DAARIN AANWEZIGE WERKEN VAN HET WATERSCHAP AMSTEL, GOOI EN VECHT

Deellegger als bedoeld in Artikel 78, tweede lid van de Waterschapswet en als in Artikel 5.1 van de Waterwet.

Vastgesteld door het Algemeen bestuur van het Waterschap Amstel, Gooi en Vecht bij besluit Z18.00xxxxx, xx november 2018

Drs. H.J. Kelderman, secretaris-directeur
G.M. van den Top, dijkgraaf

Waterschapslegger
Op grond van artikel 78, tweede lid van de Waterschapswet stelt het algemeen bestuur van het Waterschap de legger vast waarin de onderhoudsplichtigen en onderhoudsverplichtingen worden aangewezen. In deze legger worden de onderhoudsplichtigen en onderhoudsverplichtingen in de primaire watergangen en de daarin aanwezige werken vastgelegd. Conform de verplichting van artikel 5.1 Waterwet is in de legger tevens omschreven waaraan deze primaire watergangen, zijnde waterstaatswerken, naar ligging, vorm, afmeting en constructie moeten voldoen door middel van het vastleggen van de ligging en dwarsprofielen. De uitvoerende organisatie Waternet stelt de legger op en beheert de legger.

In paragraaf 3.1 van de Keur van het Waterschap Amstel, Gooi en Vecht (hierna de Keur AGV 2017) staat beschreven wie onderhoudsplichtig is:
degenen die in de legger daartoe zijn aangewezen, tenzij anders is bepaald in een ontheffing of overeenkomst met het Waterschap. Voor zover niet in de legger of op andere wijze een onderhoudsplichtige is aangewezen gelden de aanwijzingen in de Keur.
De onderhoudsverplichtingen zijn in principe vastgelegd in paragraaf 3.1 van de Keur AGV 2017. In deze legger en bijbehorende kaarten is in afwijking van de algemene bepalingen in de Keur AGV 2017 een aantal specifieke onderhoudsverplichtingen en onderhoudsplichtigen aangewezen. Daarnaast is een afmeting bepaald voor de beschermingszone bij primaire wateren in stedelijk gebied.

Leggerbepalingen

Artikel 1 Onderhoud waterdiepte
De primaire watergangen worden onderhouden op de afmetingen zoals deze in de bijlage van de kaart zijn aangegeven. Hierbij is de waterdiepte gerelateerd aan het winterpeil zoals deze in het vigerende peilbesluit van kracht is.

Artikel 2 Werken
Schoonhouden van het doorstroomprofiel bij duikers, sifons, sluizen en bruggen in primaire watergangen doet het Waterschap, tenzij dit expliciet berust bij een andere partij.

Artikel 3 Beschermingszones
De beschermingszone in stedelijk gebied waar de oeverlijn wordt begrensd door beschoeiing/kade is 0,40 meter breed.

Artikel 4 Citeertitel
Deze legger kan worden aangehaald als: legger voor primaire wateren en daarin aanwezige werken van het Waterschap Amstel, Gooi en Vecht.

Vastgesteld door het algemeen bestuur van het Waterschap Amstel, Gooi en Vecht in de openbare vergadering van (DATUM VASTSTELLING)

LEGENDA

Wateren

- Leggervak Legger 2018
- 2130_550 Nummer leggervak

Kunstwerken

- Brug
- Coupure
- Duiker
- Vaste dam
- Gemaal
- Keerwand
- Sluis
- Syphon
- Stuw

Onderhoudsplichtigen

- Gemeente / Stadsdeel
- Natuurbeschermingsorganisatie
- Nederlandse Spoorwegen
- Plas- of Recreatieschap
- Provincie
- Rijk
- Waterschap
- Overige

Overige topografie

- Bebouwing & wegen
- Water

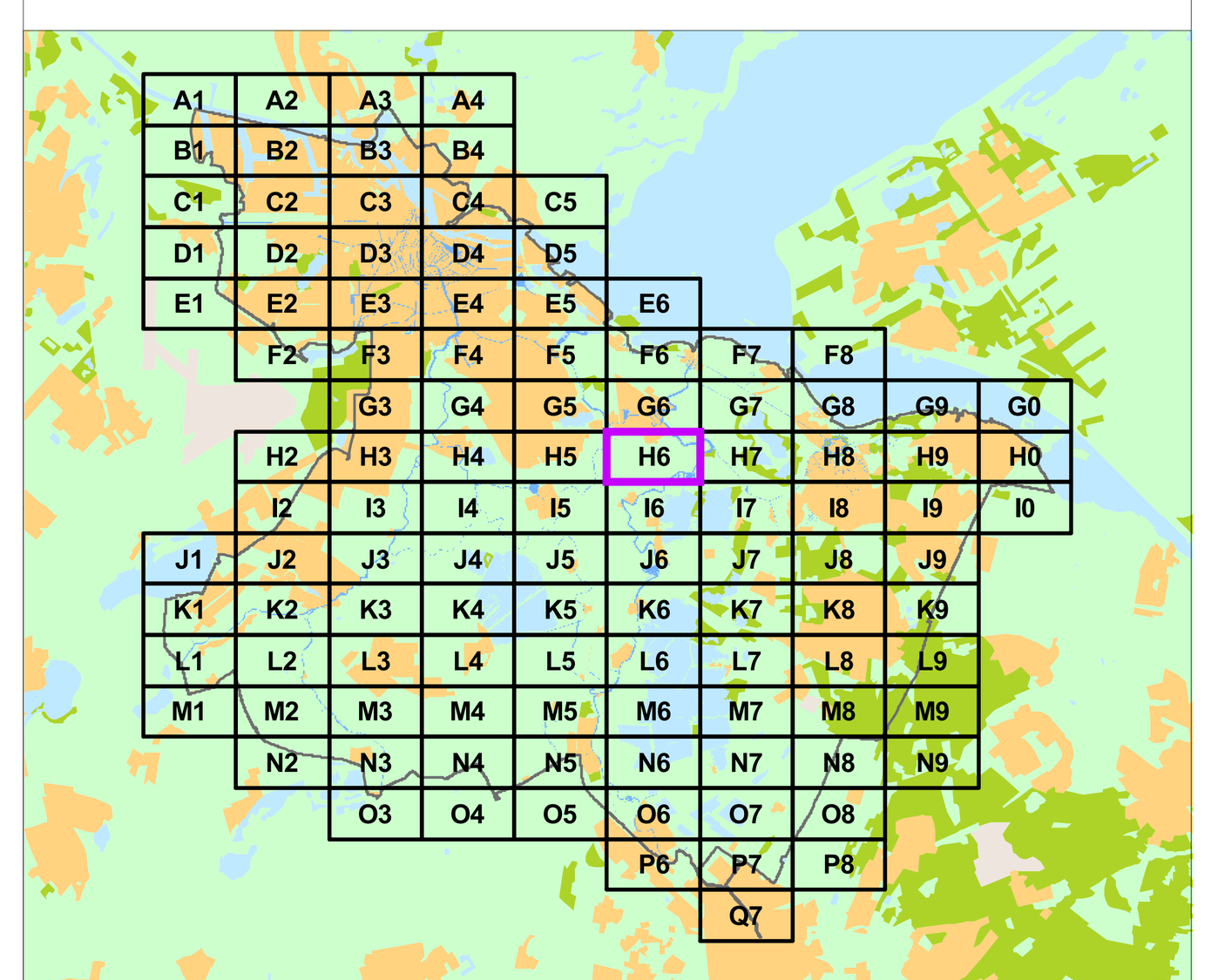

waterschap amstel gooi en vecht

Sector Watersysteem

Vastgesteld

Postbus 94370
1090 GJ Amsterdam

Kaartblad: H6

Datum: 09-11-2018	Formaat: A0	Kaartnummer: IB20180110v_45

Kaart 1

Schaal 1:5.000

0 250 500 750 1.000 m

LEGGERKAARTEN 2018
LEGGER VOOR PRIMAIRE WATEREN EN DAARIN AANWEZIGE WERKEN VAN HET WATERSCHAP AMSTEL, GOOI EN VECHT

Deellegger als bedoeld in Artikel 78, tweede lid van de Waterschapswet en als in Artikel 5.1 van de Waterwet.

Vastgesteld door het Algemeen bestuur van het Waterschap Amstel, Gooi en Vecht bij besluit Z18.0Xxxxxx, xx november 2018

Drs. H.J. Kelderman
secretaris-directeur

G.M. van den Top
dijkgraaf

Waterschapslegger

Op grond van artikel 78, tweede lid van de Waterschapswet stelt het algemeen bestuur van het Waterschap de legger vast waarin de onderhoudsplichtigen en onderhoudsverplichtingen worden aangewezen. In deze legger worden de onderhoudsplichtigen en onderhoudsverplichtingen in de primaire watergangen en de daarin aanwezige werken vastgelegd. Conform de verplichting van artikel 5.1 Waterwet is in de legger tevens omschreven waaraan deze primaire watergangen, zijnde waterstaatswerken, naar ligging, vorm, afmeting en constructie moeten voldoen door middel van het vastleggen van de ligging en dwarsprofielen. De uitvoerende organisatie Waternet stelt de legger op en beheert de legger.

In paragraaf 3.1 van de Keur van het Waterschap Amstel, Gooi en Vecht (hierna de Keur AGV 2017) staat beschreven wie onderhoudsplichtig is:
degenen die in de legger daartoe zijn aangewezen, tenzij anders is bepaald in een ontheffing of overeenkomst met het Waterschap. Voor zover niet in de legger of op andere wijze een onderhoudsplichtige is aangewezen gelden de aanwijzingen in de Keur.
De onderhoudsverplichtingen zijn in principe vastgelegd in paragraaf 3.1 van de Keur AGV 2017. In deze legger en bijbehorende kaarten is in afwijking van de algemene bepalingen in de Keur AGV 2017 een aantal specifieke onderhoudsverplichtingen en onderhoudsplichtigen aangewezen. Daarnaast is een afmeting bepaald voor de beschermingszone bij primaire wateren in stedelijk gebied.

Leggerbepalingen

Artikel 1 Onderhoud waterdiepte
De primaire watergangen worden onderhouden op de afmetingen zoals deze in de bijlage van de kaart zijn aangegeven. Hierbij is de waterdiepte gerelateerd aan het winterpeil zoals deze in het vigerende peilbesluit van kracht is.

Artikel 2 Werken
Schoonhouden van het doorstroomprofiel bij duikers, sifons, sluizen en bruggen in primaire watergangen doet het Waterschap, tenzij dit expliciet berust bij een andere partij.

Artikel 3 Beschermingszones
De beschermingszone in stedelijk gebied waar de oeverlijn wordt begrensd door beschoeiing/kade is 0,40 meter breed.

Artikel 4 Citeertitel
Deze legger kan worden aangehaald als: legger voor primaire wateren en daarin aanwezige werken van het Waterschap Amstel, Gooi en Vecht.

Vastgesteld door het algemeen bestuur van het Waterschap Amstel, Gooi en Vecht in de openbare vergadering van (DATUM VASTSTELLING)

LEGENDA

Wateren

- Leggervak Legger 2018
- 2130_550 Nummer leggervak

Kunstwerken

- Brug
- Coupure
- Duiker
- Vaste dam
- Gemaal
- Keerwand
- Sluis
- Syphon
- Stuw

Onderhoudsplichtigen

- Gemeente / Stadsdeel
- Natuurbeschermingsorganisatie
- Nederlandse Spoorwegen
- Plas- of Recreatieschap
- Provincie
- Rijk
- Waterschap
- Overige

Overige topografie

- Bebouwing & wegen
- Water

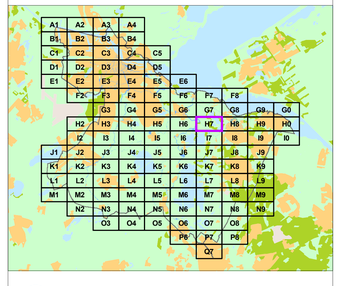

waterschap amstel gooi en vecht

Sector Watersysteem

Vastgesteld

Postbus 94370
1090 GJ Amsterdam

Kaartblad: **H7**

Datum: 09-11-2018	Formaat: A0	Kaartnummer: IB20180110v_46

ONDERHOUDSVERPLICHTINGEN & ONDERHOUDSPLICHTIGEN

Kaart 2 – drijfvuil verwijderen

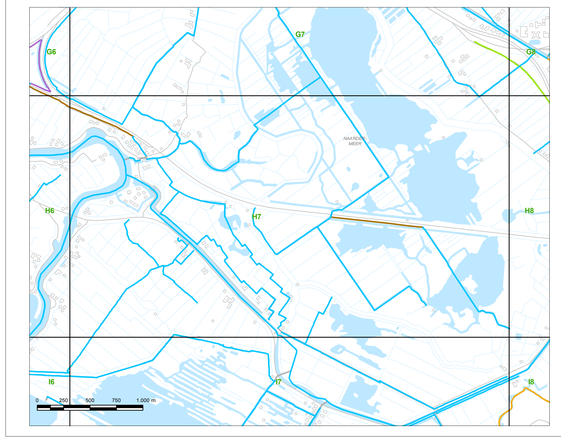

Kaart 3 – maaien

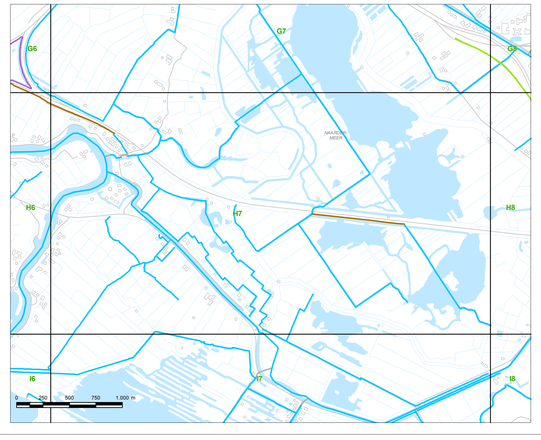

Kaart 4 – baggeren

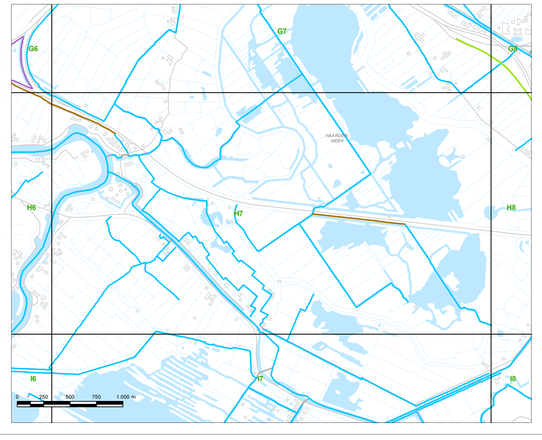

Kaart 5 – kunstwerken

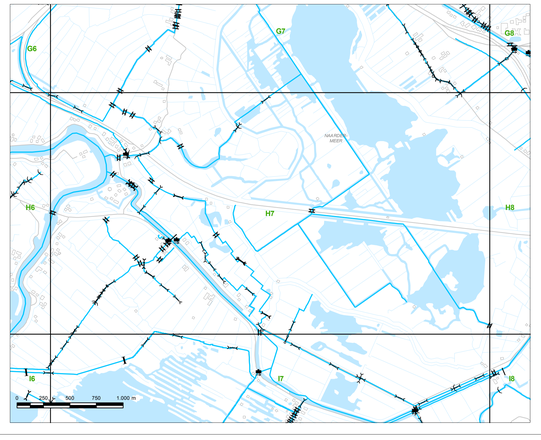

Kaart 1

Schaal 1:5.000

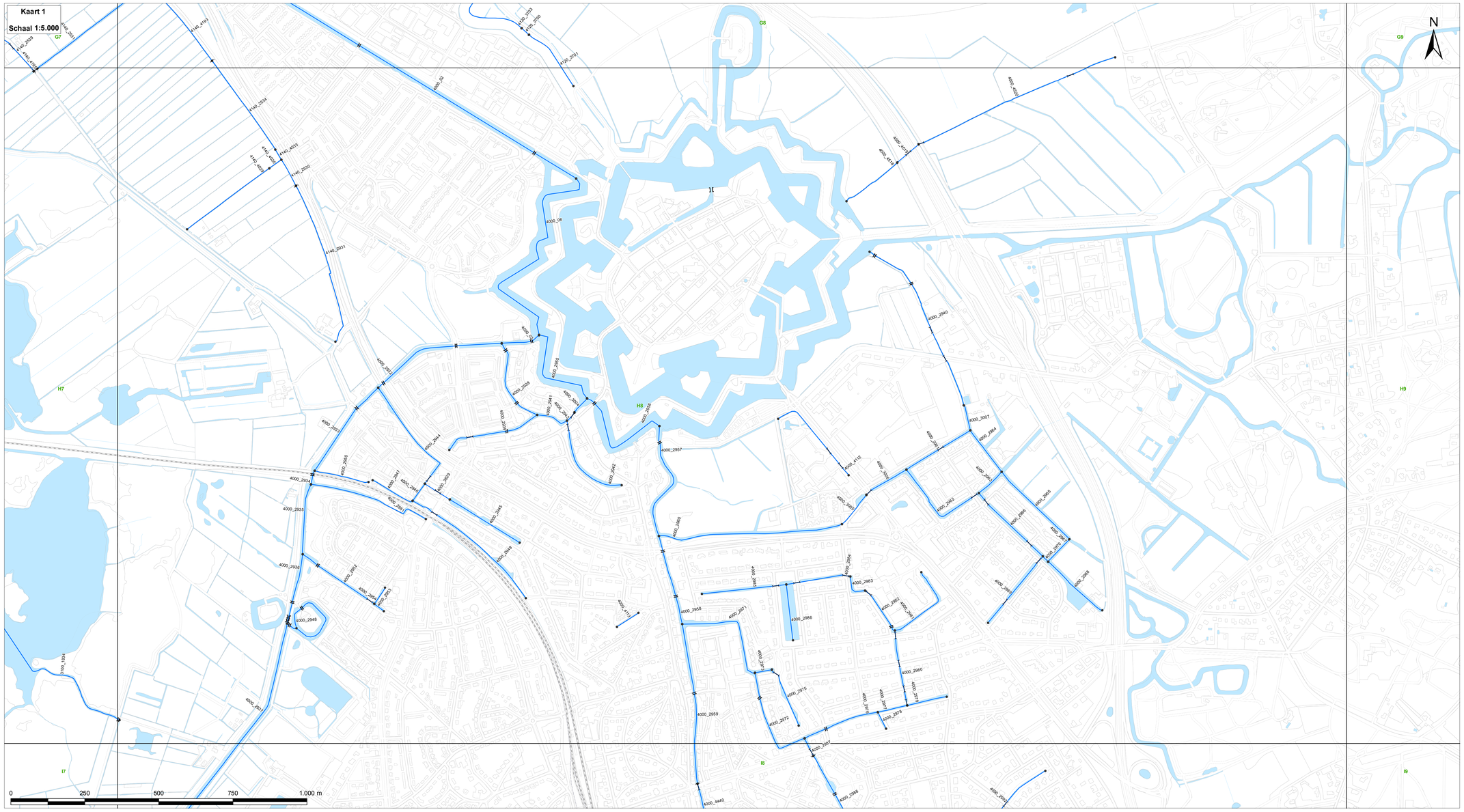

LEGGERKAARTEN 2018
LEGGER VOOR PRIMAIRE WATEREN EN DAARIN AANWEZIGE WERKEN VAN HET WATERSCHAP AMSTEL, GOOI EN VECHT

Deellegger als bedoeld in Artikel 78, tweede lid van de Waterschapswet en als in Artikel 5.1 van de Waterwet.

Vastgesteld door het Algemeen bestuur van het Waterschap Amstel, Gooi en Vecht bij besluit Z18.0Xxxxxx, xx november 2018

Drs. H.J. Kelderman — secretaris-directeur

G.M. van den Top — dijkgraaf

Waterschapslegger
Op grond van artikel 78, tweede lid van de Waterschapswet stelt het algemeen bestuur van het Waterschap de legger vast waarin de onderhoudsplichtigen en onderhoudsverplichtingen worden aangewezen. In deze legger worden de onderhoudsplichtigen en onderhoudsverplichtingen in de primaire watergangen en de daarin aanwezige werken vastgelegd. Conform de verplichting van artikel 5.1 Waterwet is in de legger tevens omschreven waaraan deze primaire watergangen, zijnde waterstaatswerken, naar ligging, vorm, afmeting en constructie moeten voldoen door middel van het vastleggen van de ligging en dwarsprofielen. De uitvoerende organisatie Waternet stelt de legger op en beheert de legger.

In paragraaf 3.1 van de Keur van het Waterschap Amstel, Gooi en Vecht (hierna de Keur AGV 2017) staat beschreven wie onderhoudsplichtig is:
degenen die in de legger daartoe zijn aangewezen, tenzij anders is bepaald in een ontheffing of overeenkomst met het Waterschap. Voor zover niet in de legger of op andere wijze een onderhoudsplichtige is aangewezen gelden de aanwijzingen in de Keur.
De onderhoudsverplichtingen zijn in principe vastgelegd in paragraaf 3.1 van de Keur AGV 2017. In deze legger en bijbehorende kaarten is in afwijking van de algemene bepalingen in de Keur AGV 2017 een aantal specifieke onderhoudsverplichtingen en onderhoudsplichtigen aangewezen. Daarnaast is een afmeting bepaald voor de beschermingszone bij primaire wateren in stedelijk gebied.

Leggerbepalingen

Artikel 1 Onderhoud waterdiepte
De primaire watergangen worden onderhouden op de afmetingen zoals deze in de bijlage van de kaart zijn aangegeven. Hierbij is de waterdiepte gerelateerd aan het winterpeil zoals deze in het vigerende peilbesluit van kracht is.

Artikel 2 Werken
Schoonhouden van het doorstroomprofiel bij duikers, sifons, sluizen en bruggen in primaire watergangen doet het Waterschap, tenzij dit expliciet berust bij een andere partij.

Artikel 3 Beschermingszones
De beschermingszone in stedelijk gebied waar de oeverlijn wordt begrensd door beschoeiing/kade is 0,40 meter breed.

Artikel 4 Citeertitel
Deze legger kan worden aangehaald als: legger voor primaire wateren en daarin aanwezige werken van het Waterschap Amstel, Gooi en Vecht.

Vastgesteld door het algemeen bestuur van het Waterschap Amstel, Gooi en Vecht in de openbare vergadering van (DATUM VASTSTELLING)

LEGENDA

Wateren

- Leggervak Legger 2018
- 2130_550 Nummer leggervak

Kunstwerken

- Brug
- Coupure
- Duiker
- Vaste dam
- Gemaal
- Keerwand
- Sluis
- Syphon
- Stuw

Onderhoudsplichtigen

- Gemeente / Stadsdeel
- Natuurbeschermingsorganisatie
- Nederlandse Spoorwegen
- Plas- of Recreatieschap
- Provincie
- Rijk
- Waterschap
- Overige

Overige topografie

- Bebouwing & wegen
- Water

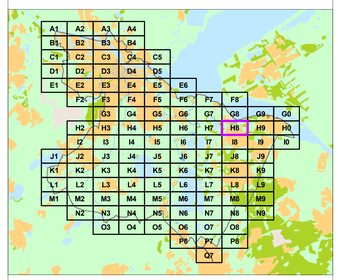

waterschap amstel gooi en vecht

Sector Watersysteem

Vastgesteld

Postbus 94370
1090 GJ Amsterdam

Kaartblad: H8

Datum: 09-11-2018	Formaat: A0	Kaartnummer: IB20180110v_47

ONDERHOUDSVERPLICHTINGEN & ONDERHOUDSPLICHTIGEN

Kaart 2 – drijfvuil verwijderen

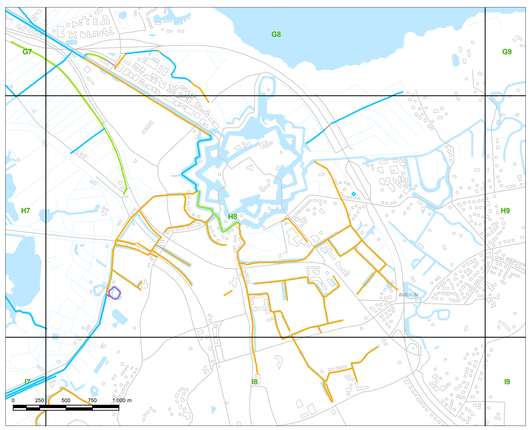

Kaart 3 – maaien

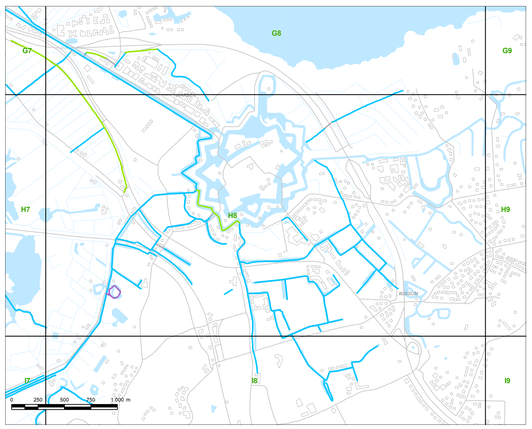

Kaart 4 – baggeren

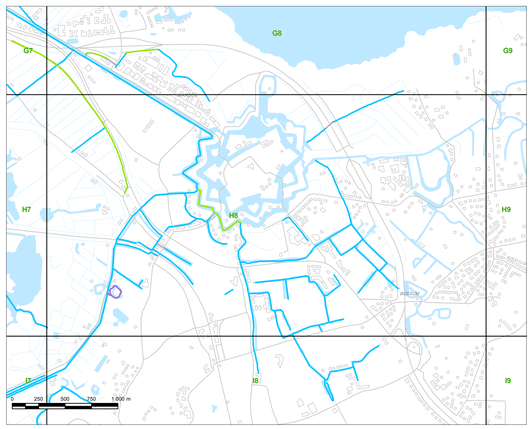

Kaart 5 – kunstwerken

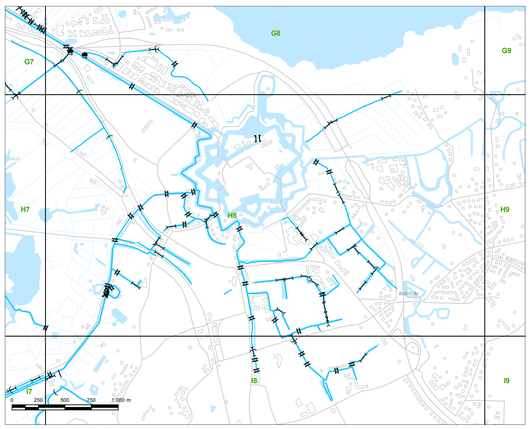

Kaart 1

Schaal 1:5.000

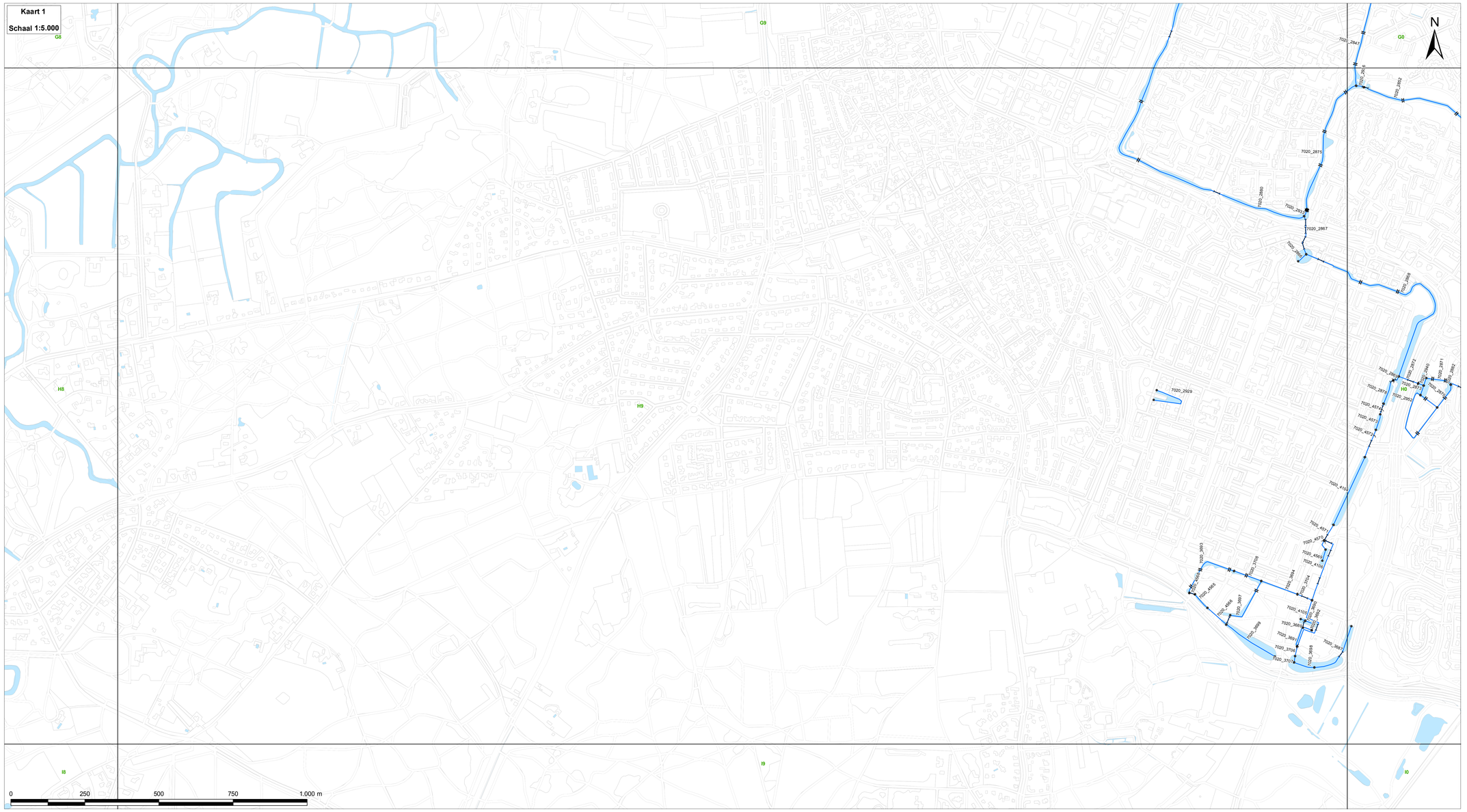

ONDERHOUDSVERPLICHTINGEN & ONDERHOUDSPLICHTIGEN

Kaart 2 – drijfvuil verwijderen

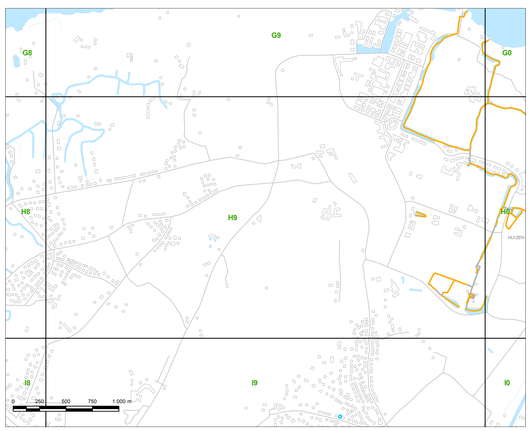

Kaart 3 – maaien

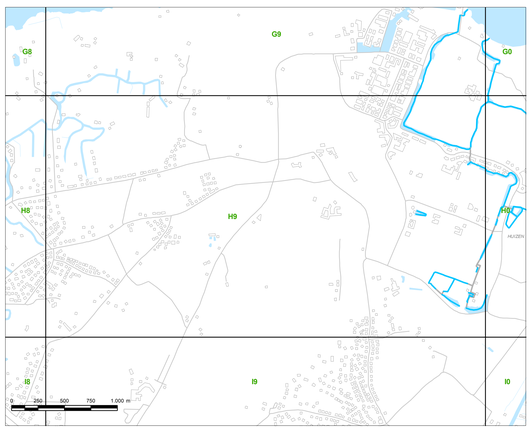

Kaart 4 – baggeren

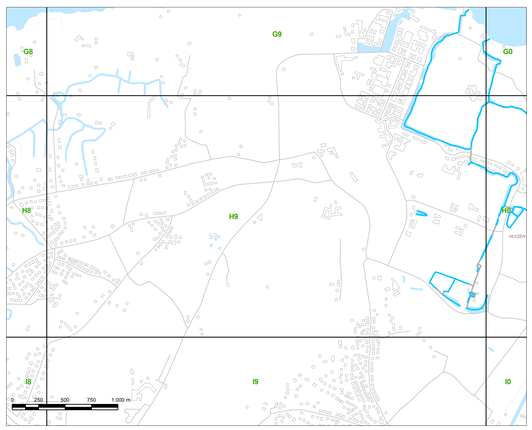

Kaart 5 – kunstwerken

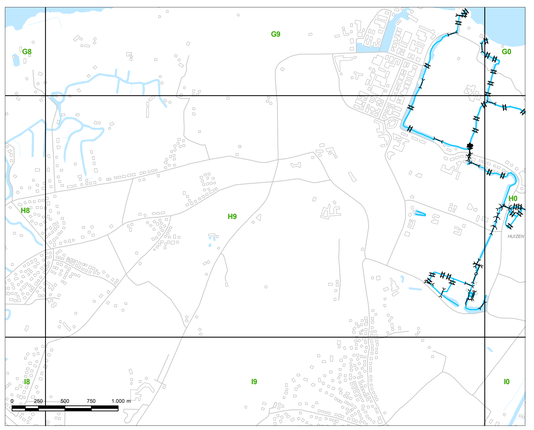

LEGGERKAARTEN 2018
LEGGER VOOR PRIMAIRE WATEREN EN DAARIN AANWEZIGE WERKEN VAN HET WATERSCHAP AMSTEL, GOOI EN VECHT

Deellegger als bedoeld in Artikel 78, tweede lid van de Waterschapswet en als in Artikel 5.1 van de Waterwet.

Vastgesteld door het Algemeen bestuur van het Waterschap Amstel, Gooi en Vecht bij besluit Z18.0Xxxxx, xx november 2018

Drs. H.J. Kelderman — secretaris-directeur
G.M. van den Top — dijkgraaf

Waterschapslegger
Op grond van artikel 78, tweede lid van de Waterschapswet stelt het algemeen bestuur van het Waterschap de legger vast waarin de onderhoudsplichtigen en onderhoudsverplichtingen worden aangewezen. In deze legger worden de onderhoudsplichtigen en onderhoudsverplichtingen in de primaire watergangen en de daarin aanwezige werken vastgelegd. Conform de verplichting van artikel 5.1 Waterwet is in de legger tevens omschreven waaraan deze primaire watergangen, zijnde waterstaatswerken, naar ligging, vorm, afmeting en constructie moeten voldoen door middel van het vastleggen van de ligging en dwarsprofielen. De uitvoerende organisatie Waternet stelt de legger op en beheert de legger.

In paragraaf 3.1 van de Keur van het Waterschap Amstel, Gooi en Vecht (hierna de Keur AGV 2017) staat beschreven wie onderhoudsplichtig is:
degenen die in de legger daartoe zijn aangewezen, tenzij anders is bepaald in een ontheffing of overeenkomst met het Waterschap. Voor zover niet in de legger of op andere wijze een onderhoudsplichtige is aangewezen gelden de aanwijzingen in de Keur.
De onderhoudsverplichtingen zijn in principe vastgelegd in paragraaf 3.1 van de Keur AGV 2017. In deze legger en bijbehorende kaarten is in afwijking van de algemene bepalingen in de Keur AGV 2017 een aantal specifieke onderhoudsverplichtingen en onderhoudsplichtigen aangewezen. Daarnaast is een afmeting bepaald voor de beschermingszone bij primaire wateren in stedelijk gebied.

Leggerbepalingen

Artikel 1 Onderhoud waterdiepte
De primaire watergangen worden onderhouden op de afmetingen zoals deze in de bijlage van de kaart zijn aangegeven. Hierbij is de waterdiepte gerelateerd aan het winterpeil zoals deze in het vigerende peilbesluit van kracht is.

Artikel 2 Werken
Schoonhouden van het doorstroomprofiel bij duikers, sifons, sluizen en bruggen in primaire watergangen doet het Waterschap, tenzij dit expliciet berust bij een andere partij.

Artikel 3 Beschermingszones
De beschermingszone in stedelijk gebied waar de oeverlijn wordt begrensd door beschoeiing/kade is 0,40 meter breed.

Artikel 4 Citeertitel
Deze legger kan worden aangehaald als: legger voor primaire wateren en daarin aanwezige werken van het Waterschap Amstel, Gooi en Vecht.

Vastgesteld door het algemeen bestuur van het Waterschap Amstel, Gooi en Vecht in de openbare vergadering van (DATUM VASTSTELLING)

LEGENDA

Wateren

- Leggervak Legger 2018
- 2130_550 Nummer leggervak

Kunstwerken

- Brug
- Coupure
- Duiker
- Vaste dam
- Gemaal
- Keerwand
- Sluis
- Syphon
- Stuw

Onderhoudsplichtigen

- Gemeente / Stadsdeel
- Natuurbeschermingsorganisatie
- Nederlandse Spoorwegen
- Plas- of Recreatieschap
- Provincie
- Rijk
- Waterschap
- Overige

Overige topografie

- Bebouwing & wegen
- Water

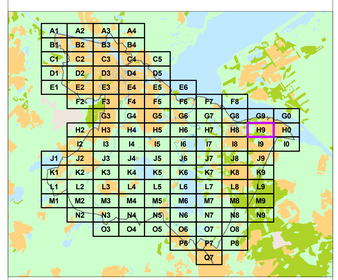

waterschap amstel gooi en vecht

Sector Watersysteem

Vastgesteld

Postbus 94370
1090 GJ Amsterdam

Kaartblad: **H9**

Datum: 09-11-2018	Formaat: A0	Kaartnummer: IB20180110v_48

Kaart 1

Schaal 1:5.000

ONDERHOUDSVERPLICHTINGEN & ONDERHOUDSPLICHTIGEN

Kaart 2 – drijfvuil verwijderen

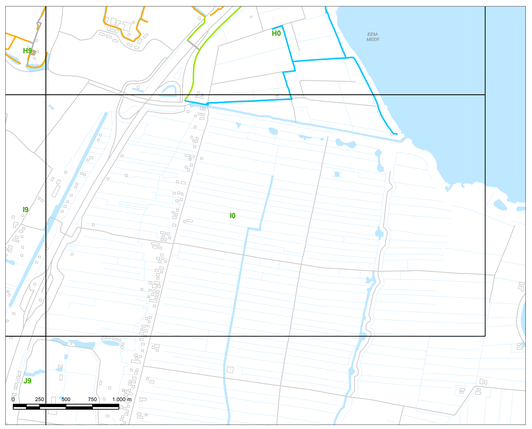

Kaart 3 – maaien

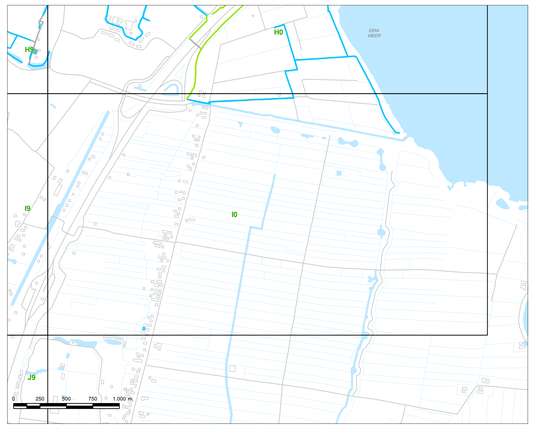

Kaart 4 – baggeren

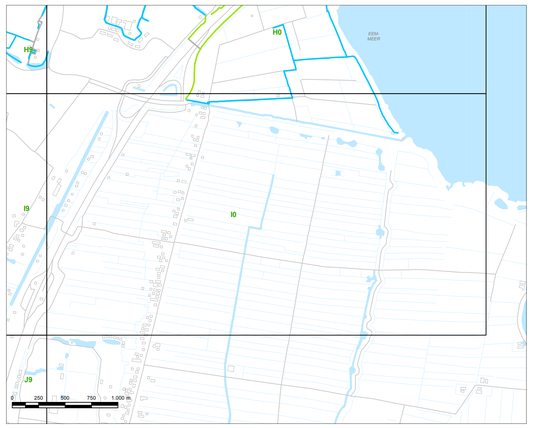

Kaart 5 – kunstwerken

LEGGERKAARTEN 2018
LEGGER VOOR PRIMAIRE WATEREN EN DAARIN AANWEZIGE WERKEN VAN HET WATERSCHAP AMSTEL, GOOI EN VECHT

Deellegger als bedoeld in Artikel 78, tweede lid van de Waterschapswet en als in Artikel 5.1 van de Waterwet.

Vastgesteld door het Algemeen bestuur van het Waterschap Amstel, Gooi en Vecht bij besluit Z18.0Xxxxx, xx november 2018

Drs. H.J. Kelderman
secretaris-directeur

G.M. van den Top
dijkgraaf

Waterschapslegger
Op grond van artikel 78, tweede lid van de Waterschapswet stelt het algemeen bestuur van het Waterschap de legger vast waarin de onderhoudsplichtigen en onderhoudsverplichtingen worden aangewezen. In deze legger worden de onderhoudsplichtigen en onderhoudsverplichtingen in de primaire watergangen en de daarin aanwezige werken vastgelegd. Conform de verplichting van artikel 5.1 Waterwet is in de legger tevens omschreven waaraan deze primaire watergangen, zijnde waterstaatswerken, naar ligging, vorm, afmeting en constructie moeten voldoen door middel van het vastleggen van de ligging en dwarsprofielen. De uitvoerende organisatie Waternet stelt de legger op en beheert de legger.

In paragraaf 3.1 van de Keur van het Waterschap Amstel, Gooi en Vecht (hierna de Keur AGV 2017) staat beschreven wie onderhoudsplichtig is:
degenen die in de legger daartoe zijn aangewezen, tenzij anders is bepaald in een ontheffing of overeenkomst met het Waterschap. Voor zover niet in de legger of op andere wijze een onderhoudsplichtige is aangewezen gelden de aanwijzingen in de Keur.
De onderhoudsverplichtingen zijn in principe vastgelegd in paragraaf 3.1 van de Keur AGV 2017. In deze legger en bijbehorende kaarten is in afwijking van de algemene bepalingen in de Keur AGV 2017 een aantal specifieke onderhoudsverplichtingen en onderhoudsplichtigen aangewezen. Daarnaast is een afmeting bepaald voor de beschermingszone bij primaire wateren in stedelijk gebied.

Leggerbepalingen

Artikel 1 Onderhoud waterdiepte
De primaire watergangen worden onderhouden op de afmetingen zoals deze in de bijlage van de kaart zijn aangegeven. Hierbij is de waterdiepte gerelateerd aan het winterpeil zoals deze in het vigerende peilbesluit van kracht is.

Artikel 2 Werken
Schoonhouden van het doorstroomprofiel bij duikers, sifons, sluizen en bruggen in primaire watergangen doet het Waterschap, tenzij dit expliciet berust bij een andere partij.

Artikel 3 Beschermingszones
De beschermingszone in stedelijk gebied waar de oeverlijn wordt begrensd door beschoeiing/kade is 0,40 meter breed.

Artikel 4 Citeertitel
Deze legger kan worden aangehaald als: legger voor primaire wateren en daarin aanwezige werken van het Waterschap Amstel, Gooi en Vecht.

Vastgesteld door het algemeen bestuur van het Waterschap Amstel, Gooi en Vecht in de openbare vergadering van (DATUM VASTSTELLING)

LEGENDA

Wateren

- Leggervak Legger 2018
- 2130_550 Nummer leggervak

Kunstwerken

- Brug
- Coupure
- Duiker
- Vaste dam
- Gemaal
- Keerwand
- Sluis
- Syphon
- Stuw

Onderhoudsplichtigen

- Gemeente / Stadsdeel
- Natuurbeschermingsorganisatie
- Nederlandse Spoorwegen
- Plas- of Recreatieschap
- Provincie
- Rijk
- Waterschap
- Overige

Overige topografie

- Bebouwing & wegen
- Water

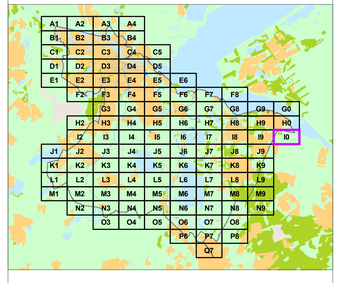

waterschap amstel gooi en vecht

Sector Watersysteem

Vastgesteld

Postbus 94370
1090 GJ Amsterdam

Kaartblad: I0

Datum: 09-11-2018	Formaat: A0	Kaartnummer: IB20180110v_49

Kaart 1

Schaal 1:5.000

LEGGERKAARTEN 2018
LEGGER VOOR PRIMAIRE WATEREN EN DAARIN AANWEZIGE WERKEN VAN HET WATERSCHAP AMSTEL, GOOI EN VECHT

Deellegger als bedoeld in Artikel 78, tweede lid van de Waterschapswet en als in Artikel 5.1 van de Waterwet.

Vastgesteld door het Algemeen bestuur van het Waterschap Amstel, Gooi en Vecht bij besluit Z18.0Xxxxxx, xx november 2018

Drs. H.J. Kelderman
secretaris-directeur

G.M. van den Top
dijkgraaf

Waterschapslegger
Op grond van artikel 78, tweede lid van de Waterschapswet stelt het algemeen bestuur van het Waterschap de legger vast waarin de onderhoudsplichtigen en onderhoudsverplichtingen worden aangewezen. In deze legger worden de onderhoudsplichtigen en onderhoudsverplichtingen in de primaire watergangen en de daarin aanwezige werken vastgelegd. Conform de verplichting van artikel 5.1 Waterwet is in de legger tevens omschreven waaraan deze primaire watergangen, zijnde waterstaatswerken, naar ligging, vorm, afmeting en constructie moeten voldoen door middel van het vastleggen van de ligging en dwarsprofielen. De uitvoerende organisatie Waternet stelt de legger op en beheert de legger.

In paragraaf 3.1 van de Keur van het Waterschap Amstel, Gooi en Vecht (hierna de Keur AGV 2017) staat beschreven wie onderhoudsplichtig is:
degenen die in de legger daartoe zijn aangewezen, tenzij anders is bepaald in een ontheffing of overeenkomst met het Waterschap. Voor zover niet in de legger of op andere wijze een onderhoudsplichtige is aangewezen gelden de aanwijzingen in de Keur.
De onderhoudsverplichtingen zijn in principe vastgelegd in paragraaf 3.1 van de Keur AGV 2017. In deze legger en bijbehorende kaarten is in afwijking van de algemene bepalingen in de Keur AGV 2017 een aantal specifieke onderhoudsverplichtingen en onderhoudsplichtigen aangewezen. Daarnaast is een afmeting bepaald voor de beschermingszone bij primaire wateren in stedelijk gebied.

Leggerbepalingen

Artikel 1 Onderhoud waterdiepte
De primaire watergangen worden onderhouden op de afmetingen zoals deze in de bijlage van de kaart zijn aangegeven. Hierbij is de waterdiepte gerelateerd aan het winterpeil zoals deze in het vigerende peilbesluit van kracht is.

Artikel 2 Werken
Schoonhouden van het doorstroomprofiel bij duikers, sifons, sluizen en bruggen in primaire watergangen doet het Waterschap, tenzij dit expliciet berust bij een andere partij.

Artikel 3 Beschermingszones
De beschermingszone in stedelijk gebied waar de oeverlijn wordt begrensd door beschoeiing/kade is 0,40 meter breed.

Artikel 4 Citeertitel
Deze legger kan worden aangehaald als: legger voor primaire wateren en daarin aanwezige werken van het Waterschap Amstel, Gooi en Vecht.

Vastgesteld door het algemeen bestuur van het Waterschap Amstel, Gooi en Vecht in de openbare vergadering van (DATUM VASTSTELLING)

LEGENDA

Wateren

- Leggervak Legger 2018
- 2130_550 Nummer leggervak

Kunstwerken

- Brug
- Coupure
- Duiker
- Vaste dam
- Gemaal
- Keerwand
- Sluis
- Syphon
- Stuw

Onderhoudsplichtigen

- Gemeente / Stadsdeel
- Natuurbeschermingsorganisatie
- Nederlandse Spoorwegen
- Plas- of Recreatieschap
- Provincie
- Rijk
- Waterschap
- Overige

Overige topografie

- Bebouwing & wegen
- Water

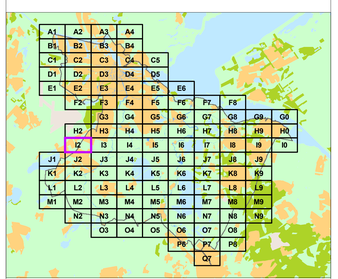

waterschap amstel gooi en vecht

Sector Watersysteem

Vastgesteld

Postbus 94370
1090 GJ Amsterdam

Kaartblad: I2

Datum: 09-11-2018	Formaat: A0	Kaartnummer: IB20180110v_50

ONDERHOUDSVERPLICHTINGEN & ONDERHOUDSPLICHTIGEN

Kaart 2 – drijfvuil verwijderen

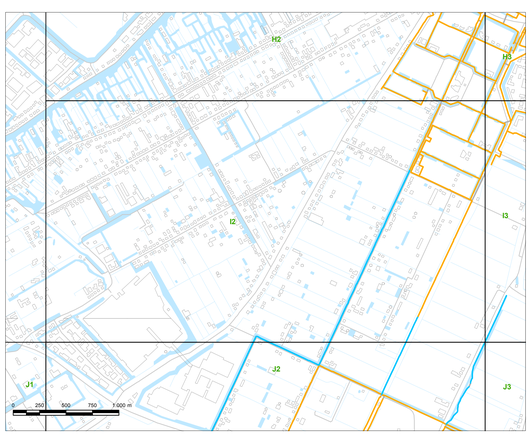

Kaart 3 – maaien

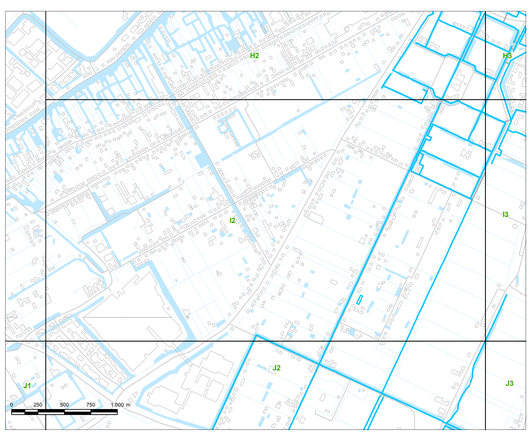

Kaart 4 – baggeren

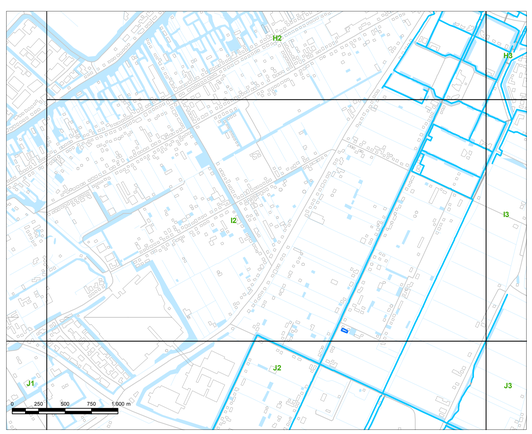

Kaart 5 – kunstwerken

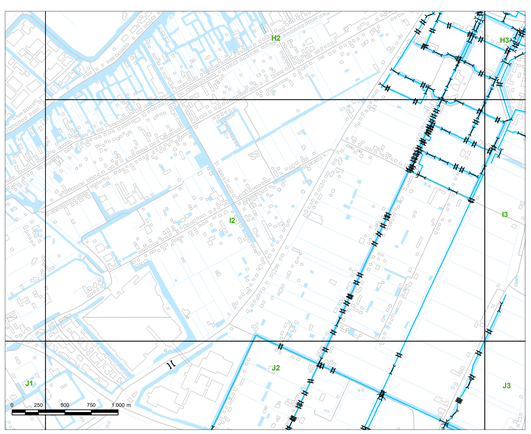

Kaart 1

Schaal 1:5.000

0 250 500 750 1.000 m

LEGGERKAARTEN 2018
LEGGER VOOR PRIMAIRE WATEREN EN DAARIN AANWEZIGE WERKEN VAN HET WATERSCHAP AMSTEL, GOOI EN VECHT

Deellegger als bedoeld in Artikel 78, tweede lid van de Waterschapswet en als in Artikel 5.1 van de Waterwet.

Vastgesteld door het Algemeen bestuur van het Waterschap Amstel, Gooi en Vecht bij besluit Z18.0Xxxxxx, xx november 2018

Drs. H.J. Kelderman
secretaris-directeur

G.M. van den Top
dijkgraaf

Waterschapslegger
Op grond van artikel 78, tweede lid van de Waterschapswet stelt het algemeen bestuur van het Waterschap de legger vast waarin de onderhoudsplichtigen en onderhoudsverplichtingen worden aangewezen. In deze legger worden de onderhoudsplichtigen en onderhoudsverplichtingen in de primaire watergangen en de daarin aanwezige werken vastgelegd. Conform de verplichting van artikel 5.1 Waterwet is in de legger tevens omschreven waaraan deze primaire watergangen, zijnde waterstaatswerken, naar ligging, vorm, afmeting en constructie moeten voldoen door middel van het vastleggen van de ligging en dwarsprofielen. De uitvoerende organisatie Waternet stelt de legger op en beheert de legger.

In paragraaf 3.1 van de Keur van het Waterschap Amstel, Gooi en Vecht (hierna de Keur AGV 2017) staat beschreven wie onderhoudsplichtig is:
degenen die in de legger daartoe zijn aangewezen, tenzij anders is bepaald in een ontheffing of overeenkomst met het Waterschap. Voor zover niet in de legger of op andere wijze een onderhoudsplichtige is aangewezen gelden de aanwijzingen in de Keur.
De onderhoudsverplichtingen zijn in principe vastgelegd in paragraaf 3.1 van de Keur AGV 2017. In deze legger en bijbehorende kaarten is in afwijking van de algemene bepalingen in de Keur AGV 2017 een aantal specifieke onderhoudsverplichtingen en onderhoudsplichtigen aangewezen. Daarnaast is een afmeting bepaald voor de beschermingszone bij primaire wateren in stedelijk gebied.

Leggerbepalingen

Artikel 1 Onderhoud waterdiepte
De primaire watergangen worden onderhouden op de afmetingen zoals deze in de bijlage van de kaart zijn aangegeven. Hierbij is de waterdiepte gerelateerd aan het winterpeil zoals deze in het vigerende peilbesluit van kracht is.

Artikel 2 Werken
Schoonhouden van het doorstroomprofiel bij duikers, sifons, sluizen en bruggen in primaire watergangen doet het Waterschap, tenzij dit expliciet berust bij een andere partij.

Artikel 3 Beschermingszones
De beschermingszone in stedelijk gebied waar de oeverlijn wordt begrensd door beschoeiing/kade is 0,40 meter breed.

Artikel 4 Citeertitel
Deze legger kan worden aangehaald als: legger voor primaire wateren en daarin aanwezige werken van het Waterschap Amstel, Gooi en Vecht.

Vastgesteld door het algemeen bestuur van het Waterschap Amstel, Gooi en Vecht in de openbare vergadering van (DATUM VASTSTELLING)

LEGENDA

Wateren

- Leggervak Legger 2018
- 2130_550 Nummer leggervak

Kunstwerken

- Brug
- Coupure
- Duiker
- Vaste dam
- Gemaal
- Keerwand
- Sluis
- Syphon
- Stuw

Onderhoudsplichtigen

- Gemeente / Stadsdeel
- Natuurbeschermingsorganisatie
- Nederlandse Spoorwegen
- Plas- of Recreatieschap
- Provincie
- Rijk
- Waterschap
- Overige

Overige topografie

- Bebouwing & wegen
- Water

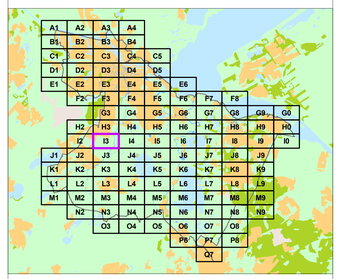

waterschap amstel gooi en vecht

Sector Watersysteem

Vastgesteld

Postbus 94370
1090 GJ Amsterdam

Kaartblad: I3

Datum: 09-11-2018	Formaat: A0	Kaartnummer: IB20180110v_51

ONDERHOUDSVERPLICHTINGEN & ONDERHOUDSPLICHTIGEN

Kaart 2 – drijfvuil verwijderen

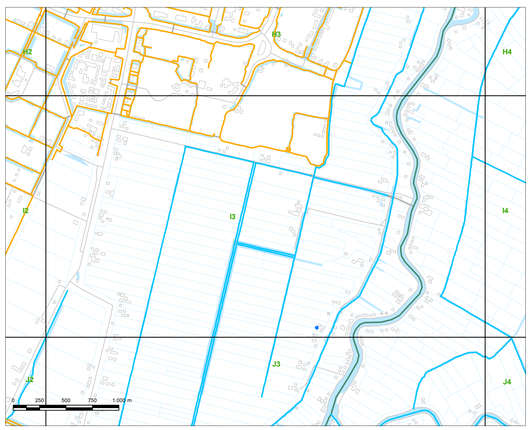

Kaart 3 – maaien

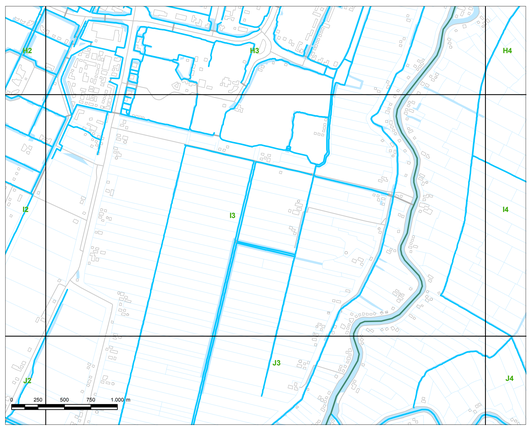

Kaart 4 – baggeren

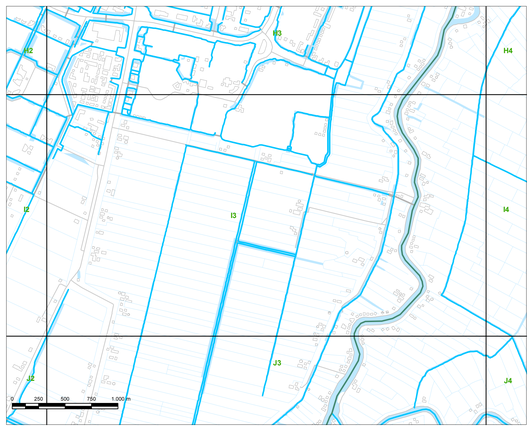

Kaart 5 – kunstwerken

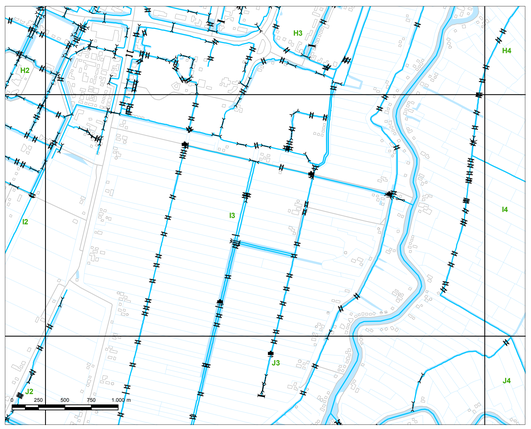

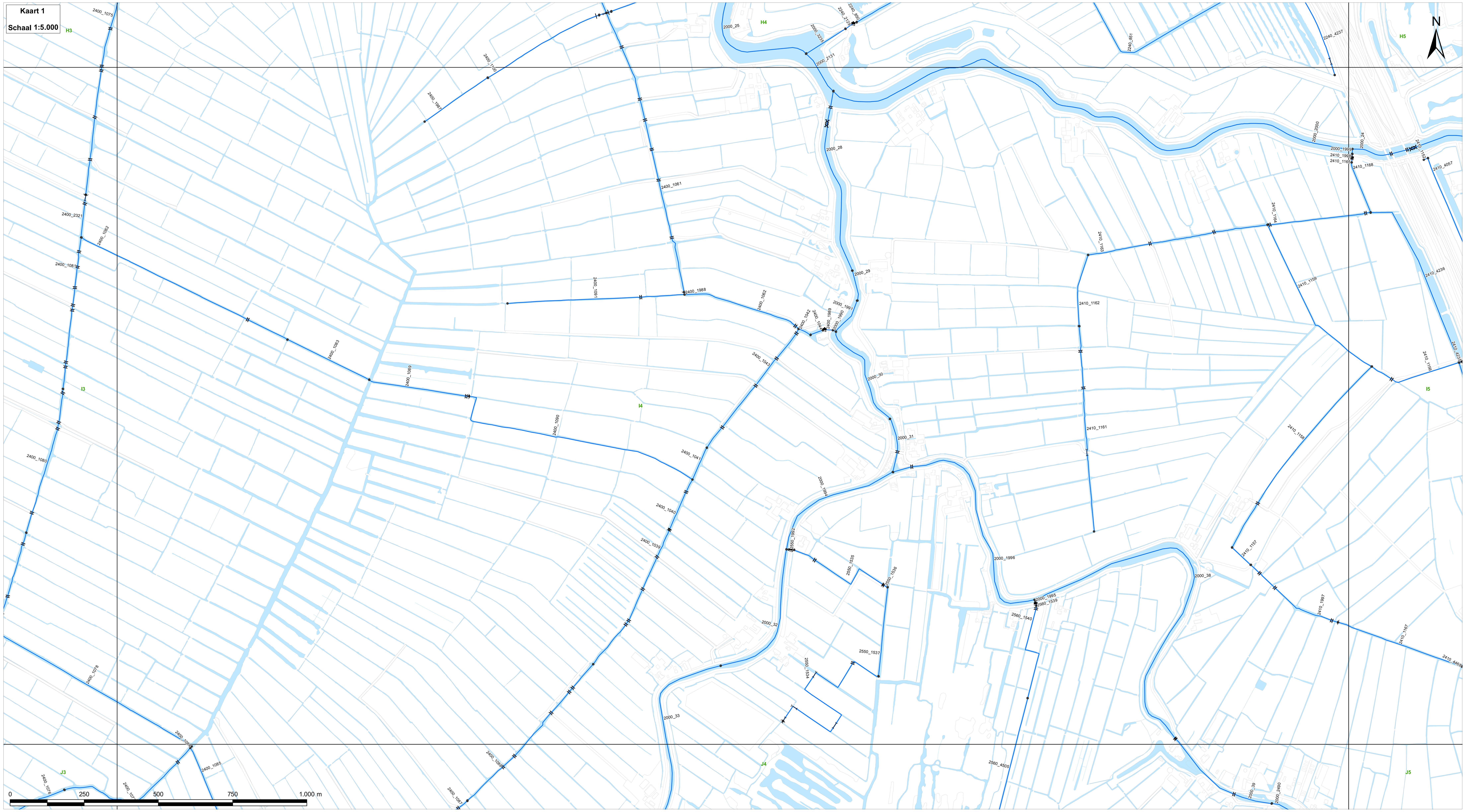

ONDERHOUDSVERPLICHTINGEN & ONDERHOUDSPLICHTIGEN

Kaart 2 – drijfvuil verwijderen

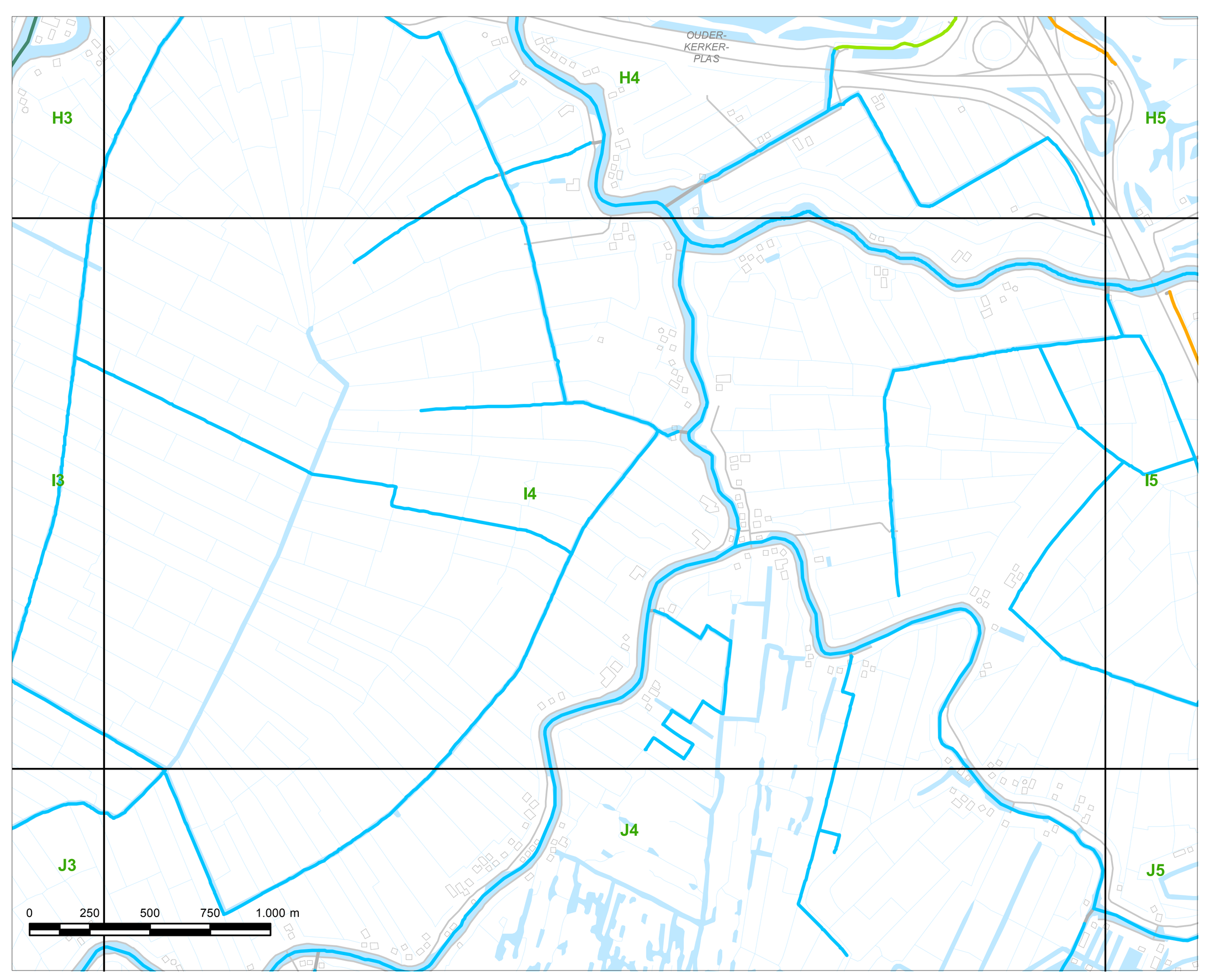

Kaart 3 – maaien

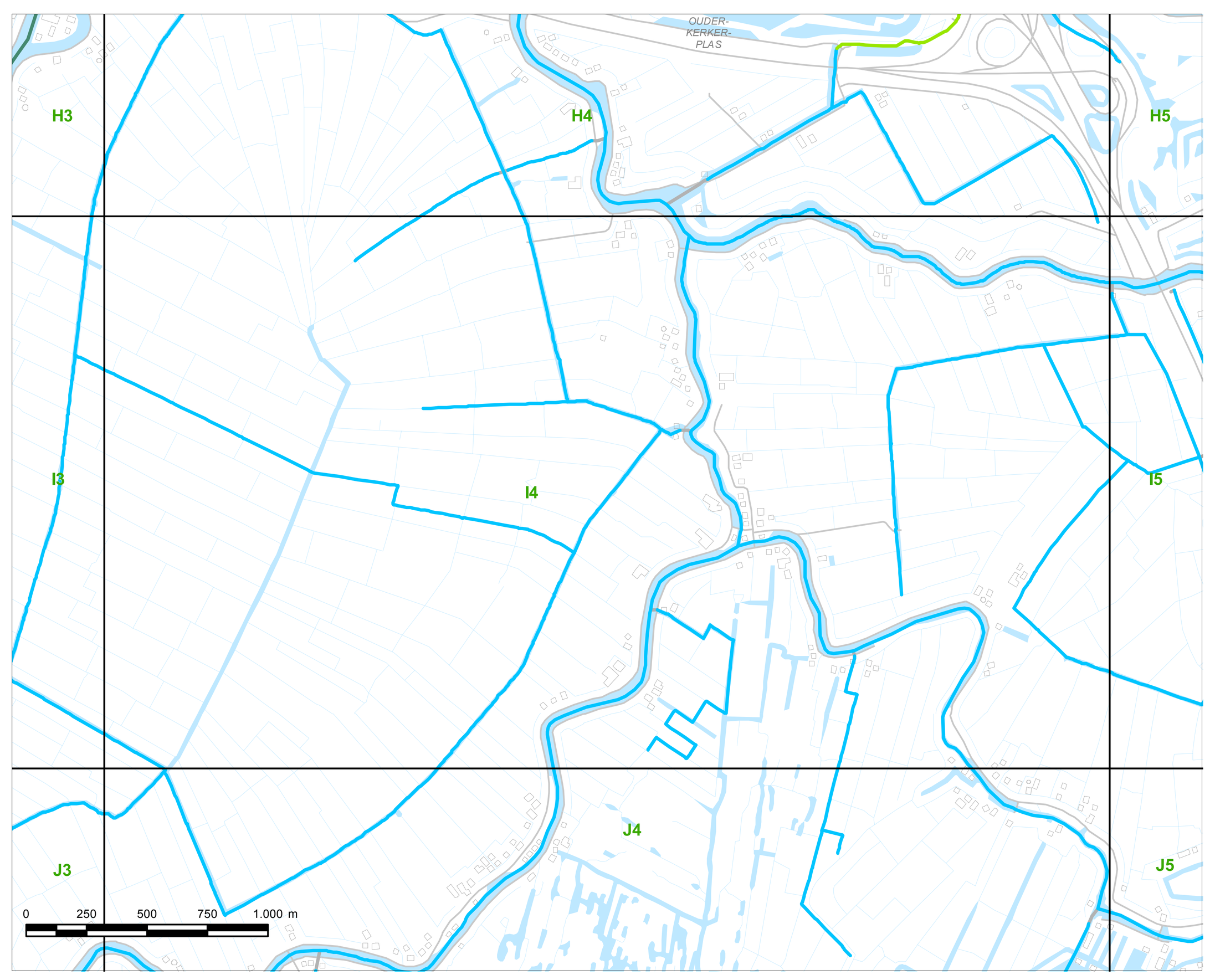

Kaart 4 – baggeren

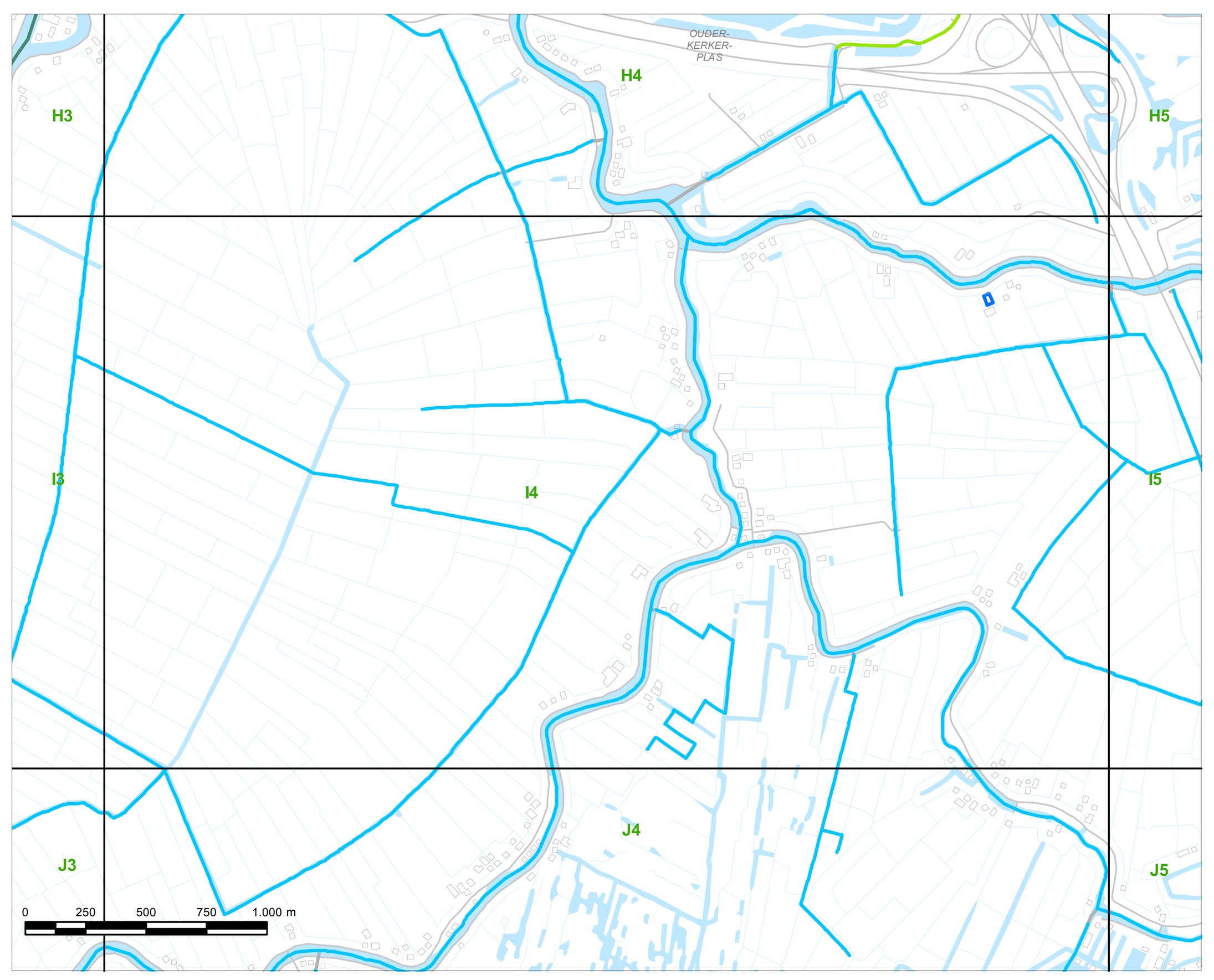

Kaart 5 – kunstwerken

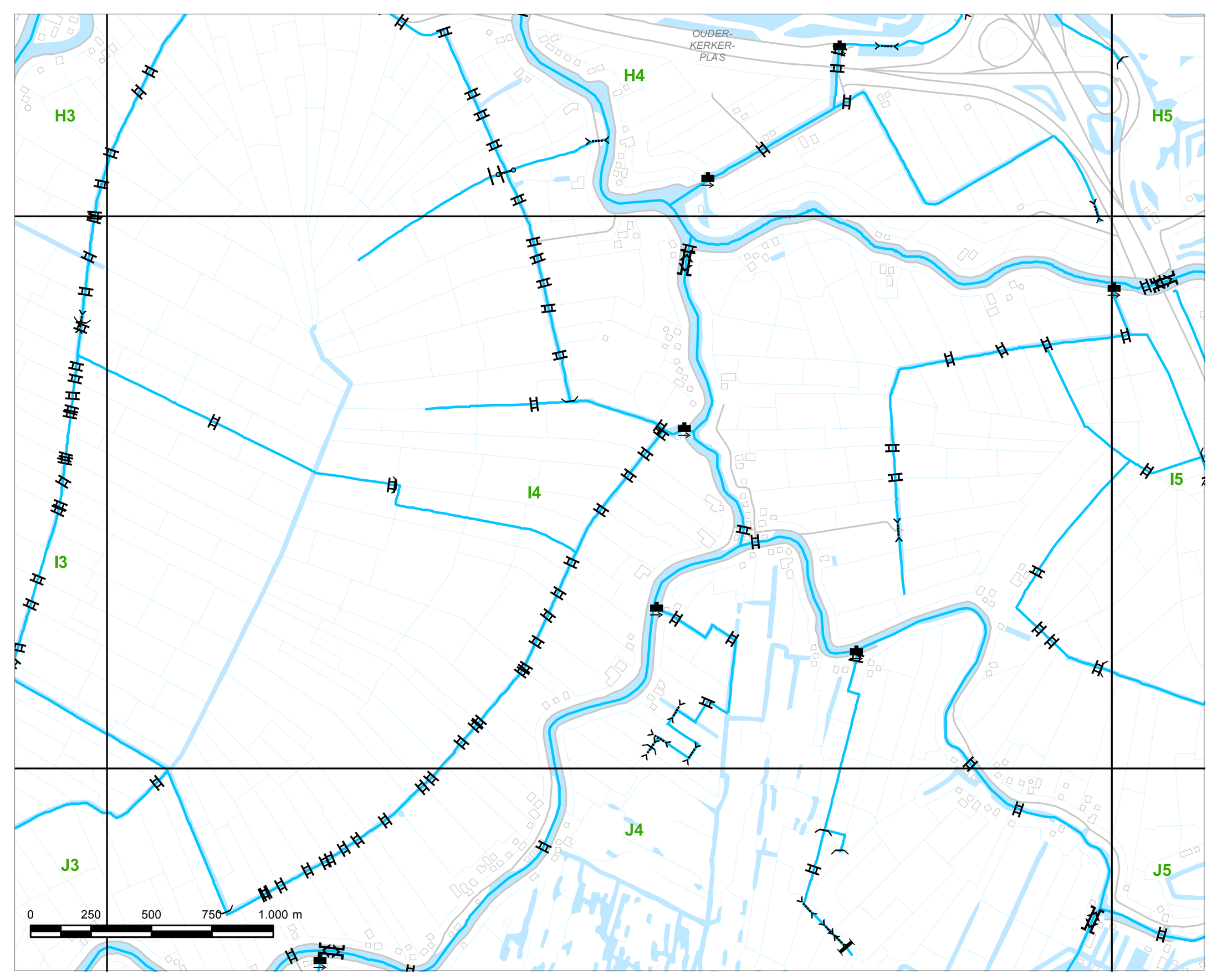

LEGGERKAARTEN 2018
LEGGER VOOR PRIMAIRE WATEREN EN DAARIN AANWEZIGE WERKEN VAN HET WATERSCHAP AMSTEL, GOOI EN VECHT

Deellegger als bedoeld in Artikel 78, tweede lid van de Waterschapswet en als in Artikel 5.1 van de Waterwet.

Vastgesteld door het Algemeen bestuur van het Waterschap Amstel, Gooi en Vecht bij besluit Z18.00xxxxx, xx november 2018

Drs. H.J. Kelderman
secretaris-directeur

G.M. van den Top
dijkgraaf

Waterschapslegger
Op grond van artikel 78, tweede lid van de Waterschapswet stelt het algemeen bestuur van het Waterschap de legger vast waarin de onderhoudsplichtigen en onderhoudsverplichtingen worden aangewezen. In deze legger worden de onderhoudsplichtigen en onderhouds-verplichtingen in de primaire watergangen en de daarin aanwezige werken vastgelegd. Conform de verplichting van artikel 5.1 Waterwet is in de legger tevens omschreven waaraan deze primaire watergangen, zijnde waterstaatswerken, naar ligging, vorm, afmeting en constructie moeten voldoen door middel van het vastleggen van de ligging en dwarsprofielen. De uitvoerende organisatie Waternet stelt de legger op en beheert de legger.

In paragraaf 3.1 van de Keur van het Waterschap Amstel, Gooi en Vecht (hierna de Keur AGV 2017) staat beschreven wie onderhoudsplichtig is:
degenen die in de legger daartoe zijn aangewezen, tenzij anders is bepaald in een ontheffing of overeenkomst met het Waterschap. Voor zover niet in de legger of op andere wijze een onderhoudsplichtige is aangewezen gelden de aanwijzingen in de Keur.
De onderhoudsverplichtingen zijn in principe vastgelegd in paragraaf 3.1 van de Keur AGV 2017. In deze legger en bijbehorende kaarten is in afwijking van de algemene bepalingen in de Keur AGV 2017 een aantal specifieke onderhoudsverplichtingen en onderhoudsplichtigen aangewezen. Daarnaast is een afmeting bepaald voor de beschermingszone bij primaire wateren in stedelijk gebied.

Leggerbepalingen

Artikel 1 Onderhoud waterdiepte
De primaire watergangen worden onderhouden op de afmetingen zoals deze in de bijlage van de kaart zijn aangegeven. Hierbij is de waterdiepte gerelateerd aan het winterpeil zoals deze in het vigerende peilbesluit van kracht is.

Artikel 2 Werken
Schoonhouden van het doorstroomprofiel bij duikers, sifons, sluizen en bruggen in primaire watergangen doet het Waterschap, tenzij dit expliciet berust bij een andere partij.

Artikel 3 Beschermingszones
De beschermingszone in stedelijk gebied waar de oeverlijn wordt begrensd door beschoeiing/kade is 0,40 meter breed.

Artikel 4 Citeertitel
Deze legger kan worden aangehaald als: legger voor primaire wateren en daarin aanwezige werken van het Waterschap Amstel, Gooi en Vecht.

Vastgesteld door het algemeen bestuur van het Waterschap Amstel, Gooi en Vecht in de openbare vergadering van (DATUM VASTSTELLING)

LEGENDA

Wateren
- Leggervak Legger 2018
- 2130_550 Nummer leggervak

Kunstwerken
- Brug
- Coupure
- Duiker
- Vaste dam
- Gemaal
- Keerwand
- Sluis
- Syphon
- Stuw

Onderhoudsplichtigen
- Gemeente / Stadsdeel
- Natuurbeschermingsorganisatie
- Nederlandse Spoorwegen
- Plas- of Recreatieschap
- Provincie
- Rijk
- Waterschap
- Overige

Overige topografie
- Bebouwing & wegen
- Water

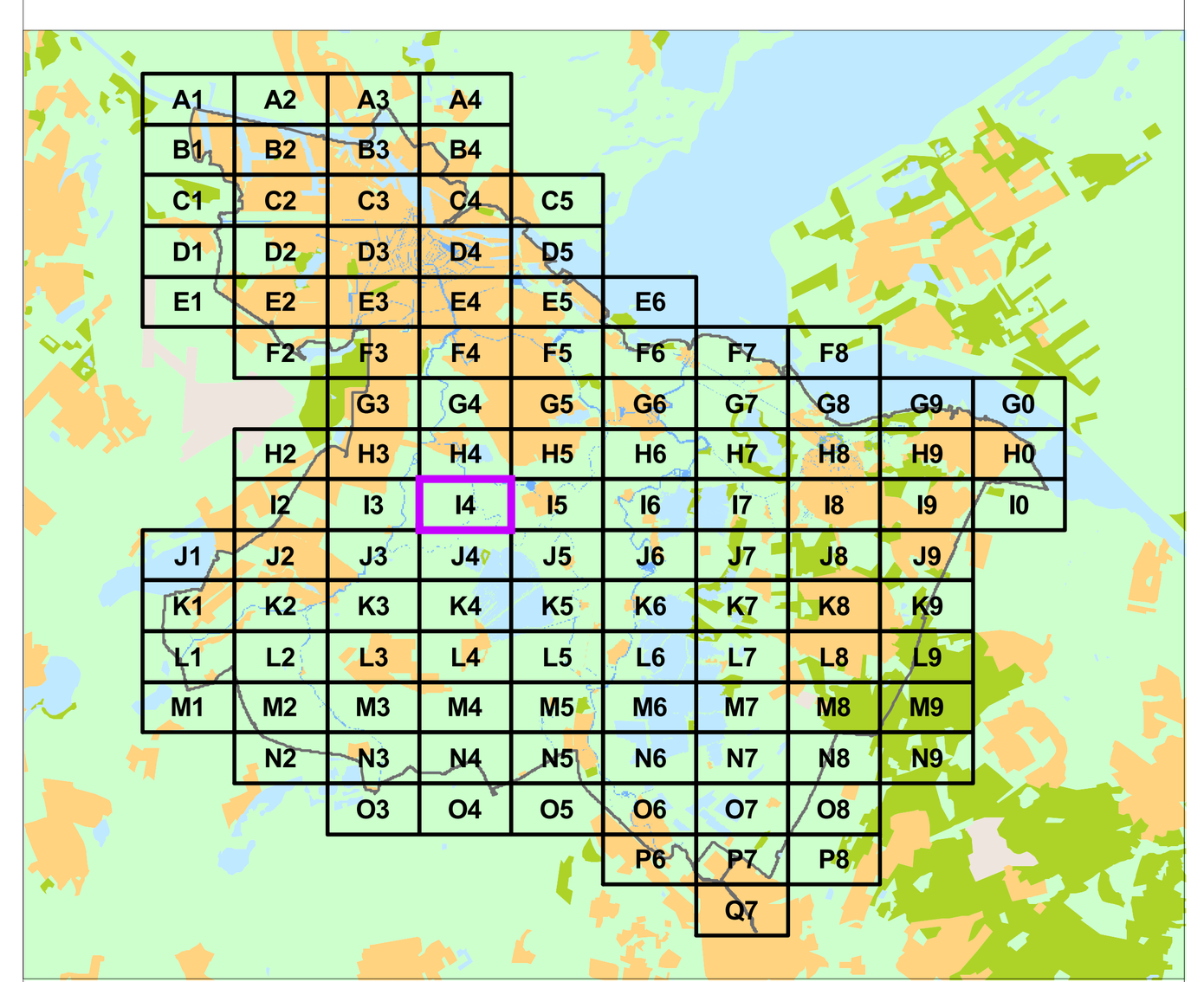

waterschap amstel gooi en vecht

Sector Watersysteem

Vastgesteld

Postbus 94370
1090 GJ Amsterdam

Kaartblad: **I4**

Datum: 09-11-2018 | Formaat: A0 | Kaartnummer: IB20180110v_ 52

Kaart 1

Schaal 1:5.000

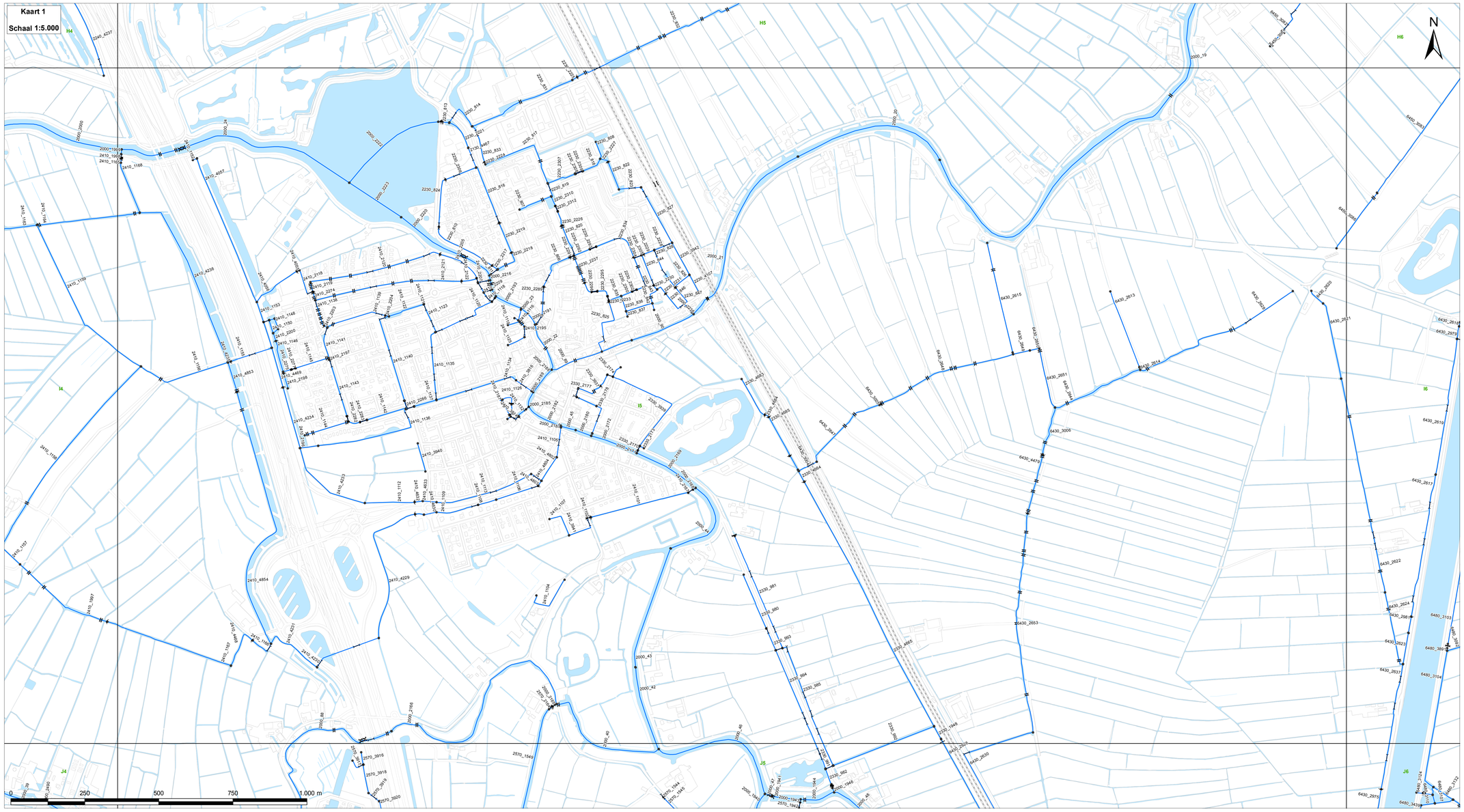

LEGGERKAARTEN 2018
LEGGER VOOR PRIMAIRE WATEREN EN DAARIN AANWEZIGE WERKEN VAN HET WATERSCHAP AMSTEL, GOOI EN VECHT

Deellegger als bedoeld in Artikel 78, tweede lid van de Waterschapswet en als in Artikel 5.1 van de Waterwet.

Vastgesteld door het Algemeen bestuur van het Waterschap Amstel, Gooi en Vecht bij besluit Z18.00xxxxx, xx november 2018

Drs. H.J. Kelderman
secretaris-directeur

G.M. van den Top
dijkgraaf

Waterschapslegger
Op grond van artikel 78, tweede lid van de Waterschapswet stelt het algemeen bestuur van het Waterschap de legger vast waarin de onderhoudsplichtigen en onderhoudsverplichtingen worden aangewezen. In deze legger worden de onderhoudsplichtigen en onderhoudsverplichtingen in de primaire watergangen en de daarin aanwezige werken vastgelegd. Conform de verplichting van artikel 5.1 Waterwet is in de legger tevens omschreven waaraan deze primaire watergangen, zijnde waterstaatswerken, naar ligging, vorm, afmeting en constructie moeten voldoen door middel van het vastleggen van de ligging en dwarsprofielen. De uitvoerende organisatie Waternet stelt de legger op en beheert de legger.

In paragraaf 3.1 van de Keur van het Waterschap Amstel, Gooi en Vecht (hierna de Keur AGV 2017) staat beschreven wie onderhoudsplichtig is:
degenen die in de legger daartoe zijn aangewezen, tenzij anders is bepaald in een ontheffing of overeenkomst met het Waterschap. Voor zover niet in de legger of op andere wijze een onderhoudsplichtige is aangewezen gelden de aanwijzingen in de Keur.
De onderhoudsverplichtingen zijn in principe vastgelegd in paragraaf 3.1 van de Keur AGV 2017. In deze legger en bijbehorende kaarten is in afwijking van de algemene bepalingen in de Keur AGV 2017 een aantal specifieke onderhoudsverplichtingen en onderhoudsplichtigen aangewezen. Daarnaast is een afmeting bepaald voor de beschermingszone bij primaire wateren in stedelijk gebied.

Leggerbepalingen

Artikel 1 Onderhoud waterdiepte
De primaire watergangen worden onderhouden op de afmetingen zoals deze in de bijlage van de kaart zijn aangegeven. Hierbij is de waterdiepte gerelateerd aan het winterpeil zoals deze in het vigerende peilbesluit van kracht is.

Artikel 2 Werken
Schoonhouden van het doorstroomprofiel bij duikers, sifons, sluizen en bruggen in primaire watergangen doet het Waterschap, tenzij dit expliciet berust bij een andere partij.

Artikel 3 Beschermingszones
De beschermingszone in stedelijk gebied waar de oeverlijn wordt begrensd door beschoeiing/kade is 0,40 meter breed.

Artikel 4 Citeertitel
Deze legger kan worden aangehaald als: legger voor primaire wateren en daarin aanwezige werken van het Waterschap Amstel, Gooi en Vecht.

Vastgesteld door het algemeen bestuur van het Waterschap Amstel, Gooi en Vecht in de openbare vergadering van (DATUM VASTSTELLING)

LEGENDA

Wateren

- Leggervak Legger 2018
- 2130_550 Nummer leggervak

Kunstwerken

- Brug
- Coupure
- Duiker
- Vaste dam
- Gemaal
- Keerwand
- Sluis
- Syphon
- Stuw

Onderhoudsplichtigen

- Gemeente / Stadsdeel
- Natuurbeschermingsorganisatie
- Nederlandse Spoorwegen
- Plas- of Recreatieschap
- Provincie
- Rijk
- Waterschap
- Overige

Overige topografie

- Bebouwing & wegen
- Water

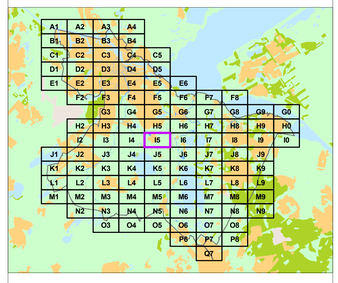

waterschap amstel gooi en vecht

Sector Watersysteem

Vastgesteld

Postbus 94370
1090 GJ Amsterdam

Kaartblad: I5

Datum: 09-11-2018	Formaat: A0	Kaartnummer: IB20180110v_53

ONDERHOUDSVERPLICHTINGEN & ONDERHOUDSPLICHTIGEN

Kaart 2 – drijfvuil verwijderen

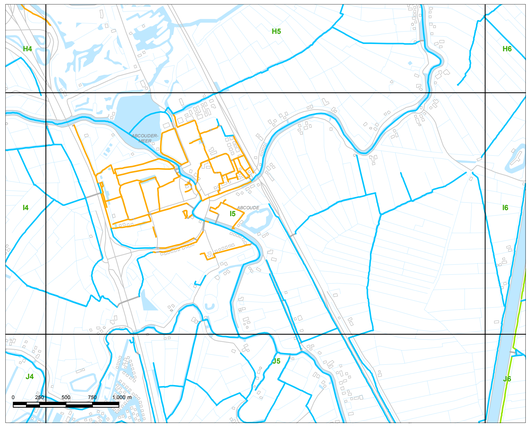

Kaart 3 – maaien

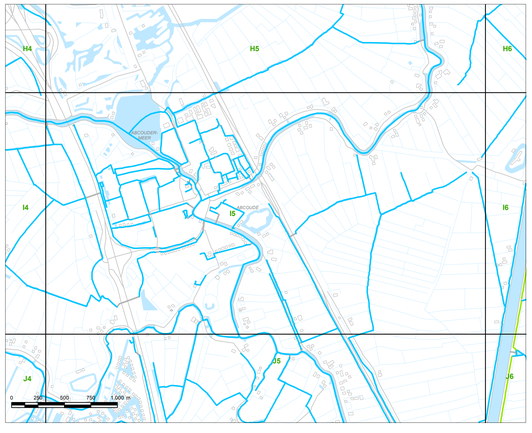

Kaart 4 – baggeren

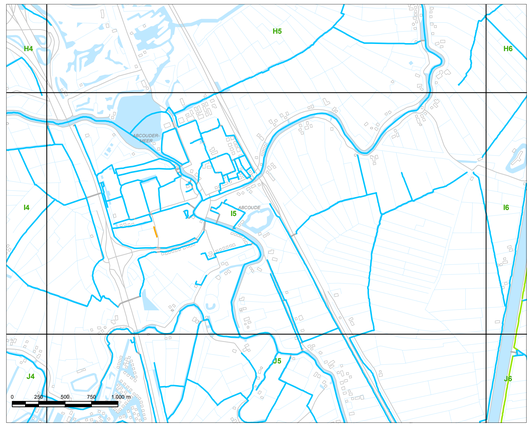

Kaart 5 – kunstwerken

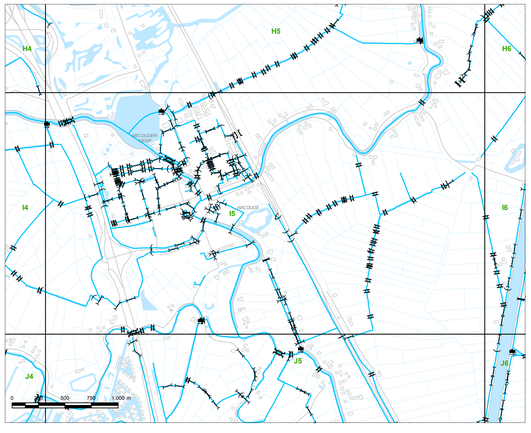

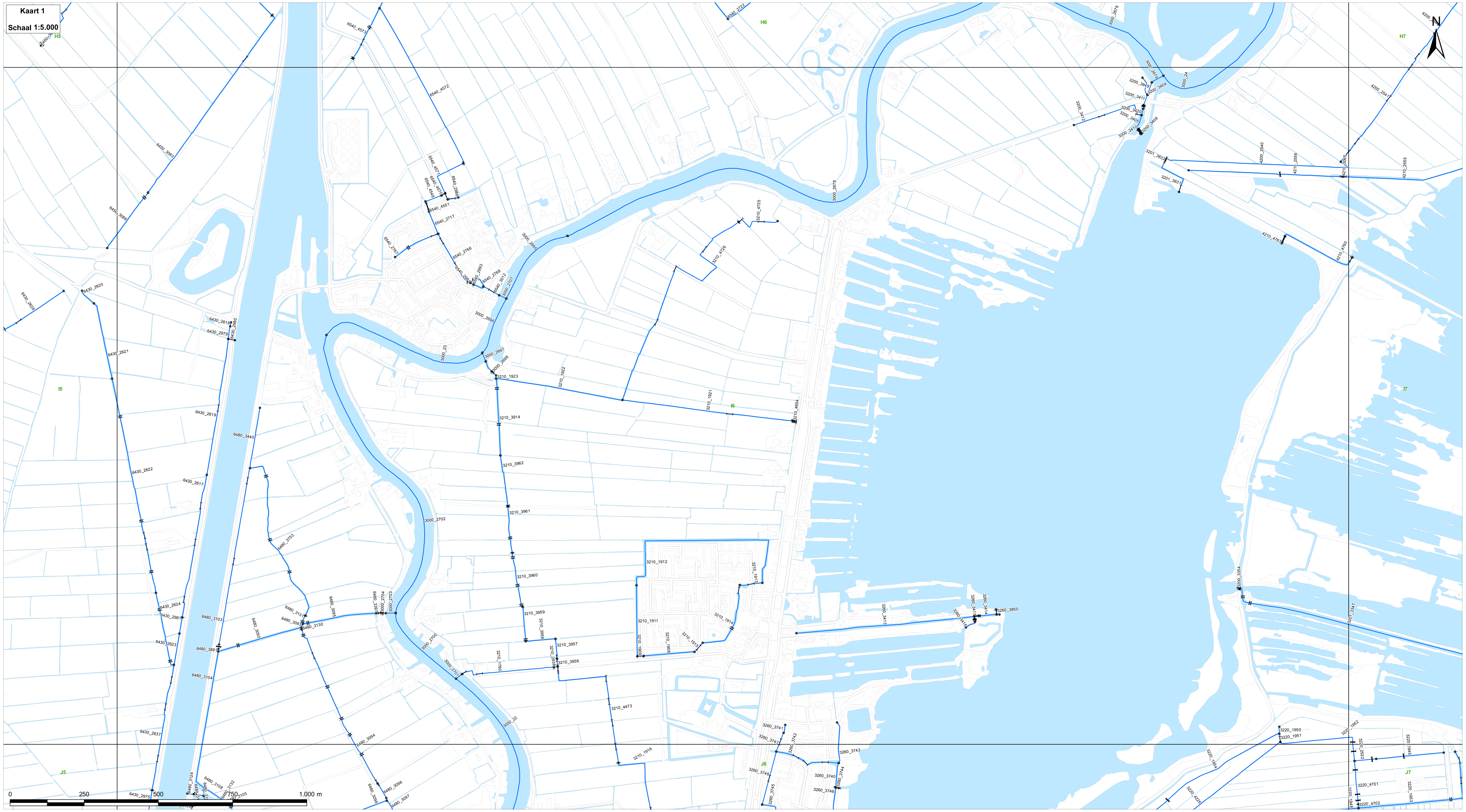

ONDERHOUDSVERPLICHTINGEN & ONDERHOUDSPLICHTIGEN

Kaart 2 – drijfvuil verwijderen

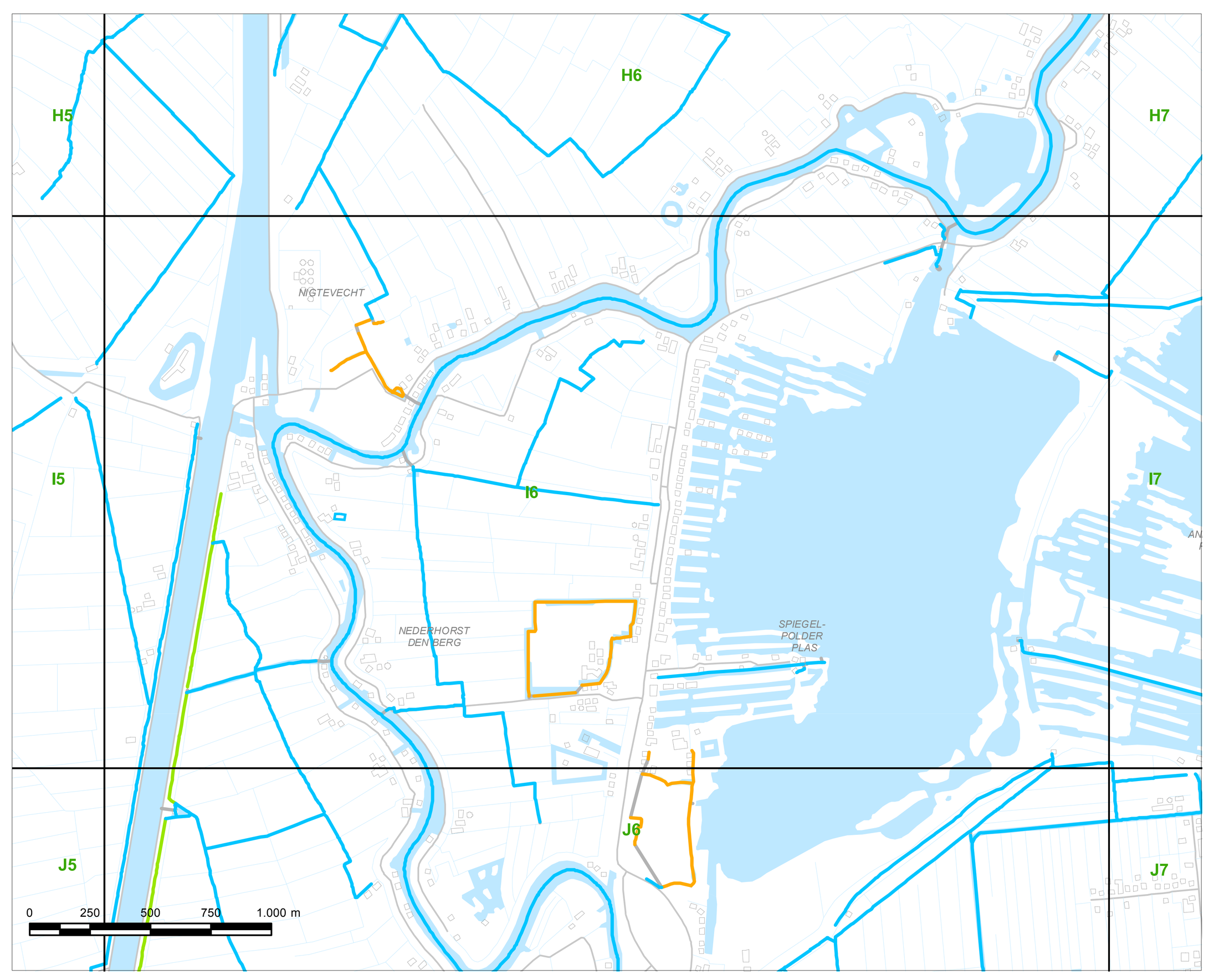

Kaart 3 – maaien

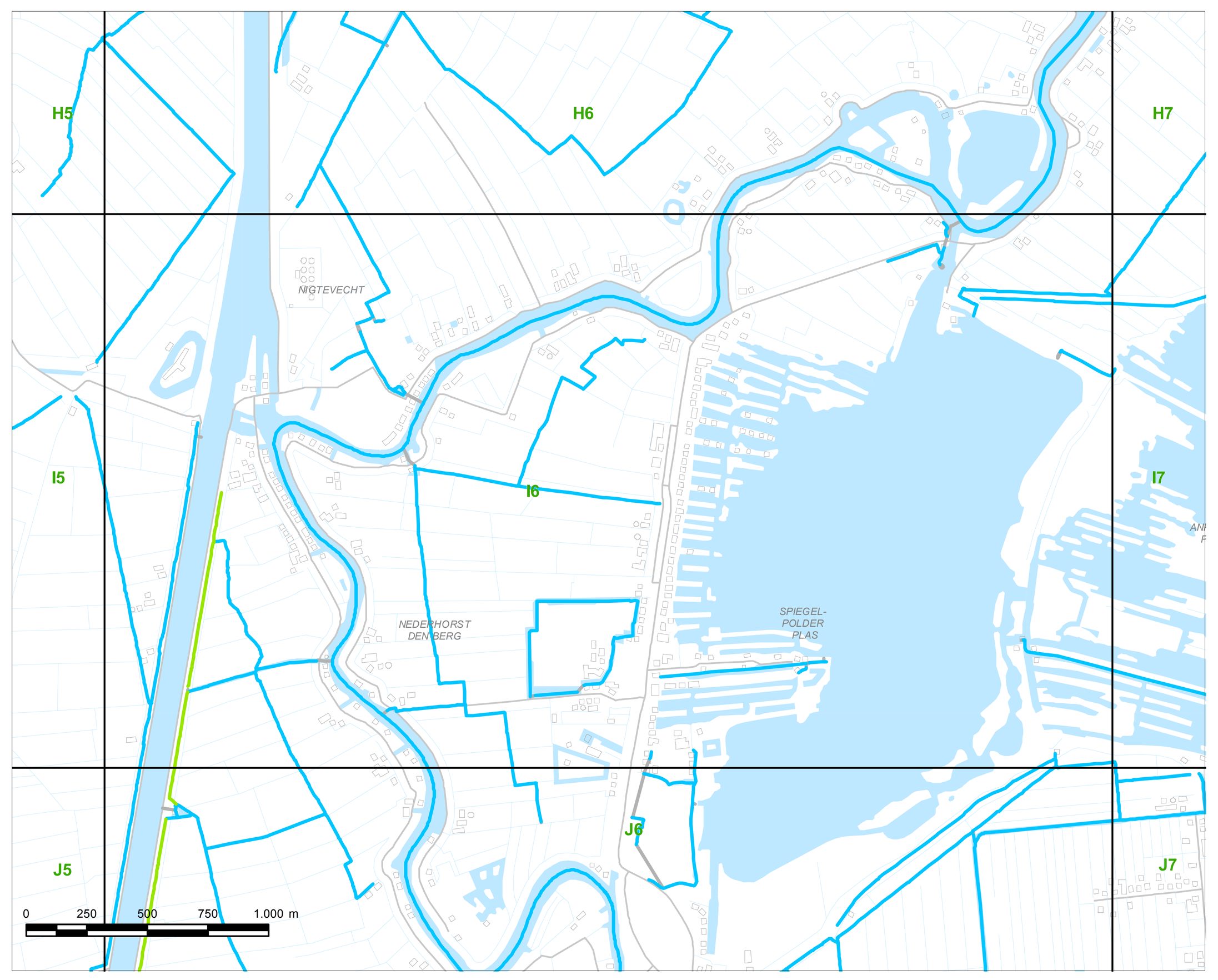

Kaart 4 – baggeren

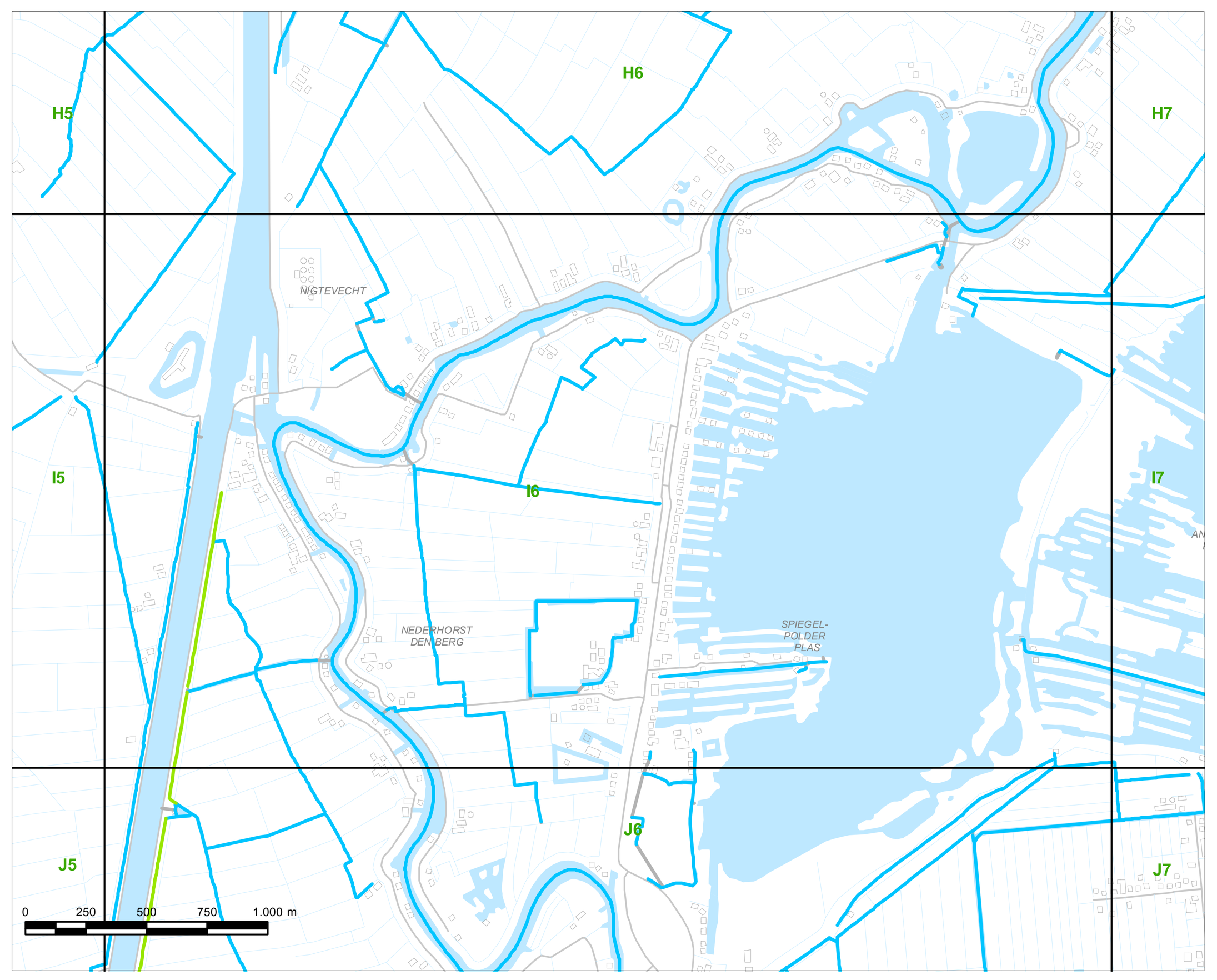

Kaart 5 – kunstwerken

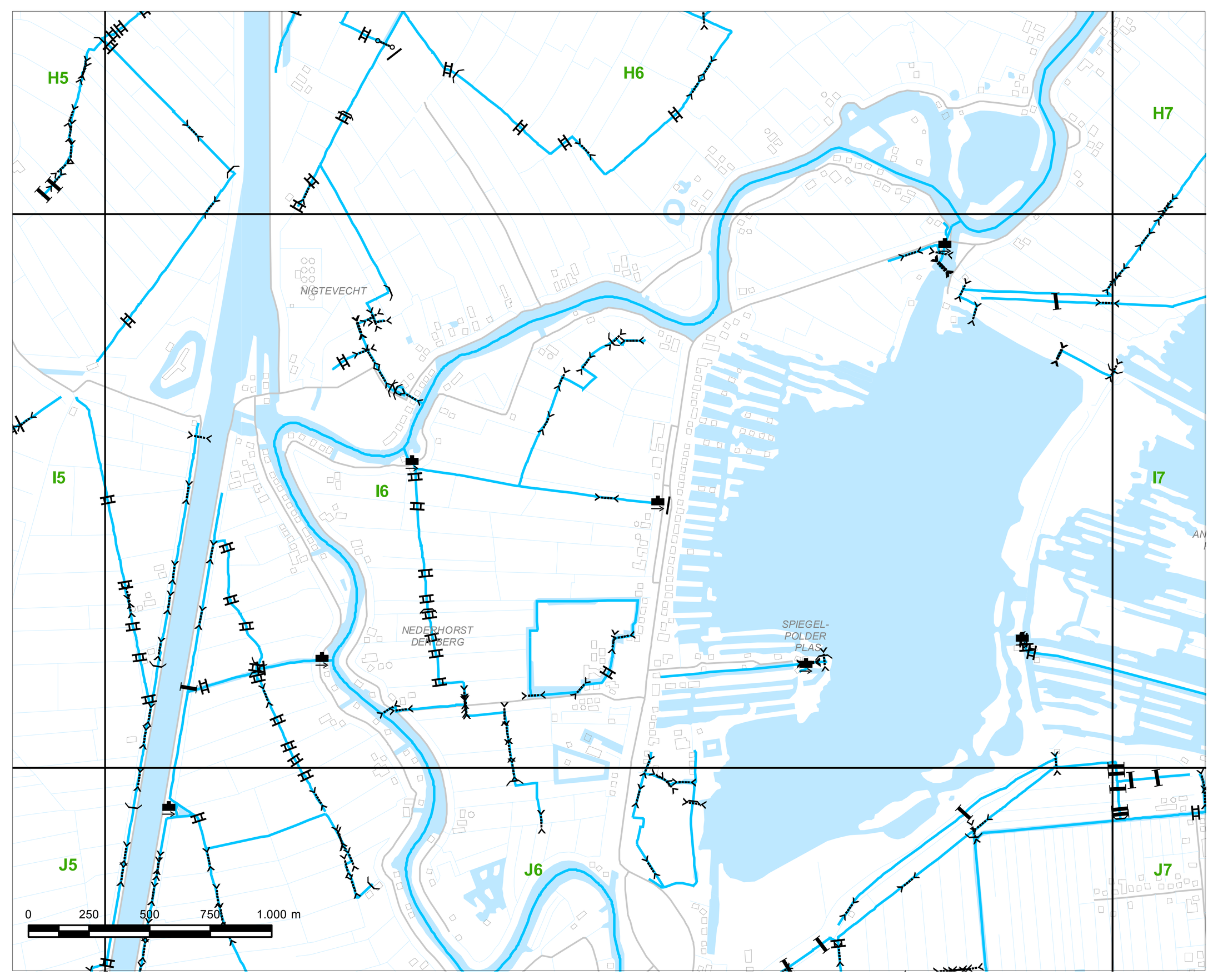

LEGGERKAARTEN 2018
LEGGER VOOR PRIMAIRE WATEREN EN DAARIN AANWEZIGE WERKEN VAN HET WATERSCHAP AMSTEL, GOOI EN VECHT

Deellegger als bedoeld in Artikel 78, tweede lid van de Waterschapswet en als in Artikel 5.1 van de Waterwet.

Vastgesteld door het Algemeen bestuur van het Waterschap Amstel, Gooi en Vecht bij besluit Z18.00xxxxx, xx november 2018

Drs. H.J. Kelderman, secretaris-directeur | G.M. van den Top, dijkgraaf

Waterschapslegger
Op grond van artikel 78, tweede lid van de Waterschapswet stelt het algemeen bestuur van het Waterschap de legger vast waarin de onderhoudsplichtigen en onderhoudsverplichtingen worden aangewezen. In deze legger worden de onderhoudsplichtigen en onderhouds-verplichtingen in de primaire watergangen en de daarin aanwezige werken vastgelegd. Conform de verplichting van artikel 5.1 Waterwet is in de legger tevens omschreven waaraan deze primaire watergangen, zijnde waterstaatswerken, naar ligging, vorm, afmeting en constructie moeten voldoen door middel van het vastleggen van de ligging en dwarsprofielen. De uitvoerende organisatie Waternet stelt de legger op en beheert de legger.

In paragraaf 3.1 van de Keur van het Waterschap Amstel, Gooi en Vecht (hierna de Keur AGV 2017) staat beschreven wie onderhoudsplichtig is:
degenen die in de legger daartoe zijn aangewezen, tenzij anders is bepaald in een ontheffing of overeenkomst met het Waterschap. Voor zover niet in de legger of op andere wijze een onderhoudsplichtige is aangewezen gelden de aanwijzingen in de Keur.
De onderhoudsverplichtingen zijn in principe vastgelegd in paragraaf 3.1 van de Keur AGV 2017. In deze legger en bijbehorende kaarten is in afwijking van de algemene bepalingen in de Keur AGV 2017 een aantal specifieke onderhoudsverplichtingen en onderhoudsplichtigen aangewezen. Daarnaast is een afmeting bepaald voor de beschermingszone bij primaire wateren in stedelijk gebied.

Leggerbepalingen

Artikel 1 Onderhoud waterdiepte
De primaire watergangen worden onderhouden op de afmetingen zoals deze in de bijlage van de kaart zijn aangegeven. Hierbij is de waterdiepte gerelateerd aan het winterpeil zoals deze in het vigerende peilbesluit van kracht is.

Artikel 2 Werken
Schoonhouden van het doorstroomprofiel bij duikers, sifons, sluizen en bruggen in primaire watergangen doet het Waterschap, tenzij dit expliciet berust bij een andere partij.

Artikel 3 Beschermingszones
De beschermingszone in stedelijk gebied waar de oeverlijn wordt begrensd door beschoeiing/kade is 0,40 meter breed.

Artikel 4 Citeertitel
Deze legger kan worden aangehaald als: legger voor primaire wateren en daarin aanwezige werken van het Waterschap Amstel, Gooi en Vecht.

Vastgesteld door het algemeen bestuur van het Waterschap Amstel, Gooi en Vecht in de openbare vergadering van (DATUM VASTSTELLING)

LEGENDA

Wateren

- Leggervak Legger 2018
- 2130_550 Nummer leggervak

Kunstwerken

- Brug
- Coupure
- Duiker
- Vaste dam
- Gemaal
- Keerwand
- Sluis
- Syphon
- Stuw

Onderhoudsplichtigen

- Gemeente / Stadsdeel
- Natuurbeschermingsorganisatie
- Nederlandse Spoorwegen
- Plas- of Recreatieschap
- Provincie
- Rijk
- Waterschap
- Overige

Overige topografie

- Bebouwing & wegen
- Water

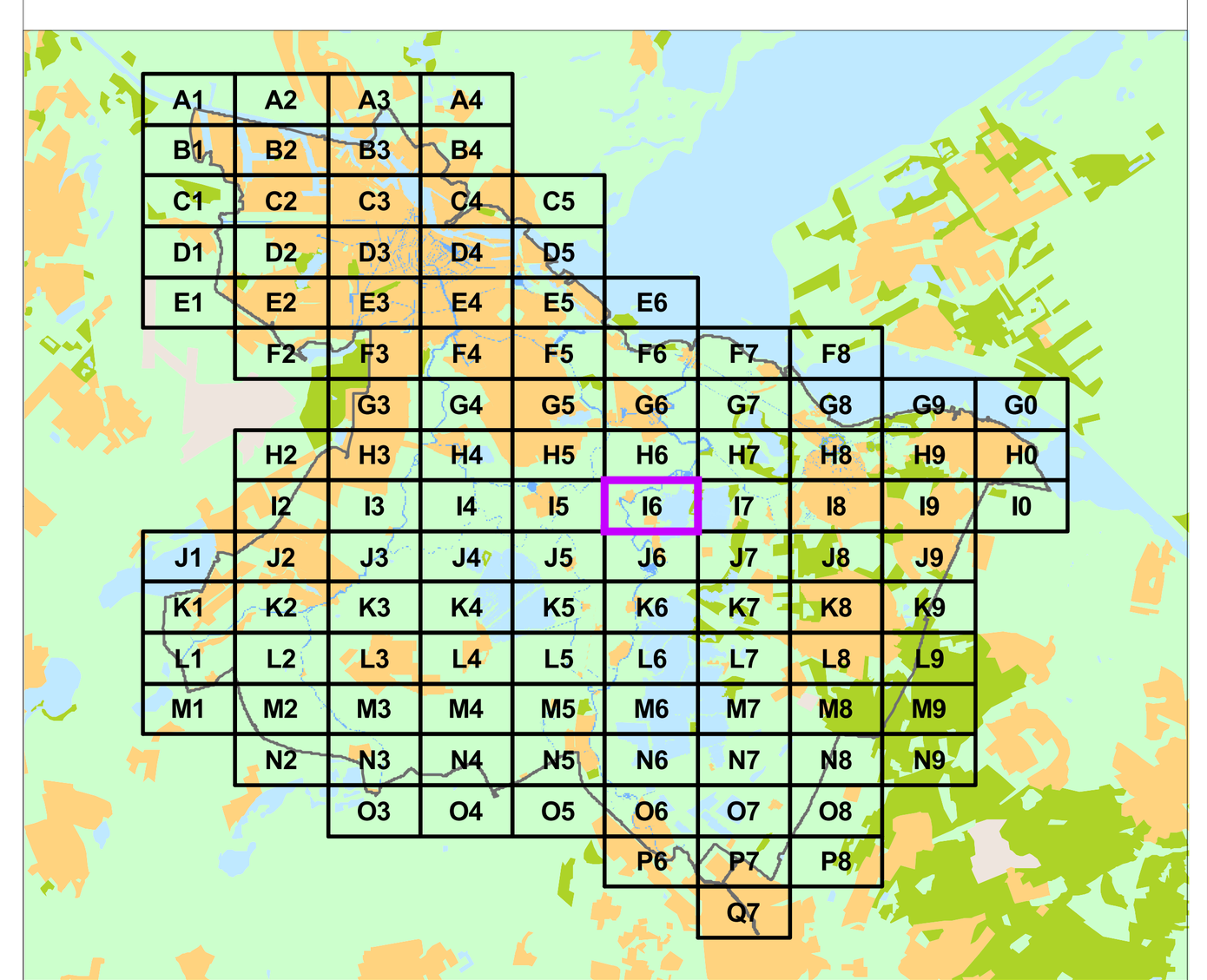

waterschap amstel gooi en vecht

Sector Watersysteem

Vastgesteld

Postbus 94370
1090 GJ Amsterdam

Kaartblad: **I6**

Datum: 09-11-2018	Formaat: A0	Kaartnummer: IB20180110v_ 54

Kaart 1

Schaal 1:5.000

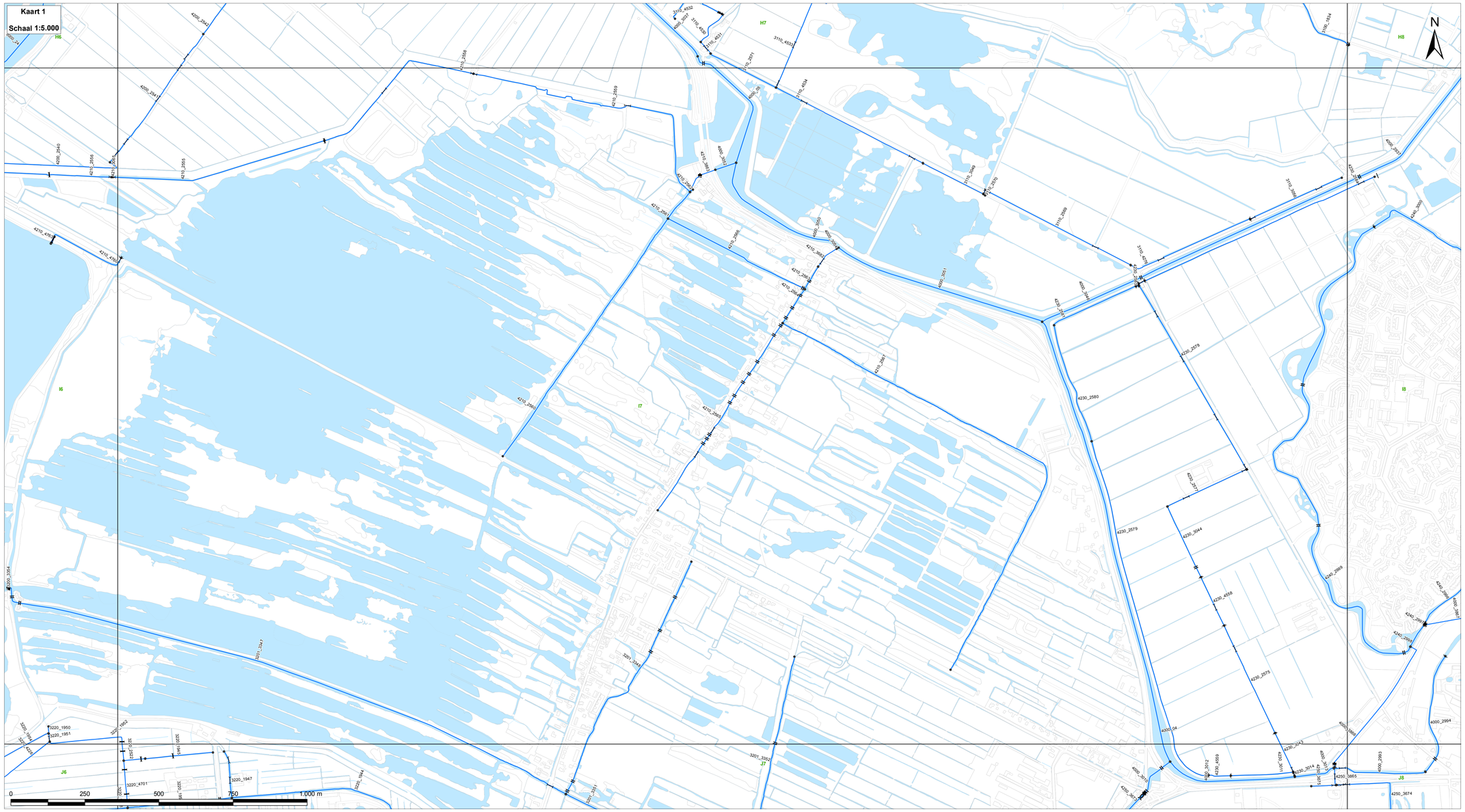

ONDERHOUDSVERPLICHTINGEN & ONDERHOUDSPLICHTIGEN

Kaart 2 – drijfvuil verwijderen

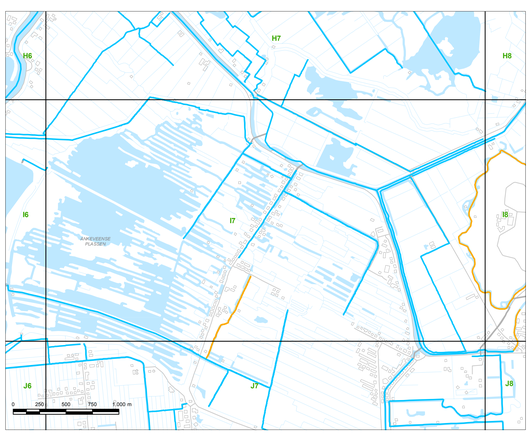

Kaart 3 – maaien

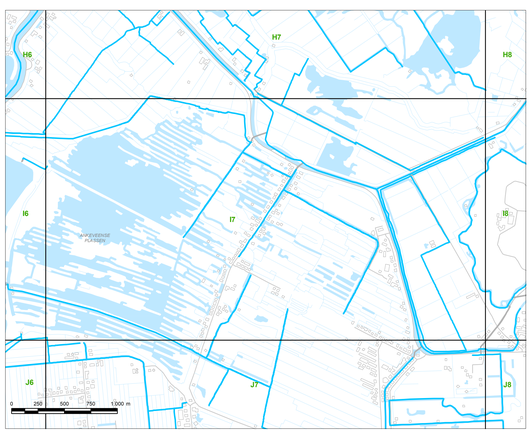

Kaart 4 – baggeren

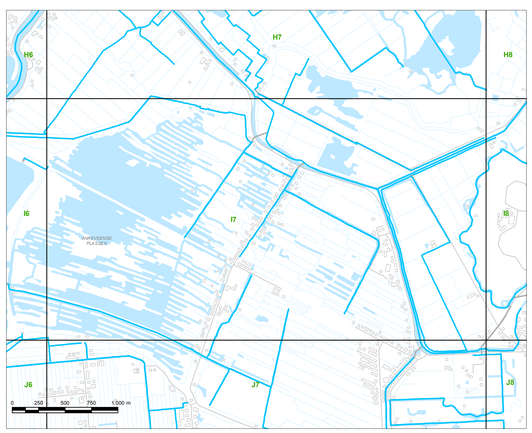

Kaart 5 – kunstwerken

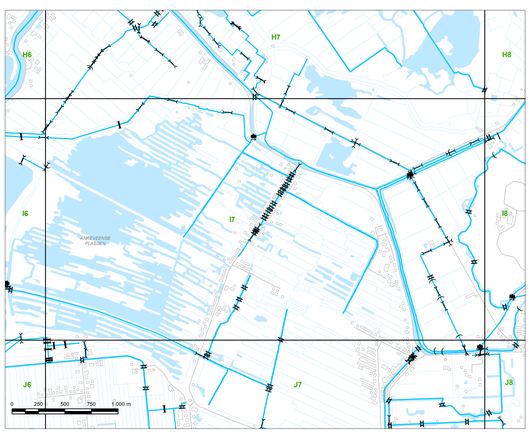

LEGGERKAARTEN 2018
LEGGER VOOR PRIMAIRE WATEREN EN DAARIN AANWEZIGE WERKEN VAN HET WATERSCHAP AMSTEL, GOOI EN VECHT

Deellegger als bedoeld in Artikel 78, tweede lid van de Waterschapswet en als in Artikel 5.1 van de Waterwet.

Vastgesteld door het Algemeen bestuur van het Waterschap Amstel, Gooi en Vecht bij besluit Z18.0Xxxxx, xx november 2018

Drs. H.J. Kelderman
secretaris-directeur

G.M. van den Top
dijkgraaf

Waterschapslegger
Op grond van artikel 78, tweede lid van de Waterschapswet stelt het algemeen bestuur van het Waterschap de legger vast waarin de onderhoudsplichtigen en onderhoudsverplichtingen worden aangewezen. In deze legger worden de onderhoudsplichtigen en onderhoudsverplichtingen in de primaire watergangen en de daarin aanwezige werken vastgelegd. Conform de verplichting van artikel 5.1 Waterwet is in de legger tevens omschreven waaraan deze primaire watergangen, zijnde waterstaatswerken, naar ligging, vorm, afmeting en constructie moeten voldoen door middel van het vastleggen van de ligging en dwarsprofielen. De uitvoerende organisatie Waternet stelt de legger op en beheert de legger.

In paragraaf 3.1 van de Keur van het Waterschap Amstel, Gooi en Vecht (hierna de Keur AGV 2017) staat beschreven wie onderhoudsplichtig is:
degenen die in de legger daartoe zijn aangewezen, tenzij anders is bepaald in een ontheffing of overeenkomst met het Waterschap. Voor zover niet in de legger of op andere wijze een onderhoudsplichtige is aangewezen gelden de aanwijzingen in de Keur.
De onderhoudsverplichtingen zijn in principe vastgelegd in paragraaf 3.1 van de Keur AGV 2017. In deze legger en bijbehorende kaarten is in afwijking van de algemene bepalingen in de Keur AGV 2017 een aantal specifieke onderhoudsverplichtingen en onderhoudsplichtigen aangewezen. Daarnaast is een afmeting bepaald voor de beschermingszone bij primaire wateren in stedelijk gebied.

Leggerbepalingen

Artikel 1 Onderhoud waterdiepte
De primaire watergangen worden onderhouden op de afmetingen zoals deze in de bijlage van de kaart zijn aangegeven. Hierbij is de waterdiepte gerelateerd aan het winterpeil zoals deze in het vigerende peilbesluit van kracht is.

Artikel 2 Werken
Schoonhouden van het doorstroomprofiel bij duikers, sifons, sluizen en bruggen in primaire watergangen doet het Waterschap, tenzij dit expliciet berust bij een andere partij.

Artikel 3 Beschermingszones
De beschermingszone in stedelijk gebied waar de oeverlijn wordt begrensd door beschoeiing/kade is 0,40 meter breed.

Artikel 4 Citeertitel
Deze legger kan worden aangehaald als: legger voor primaire wateren en daarin aanwezige werken van het Waterschap Amstel, Gooi en Vecht.

Vastgesteld door het algemeen bestuur van het Waterschap Amstel, Gooi en Vecht in de openbare vergadering van (DATUM VASTSTELLING)

LEGENDA

Wateren

- Leggervak Legger 2018
- 2130_550 Nummer leggervak

Kunstwerken

- Brug
- Coupure
- Duiker
- Vaste dam
- Gemaal
- Keerwand
- Sluis
- Syphon
- Stuw

Onderhoudsplichtigen

- Gemeente / Stadsdeel
- Natuurbeschermingsorganisatie
- Nederlandse Spoorwegen
- Plas- of Recreatieschap
- Provincie
- Rijk
- Waterschap
- Overige

Overige topografie

- Bebouwing & wegen
- Water

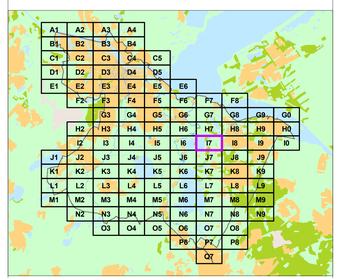

waterschap amstel gooi en vecht

Sector Watersysteem

Vastgesteld

Postbus 94370
1090 GJ Amsterdam

Kaartblad: I7

Datum: 09-11-2018	Formaat: A0	Kaartnummer: IB20180110v_ 55

Kaart 1

Schaal 1:5.000

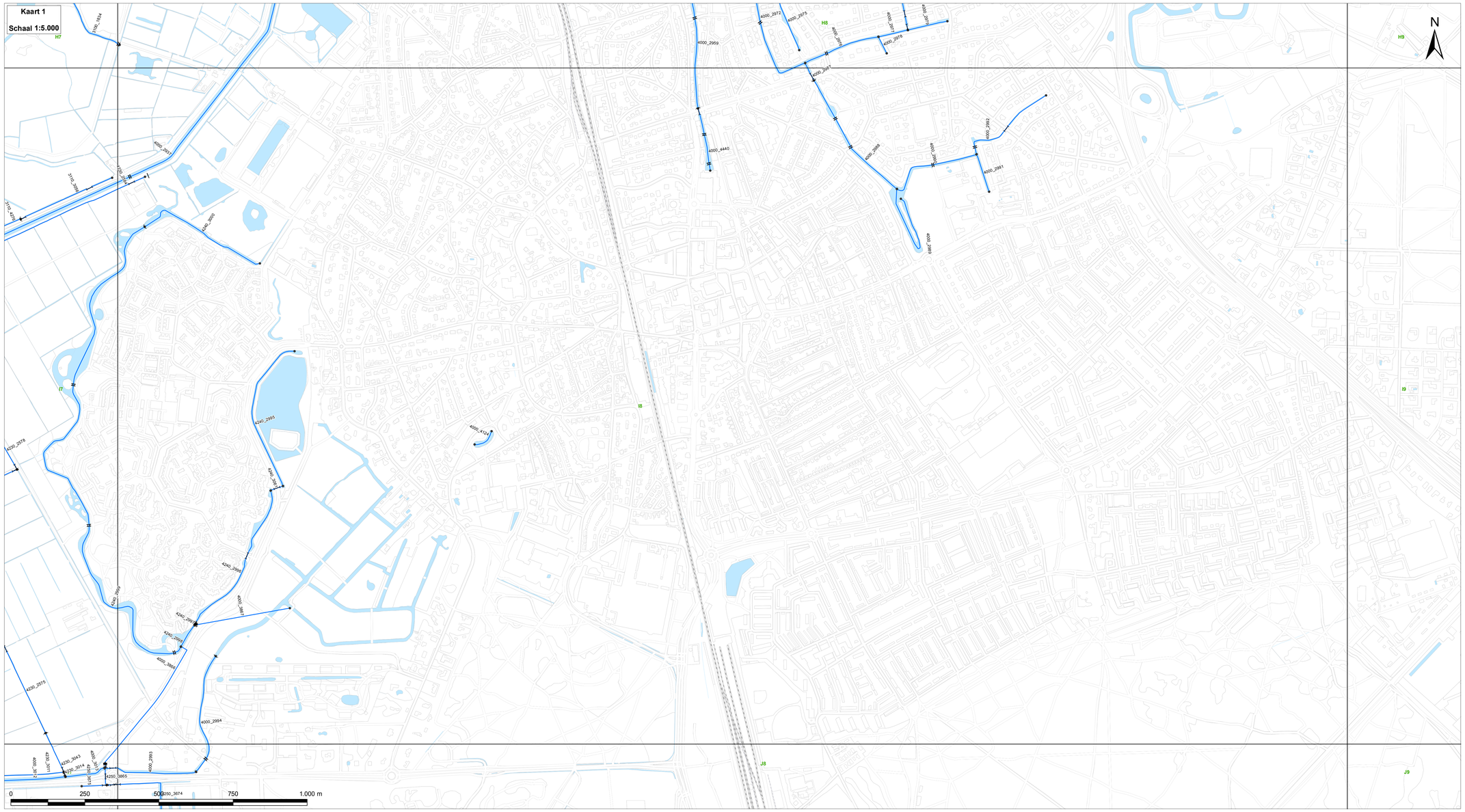

LEGGERKAARTEN 2018
LEGGER VOOR PRIMAIRE WATEREN EN DAARIN AANWEZIGE WERKEN VAN HET WATERSCHAP AMSTEL, GOOI EN VECHT

Deellegger als bedoeld in Artikel 78, tweede lid van de Waterschapswet en als in Artikel 5.1 van de Waterwet.

Vastgesteld door het Algemeen bestuur van het Waterschap Amstel, Gooi en Vecht bij besluit Z18.0Dxxxxx, xx november 2018

Drs. H.J. Kelderman
secretaris-directeur

G.M. van den Top
dijkgraaf

Waterschapslegger
Op grond van artikel 78, tweede lid van de Waterschapswet stelt het algemeen bestuur van het Waterschap de legger vast waarin de onderhoudsplichtigen en onderhoudsverplichtingen worden aangewezen. In deze legger worden de onderhoudsplichtigen en onderhoudsverplichtingen in de primaire watergangen en de daarin aanwezige werken vastgelegd. Conform de verplichting van artikel 5.1 Waterwet is in de legger tevens omschreven waaraan deze primaire watergangen, zijnde waterstaatswerken, naar ligging, vorm, afmeting en constructie moeten voldoen door middel van het vastleggen van de ligging en dwarsprofielen. De uitvoerende organisatie Waternet stelt de legger op en beheert de legger.

In paragraaf 3.1 van de Keur van het Waterschap Amstel, Gooi en Vecht (hierna de Keur AGV 2017) staat beschreven wie onderhoudsplichtig is:
degenen die in de legger daartoe zijn aangewezen, tenzij anders is bepaald in een ontheffing of overeenkomst met het Waterschap. Voor zover niet in de legger of op andere wijze een onderhoudsplichtige is aangewezen gelden de aanwijzingen in de Keur.
De onderhoudsverplichtingen zijn in principe vastgelegd in paragraaf 3.1 van de Keur AGV 2017. In deze legger en bijbehorende kaarten is in afwijking van de algemene bepalingen in de Keur AGV 2017 een aantal specifieke onderhoudsverplichtingen en onderhoudsplichtigen aangewezen. Daarnaast is een afmeting bepaald voor de beschermingszone bij primaire wateren in stedelijk gebied.

Leggerbepalingen

Artikel 1 Onderhoud waterdiepte
De primaire watergangen worden onderhouden op de afmetingen zoals deze in de bijlage van de kaart zijn aangegeven. Hierbij is de waterdiepte gerelateerd aan het winterpeil zoals deze in het vigerende peilbesluit van kracht is.

Artikel 2 Werken
Schoonhouden van het doorstroomprofiel bij duikers, sifons, sluizen en bruggen in primaire watergangen doet het Waterschap, tenzij dit expliciet berust bij een andere partij.

Artikel 3 Beschermingszones
De beschermingszone in stedelijk gebied waar de oeverlijn wordt begrensd door beschoeiing/kade is 0,40 meter breed.

Artikel 4 Citeertitel
Deze legger kan worden aangehaald als: legger voor primaire wateren en daarin aanwezige werken van het Waterschap Amstel, Gooi en Vecht.

Vastgesteld door het algemeen bestuur van het Waterschap Amstel, Gooi en Vecht in de openbare vergadering van (DATUM VASTSTELLING)

LEGENDA

Wateren

- Leggervak Legger 2018
- 2130_550 Nummer leggervak

Kunstwerken

- Brug
- Coupure
- Duiker
- Vaste dam
- Gemaal
- Keerwand
- Sluis
- Syphon
- Stuw

Onderhoudsplichtigen

- Gemeente / Stadsdeel
- Natuurbeschermingsorganisatie
- Nederlandse Spoorwegen
- Plas- of Recreatieschap
- Provincie
- Rijk
- Waterschap
- Overige

Overige topografie

- Bebouwing & wegen
- Water

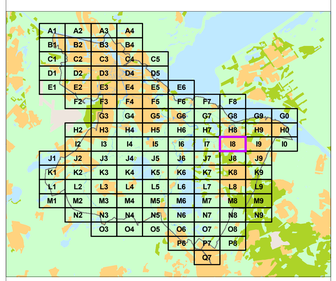

waterschap amstel gooi en vecht

Sector Watersysteem

Vastgesteld

Postbus 94370
1090 GJ Amsterdam

Kaartblad: I8

Datum: 09-11-2018	Formaat: A0	Kaartnummer: IB20180110v_ 56

ONDERHOUDSVERPLICHTINGEN & ONDERHOUDSPLICHTIGEN

Kaart 2 – drijfvuil verwijderen

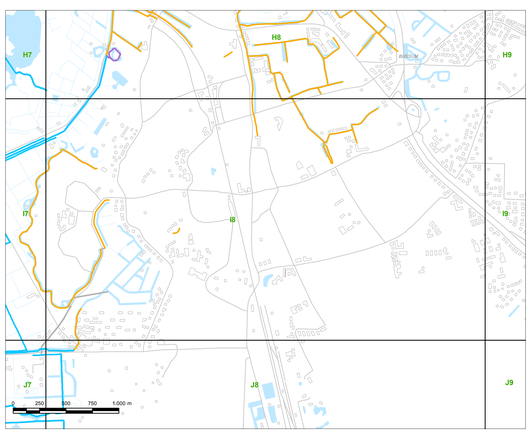

Kaart 3 – maaien

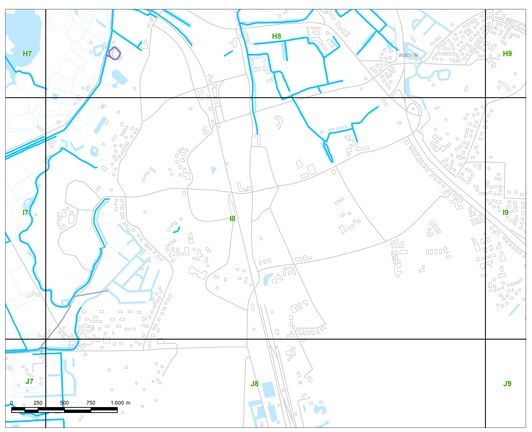

Kaart 4 – baggeren

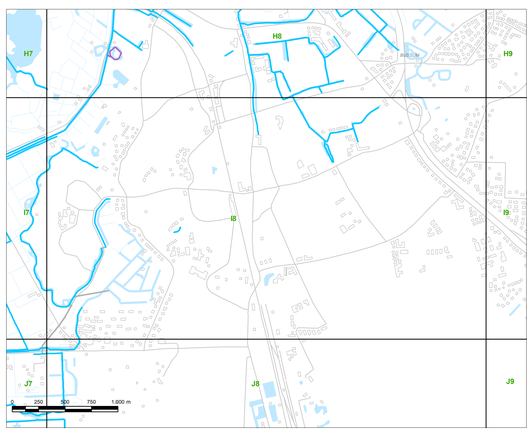

Kaart 5 – kunstwerken

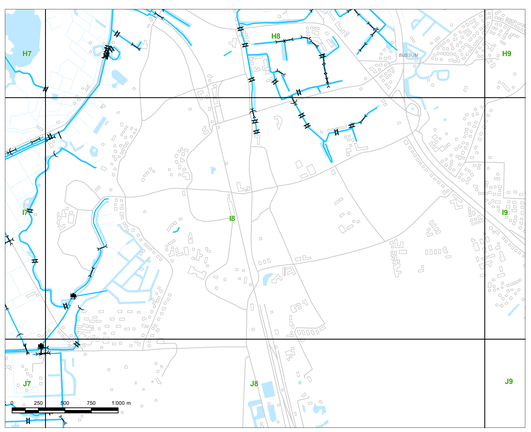

Kaart 1

Schaal 1:5.000

ONDERHOUDSVERPLICHTINGEN & ONDERHOUDSPLICHTIGEN

Kaart 2 – drijfvuil verwijderen

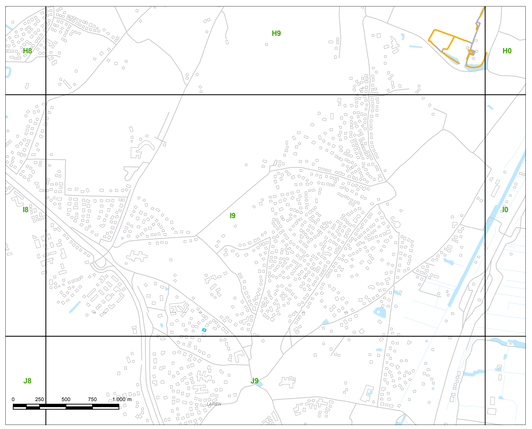

Kaart 3 – maaien

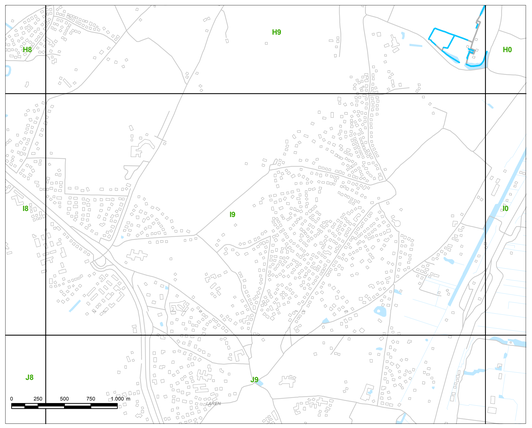

Kaart 4 – baggeren

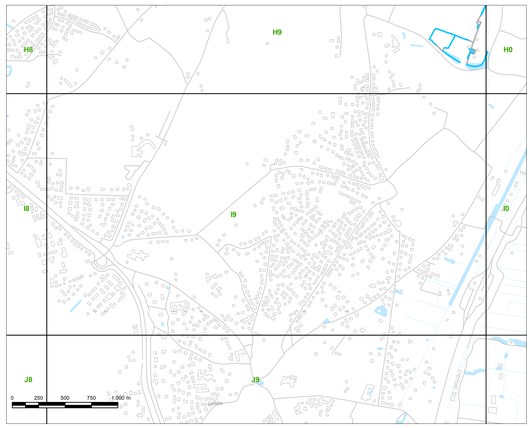

Kaart 5 – kunstwerken

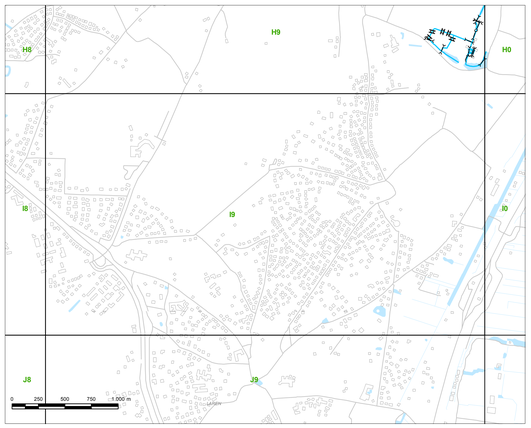

LEGGERKAARTEN 2018
LEGGER VOOR PRIMAIRE WATEREN EN DAARIN AANWEZIGE WERKEN VAN HET WATERSCHAP AMSTEL, GOOI EN VECHT

Deellegger als bedoeld in Artikel 78, tweede lid van de Waterschapswet en als in Artikel 5.1 van de Waterwet.

Vastgesteld door het Algemeen bestuur van het Waterschap Amstel, Gooi en Vecht bij besluit Z18.0Xxxxx, xx november 2018

Drs. H.J. Kelderman
secretaris-directeur

G.M. van den Top
dijkgraaf

Waterschapslegger
Op grond van artikel 78, tweede lid van de Waterschapswet stelt het algemeen bestuur van het Waterschap de legger vast waarin de onderhoudsplichtigen en onderhoudsverplichtingen worden aangewezen. In deze legger worden de onderhoudsplichtigen en onderhoudsverplichtingen in de primaire watergangen en de daarin aanwezige werken vastgelegd. Conform de verplichting van artikel 5.1 Waterwet is in de legger tevens omschreven waaraan deze primaire watergangen, zijnde waterstaatswerken, naar ligging, vorm, afmeting en constructie moeten voldoen door middel van het vastleggen van de ligging en dwarsprofielen. De uitvoerende organisatie Waternet stelt de legger op en beheert de legger.

In paragraaf 3.1 van de Keur van het Waterschap Amstel, Gooi en Vecht (hierna de Keur AGV 2017) staat beschreven wie onderhoudsplichtig is:
degenen die in de legger daartoe zijn aangewezen, tenzij anders is bepaald in een ontheffing of overeenkomst met het Waterschap. Voor zover niet in de legger of op andere wijze een onderhoudsplichtige is aangewezen gelden de aanwijzingen in de Keur.
De onderhoudsverplichtingen zijn in principe vastgelegd in paragraaf 3.1 van de Keur AGV 2017. In deze legger en bijbehorende kaarten is in afwijking van de algemene bepalingen in de Keur AGV 2017 een aantal specifieke onderhoudsverplichtingen en onderhoudsplichtigen aangewezen. Daarnaast is een afmeting bepaald voor de beschermingszone bij primaire wateren in stedelijk gebied.

Leggerbepalingen

Artikel 1 Onderhoud waterdiepte
De primaire watergangen worden onderhouden op de afmetingen zoals deze in de bijlage van de kaart zijn aangegeven. Hierbij is de waterdiepte gerelateerd aan het winterpeil zoals deze in het vigerende peilbesluit van kracht is.

Artikel 2 Werken
Schoonhouden van het doorstroomprofiel bij duikers, sifons, sluizen en bruggen in primaire watergangen doet het Waterschap, tenzij dit expliciet berust bij een andere partij.

Artikel 3 Beschermingszones
De beschermingszone in stedelijk gebied waar de oeverlijn wordt begrensd door beschoeiing/kade is 0,40 meter breed.

Artikel 4 Citeertitel
Deze legger kan worden aangehaald als: legger voor primaire wateren en daarin aanwezige werken van het Waterschap Amstel, Gooi en Vecht.

Vastgesteld door het algemeen bestuur van het Waterschap Amstel, Gooi en Vecht
in de openbare vergadering van (DATUM VASTSTELLING)

LEGENDA

Wateren

- Leggervak Legger 2018
- 2130_550 Nummer leggervak

Kunstwerken

- Brug
- Coupure
- Duiker
- Vaste dam
- Gemaal
- Keerwand
- Sluis
- Syphon
- Stuw

Onderhoudsplichtigen

- Gemeente / Stadsdeel
- Natuurbeschermingsorganisatie
- Nederlandse Spoorwegen
- Plas- of Recreatieschap
- Provincie
- Rijk
- Waterschap
- Overige

Overige topografie

- Bebouwing & wegen
- Water

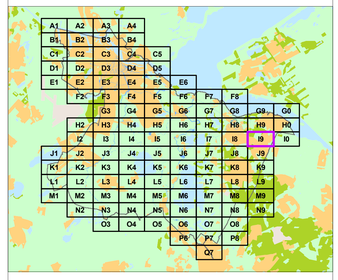

waterschap amstel gooi en vecht

Sector Watersysteem

Vastgesteld

Postbus 94370
1090 GJ Amsterdam

Kaartblad: I9

Datum: 09-11-2018	Formaat: A0	Kaartnummer: IB20180110v_57

Kaart 1

Schaal 1:5.000

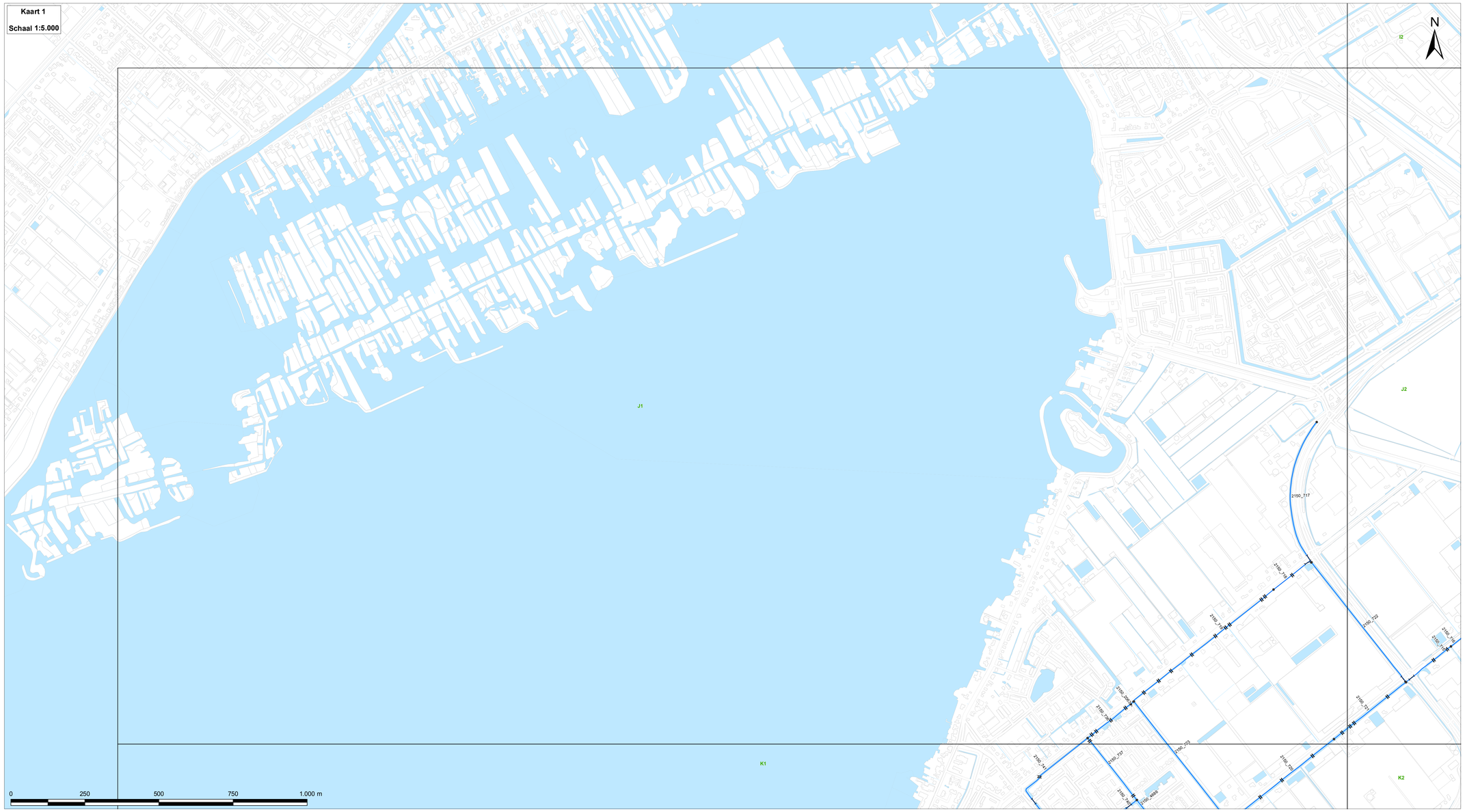

ONDERHOUDSVERPLICHTINGEN & ONDERHOUDSPLICHTIGEN

Kaart 2 – drijfvuil verwijderen

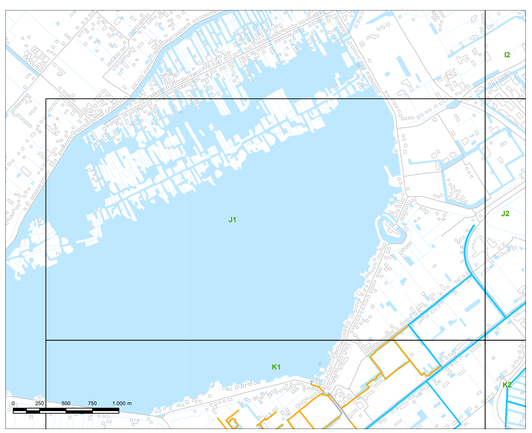

Kaart 3 – maaien

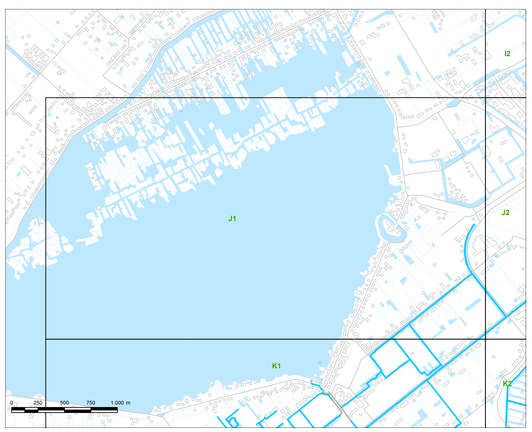

Kaart 4 – baggeren

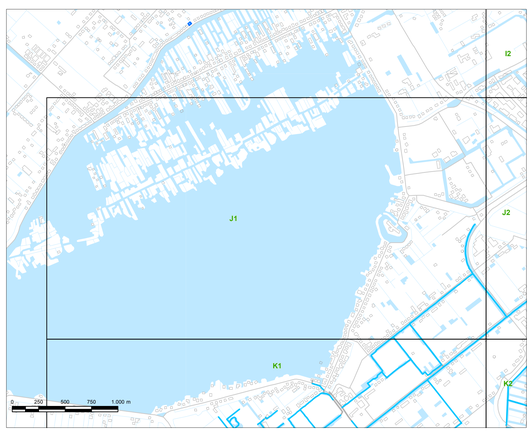

Kaart 5 – kunstwerken

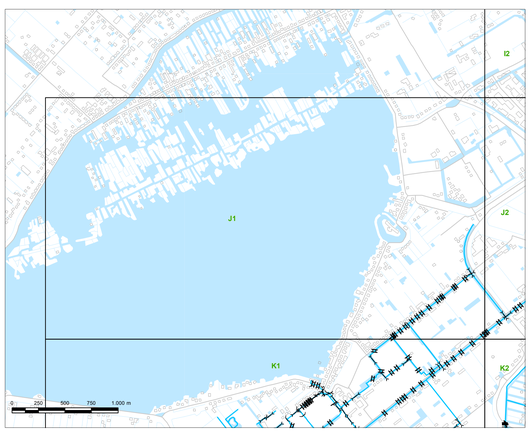

LEGGERKAARTEN 2018
LEGGER VOOR PRIMAIRE WATEREN EN DAARIN AANWEZIGE WERKEN VAN HET WATERSCHAP AMSTEL, GOOI EN VECHT

Deellegger als bedoeld in Artikel 78, tweede lid van de Waterschapswet en als in Artikel 5.1 van de Waterwet.

Vastgesteld door het Algemeen bestuur van het Waterschap Amstel, Gooi en Vecht bij besluit Z18.00xxxxx, xx november 2018

Drs. H.J. Kelderman
secretaris-directeur

G.M. van den Top
dijkgraaf

Waterschapslegger
Op grond van artikel 78, tweede lid van de Waterschapswet stelt het algemeen bestuur van het Waterschap de legger vast waarin de onderhoudsplichtigen en onderhoudsverplichtingen worden aangewezen. In deze legger worden de onderhoudsplichtigen en onderhoudsverplichtingen in de primaire watergangen en de daarin aanwezige werken vastgelegd. Conform de verplichting van artikel 5.1 Waterwet is in de legger tevens omschreven waaraan deze primaire watergangen, zijnde waterstaatswerken, naar ligging, vorm, afmeting en constructie moeten voldoen door middel van het vastleggen van de ligging en dwarsprofielen. De uitvoerende organisatie Waternet stelt de legger op en beheert de legger.

In paragraaf 3.1 van de Keur van het Waterschap Amstel, Gooi en Vecht (hierna de Keur AGV 2017) staat beschreven wie onderhoudsplichtig is:
degenen die in de legger daartoe zijn aangewezen, tenzij anders is bepaald in een ontheffing of overeenkomst met het Waterschap. Voor zover niet in de legger of op andere wijze een onderhoudsplichtige is aangewezen gelden de aanwijzingen in de Keur.
De onderhoudsverplichtingen zijn in principe vastgelegd in paragraaf 3.1 van de Keur AGV 2017. In deze legger en bijbehorende kaarten is in afwijking van de algemene bepalingen in de Keur AGV 2017 een aantal specifieke onderhoudsverplichtingen en onderhoudsplichtigen aangewezen. Daarnaast is een afmeting bepaald voor de beschermingszone bij primaire wateren in stedelijk gebied.

Leggerbepalingen

Artikel 1 Onderhoud waterdiepte
De primaire watergangen worden onderhouden op de afmetingen zoals deze in de bijlage van de kaart zijn aangegeven. Hierbij is de waterdiepte gerelateerd aan het winterpeil zoals deze in het vigerende peilbesluit van kracht is.

Artikel 2 Werken
Schoonhouden van het doorstroomprofiel bij duikers, sifons, sluizen en bruggen in primaire watergangen doet het Waterschap, tenzij dit expliciet berust bij een andere partij.

Artikel 3 Beschermingszones
De beschermingszone in stedelijk gebied waar de oeverlijn wordt begrensd door beschoeiing/kade is 0,40 meter breed.

Artikel 4 Citeertitel
Deze legger kan worden aangehaald als: legger voor primaire wateren en daarin aanwezige werken van het Waterschap Amstel, Gooi en Vecht.

Vastgesteld door het algemeen bestuur van het Waterschap Amstel, Gooi en Vecht in de openbare vergadering van (DATUM VASTSTELLING)

LEGENDA

Wateren

- Leggervak Legger 2018
- 2130_550 Nummer leggervak

Kunstwerken

- Brug
- Coupure
- Duiker
- Vaste dam
- Gemaal
- Keerwand
- Sluis
- Syphon
- Stuw

Onderhoudsplichtigen

- Gemeente / Stadsdeel
- Natuurbeschermingsorganisatie
- Nederlandse Spoorwegen
- Plas- of Recreatieschap
- Provincie
- Rijk
- Waterschap
- Overige

Overige topografie

- Bebouwing & wegen
- Water

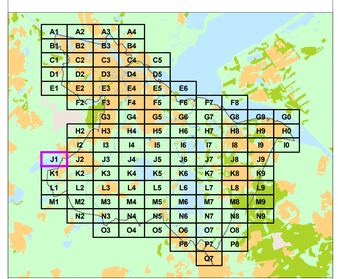

waterschap amstel gooi en vecht

Sector Watersysteem

Vastgesteld

Postbus 94370
1090 GJ Amsterdam

Kaartblad: **J1**

Datum: 09-11-2018	Formaat: A0	Kaartnummer: IB20180110v_58

Kaart 1

Schaal 1:5.000

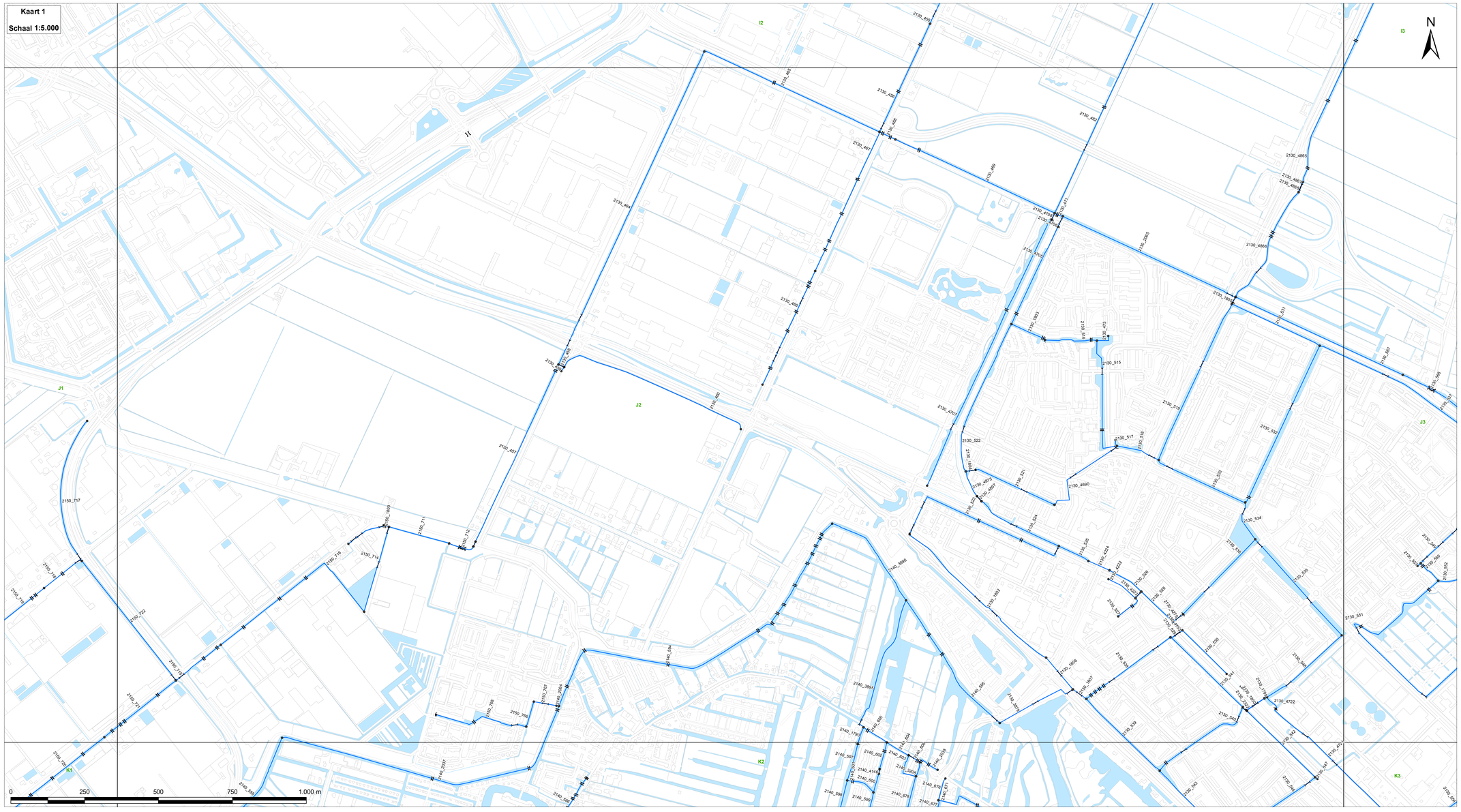

ONDERHOUDSVERPLICHTINGEN & ONDERHOUDSPLICHTIGEN

Kaart 2 – drijfvuil verwijderen

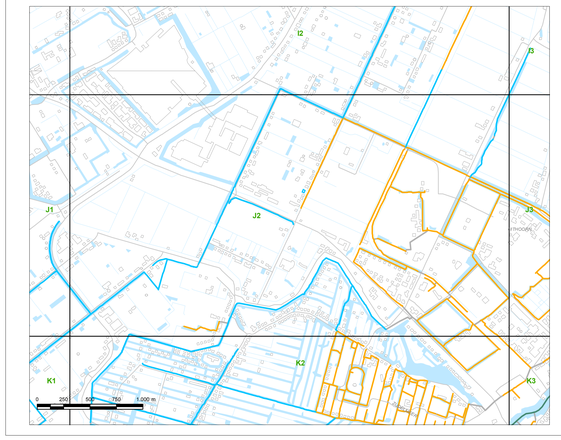

Kaart 3 – maaien

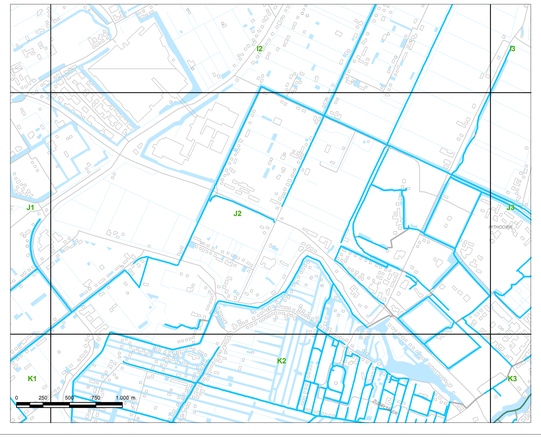

Kaart 4 – baggeren

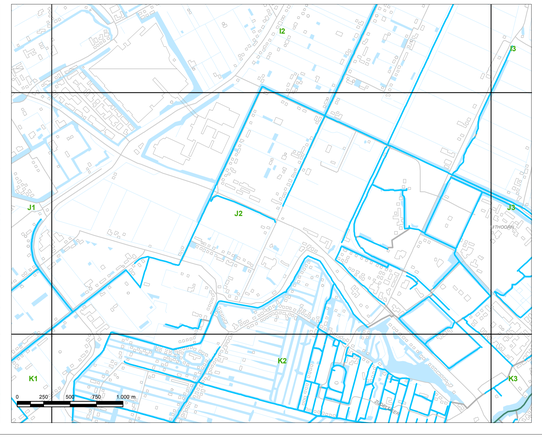

Kaart 5 – kunstwerken

LEGGERKAARTEN 2018
LEGGER VOOR PRIMAIRE WATEREN EN DAARIN AANWEZIGE WERKEN VAN HET WATERSCHAP AMSTEL, GOOI EN VECHT

Deellegger als bedoeld in Artikel 78, tweede lid van de Waterschapswet en als in Artikel 5.1 van de Waterwet.

Vastgesteld door het Algemeen bestuur van het Waterschap Amstel, Gooi en Vecht bij besluit Z18.0Xxxxxx, xx november 2018

Drs. H.J. Kelderman — secretaris-directeur

G.M. van den Top — dijkgraaf

Waterschapslegger
Op grond van artikel 78, tweede lid van de Waterschapswet stelt het algemeen bestuur van het Waterschap de legger vast waarin de onderhoudsplichtigen en onderhoudsverplichtingen worden aangewezen. In deze legger worden de onderhoudsplichtigen en onderhoudsverplichtingen in de primaire watergangen en de daarin aanwezige werken vastgelegd. Conform de verplichting van artikel 5.1 Waterwet is in de legger tevens omschreven waaraan deze primaire watergangen, zijnde waterstaatswerken, naar ligging, vorm, afmeting en constructie moeten voldoen door middel van het vastleggen van de ligging en dwarsprofielen. De uitvoerende organisatie Waternet stelt de legger op en beheert de legger.

In paragraaf 3.1 van de Keur van het Waterschap Amstel, Gooi en Vecht (hierna de Keur AGV 2017) staat beschreven wie onderhoudsplichtig is:
degenen die in de legger daartoe zijn aangewezen, tenzij anders is bepaald in een ontheffing of overeenkomst met het Waterschap. Voor zover niet in de legger of op andere wijze een onderhoudsplichtige is aangewezen gelden de aanwijzingen in de Keur.
De onderhoudsverplichtingen zijn in principe vastgelegd in paragraaf 3.1 van de Keur AGV 2017. In deze legger en bijbehorende kaarten is in afwijking van de algemene bepalingen in de Keur AGV 2017 een aantal specifieke onderhoudsverplichtingen en onderhoudsplichtigen aangewezen. Daarnaast is een afmeting bepaald voor de beschermingszone bij primaire wateren in stedelijk gebied.

Leggerbepalingen

Artikel 1 Onderhoud waterdiepte
De primaire watergangen worden onderhouden op de afmetingen zoals deze in de bijlage van de kaart zijn aangegeven. Hierbij is de waterdiepte gerelateerd aan het winterpeil zoals deze in het vigerende peilbesluit van kracht is.

Artikel 2 Werken
Schoonhouden van het doorstroomprofiel bij duikers, sifons, sluizen en bruggen in primaire watergangen doet het Waterschap, tenzij dit expliciet berust bij een andere partij.

Artikel 3 Beschermingszones
De beschermingszone in stedelijk gebied waar de oeverlijn wordt begrensd door beschoeiing/kade is 0,40 meter breed.

Artikel 4 Citeertitel
Deze legger kan worden aangehaald als: legger voor primaire wateren en daarin aanwezige werken van het Waterschap Amstel, Gooi en Vecht.

Vastgesteld door het algemeen bestuur van het Waterschap Amstel, Gooi en Vecht in de openbare vergadering van (DATUM VASTSTELLING)

LEGENDA

Wateren

- Leggervak Legger 2018
- 2130_550 Nummer leggervak

Kunstwerken

- Brug
- Coupure
- Duiker
- Vaste dam
- Gemaal
- Keerwand
- Sluis
- Syphon
- Stuw

Onderhoudsplichtigen

- Gemeente / Stadsdeel
- Natuurbeschermingsorganisatie
- Nederlandse Spoorwegen
- Plas- of Recreatieschap
- Provincie
- Rijk
- Waterschap
- Overige

Overige topografie

- Bebouwing & wegen
- Water

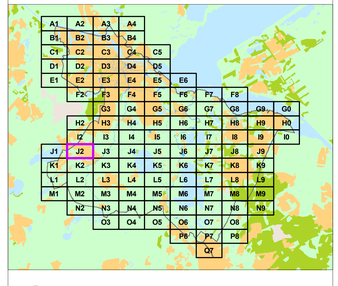

waterschap amstel gooi en vecht

Sector Watersysteem

Vastgesteld

Postbus 94370
1090 GJ Amsterdam

Kaartblad: J2

Datum: 09-11-2018	Formaat: A0	Kaartnummer: IB20180110v_59

Kaart 1

Schaal 1:5.000

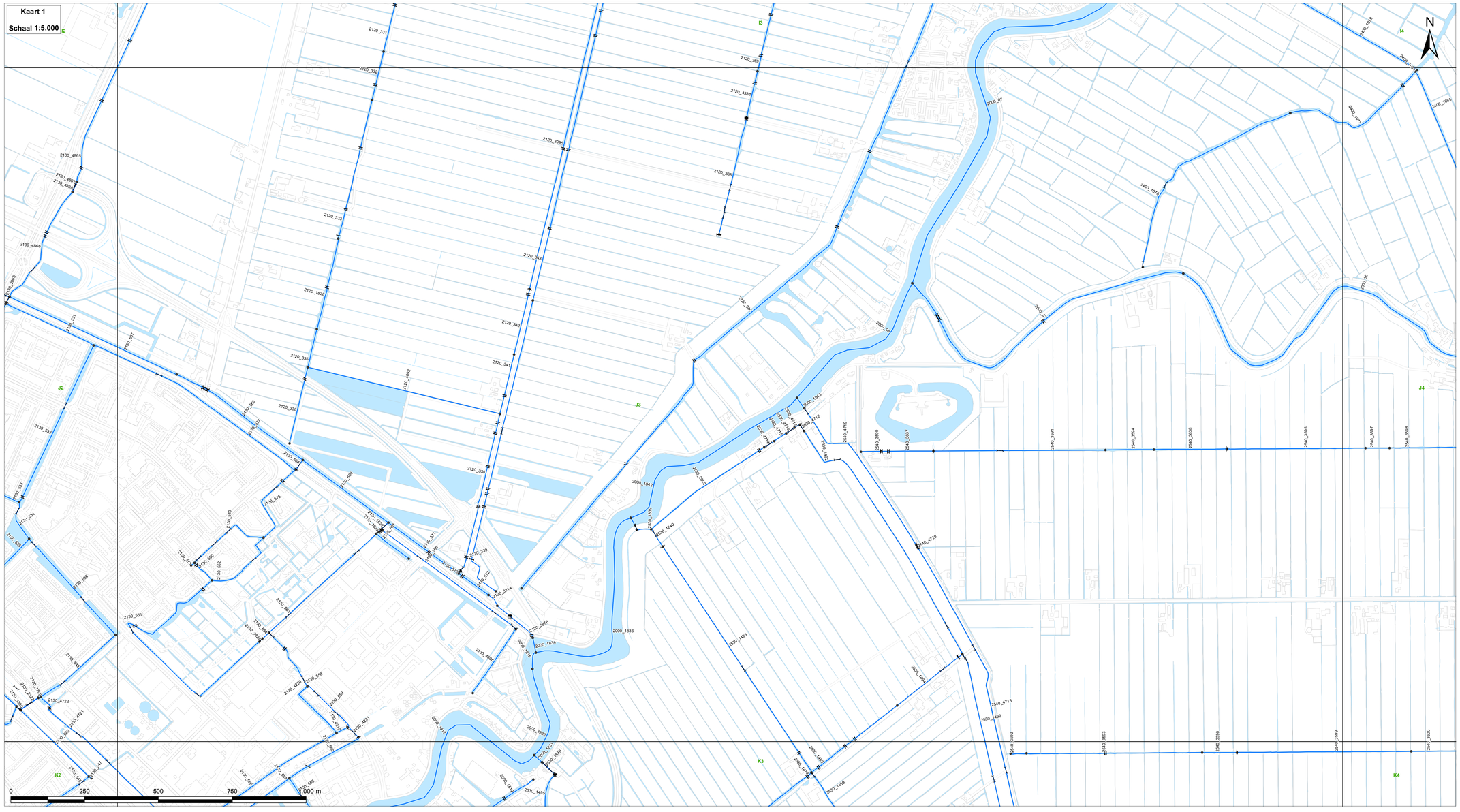

ONDERHOUDSVERPLICHTINGEN & ONDERHOUDSPLICHTIGEN

Kaart 2 – drijfvuil verwijderen

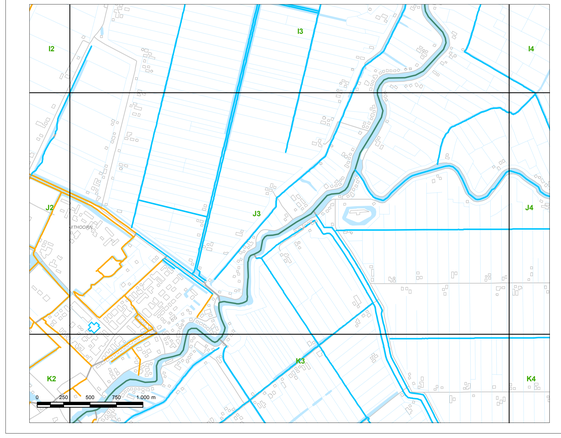

Kaart 3 – maaien

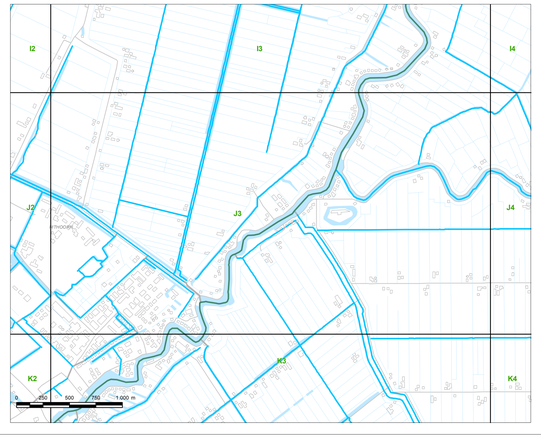

Kaart 4 – baggeren

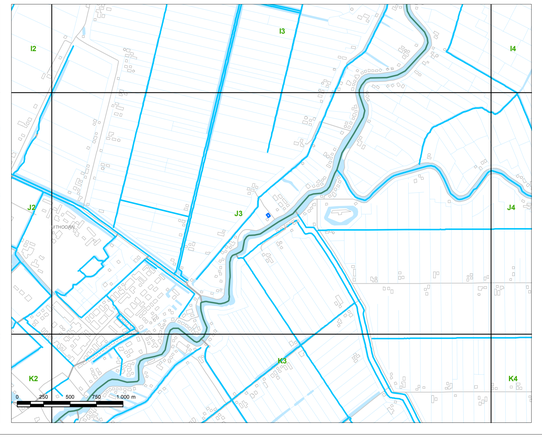

Kaart 5 – kunstwerken

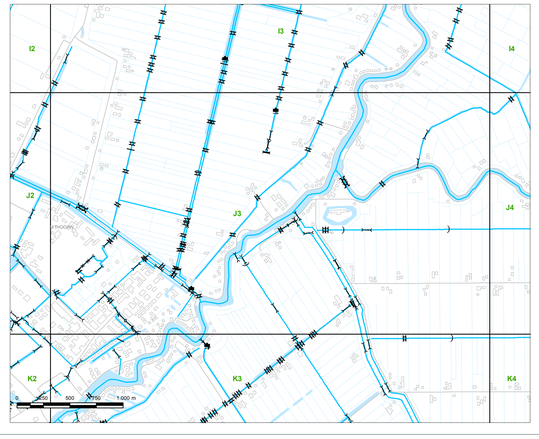

LEGGERKAARTEN 2018
LEGGER VOOR PRIMAIRE WATEREN EN DAARIN AANWEZIGE WERKEN VAN HET WATERSCHAP AMSTEL, GOOI EN VECHT

Deellegger als bedoeld in Artikel 78, tweede lid van de Waterschapswet en als in Artikel 5.1 van de Waterwet.

Vastgesteld door het Algemeen bestuur van het Waterschap Amstel, Gooi en Vecht bij besluit Z18.0Xxxxx, xx november 2018

Drs. H.J. Kelderman
secretaris-directeur

G.M. van den Top
dijkgraaf

Waterschapslegger
Op grond van artikel 78, tweede lid van de Waterschapswet stelt het algemeen bestuur van het Waterschap de legger vast waarin de onderhoudsplichtigen en onderhoudsverplichtingen worden aangewezen. In deze legger worden de onderhoudsplichtigen en onderhoudsverplichtingen in de primaire watergangen en de daarin aanwezige werken vastgelegd. Conform de verplichting van artikel 5.1 Waterwet is in de legger tevens omschreven waaraan deze primaire watergangen, zijnde waterstaatswerken, naar ligging, vorm, afmeting en constructie moeten voldoen door middel van het vastleggen van de ligging en dwarsprofielen. De uitvoerende organisatie Waterwet stelt de legger op en beheert de legger.

In paragraaf 3.1 van de Keur van het Waterschap Amstel, Gooi en Vecht (hierna de Keur AGV 2017) staat beschreven wie onderhoudsplichtig is:
degenen die in de legger daartoe zijn aangewezen, tenzij anders is bepaald in een ontheffing of overeenkomst met het Waterschap. Voor zover niet in de legger of op andere wijze een onderhoudsplichtige is aangewezen gelden de aanwijzingen in de Keur.
De onderhoudsverplichtingen zijn in principe vastgelegd in paragraaf 3.1 van de Keur AGV 2017. In deze legger en bijbehorende kaarten is in afwijking van de algemene bepalingen in de Keur AGV 2017 een aantal specifieke onderhoudsverplichtingen en onderhoudsplichtigen aangewezen. Daarnaast is een afmeting bepaald voor de beschermingszone bij primaire wateren in stedelijk gebied.

Leggerbepalingen

Artikel 1 Onderhoud waterdiepte
De primaire watergangen worden onderhouden op de afmetingen zoals deze in de bijlage van de kaart zijn aangegeven. Hierbij is de waterdiepte gerelateerd aan het winterpeil zoals deze in het vigerende peilbesluit van kracht is.

Artikel 2 Werken
Schoonhouden van het doorstroomprofiel bij duikers, sifons, sluizen en bruggen in primaire watergangen doet het Waterschap, tenzij dit expliciet berust bij een andere partij.

Artikel 3 Beschermingszones
De beschermingszone in stedelijk gebied waar de oeverlijn wordt begrensd door beschoeiing/kade is 0,40 meter breed.

Artikel 4 Citeertitel
Deze legger kan worden aangehaald als: legger voor primaire wateren en daarin aanwezige werken van het Waterschap Amstel, Gooi en Vecht.

Vastgesteld door het algemeen bestuur van het Waterschap Amstel, Gooi en Vecht in de openbare vergadering van (DATUM VASTSTELLING)

LEGENDA

Wateren

- Leggervak Legger 2018
- 2130_550 Nummer leggervak

Kunstwerken

- Brug
- Coupure
- Duiker
- Vaste dam
- Gemaal
- Keerwand
- Sluis
- Syphon
- Stuw

Onderhoudsplichtigen

- Gemeente / Stadsdeel
- Natuurbeschermingsorganisatie
- Nederlandse Spoorwegen
- Plas- of Recreatieschap
- Provincie
- Rijk
- Waterschap
- Overige

Overige topografie

- Bebouwing & wegen
- Water

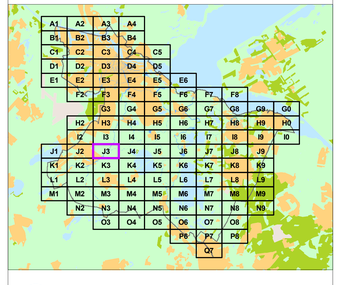

waterschap amstel gooi en vecht

Sector Watersysteem

Vastgesteld

Postbus 94370
1090 GJ Amsterdam

Kaartblad: J3

Datum: 09-11-2018	Formaat: A0	Kaartnummer: IB20180110v_60

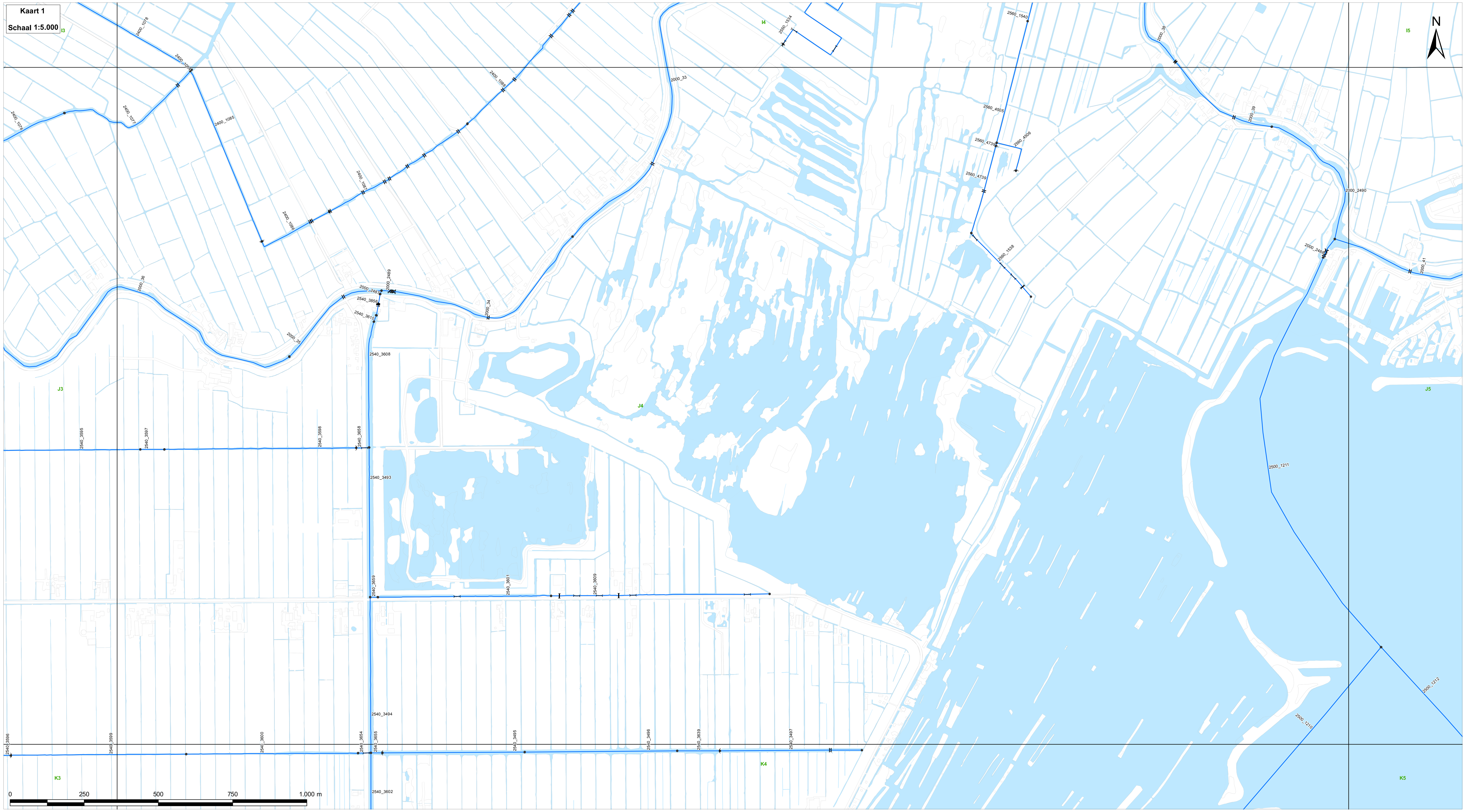

ONDERHOUDSVERPLICHTINGEN & ONDERHOUDSPLICHTIGEN

Kaart 2 – drijfvuil verwijderen

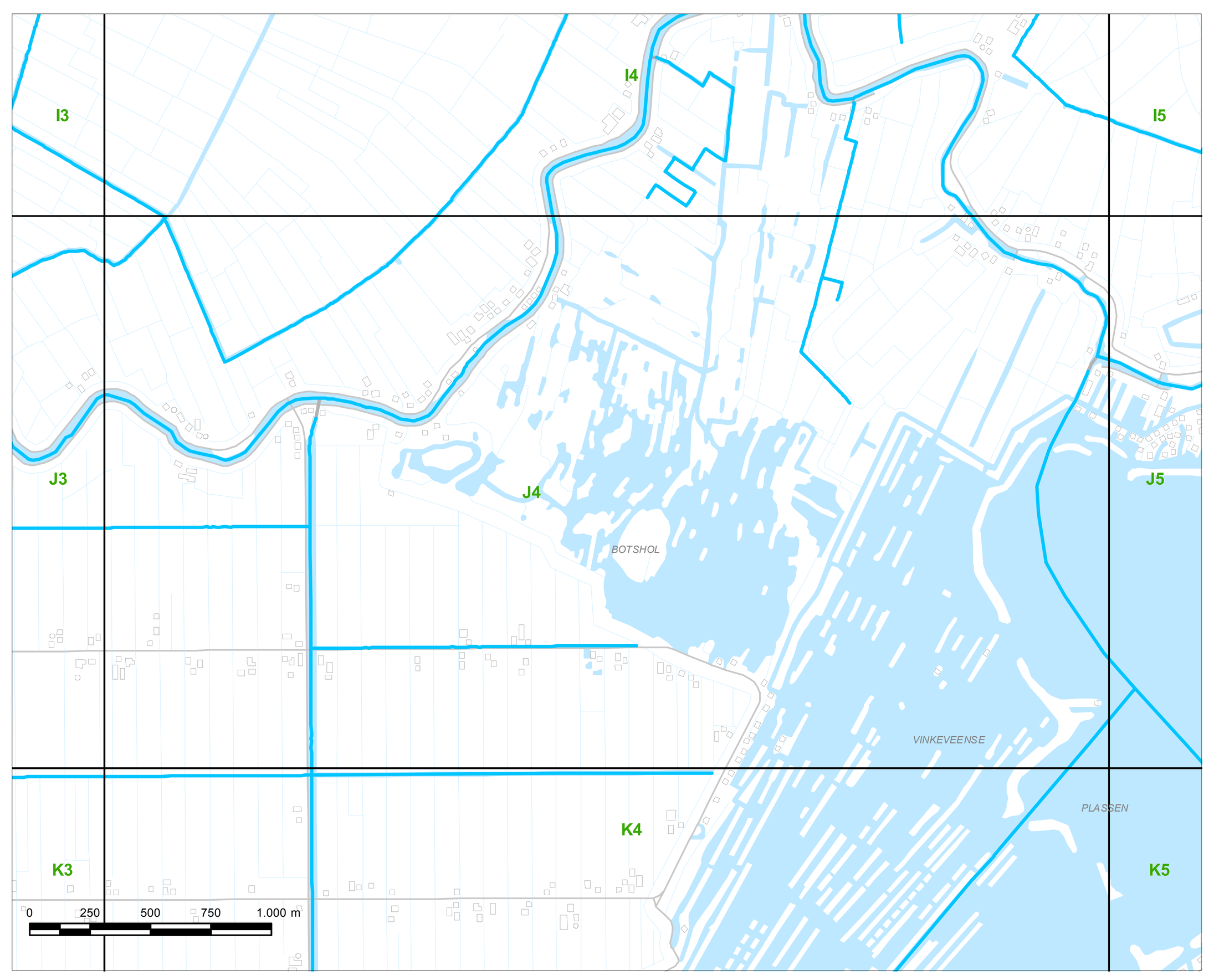

Kaart 3 – maaien

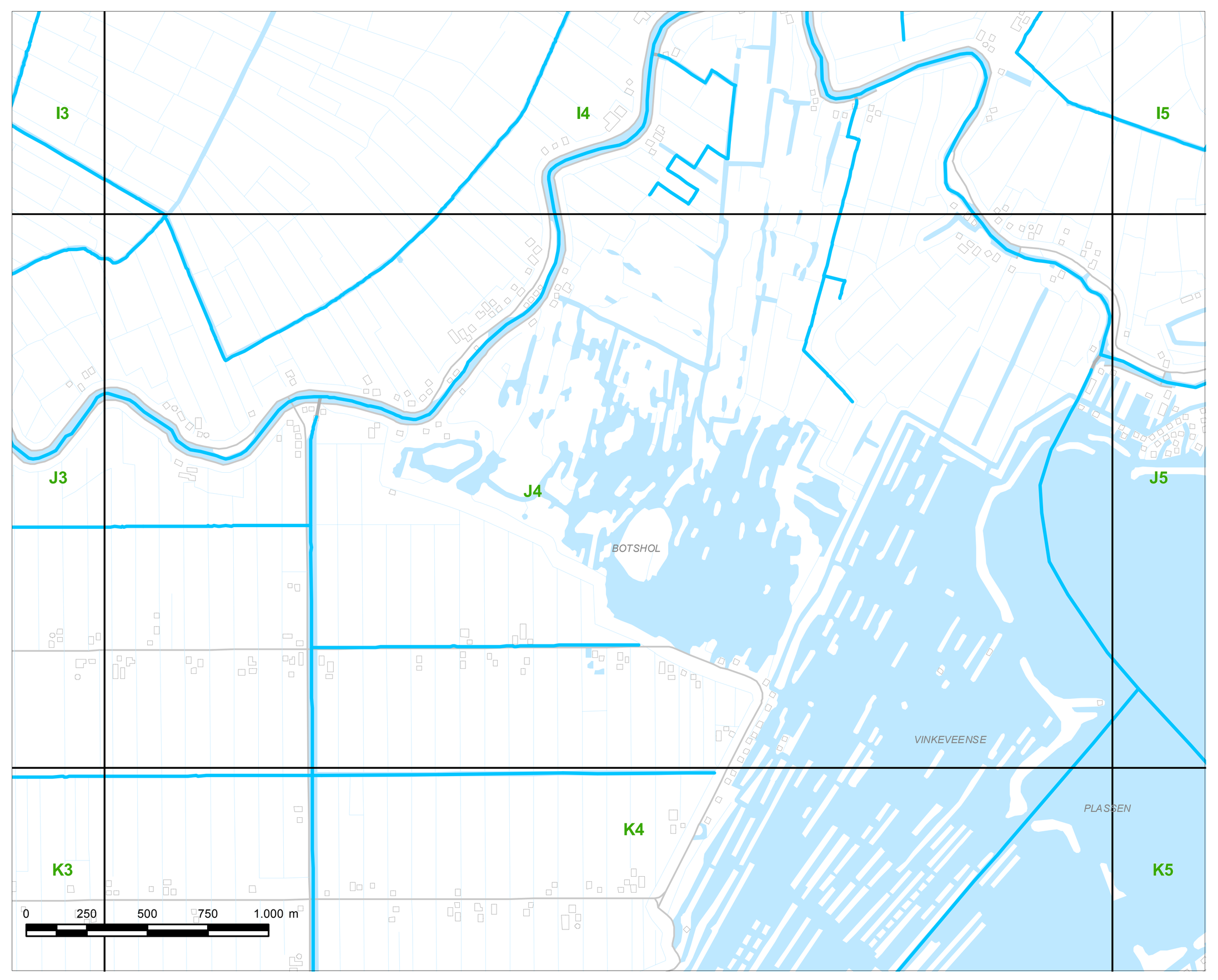

Kaart 4 – baggeren

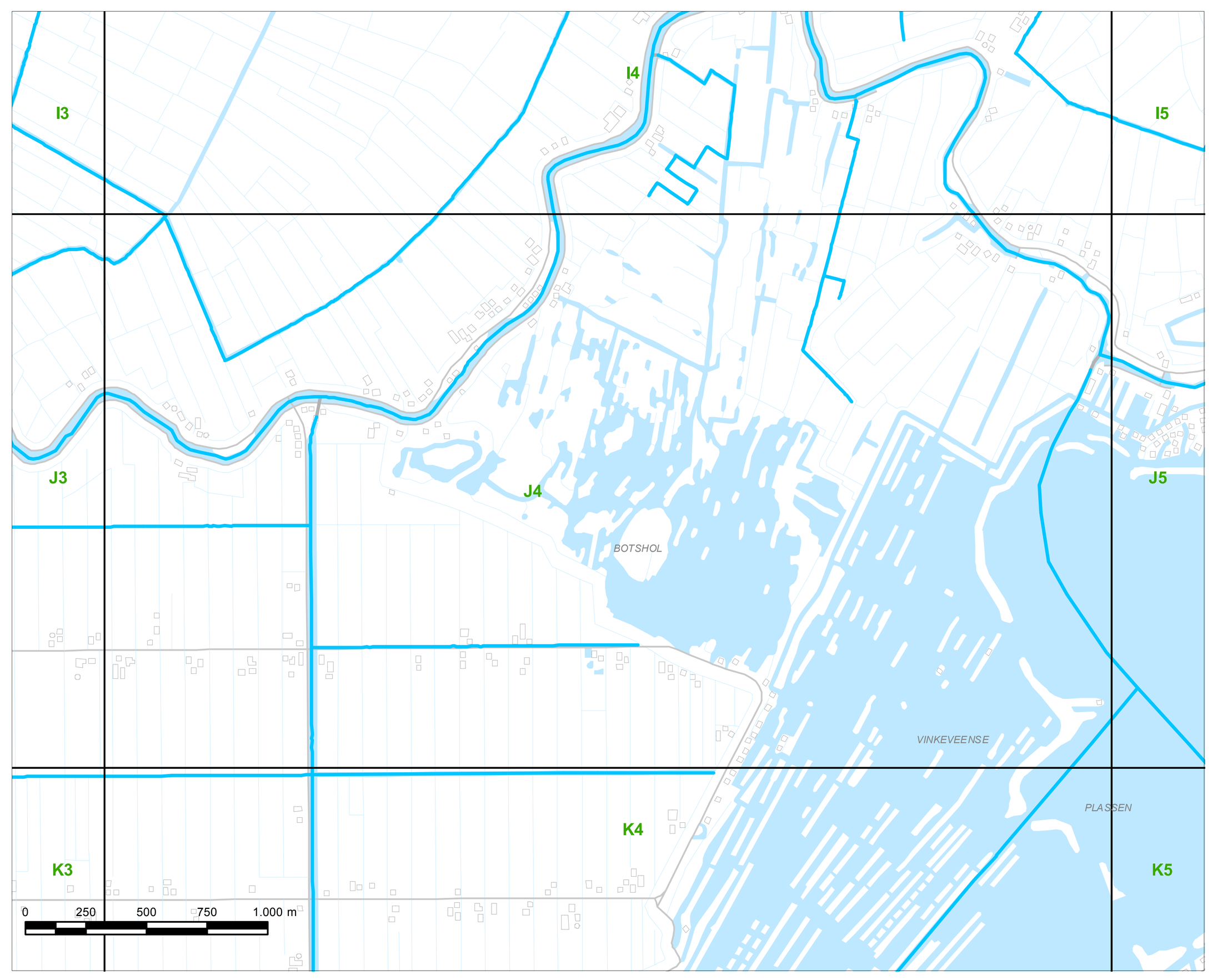

Kaart 5 – kunstwerken

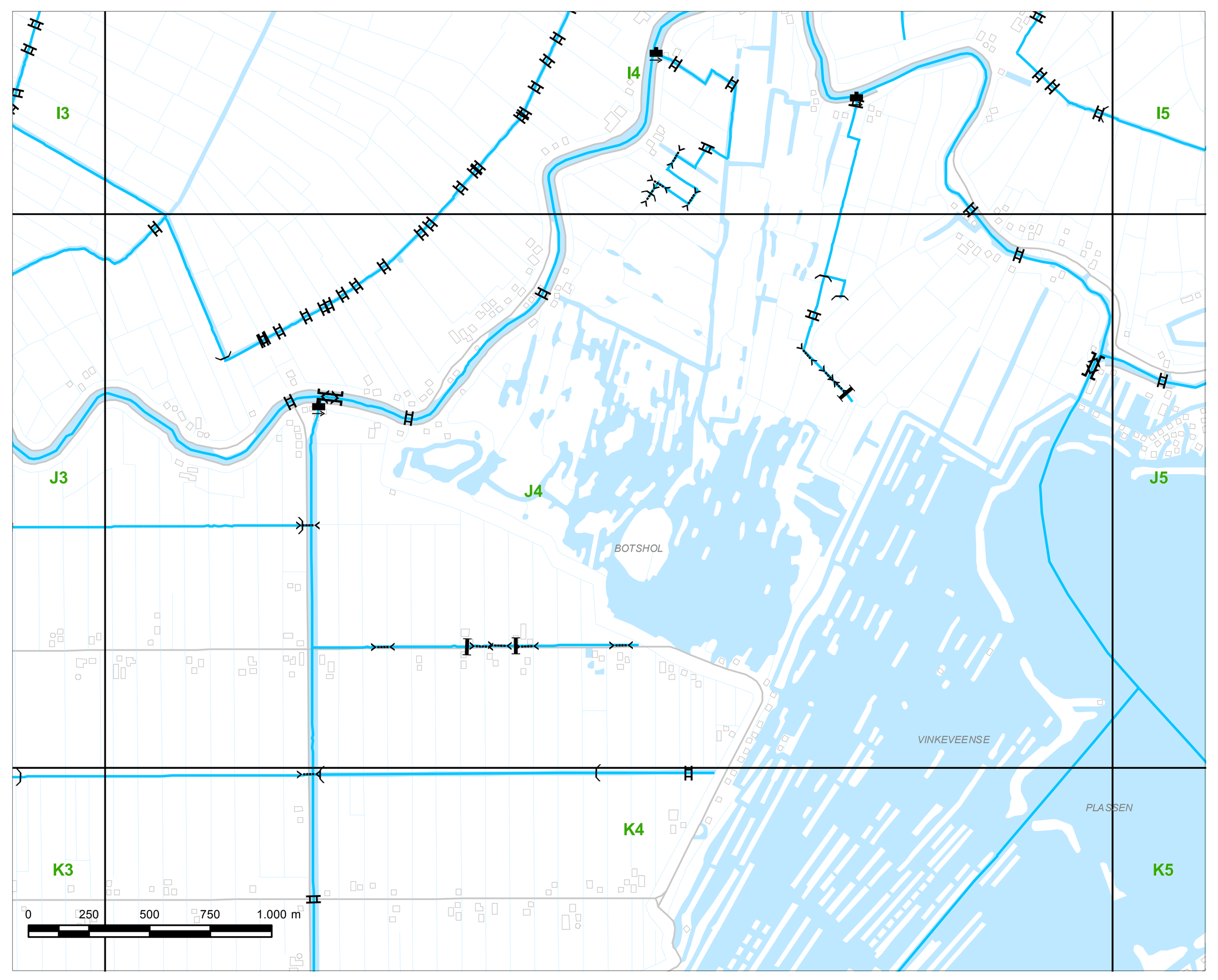

LEGGERKAARTEN 2018
LEGGER VOOR PRIMAIRE WATEREN EN DAARIN AANWEZIGE WERKEN VAN HET WATERSCHAP AMSTEL, GOOI EN VECHT

Deellegger als bedoeld in Artikel 78, tweede lid van de Waterschapswet en als in Artikel 5.1 van de Waterwet.

Vastgesteld door het Algemeen bestuur van het Waterschap Amstel, Gooi en Vecht bij besluit Z18.00xxxxx, xx november 2018

Drs. H.J. Kelderman, secretaris-directeur
G.M. van den Top, dijkgraaf

Waterschapslegger
Op grond van artikel 78, tweede lid van de Waterschapswet stelt het algemeen bestuur van het Waterschap de legger vast waarin de onderhoudsplichtigen en onderhoudsverplichtingen worden aangewezen. In deze legger worden de onderhoudsplichtigen en onderhouds-verplichtingen in de primaire watergangen en de daarin aanwezige werken vastgelegd. Conform de verplichting van artikel 5.1 Waterwet is in de legger tevens omschreven waaraan deze primaire watergangen, zijnde waterstaatswerken, naar ligging, vorm, afmeting en constructie moeten voldoen door middel van het vastleggen van de ligging en dwarsprofielen. De uitvoerende organisatie Waternet stelt de legger op en beheert de legger.

In paragraaf 3.1 van de Keur van het Waterschap Amstel, Gooi en Vecht (hierna de Keur AGV 2017) staat beschreven wie onderhoudsplichtig is:
degenen die in de legger daartoe zijn aangewezen, tenzij anders is bepaald in een ontheffing of overeenkomst met het Waterschap. Voor zover niet in de legger of op andere wijze een onderhoudsplichtige is aangewezen gelden de aanwijzingen in de Keur.
De onderhoudsverplichtingen zijn in principe vastgelegd in paragraaf 3.1 van de Keur AGV 2017. In deze legger en bijbehorende kaarten is in afwijking van de algemene bepalingen in de Keur AGV 2017 een aantal specifieke onderhoudsverplichtingen en onderhoudsplichtigen aangewezen. Daarnaast is een afmeting bepaald voor de beschermingszone bij primaire wateren in stedelijk gebied.

Leggerbepalingen

Artikel 1 Onderhoud waterdiepte
De primaire watergangen worden onderhouden op de afmetingen zoals deze in de bijlage van de kaart zijn aangegeven. Hierbij is de waterdiepte gerelateerd aan het winterpeil zoals deze in het vigerende peilbesluit van kracht is.

Artikel 2 Werken
Schoonhouden van het doorstroomprofiel bij duikers, sifons, sluizen en bruggen in primaire watergangen doet het Waterschap, tenzij dit expliciet berust bij een andere partij.

Artikel 3 Beschermingszones
De beschermingszone in stedelijk gebied waar de oeverlijn wordt begrensd door beschoeiing/kade is 0,40 meter breed.

Artikel 4 Citeertitel
Deze legger kan worden aangehaald als: legger voor primaire wateren en daarin aanwezige werken van het Waterschap Amstel, Gooi en Vecht.

Vastgesteld door het algemeen bestuur van het Waterschap Amstel, Gooi en Vecht in de openbare vergadering van (DATUM VASTSTELLING)

LEGENDA

Wateren

- Leggervak Legger 2018
- 2130_550 Nummer leggervak

Kunstwerken

- Brug
- Coupure
- Duiker
- Vaste dam
- Gemaal
- Keerwand
- Sluis
- Syphon
- Stuw

Onderhoudsplichtigen

- Gemeente / Stadsdeel
- Natuurbeschermingsorganisatie
- Nederlandse Spoorwegen
- Plas- of Recreatieschap
- Provincie
- Rijk
- Waterschap
- Overige

Overige topografie

- Bebouwing & wegen
- Water

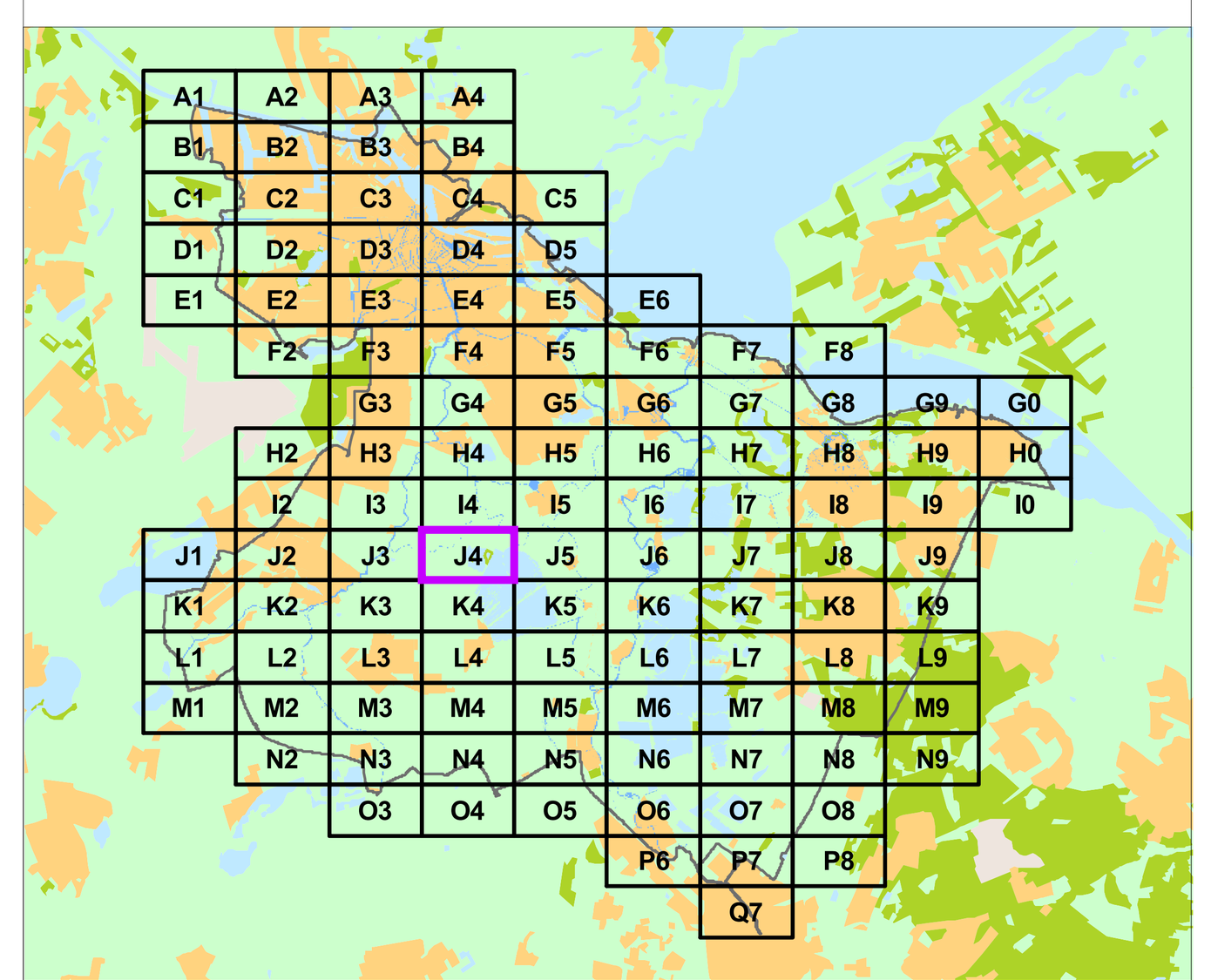

waterschap amstel gooi en vecht

Sector Watersysteem

Vastgesteld

Postbus 94370
1090 GJ Amsterdam

Kaartblad: J4

Datum: 09-11-2018	Formaat: A0	Kaartnummer: IB20180110v_ 61

Kaart 1

Schaal 1:5.000

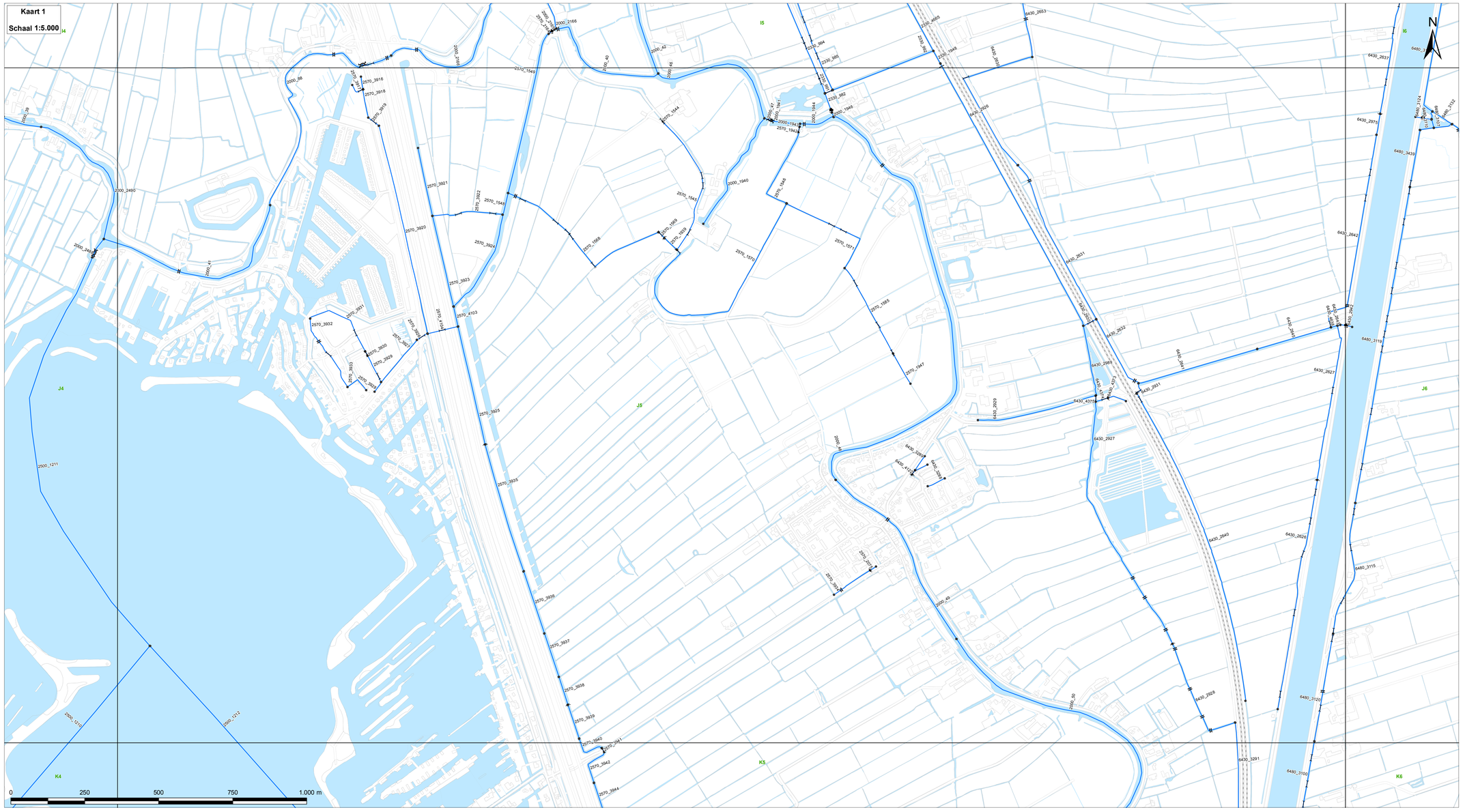

ONDERHOUDSVERPLICHTINGEN & ONDERHOUDSPLICHTIGEN

Kaart 2 – drijfvuil verwijderen

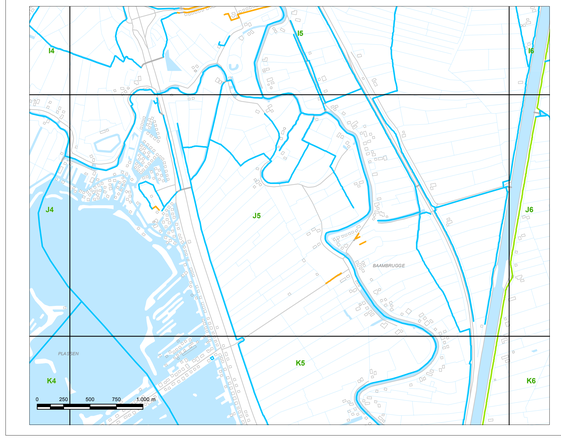

Kaart 3 – maaien

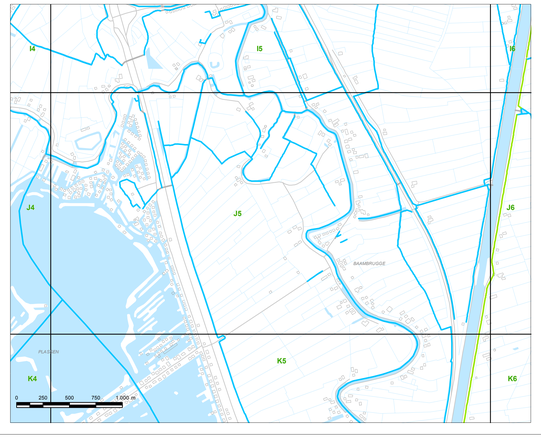

Kaart 4 – baggeren

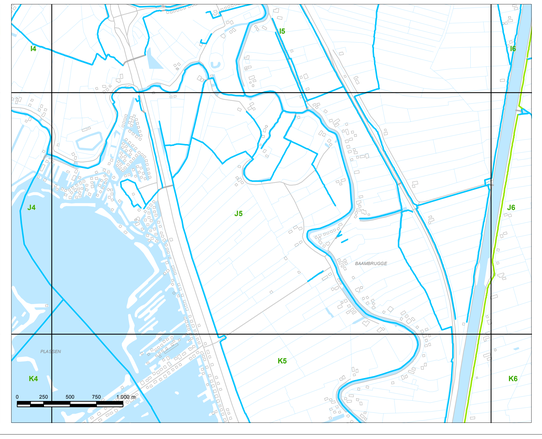

Kaart 5 – kunstwerken

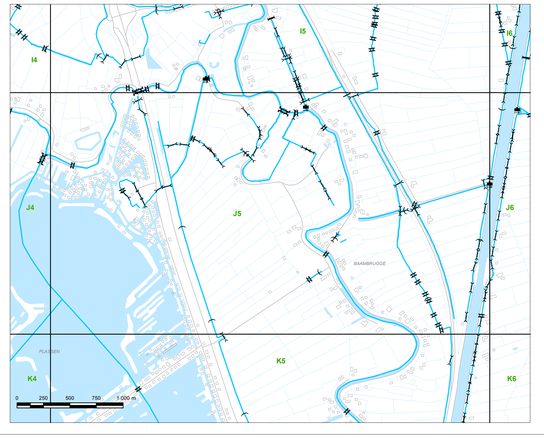

LEGGERKAARTEN 2018
LEGGER VOOR PRIMAIRE WATEREN EN DAARIN AANWEZIGE WERKEN VAN HET WATERSCHAP AMSTEL, GOOI EN VECHT

Deellegger als bedoeld in Artikel 78, tweede lid van de Waterschapswet en als in Artikel 5.1 van de Waterwet.

Vastgesteld door het Algemeen bestuur van het Waterschap Amstel, Gooi en Vecht bij besluit Z18.00xxxxx, xx november 2018

Drs. H.J. Kelderman
secretaris-directeur

G.M. van den Top
dijkgraaf

Waterschapslegger
Op grond van artikel 78, tweede lid van de Waterschapswet stelt het algemeen bestuur van het Waterschap de legger vast waarin de onderhoudsplichtigen en onderhoudsverplichtingen worden aangewezen. In deze legger worden de onderhoudsplichtigen en onderhoudsverplichtingen in de primaire watergangen en de daarin aanwezige werken vastgelegd. Conform de verplichting van artikel 5.1 Waterwet is in de legger tevens omschreven waaraan deze primaire watergangen, zijnde waterstaatswerken, naar ligging, vorm, afmeting en constructie moeten voldoen door middel van het vastleggen van de ligging en dwarsprofielen. De uitvoerende organisatie Waternet stelt de legger op en beheert de legger.

In paragraaf 3.1 van de Keur van het Waterschap Amstel, Gooi en Vecht (hierna de Keur AGV 2017) staat beschreven wie onderhoudsplichtig is:
degenen die in de legger daartoe zijn aangewezen, tenzij anders is bepaald in een ontheffing of overeenkomst met het Waterschap. Voor zover niet in de legger of op andere wijze een onderhoudsplichtige is aangewezen gelden de aanwijzingen in de Keur.
De onderhoudsverplichtingen zijn in principe vastgelegd in paragraaf 3.1 van de Keur AGV 2017. In deze legger en bijbehorende kaarten is in afwijking van de algemene bepalingen in de Keur AGV 2017 een aantal specifieke onderhoudsverplichtingen en onderhoudsplichtigen aangewezen. Daarnaast is een afmeting bepaald voor de beschermingszone bij primaire wateren in stedelijk gebied.

Leggerbepalingen

Artikel 1 Onderhoud waterdiepte
De primaire watergangen worden onderhouden op de afmetingen zoals deze in de bijlage van de kaart zijn aangegeven. Hierbij is de waterdiepte gerelateerd aan het winterpeil zoals deze in het vigerende peilbesluit van kracht is.

Artikel 2 Werken
Schoonhouden van het doorstroomprofiel bij duikers, sifons, sluizen en bruggen in primaire watergangen doet het Waterschap, tenzij dit expliciet berust bij een andere partij.

Artikel 3 Beschermingszones
De beschermingszone in stedelijk gebied waar de oeverlijn wordt begrensd door beschoeiing/kade is 0,40 meter breed.

Artikel 4 Citeertitel
Deze legger kan worden aangehaald als: legger voor primaire wateren en daarin aanwezige werken van het Waterschap Amstel, Gooi en Vecht.

Vastgesteld door het algemeen bestuur van het Waterschap Amstel, Gooi en Vecht in de openbare vergadering van (DATUM VASTSTELLING)

LEGENDA

Wateren

- Leggervak Legger 2018
- 2130_550 Nummer leggervak

Kunstwerken

- Brug
- Coupure
- Duiker
- Vaste dam
- Gemaal
- Keerwand
- Sluis
- Syphon
- Stuw

Onderhoudsplichtigen

- Gemeente / Stadsdeel
- Natuurbeschermingsorganisatie
- Nederlandse Spoorwegen
- Plas- of Recreatieschap
- Provincie
- Rijk
- Waterschap
- Overige

Overige topografie

- Bebouwing & wegen
- Water

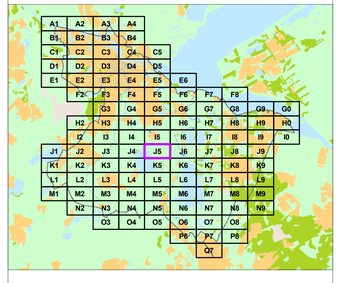

waterschap amstel gooi en vecht

Sector Watersysteem

Vastgesteld

Postbus 94370
1090 GJ Amsterdam

Kaartblad: J5

Datum: 09-11-2018	Formaat: A0	Kaartnummer: IB20180110v_62

Kaart 1

Schaal 1:5.000

LEGGERKAARTEN 2018
LEGGER VOOR PRIMAIRE WATEREN EN DAARIN AANWEZIGE WERKEN VAN HET WATERSCHAP AMSTEL, GOOI EN VECHT

Deellegger als bedoeld in Artikel 78, tweede lid van de Waterschapswet en als in Artikel 5.1 van de Waterwet.

Vastgesteld door het Algemeen bestuur van het Waterschap Amstel, Gooi en Vecht bij besluit Z18.00xxxxx, xx november 2018

Drs. H.J. Kelderman
secretaris-directeur

G.M. van den Top
dijkgraaf

Waterschapslegger
Op grond van artikel 78, tweede lid van de Waterschapswet stelt het algemeen bestuur van het Waterschap de legger vast waarin de onderhoudsplichtigen en onderhoudsverplichtingen worden aangewezen. In deze legger worden de onderhoudsplichtigen en onderhoudsverplichtingen in de primaire watergangen en de daarin aanwezige werken vastgelegd. Conform de verplichting van artikel 5.1 Waterwet is in de legger tevens omschreven waaraan deze primaire watergangen, zijnde waterstaatswerken, naar ligging, vorm, afmeting en constructie moeten voldoen door middel van het vastleggen van de ligging en dwarsprofielen. De uitvoerende organisatie Waternet stelt de legger op en beheert de legger.

In paragraaf 3.1 van de Keur van het Waterschap Amstel, Gooi en Vecht (hierna de Keur AGV 2017) staat beschreven wie onderhoudsplichtig is:
degenen die in de legger daartoe zijn aangewezen, tenzij anders is bepaald in een ontheffing of overeenkomst met het Waterschap. Voor zover niet in de legger of op andere wijze een onderhoudsplichtige is aangewezen gelden de aanwijzingen in de Keur.
De onderhoudsverplichtingen zijn in principe vastgelegd in paragraaf 3.1 van de Keur AGV 2017. In deze legger en bijbehorende kaarten is in afwijking van de algemene bepalingen in de Keur AGV 2017 een aantal specifieke onderhoudsverplichtingen en onderhoudsplichtigen aangewezen. Daarnaast is een afmeting bepaald voor de beschermingszone bij primaire wateren in stedelijk gebied.

Leggerbepalingen

Artikel 1 Onderhoud waterdiepte
De primaire watergangen worden onderhouden op de afmetingen zoals deze in de bijlage van de kaart zijn aangegeven. Hierbij is de waterdiepte gerelateerd aan het winterpeil zoals deze in het vigerende peilbesluit van kracht is.

Artikel 2 Werken
Schoonhouden van het doorstroomprofiel bij duikers, sifons, sluizen en bruggen in primaire watergangen doet het Waterschap, tenzij dit expliciet berust bij een andere partij.

Artikel 3 Beschermingszones
De beschermingszone in stedelijk gebied waar de oeverlijn wordt begrensd door beschoeiing/kade is 0,40 meter breed.

Artikel 4 Citeertitel
Deze legger kan worden aangehaald als: legger voor primaire wateren en daarin aanwezige werken van het Waterschap Amstel, Gooi en Vecht.

Vastgesteld door het algemeen bestuur van het Waterschap Amstel, Gooi en Vecht in de openbare vergadering van (DATUM VASTSTELLING)

LEGENDA

Wateren

- Leggervak Legger 2018
- 2130_550 Nummer leggervak

Kunstwerken

- Brug
- Coupure
- Duiker
- Vaste dam
- Gemaal
- Keerwand
- Sluis
- Syphon
- Stuw

Onderhoudsplichtigen

- Gemeente / Stadsdeel
- Natuurbeschermingsorganisatie
- Nederlandse Spoorwegen
- Plas- of Recreatieschap
- Provincie
- Rijk
- Waterschap
- Overige

Overige topografie

- Bebouwing & wegen
- Water

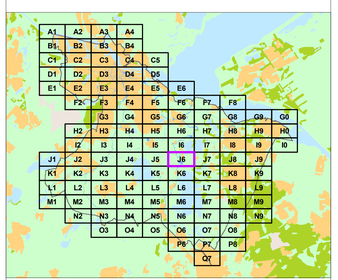

waterschap amstel gooi en vecht

Sector Watersysteem

Vastgesteld

Postbus 94370
1090 GJ Amsterdam

Kaartblad: J6

Datum: 09-11-2018	Formaat: A0	Kaartnummer: IB20180110v_63

ONDERHOUDSVERPLICHTINGEN & ONDERHOUDSPLICHTIGEN

Kaart 2 – drijfvuil verwijderen

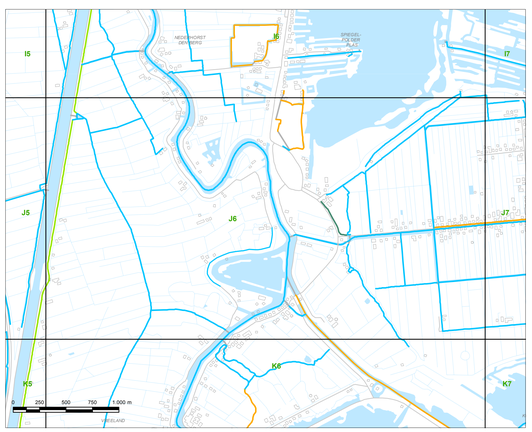

Kaart 3 – maaien

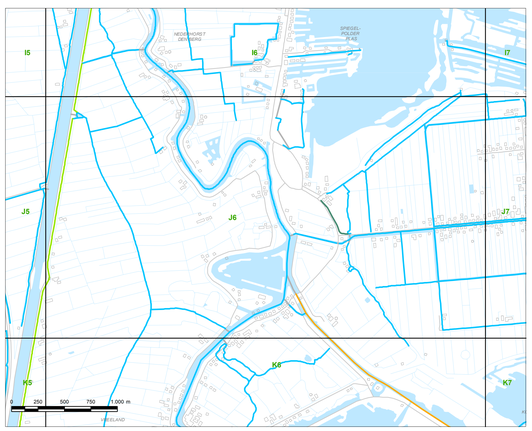

Kaart 4 – baggeren

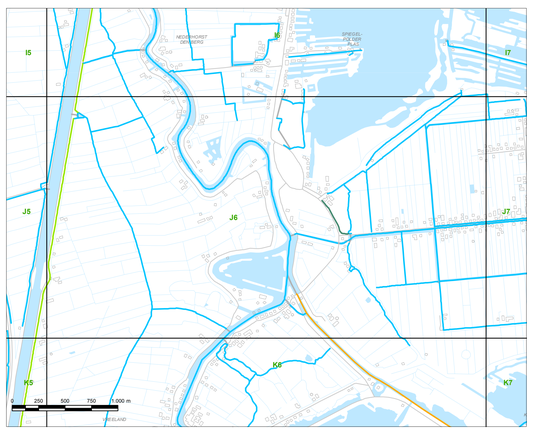

Kaart 5 – kunstwerken

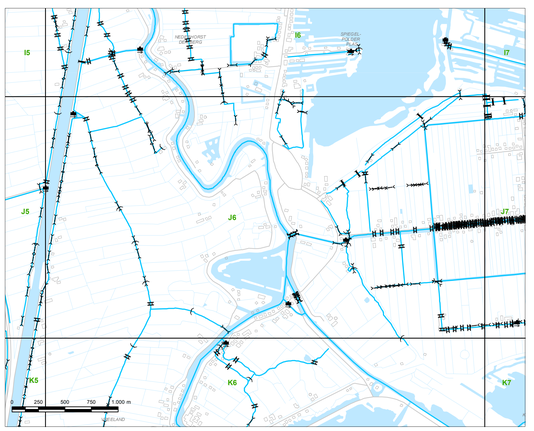

Kaart 1

Schaal 1:5.000

0 250 500 750 1.000 m

LEGGERKAARTEN 2018
LEGGER VOOR PRIMAIRE WATEREN EN DAARIN AANWEZIGE WERKEN VAN HET WATERSCHAP AMSTEL, GOOI EN VECHT

Deellegger als bedoeld in Artikel 78, tweede lid van de Waterschapswet en als in Artikel 5.1 van de Waterwet.

Vastgesteld door het Algemeen bestuur van het Waterschap Amstel, Gooi en Vecht bij besluit Z18.00xxxxx, xx november 2018

Drs. H.J. Kelderman
secretaris-directeur

G.M. van den Top
dijkgraaf

Waterschapslegger
Op grond van artikel 78, tweede lid van de Waterschapswet stelt het algemeen bestuur van het Waterschap de legger vast waarin de onderhoudsplichtigen en onderhoudsverplichtingen worden aangewezen. In deze legger worden de onderhoudsplichtigen en onderhoudsverplichtingen in de primaire watergangen en de daarin aanwezige werken vastgelegd. Conform de verplichting van artikel 5.1 Waterwet is in de legger tevens omschreven waaraan deze primaire watergangen, zijnde waterstaatswerken, naar ligging, vorm, afmeting en constructie moeten voldoen door middel van het vastleggen van de ligging en dwarsprofielen. De uitvoerende organisatie Waternet stelt de legger op en beheert de legger.

In paragraaf 3.1 van de Keur van het Waterschap Amstel, Gooi en Vecht (hierna de Keur AGV 2017) staat beschreven wie onderhoudsplichtig is:
degenen die in de legger daartoe zijn aangewezen, tenzij anders is bepaald in een ontheffing of overeenkomst met het Waterschap. Voor zover niet in de legger of op andere wijze een onderhoudsplichtige is aangewezen gelden de aanwijzingen in de Keur.
De onderhoudsverplichtingen zijn in principe vastgelegd in paragraaf 3.1 van de Keur AGV 2017. In deze legger en bijbehorende kaarten is in afwijking van de algemene bepalingen in de Keur AGV 2017 een aantal specifieke onderhoudsverplichtingen en onderhoudsplichtigen aangewezen. Daarnaast is een afmeting bepaald voor de beschermingszone bij primaire wateren in stedelijk gebied.

Leggerbepalingen

Artikel 1 Onderhoud waterdiepte
De primaire watergangen worden onderhouden op de afmetingen zoals deze in de bijlage van de kaart zijn aangegeven. Hierbij is de waterdiepte gerelateerd aan het winterpeil zoals deze in het vigerende peilbesluit van kracht is.

Artikel 2 Werken
Schoonhouden van het doorstroomprofiel bij duikers, sifons, sluizen en bruggen in primaire watergangen doet het Waterschap, tenzij dit expliciet berust bij een andere partij.

Artikel 3 Beschermingszones
De beschermingszone in stedelijk gebied waar de oeverlijn wordt begrensd door beschoeiing/kade is 0,40 meter breed.

Artikel 4 Citeertitel
Deze legger kan worden aangehaald als: legger voor primaire wateren en daarin aanwezige werken van het Waterschap Amstel, Gooi en Vecht.

Vastgesteld door het algemeen bestuur van het Waterschap Amstel, Gooi en Vecht in de openbare vergadering van (DATUM VASTSTELLING)

LEGENDA

Wateren
- Leggervak Legger 2018
- 2130_550 Nummer leggervak

Kunstwerken
- Brug
- Coupure
- Duiker
- Vaste dam
- Gemaal
- Keerwand
- Sluis
- Syphon
- Stuw

Onderhoudsplichtigen
- Gemeente / Stadsdeel
- Natuurbeschermingsorganisatie
- Nederlandse Spoorwegen
- Plas- of Recreatieschap
- Provincie
- Rijk
- Waterschap
- Overige

Overige topografie
- Bebouwing & wegen
- Water

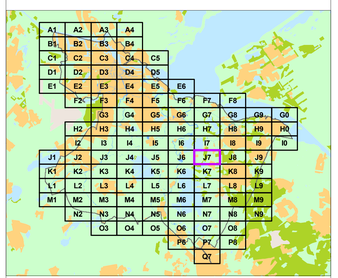

waterschap amstel gooi en vecht

Sector Watersysteem

Vastgesteld

Postbus 94370
1090 GJ Amsterdam

Kaartblad: **J7**

Datum: 09-11-2018	Formaat: A0	Kaartnummer: IB20180110v_64

ONDERHOUDSVERPLICHTINGEN & ONDERHOUDSPLICHTIGEN

Kaart 2 – drijfvuil verwijderen

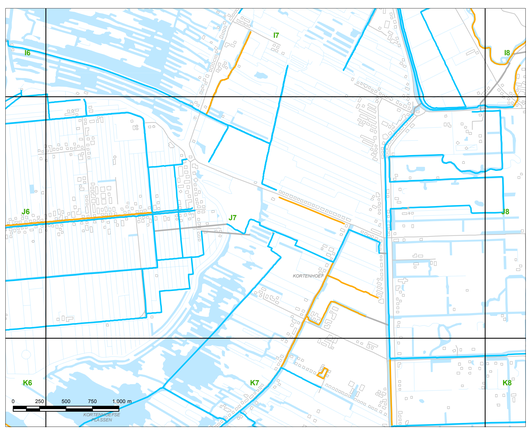

Kaart 3 – maaien

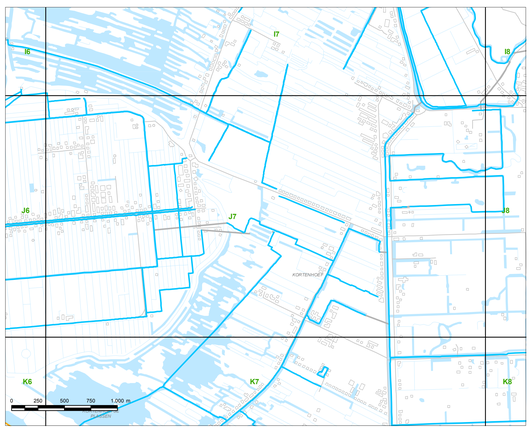

Kaart 4 – baggeren

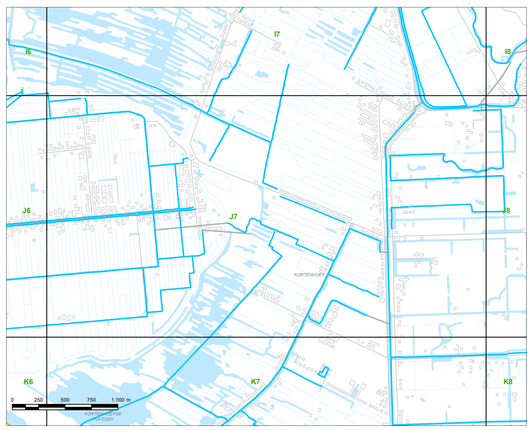

Kaart 5 – kunstwerken

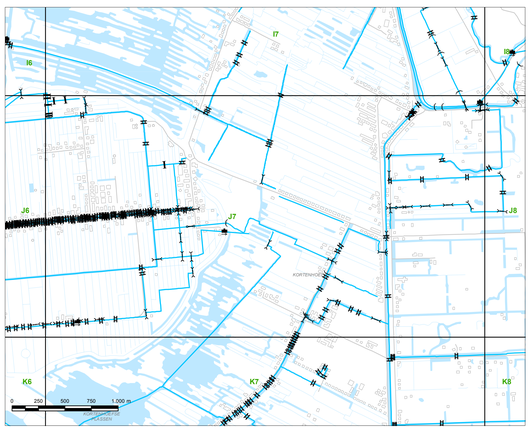

ONDERHOUDSVERPLICHTINGEN & ONDERHOUDSPLICHTIGEN

Kaart 2 – drijfvuil verwijderen

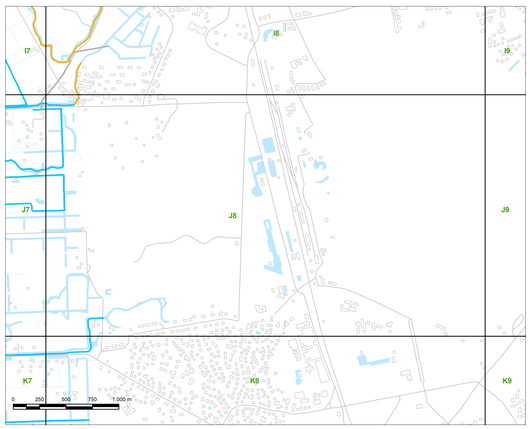

Kaart 3 – maaien

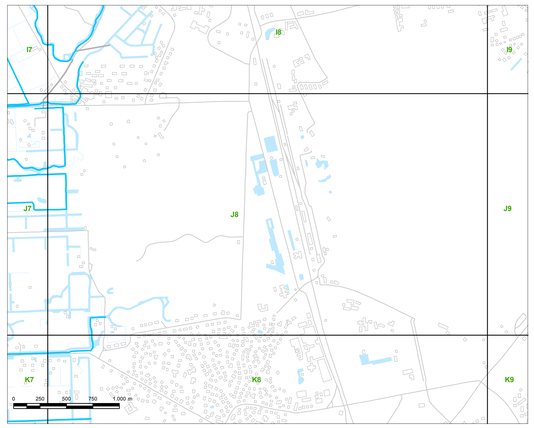

Kaart 4 – baggeren

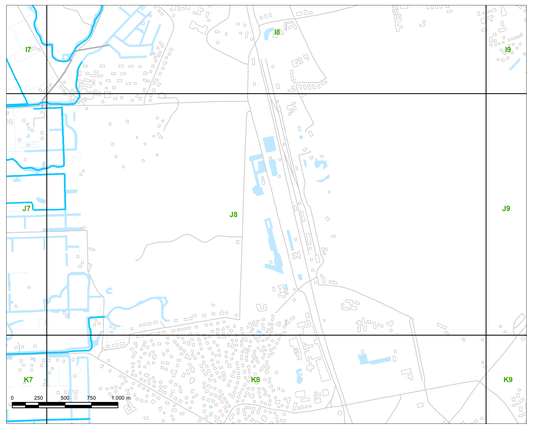

Kaart 5 – kunstwerken

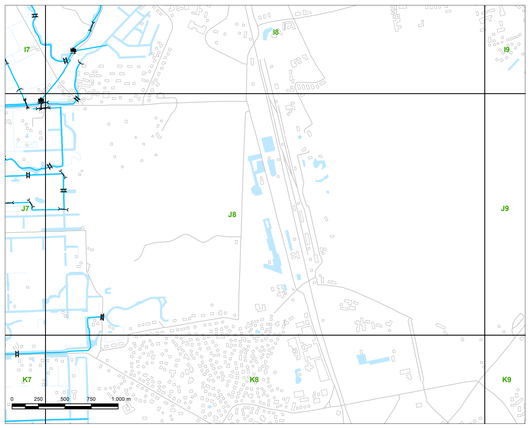

LEGGERKAARTEN 2018
LEGGER VOOR PRIMAIRE WATEREN EN DAARIN AANWEZIGE WERKEN VAN HET WATERSCHAP AMSTEL, GOOI EN VECHT

Deellegger als bedoeld in Artikel 78, tweede lid van de Waterschapswet en als in Artikel 5.1 van de Waterwet.

Vastgesteld door het Algemeen bestuur van het Waterschap Amstel, Gooi en Vecht bij besluit Z18.0Xxxxx, xx november 2018

Drs. H.J. Kelderman
secretaris-directeur

G.M. van den Top
dijkgraaf

Waterschapslegger
Op grond van artikel 78, tweede lid van de Waterschapswet stelt het algemeen bestuur van het Waterschap de legger vast waarin de onderhoudsplichtigen en onderhoudsverplichtingen worden aangewezen. In deze legger worden de onderhoudsplichtigen en onderhoudsverplichtingen in de primaire watergangen en de daarin aanwezige werken vastgelegd. Conform de verplichting van artikel 5.1 Waterwet is in de legger tevens omschreven waaraan deze primaire watergangen, zijnde waterstaatswerken, naar ligging, vorm, afmeting en constructie moeten voldoen door middel van het vastleggen van de ligging en dwarsprofielen. De uitvoerende organisatie Waternet stelt de legger op en beheert de legger.

In paragraaf 3.1 van de Keur van het Waterschap Amstel, Gooi en Vecht (hierna de Keur AGV 2017) staat beschreven wie onderhoudsplichtig is:
degenen die in de legger daartoe zijn aangewezen, tenzij anders is bepaald in een ontheffing of overeenkomst met het Waterschap. Voor zover niet in de legger of op andere wijze een onderhoudsplichtige is aangewezen gelden de aanwijzingen in de Keur.
De onderhoudsverplichtingen zijn in principe vastgelegd in paragraaf 3.1 van de Keur AGV 2017. In deze legger en bijbehorende kaarten is in afwijking van de algemene bepalingen in de Keur AGV 2017 een aantal specifieke onderhoudsverplichtingen en onderhoudsplichtigen aangewezen. Daarnaast is een afmeting bepaald voor de beschermingszone bij primaire wateren in stedelijk gebied.

Leggerbepalingen

Artikel 1 Onderhoud waterdiepte
De primaire watergangen worden onderhouden op de afmetingen zoals deze in de bijlage van de kaart zijn aangegeven. Hierbij is de waterdiepte gerelateerd aan het winterpeil zoals deze in het vigerende peilbesluit van kracht is.

Artikel 2 Werken
Schoonhouden van het doorstroomprofiel bij duikers, sifons, sluizen en bruggen in primaire watergangen doet het Waterschap, tenzij dit expliciet berust bij een andere partij.

Artikel 3 Beschermingszones
De beschermingszone in stedelijk gebied waar de oeverlijn wordt begrensd door beschoeiing/kade is 0,40 meter breed.

Artikel 4 Citeertitel
Deze legger kan worden aangehaald als: legger voor primaire wateren en daarin aanwezige werken van het Waterschap Amstel, Gooi en Vecht.

Vastgesteld door het algemeen bestuur van het Waterschap Amstel, Gooi en Vecht in de openbare vergadering van (DATUM VASTSTELLING)

LEGENDA

Wateren

- Leggervak Legger 2018
- 2130_550 Nummer leggervak

Kunstwerken

- Brug
- Coupure
- Duiker
- Vaste dam
- Gemaal
- Keerwand
- Sluis
- Syphon
- Stuw

Onderhoudsplichtigen

- Gemeente / Stadsdeel
- Natuurbeschermingsorganisatie
- Nederlandse Spoorwegen
- Plas- of Recreatieschap
- Provincie
- Rijk
- Waterschap
- Overige

Overige topografie

- Bebouwing & wegen
- Water

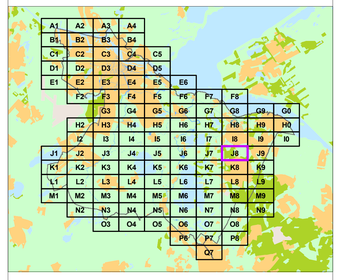

waterschap amstel gooi en vecht

Sector Watersysteem

Vastgesteld

Postbus 94370
1090 GJ Amsterdam

Kaartblad: **J8**

Datum: 09-11-2018	Formaat: A0	Kaartnummer: IB20180110v_65

Kaart 1

Schaal 1:5.000

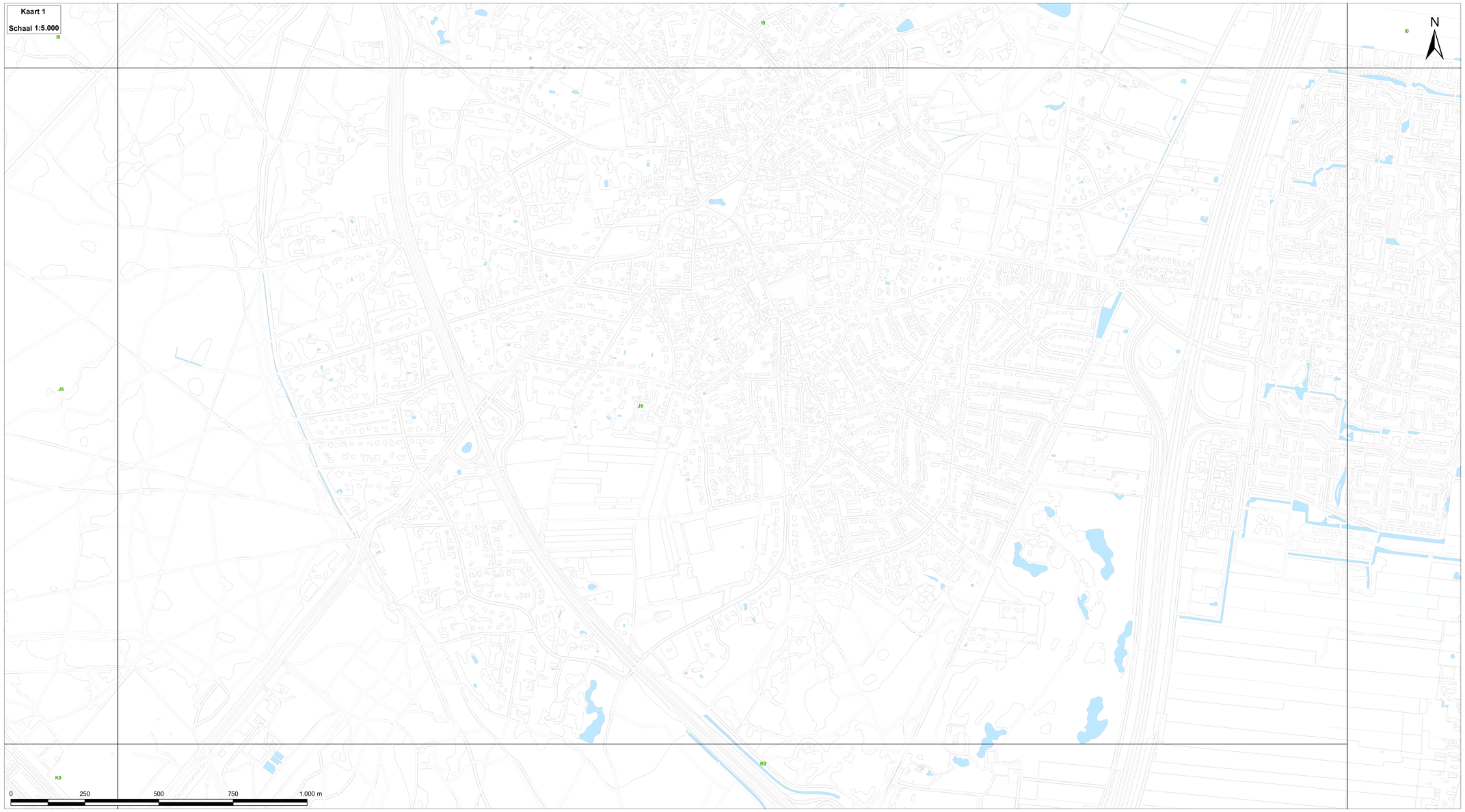

ONDERHOUDSVERPLICHTINGEN & ONDERHOUDSPLICHTIGEN

Kaart 2 – drijfvuil verwijderen

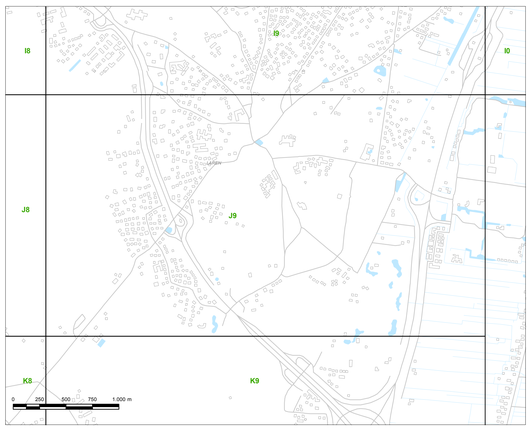

Kaart 3 – maaien

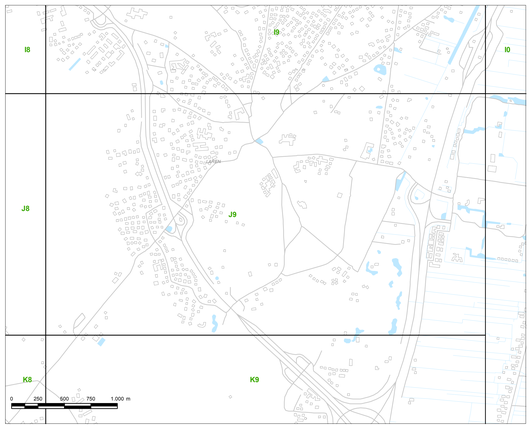

Kaart 4 – baggeren

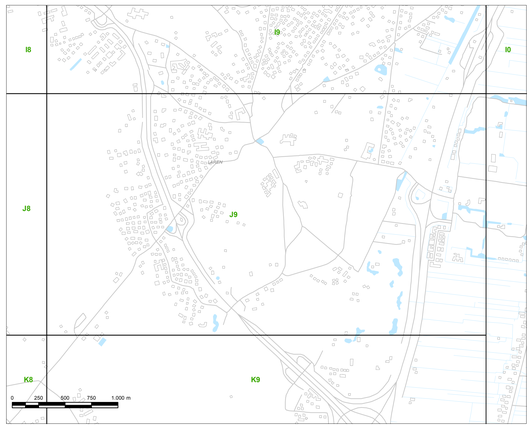

Kaart 5 – kunstwerken

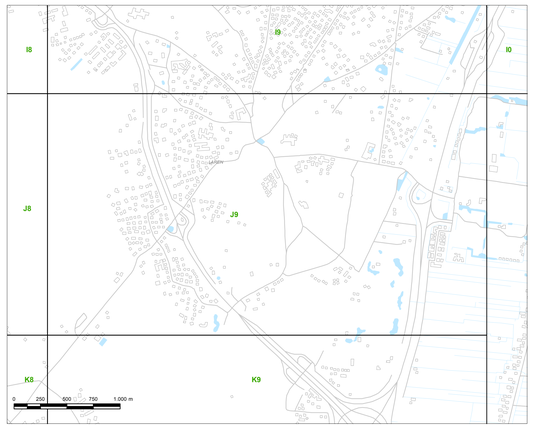

LEGGERKAARTEN 2018
LEGGER VOOR PRIMAIRE WATEREN EN DAARIN AANWEZIGE WERKEN VAN HET WATERSCHAP AMSTEL, GOOI EN VECHT

Deellegger als bedoeld in Artikel 78, tweede lid van de Waterschapswet en als in Artikel 5.1 van de Waterwet.

Vastgesteld door het Algemeen bestuur van het Waterschap Amstel, Gooi en Vecht bij besluit Z18.00xxxxx, xx november 2018

Drs. H.J. Kelderman
secretaris-directeur

G.M. van den Top
dijkgraaf

Waterschapslegger
Op grond van artikel 78, tweede lid van de Waterschapswet stelt het algemeen bestuur van het Waterschap de legger vast waarin de onderhoudsplichtigen en onderhoudsverplichtingen worden aangewezen. In deze legger worden de onderhoudsplichtigen en onderhoudsverplichtingen in de primaire watergangen en de daarin aanwezige werken vastgelegd. Conform de verplichting van artikel 5.1 Waterwet is in de legger tevens omschreven waaraan deze primaire watergangen, zijnde waterstaatswerken, naar ligging, vorm, afmeting en constructie moeten voldoen door middel van het vastleggen van de ligging en dwarsprofielen. De uitvoerende organisatie Waternet stelt de legger op en beheert de legger.

In paragraaf 3.1 van de Keur van het Waterschap Amstel, Gooi en Vecht (hierna de Keur AGV 2017) staat beschreven wie onderhoudsplichtig is:
degenen die in de legger daartoe zijn aangewezen, tenzij anders is bepaald in een ontheffing of overeenkomst met het Waterschap. Voor zover niet in de legger of op andere wijze een onderhoudsplichtige is aangewezen gelden de aanwijzingen in de Keur.
De onderhoudsverplichtingen zijn in principe vastgelegd in paragraaf 3.1 van de Keur AGV 2017. In deze legger en bijbehorende kaarten is in afwijking van de algemene bepalingen in de Keur AGV 2017 een aantal specifieke onderhoudsverplichtingen en onderhoudsplichtigen aangewezen. Daarnaast is een afmeting bepaald voor de beschermingszone bij primaire wateren in stedelijk gebied.

Leggerbepalingen

Artikel 1 Onderhoud waterdiepte
De primaire watergangen worden onderhouden op de afmetingen zoals deze in de bijlage van de kaart zijn aangegeven. Hierbij is de waterdiepte gerelateerd aan het winterpeil zoals deze in het vigerende peilbesluit van kracht is.

Artikel 2 Werken
Schoonhouden van het doorstroomprofiel bij duikers, sifons, sluizen en bruggen in primaire watergangen doet het Waterschap, tenzij dit expliciet berust bij een andere partij.

Artikel 3 Beschermingszones
De beschermingszone in stedelijk gebied waar de oeverlijn wordt begrensd door beschoeiing/kade is 0,40 meter breed.

Artikel 4 Citeertitel
Deze legger kan worden aangehaald als: legger voor primaire wateren en daarin aanwezige werken van het Waterschap Amstel, Gooi en Vecht.

Vastgesteld door het algemeen bestuur van het Waterschap Amstel, Gooi en Vecht
in de openbare vergadering van (DATUM VASTSTELLING)

LEGENDA

Wateren

- Leggervak Legger 2018
- 2130_550 Nummer leggervak

Kunstwerken

- Brug
- Coupure
- Duiker
- Vaste dam
- Gemaal
- Keerwand
- Sluis
- Syphon
- Stuw

Onderhoudsplichtigen

- Gemeente / Stadsdeel
- Natuurbeschermingsorganisatie
- Nederlandse Spoorwegen
- Plas- of Recreatieschap
- Provincie
- Rijk
- Waterschap
- Overige

Overige topografie

- Bebouwing & wegen
- Water

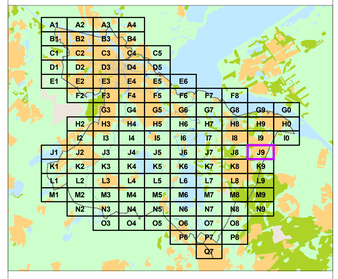

waterschap amstel gooi en vecht

Sector Watersysteem

Vastgesteld

Postbus 94370
1090 GJ Amsterdam

Kaartblad: **J9**

Datum: 09-11-2018	Formaat: A0	Kaartnummer: IB20180110v_66

Kaart 1

Schaal 1:5.000

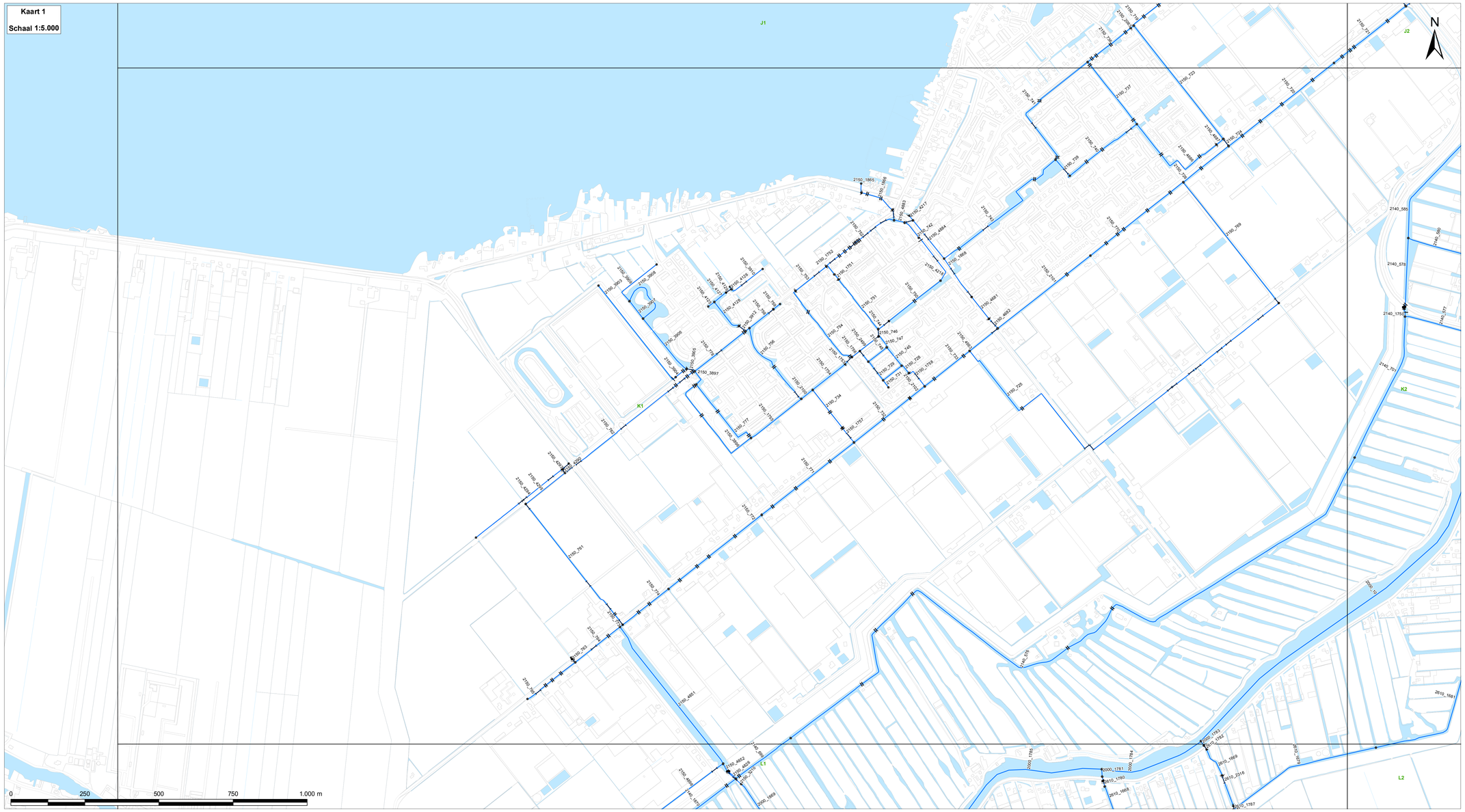

ONDERHOUDSVERPLICHTINGEN & ONDERHOUDSPLICHTIGEN

Kaart 2 – drijfvuil verwijderen

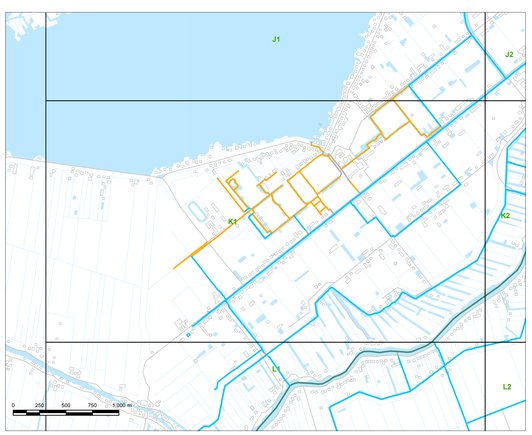

Kaart 3 – maaien

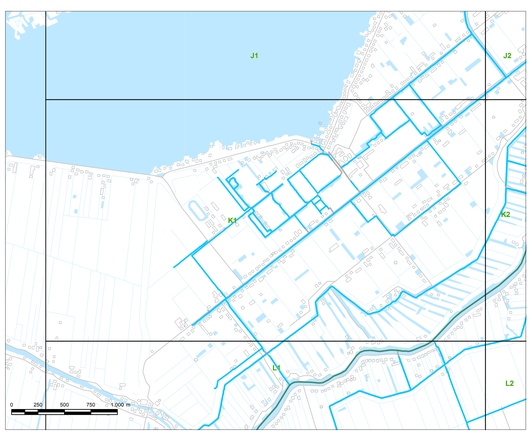

Kaart 4 – baggeren

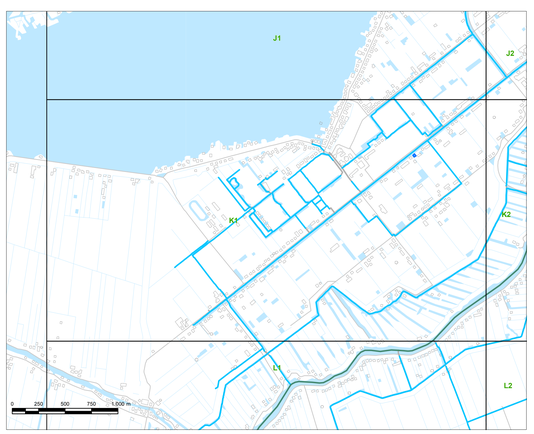

Kaart 5 – kunstwerken

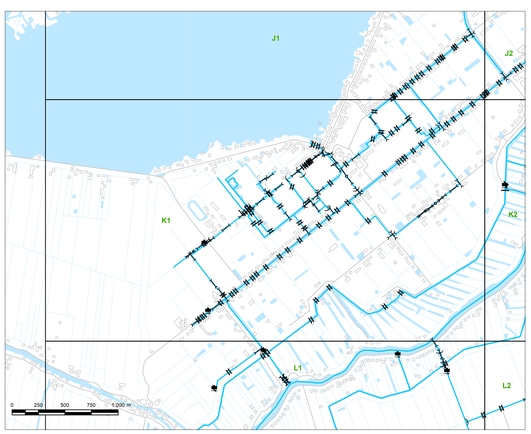

LEGGERKAARTEN 2018
LEGGER VOOR PRIMAIRE WATEREN EN DAARIN AANWEZIGE WERKEN VAN HET WATERSCHAP AMSTEL, GOOI EN VECHT

Deellegger als bedoeld in Artikel 78, tweede lid van de Waterschapswet en als in Artikel 5.1 van de Waterwet.

Vastgesteld door het Algemeen bestuur van het Waterschap Amstel, Gooi en Vecht bij besluit Z18.0Xxxxx, xx november 2018

Drs. H.J. Kelderman
secretaris-directeur

G.M. van den Top
dijkgraaf

Waterschapslegger
Op grond van artikel 78, tweede lid van de Waterschapswet stelt het algemeen bestuur van het Waterschap de legger vast waarin de onderhoudsplichtigen en onderhoudsverplichtingen worden aangewezen. In deze legger worden de onderhoudsplichtigen en onderhoudsverplichtingen in de primaire watergangen en de daarin aanwezige werken vastgelegd. Conform de verplichting van artikel 5.1 Waterwet is in de legger tevens omschreven waaraan deze primaire watergangen, zijnde waterstaatswerken, naar ligging, vorm, afmeting en constructie moeten voldoen door middel van het vastleggen van de ligging en dwarsprofielen. De uitvoerende organisatie Waternet stelt de legger op en beheert de legger.

In paragraaf 3.1 van de Keur van het Waterschap Amstel, Gooi en Vecht (hierna de Keur AGV 2017) staat beschreven wie onderhoudsplichtig is:
degenen die in de legger daartoe zijn aangewezen, tenzij anders is bepaald in een ontheffing of overeenkomst met het Waterschap. Voor zover niet in de legger of op andere wijze een onderhoudsplichtige is aangewezen gelden de aanwijzingen in de Keur.
De onderhoudsverplichtingen zijn in principe vastgelegd in paragraaf 3.1 van de Keur AGV 2017. In deze legger en bijbehorende kaarten is in afwijking van de algemene bepalingen in de Keur AGV 2017 een aantal specifieke onderhoudsverplichtingen en onderhoudsplichtigen aangewezen. Daarnaast is een afmeting bepaald voor de beschermingszone bij primaire wateren in stedelijk gebied.

Leggerbepalingen

Artikel 1 Onderhoud waterdiepte
De primaire watergangen worden onderhouden op de afmetingen zoals deze in de bijlage van de kaart zijn aangegeven. Hierbij is de waterdiepte gerelateerd aan het winterpeil zoals deze in het vigerende peilbesluit van kracht is.

Artikel 2 Werken
Schoonhouden van het doorstroomprofiel bij duikers, sifons, sluizen en bruggen in primaire watergangen doet het Waterschap, tenzij dit expliciet berust bij een andere partij.

Artikel 3 Beschermingszones
De beschermingszone in stedelijk gebied waar de oeverlijn wordt begrensd door beschoeiing/kade is 0,40 meter breed.

Artikel 4 Cteertitel
Deze legger kan worden aangehaald als: legger voor primaire wateren en daarin aanwezige werken van het Waterschap Amstel, Gooi en Vecht.

Vastgesteld door het algemeen bestuur van het Waterschap Amstel, Gooi en Vecht in de openbare vergadering van (DATUM VASTSTELLING)

LEGENDA

Wateren

- Leggervak Legger 2018
- 2130_550 Nummer leggervak

Kunstwerken

- Brug
- Coupure
- Duiker
- Vaste dam
- Gemaal
- Keerwand
- Sluis
- Syphon
- Stuw

Onderhoudsplichtigen

- Gemeente / Stadsdeel
- Natuurbeschermingsorganisatie
- Nederlandse Spoorwegen
- Plas- of Recreatieschap
- Provincie
- Rijk
- Waterschap
- Overige

Overige topografie

- Bebouwing & wegen
- Water

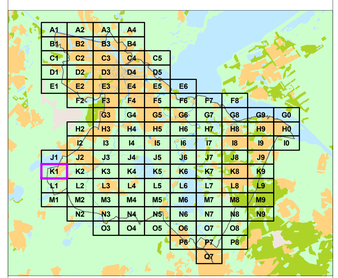

waterschap amstel gooi en vecht

Sector Watersysteem

Vastgesteld

Postbus 94370
1090 GJ Amsterdam

Kaartblad: **K1**

Datum: 09-11-2018	Formaat: A0	Kaartnummer: IB20180110v_67

Kaart 1

Schaal 1:5.000

0 250 500 750 1.000 m

LEGGERKAARTEN 2018
LEGGER VOOR PRIMAIRE WATEREN EN DAARIN AANWEZIGE WERKEN VAN HET WATERSCHAP AMSTEL, GOOI EN VECHT

Deellegger als bedoeld in Artikel 78, tweede lid van de Waterschapswet en als in Artikel 5.1 van de Waterwet.

Vastgesteld door het Algemeen bestuur van het Waterschap Amstel, Gooi en Vecht bij besluit Z18.0Xxxxx, xx november 2018

Drs. H.J. Kelderman
secretaris-directeur

G.M. van den Top
dijkgraaf

Waterschapslegger
Op grond van artikel 78, tweede lid van de Waterschapswet stelt het algemeen bestuur van het Waterschap de legger vast waarin de onderhoudsplichtigen en onderhoudsverplichtingen worden aangewezen. In deze legger worden de onderhoudsplichtigen en onderhoudsverplichtingen in de primaire watergangen en de daarin aanwezige werken vastgelegd. Conform de verplichting van artikel 5.1 Waterwet is in de legger tevens omschreven waaraan deze primaire watergangen, zijnde waterstaatswerken, naar ligging, vorm, afmeting en constructie moeten voldoen door middel van het vastleggen van de ligging en dwarsprofielen. De uitvoerende organisatie Waternet stelt de legger op en beheert de legger.

In paragraaf 3.1 van de Keur van het Waterschap Amstel, Gooi en Vecht (hierna de Keur AGV 2017) staat beschreven wie onderhoudsplichtig is:
degenen die in de legger daartoe zijn aangewezen, tenzij anders is bepaald in een ontheffing of overeenkomst met het Waterschap. Voor zover niet in de legger of op andere wijze een onderhoudsplichtige is aangewezen gelden de aanwijzingen in de Keur.
De onderhoudsverplichtingen zijn in principe vastgelegd in paragraaf 3.1 van de Keur AGV 2017. In deze legger en bijbehorende kaarten is in afwijking van de algemene bepalingen in de Keur AGV 2017 een aantal specifieke onderhoudsverplichtingen en onderhoudsplichtigen aangewezen. Daarnaast is een afmeting bepaald voor de beschermingszone bij primaire wateren in stedelijk gebied.

Leggerbepalingen

Artikel 1 Onderhoud waterdiepte
De primaire watergangen worden onderhouden op de afmetingen zoals deze in de bijlage van de kaart zijn aangegeven. Hierbij is de waterdiepte gerelateerd aan het winterpeil zoals deze in het vigerende peilbesluit van kracht is.

Artikel 2 Werken
Schoonhouden van het doorstroomprofiel bij duikers, sifons, sluizen en bruggen in primaire watergangen doet het Waterschap, tenzij dit expliciet berust bij een andere partij.

Artikel 3 Beschermingszones
De beschermingszone in stedelijk gebied waar de oeverlijn wordt begrensd door beschoeiing/kade is 0,40 meter breed.

Artikel 4 Citeertitel
Deze legger kan worden aangehaald als: legger voor primaire wateren en daarin aanwezige werken van het Waterschap Amstel, Gooi en Vecht.

Vastgesteld door het algemeen bestuur van het Waterschap Amstel, Gooi en Vecht in de openbare vergadering van (DATUM VASTSTELLING)

LEGENDA

Wateren

- Leggervak Legger 2018
- 2130_550 Nummer leggervak

Kunstwerken

- Brug
- Coupure
- Duiker
- Vaste dam
- Gemaal
- Keerwand
- Sluis
- Syphon
- Stuw

Onderhoudsplichtigen

- Gemeente / Stadsdeel
- Natuurbeschermingsorganisatie
- Nederlandse Spoorwegen
- Plas- of Recreatieschap
- Provincie
- Rijk
- Waterschap
- Overige

Overige topografie

- Bebouwing & wegen
- Water

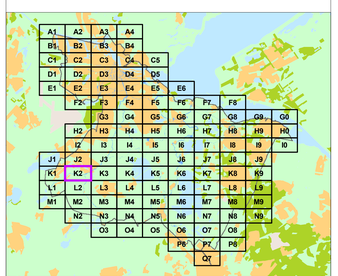

waterschap amstel gooi en vecht

Sector Watersysteem

Vastgesteld

Postbus 94370
1090 GJ Amsterdam

Kaartblad: **K2**

Datum: 09-11-2018	Formaat: A0	Kaartnummer: IB20180110v_68

ONDERHOUDSVERPLICHTINGEN & ONDERHOUDSPLICHTIGEN

Kaart 2 – drijfvuil verwijderen

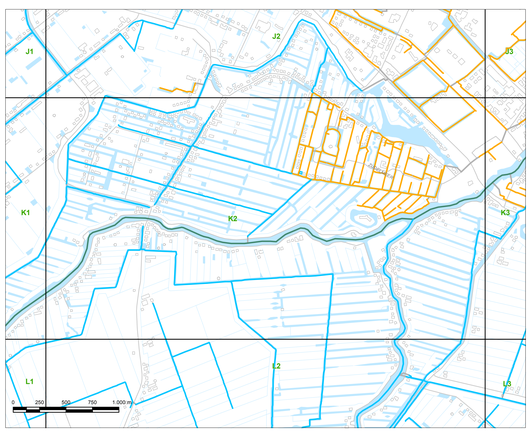

Kaart 3 – maaien

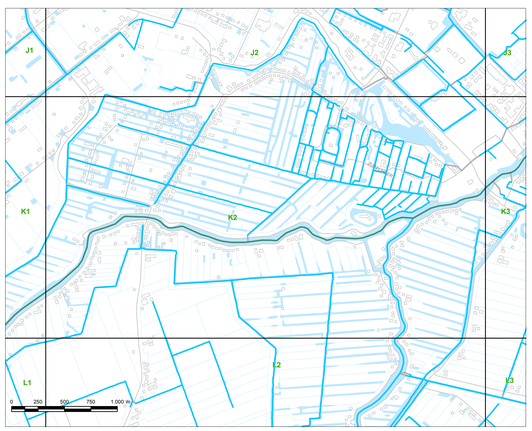

Kaart 4 – baggeren

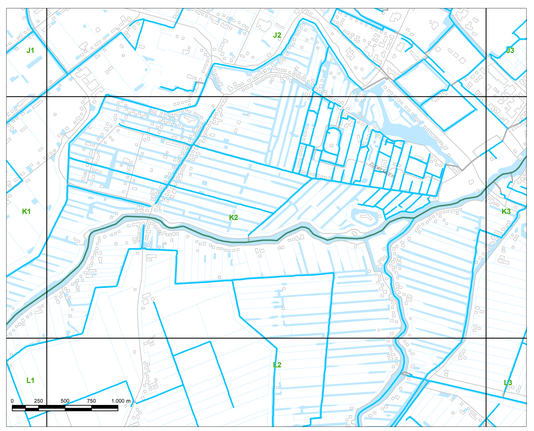

Kaart 5 – kunstwerken

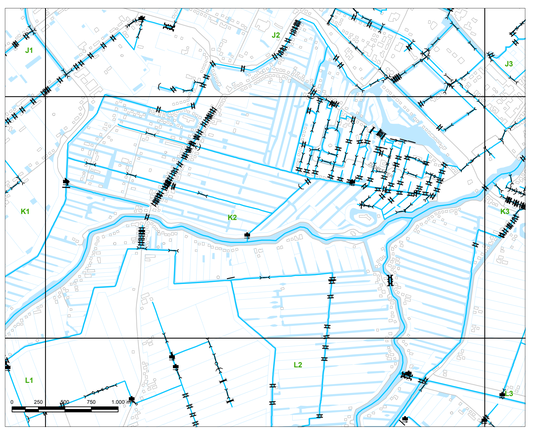

Kaart 1

Schaal 1:5.000

0 250 500 750 1.000 m

LEGGERKAARTEN 2018
LEGGER VOOR PRIMAIRE WATEREN EN DAARIN AANWEZIGE WERKEN VAN HET WATERSCHAP AMSTEL, GOOI EN VECHT

Deellegger als bedoeld in Artikel 78, tweede lid van de Waterschapswet en als in Artikel 5.1 van de Waterwet.

Vastgesteld door het Algemeen bestuur van het Waterschap Amstel, Gooi en Vecht bij besluit Z18.0Xxxxxx, xx november 2018

Drs. H.J. Kelderman
secretaris-directeur

G.M. van den Top
dijkgraaf

Waterschapslegger
Op grond van artikel 78, tweede lid van de Waterschapswet stelt het algemeen bestuur van het Waterschap de legger vast waarin de onderhoudsplichtigen en onderhoudsverplichtingen worden aangewezen. In deze legger worden de onderhoudsplichtigen en onderhoudsverplichtingen in de primaire watergangen en de daarin aanwezige werken vastgelegd. Conform de verplichting van artikel 5.1 Waterwet is in de legger tevens omschreven waaraan deze primaire watergangen, zijnde waterstaatswerken, naar ligging, vorm, afmeting en constructie moeten voldoen door middel van het vastleggen van de ligging en dwarsprofielen. De uitvoerende organisatie Waternet stelt de legger op en beheert de legger.

In paragraaf 3.1 van de Keur van het Waterschap Amstel, Gooi en Vecht (hierna de Keur AGV 2017) staat beschreven wie onderhoudsplichtig is:
degenen die in de legger daartoe zijn aangewezen, tenzij anders is bepaald in een ontheffing of overeenkomst met het Waterschap. Voor zover niet in de legger of op andere wijze een onderhoudsplichtige is aangewezen gelden de aanwijzingen in de Keur.
De onderhoudsverplichtingen zijn in principe vastgelegd in paragraaf 3.1 van de Keur AGV 2017. In deze legger en bijbehorende kaarten is in afwijking van de algemene bepalingen in de Keur AGV 2017 een aantal specifieke onderhoudsverplichtingen en onderhoudsplichtigen aangewezen. Daarnaast is een afmeting bepaald voor de beschermingszone bij primaire wateren in stedelijk gebied.

Leggerbepalingen

Artikel 1 Onderhoud waterdiepte
De primaire watergangen worden onderhouden op de afmetingen zoals deze in de bijlage van de kaart zijn aangegeven. Hierbij is de waterdiepte gerelateerd aan het winterpeil zoals deze in het vigerende peilbesluit van kracht is.

Artikel 2 Werken
Schoonhouden van het doorstroomprofiel bij duikers, sifons, sluizen en bruggen in primaire watergangen doet het Waterschap, tenzij dit expliciet berust bij een andere partij.

Artikel 3 Beschermingszones
De beschermingszone in stedelijk gebied waar de oeverlijn wordt begrensd door beschoeiing/kade is 0,40 meter breed.

Artikel 4 Citeertitel
Deze legger kan worden aangehaald als: legger voor primaire wateren en daarin aanwezige werken van het Waterschap Amstel, Gooi en Vecht.

Vastgesteld door het algemeen bestuur van het Waterschap Amstel, Gooi en Vecht in de openbare vergadering van (DATUM VASTSTELLING)

LEGENDA

Wateren

- Leggervak Legger 2018
- 2130_550 Nummer leggervak

Kunstwerken

- Brug
- Coupure
- Duiker
- Vaste dam
- Gemaal
- Keerwand
- Sluis
- Syphon
- Stuw

Onderhoudsplichtigen

- Gemeente / Stadsdeel
- Natuurbeschermingsorganisatie
- Nederlandse Spoorwegen
- Plas- of Recreatieschap
- Provincie
- Rijk
- Waterschap
- Overige

Overige topografie

- Bebouwing & wegen
- Water

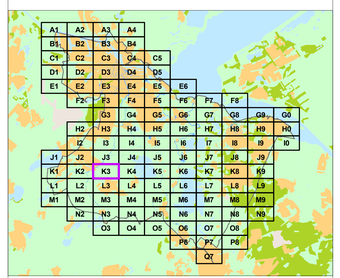

waterschap amstel gooi en vecht

Sector Watersysteem

Vastgesteld

Postbus 94370
1090 GJ Amsterdam

Kaartblad: **K3**

Datum: 09-11-2018	Formaat: A0	Kaartnummer: IB20180110v_69

ONDERHOUDSVERPLICHTINGEN & ONDERHOUDSPLICHTIGEN

Kaart 2 – drijfvuil verwijderen

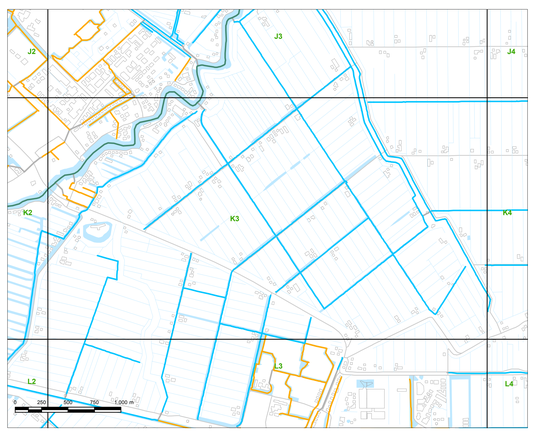

Kaart 3 – maaien

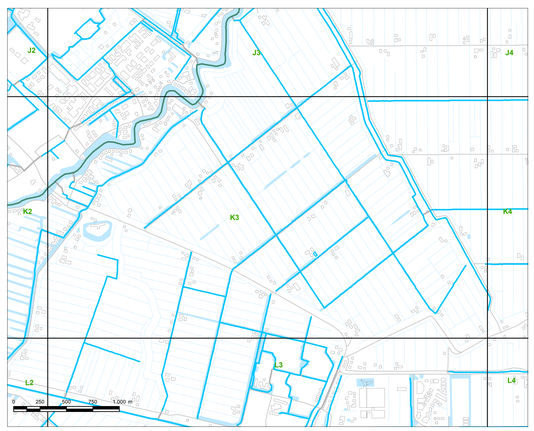

Kaart 4 – baggeren

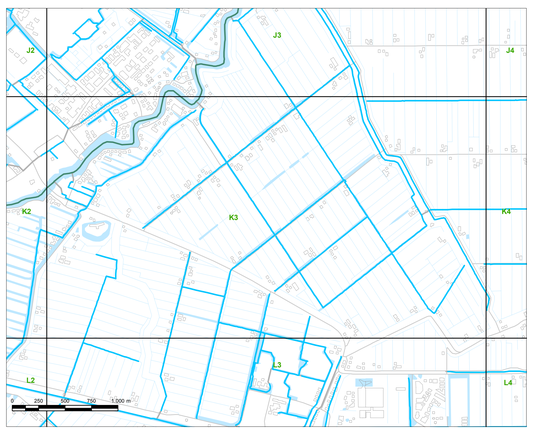

Kaart 5 – kunstwerken

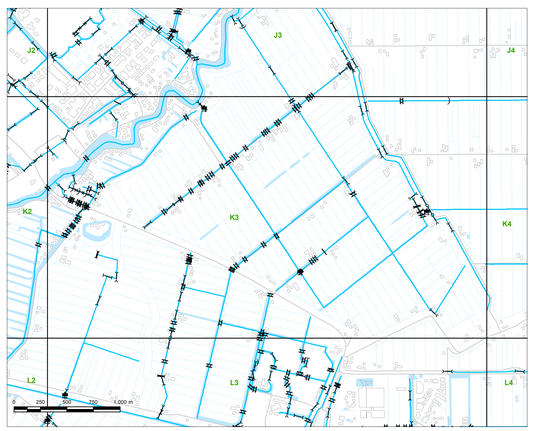

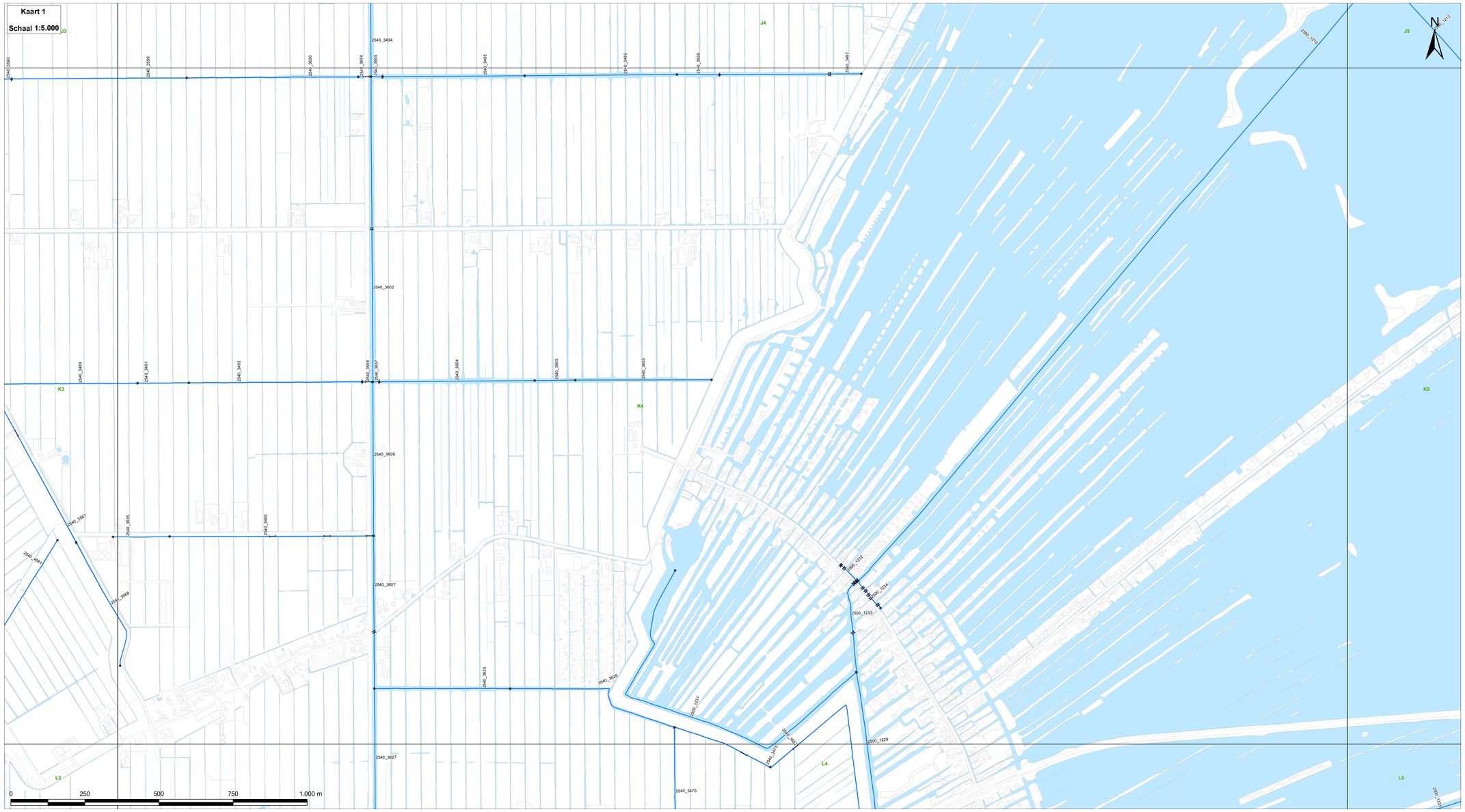

ONDERHOUDSVERPLICHTINGEN & ONDERHOUDSPLICHTIGEN

Kaart 2 – drijfvuil verwijderen

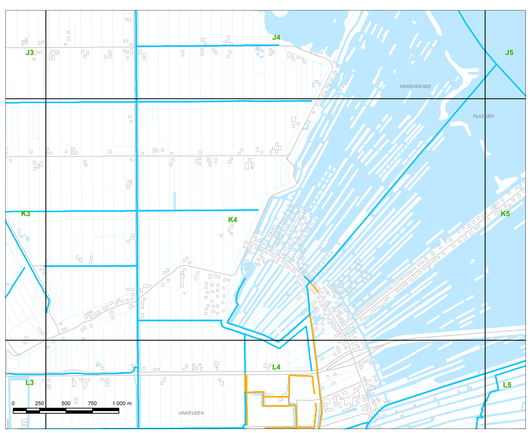

Kaart 3 – maaien

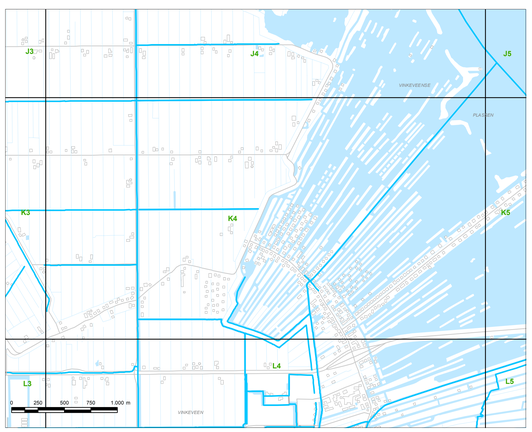

Kaart 4 – baggeren

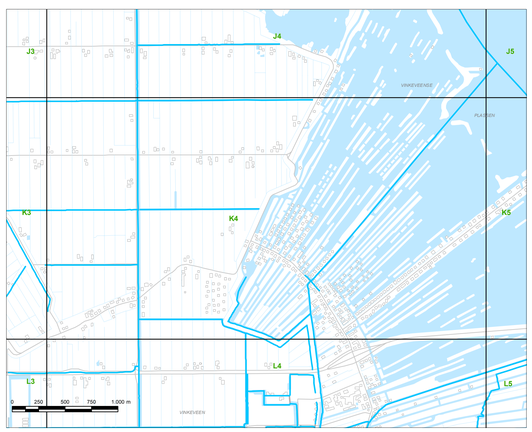

Kaart 5 – kunstwerken

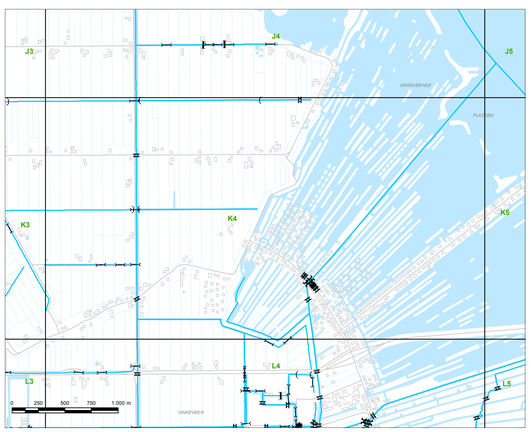

LEGGERKAARTEN 2018
LEGGER VOOR PRIMAIRE WATEREN EN DAARIN AANWEZIGE WERKEN VAN HET WATERSCHAP AMSTEL, GOOI EN VECHT

Deellegger als bedoeld in Artikel 78, tweede lid van de Waterschapswet en als in Artikel 5.1 van de Waterwet.

Vastgesteld door het Algemeen bestuur van het Waterschap Amstel, Gooi en Vecht bij besluit Z18.00xxxxx, xx november 2018

Drs. H.J. Kelderman
secretaris-directeur

G.M. van den Top
dijkgraaf

Waterschapslegger
Op grond van artikel 78, tweede lid van de Waterschapswet stelt het algemeen bestuur van het Waterschap de legger vast waarin de onderhoudsplichtigen en onderhoudsverplichtingen worden aangewezen. In deze legger worden de onderhoudsplichtigen en onderhoudsverplichtingen in de primaire watergangen en de daarin aanwezige werken vastgelegd. Conform de verplichting van artikel 5.1 Waterwet is in de legger tevens omschreven waaraan deze primaire watergangen, zijnde waterstaatswerken, naar ligging, vorm, afmeting en constructie moeten voldoen door middel van het vastleggen van de ligging en dwarsprofielen. De uitvoerende organisatie Waternet stelt de legger op en beheert de legger.

In paragraaf 3.1 van de Keur van het Waterschap Amstel, Gooi en Vecht (hierna de Keur AGV 2017) staat beschreven wie onderhoudsplichtig is:
degenen die in de legger daartoe zijn aangewezen, tenzij anders is bepaald in een ontheffing of overeenkomst met het Waterschap. Voor zover niet in de legger of op andere wijze een onderhoudsplichtige is aangewezen gelden de aanwijzingen in de Keur.
De onderhoudsverplichtingen zijn in principe vastgelegd in paragraaf 3.1 van de Keur AGV 2017. In deze legger en bijbehorende kaarten is in afwijking van de algemene bepalingen in de Keur AGV 2017 een aantal specifieke onderhoudsverplichtingen en onderhoudsplichtigen aangewezen. Daarnaast is een afmeting bepaald voor de beschermingszone bij primaire wateren in stedelijk gebied.

Leggerbepalingen

Artikel 1 Onderhoud waterdiepte
De primaire watergangen worden onderhouden op de afmetingen zoals deze in de bijlage van de kaart zijn aangegeven. Hierbij is de waterdiepte gerelateerd aan het winterpeil zoals deze in het vigerende peilbesluit van kracht is.

Artikel 2 Werken
Schoonhouden van het doorstroomprofiel bij duikers, sifons, sluizen en bruggen in primaire watergangen doet het Waterschap, tenzij dit expliciet berust bij een andere partij.

Artikel 3 Beschermingszones
De beschermingszone in stedelijk gebied waar de oeverlijn wordt begrensd door beschoeiing/kade is 0,40 meter breed.

Artikel 4 Citeertitel
Deze legger kan worden aangehaald als: legger voor primaire wateren en daarin aanwezige werken van het Waterschap Amstel, Gooi en Vecht.

Vastgesteld door het algemeen bestuur van het Waterschap Amstel, Gooi en Vecht in de openbare vergadering van (DATUM VASTSTELLING)

LEGENDA

Wateren

- Leggervak Legger 2018
- 2130_550 Nummer leggervak

Kunstwerken

- Brug
- Coupure
- Duiker
- Vaste dam
- Gemaal
- Keerwand
- Sluis
- Syphon
- Stuw

Onderhoudsplichtigen

- Gemeente / Stadsdeel
- Natuurbeschermingsorganisatie
- Nederlandse Spoorwegen
- Plas- of Recreatieschap
- Provincie
- Rijk
- Waterschap
- Overige

Overige topografie

- Bebouwing & wegen
- Water

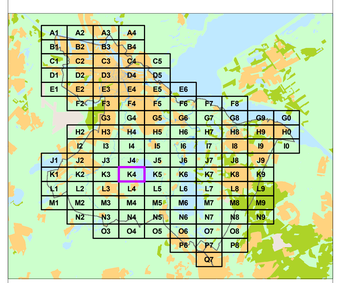

waterschap amstel gooi en vecht

Sector Watersysteem

Vastgesteld

Postbus 94370
1090 GJ Amsterdam

Kaartblad: K4

Datum: 09-11-2018	Formaat: A0	Kaartnummer: IB20180110v_70

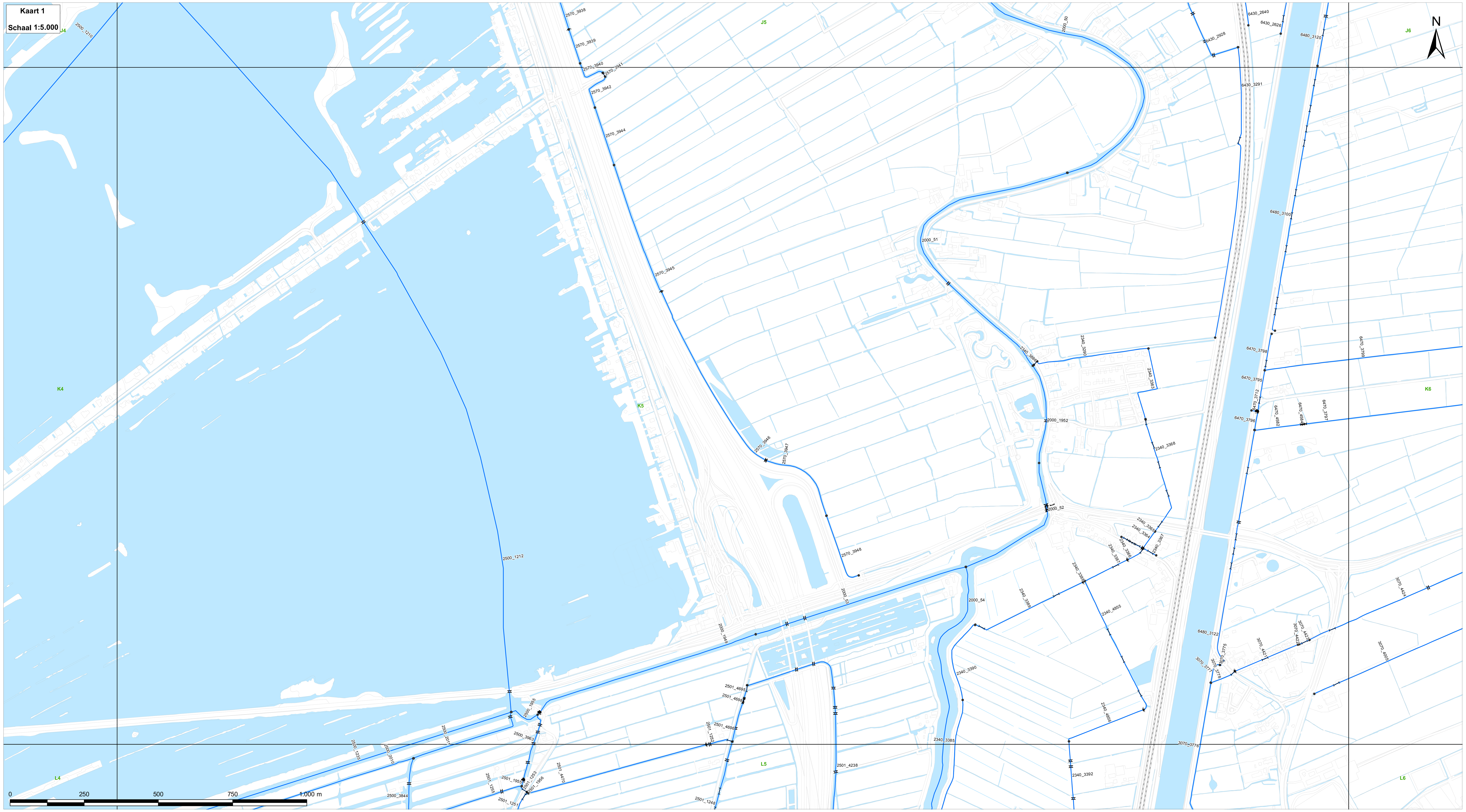

ONDERHOUDSVERPLICHTINGEN & ONDERHOUDSPLICHTIGEN

Kaart 2 – drijfvuil verwijderen

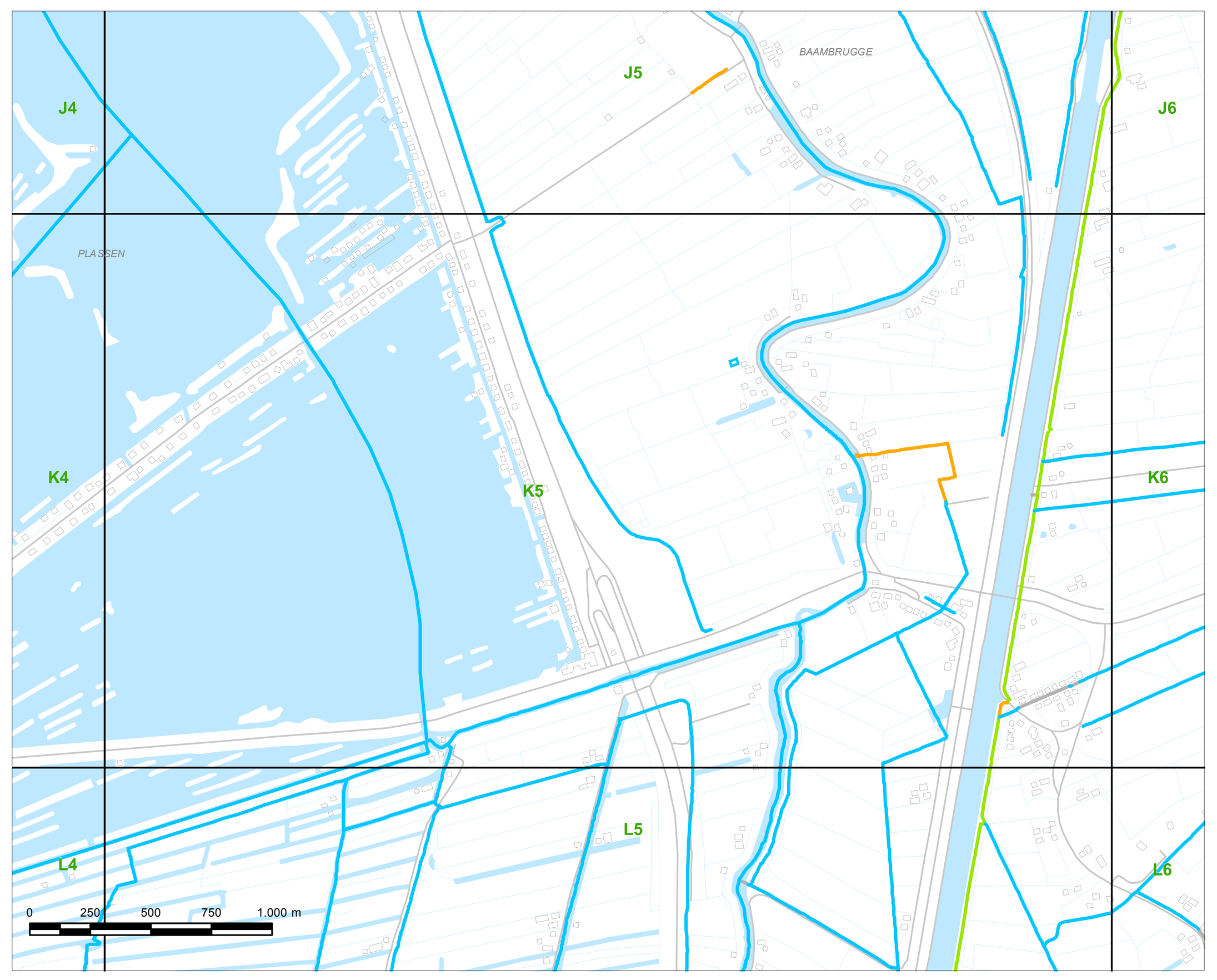

Kaart 3 – maaien

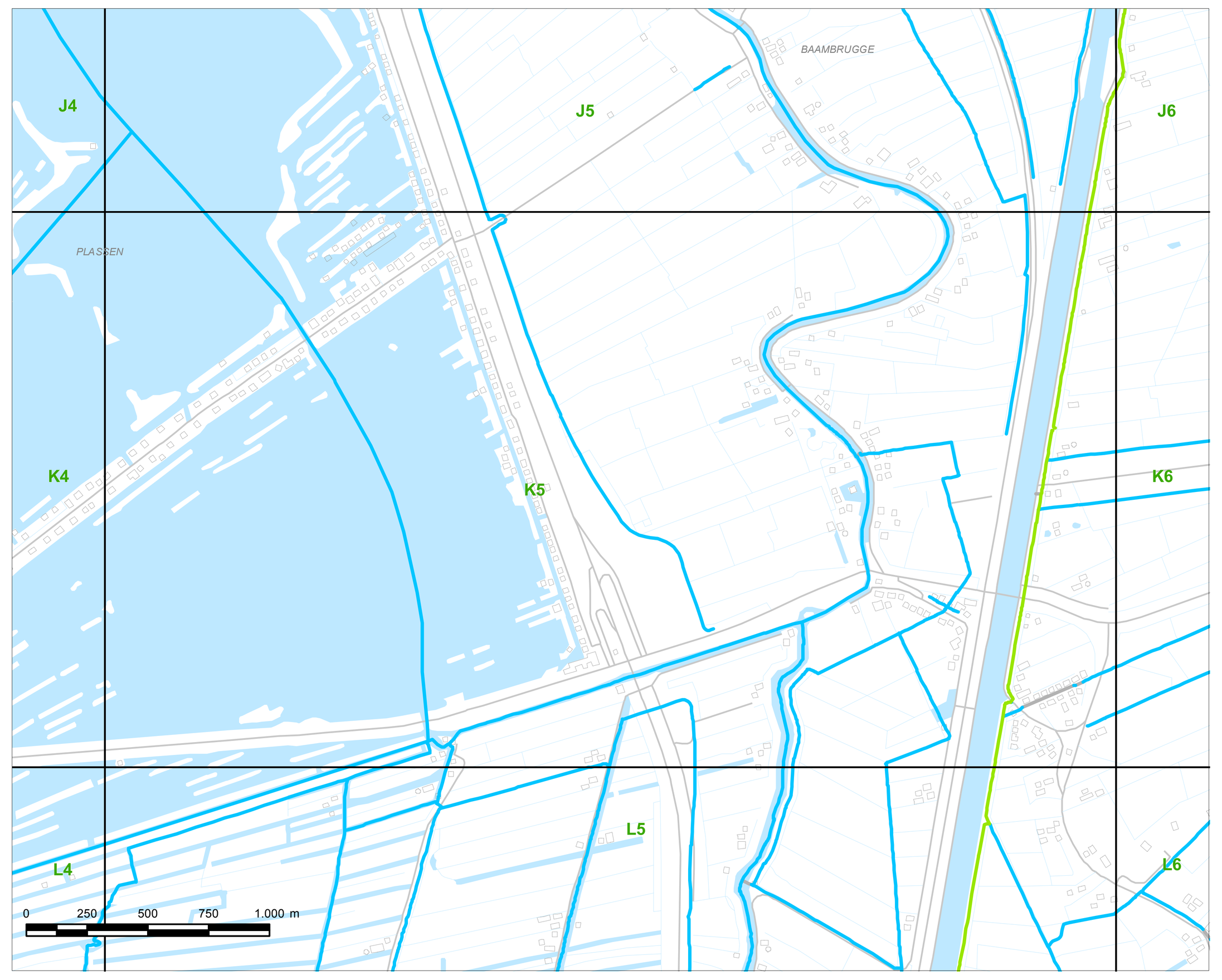

Kaart 4 – baggeren

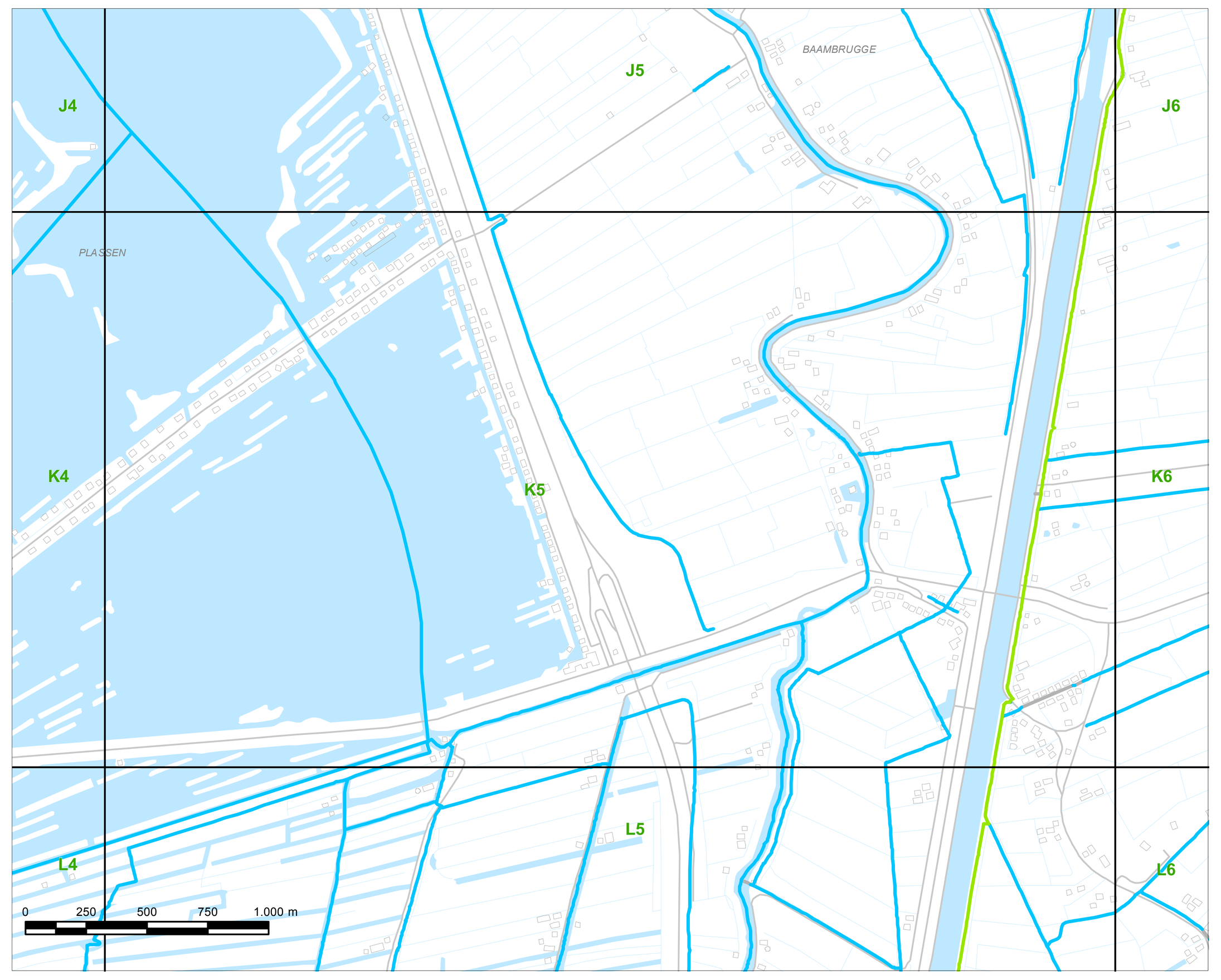

Kaart 5 – kunstwerken

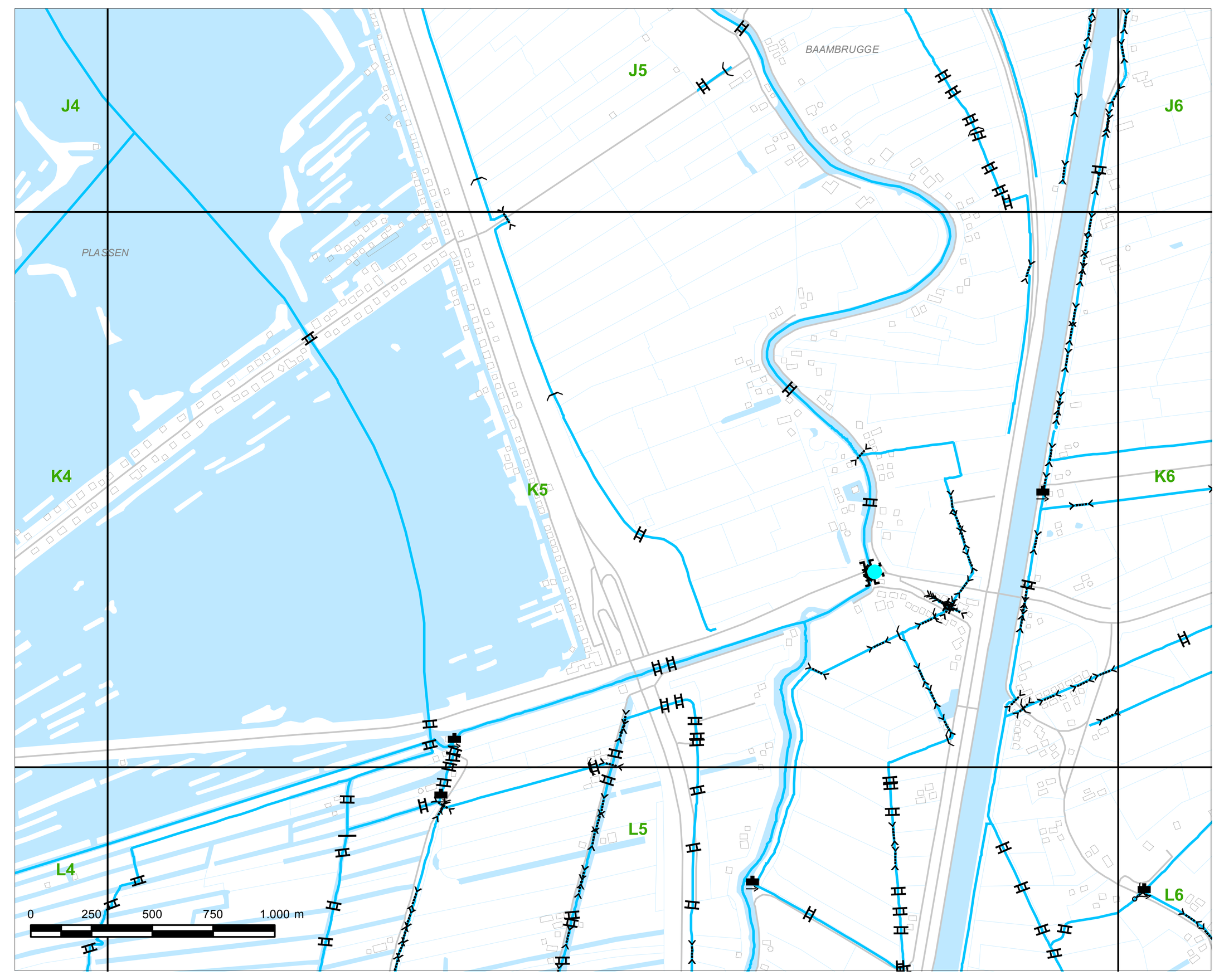

LEGGERKAARTEN 2018
LEGGER VOOR PRIMAIRE WATEREN EN DAARIN AANWEZIGE WERKEN VAN HET WATERSCHAP AMSTEL, GOOI EN VECHT

Deellegger als bedoeld in Artikel 78, tweede lid van de Waterschapswet en als in Artikel 5.1 van de Waterwet.

Vastgesteld door het Algemeen bestuur van het Waterschap Amstel, Gooi en Vecht bij besluit Z18.00xxxxx, xx november 2018

Drs. H.J. Kelderman
secretaris-directeur

G.M. van den Top
dijkgraaf

Waterschapslegger
Op grond van artikel 78, tweede lid van de Waterschapswet stelt het algemeen bestuur van het Waterschap de legger vast waarin de onderhoudsplichtigen en onderhoudsverplichtingen worden aangewezen. In deze legger worden de onderhoudsplichtigen en onderhouds-verplichtingen in de primaire watergangen en de daarin aanwezige werken vastgelegd. Conform de verplichting van artikel 5.1 Waterwet is in de legger tevens omschreven waaraan deze primaire watergangen, zijnde waterstaatswerken, naar ligging, vorm, afmeting en constructie moeten voldoen door middel van het vastleggen van de ligging en dwarsprofielen. De uitvoerende organisatie Waternet stelt de legger op en beheert de legger.

In paragraaf 3.1 van de Keur van het Waterschap Amstel, Gooi en Vecht (hierna de Keur AGV 2017) staat beschreven wie onderhoudsplichtig is:
degenen die in de legger daartoe zijn aangewezen, tenzij anders is bepaald in een ontheffing of overeenkomst met het Waterschap. Voor zover niet in de legger of op andere wijze een onderhoudsplichtige is aangewezen gelden de aanwijzingen in de Keur.
De onderhoudsverplichtingen zijn in principe vastgelegd in paragraaf 3.1 van de Keur AGV 2017. In deze legger en bijbehorende kaarten is in afwijking van de algemene bepalingen in de Keur AGV 2017 een aantal specifieke onderhoudsverplichtingen en onderhoudsplichtigen aangewezen. Daarnaast is een afmeting bepaald voor de beschermingszone bij primaire wateren in stedelijk gebied.

Leggerbepalingen

Artikel 1 Onderhoud waterdiepte
De primaire watergangen worden onderhouden op de afmetingen zoals deze in de bijlage van de kaart zijn aangegeven. Hierbij is de waterdiepte gerelateerd aan het winterpeil zoals deze in het vigerende peilbesluit van kracht is.

Artikel 2 Werken
Schoonhouden van het doorstroomprofiel bij duikers, sifons, sluizen en bruggen in primaire watergangen doet het Waterschap, tenzij dit expliciet berust bij een andere partij.

Artikel 3 Beschermingszones
De beschermingszone in stedelijk gebied waar de oeverlijn wordt begrensd door beschoeiing/kade is 0,40 meter breed.

Artikel 4 Citeertitel
Deze legger kan worden aangehaald als: legger voor primaire wateren en daarin aanwezige werken van het Waterschap Amstel, Gooi en Vecht.

Vastgesteld door het algemeen bestuur van het Waterschap Amstel, Gooi en Vecht in de openbare vergadering van (DATUM VASTSTELLING)

LEGENDA

Wateren

Leggervak Legger 2018
2130_550 Nummer leggervak

Kunstwerken

- Brug
- Coupure
- Duiker
- Vaste dam
- Gemaal
- Keerwand
- Sluis
- Syphon
- Stuw

Onderhoudsplichtigen

- Gemeente / Stadsdeel
- Natuurbeschermingsorganisatie
- Nederlandse Spoorwegen
- Plas- of Recreatieschap
- Provincie
- Rijk
- Waterschap
- Overige

Overige topografie

- Bebouwing & wegen
- Water

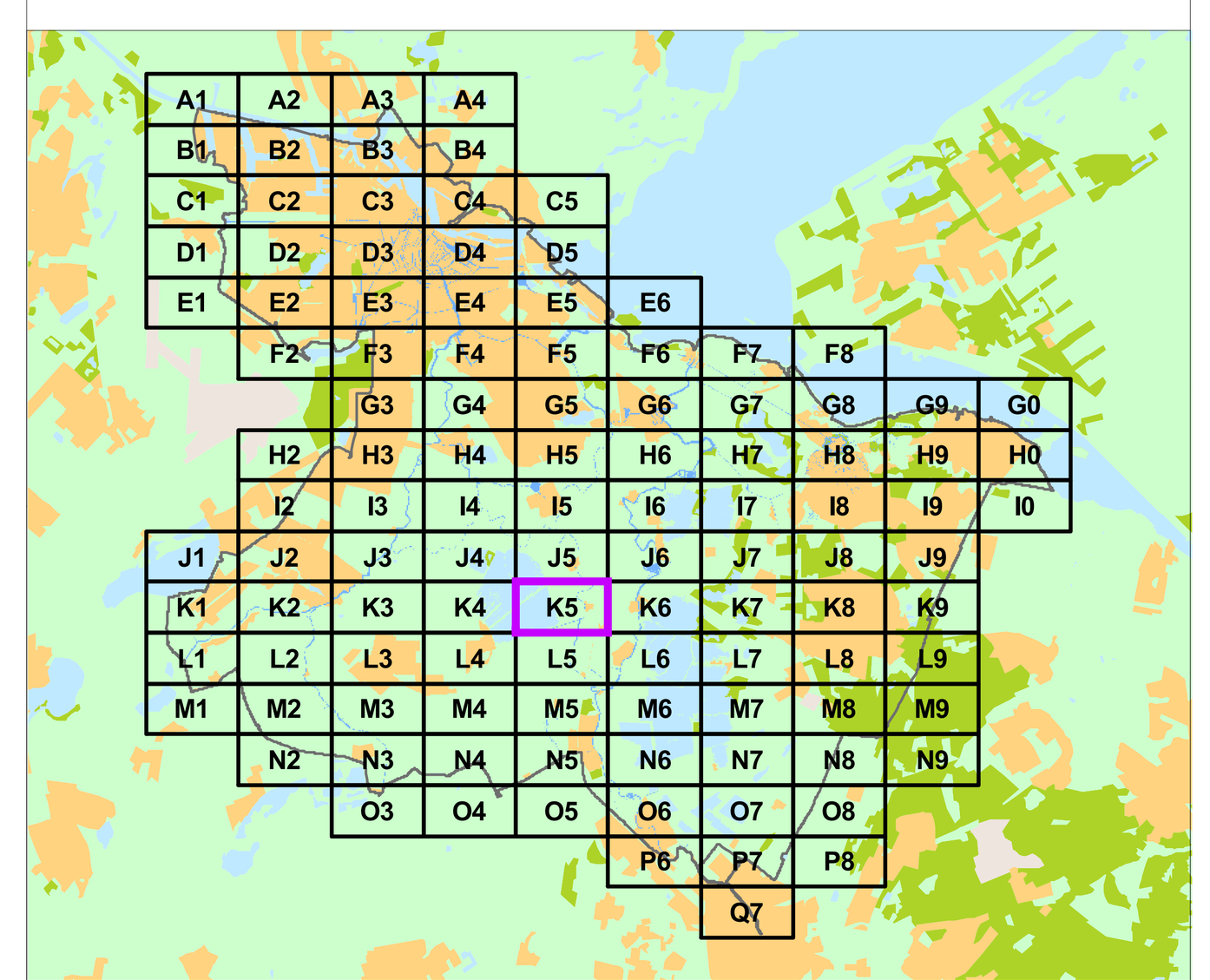

waterschap amstel gooi en vecht

Sector Watersysteem

Vastgesteld

Postbus 94370
1090 GJ Amsterdam

Kaartblad: **K5**

Datum: 09-11-2018	Formaat: A0	Kaartnummer: IB20180110v_71

Kaart 1

Schaal 1:5.000

0 250 500 750 1.000 m

LEGGERKAARTEN 2018
LEGGER VOOR PRIMAIRE WATEREN EN DAARIN AANWEZIGE WERKEN VAN HET WATERSCHAP AMSTEL, GOOI EN VECHT

Deellegger als bedoeld in Artikel 78, tweede lid van de Waterschapswet en als in Artikel 5.1 van de Waterwet.

Vastgesteld door het Algemeen bestuur van het Waterschap Amstel, Gooi en Vecht bij besluit Z18.0Xxxxxx, xx november 2018

Drs. H.J. Kelderman — secretaris-directeur

G.M. van den Top — dijkgraaf

Waterschapslegger
Op grond van artikel 78, tweede lid van de Waterschapswet stelt het algemeen bestuur van het Waterschap de legger vast waarin de onderhoudsplichtigen en onderhoudsverplichtingen worden aangewezen. In deze legger worden de onderhoudsplichtigen en onderhoudsverplichtingen in de primaire watergangen en de daarin aanwezige werken vastgelegd. Conform de verplichting van artikel 5.1 Waterwet is in de legger tevens omschreven waaraan deze primaire watergangen, zijnde waterstaatswerken, naar ligging, vorm, afmeting en constructie moeten voldoen door middel van het vastleggen van de ligging en dwarsprofielen. De uitvoerende organisatie Waternet stelt de legger op en beheert de legger.

In paragraaf 3.1 van de Keur van het Waterschap Amstel, Gooi en Vecht (hierna de Keur AGV 2017) staat beschreven wie onderhoudsplichtig is:
degenen die in de legger daartoe zijn aangewezen, tenzij anders is bepaald in een ontheffing of overeenkomst met het Waterschap. Voor zover niet in de legger of op andere wijze een onderhoudsplichtige is aangewezen gelden de aanwijzingen in de Keur.
De onderhoudsverplichtingen zijn in principe vastgelegd in paragraaf 3.1 van de Keur AGV 2017. In deze legger en bijbehorende kaarten is in afwijking van de algemene bepalingen in de Keur AGV 2017 een aantal specifieke onderhoudsverplichtingen en onderhoudsplichtigen aangewezen. Daarnaast is een afmeting bepaald voor de beschermingszone bij primaire wateren in stedelijk gebied.

Leggerbepalingen

Artikel 1 Onderhoud waterdiepte
De primaire watergangen worden onderhouden op de afmetingen zoals deze in de bijlage van de kaart zijn aangegeven. Hierbij is de waterdiepte gerelateerd aan het winterpeil zoals deze in het vigerende peilbesluit van kracht is.

Artikel 2 Werken
Schoonhouden van het doorstroomprofiel bij duikers, sifons, sluizen en bruggen in primaire watergangen doet het Waterschap, tenzij dit expliciet berust bij een andere partij.

Artikel 3 Beschermingszones
De beschermingszone in stedelijk gebied waar de oeverlijn wordt begrensd door beschoeiing/kade is 0,40 meter breed.

Artikel 4 Citeertitel
Deze legger kan worden aangehaald als: legger voor primaire wateren en daarin aanwezige werken van het Waterschap Amstel, Gooi en Vecht.

Vastgesteld door het algemeen bestuur van het Waterschap Amstel, Gooi en Vecht in de openbare vergadering van (DATUM VASTSTELLING)

LEGENDA

Wateren

- Leggervak Legger 2018
- 2130_550 Nummer leggervak

Kunstwerken

- Brug
- Coupure
- Duiker
- Vaste dam
- Gemaal
- Keerwand
- Sluis
- Syphon
- Stuw

Onderhoudsplichtigen

- Gemeente / Stadsdeel
- Natuurbeschermingsorganisatie
- Nederlandse Spoorwegen
- Plas- of Recreatieschap
- Provincie
- Rijk
- Waterschap
- Overige

Overige topografie

- Bebouwing & wegen
- Water

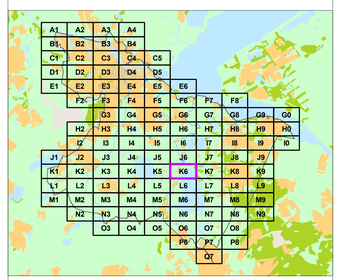

waterschap amstel gooi en vecht

Sector Watersysteem

Vastgesteld

Postbus 94370
1090 GJ Amsterdam

Kaartblad: **K6**

Datum: 09-11-2018	Formaat: A0	Kaartnummer: IB20180110v_ 72

ONDERHOUDSVERPLICHTINGEN & ONDERHOUDSPLICHTIGEN

Kaart 2 – drijfvuil verwijderen

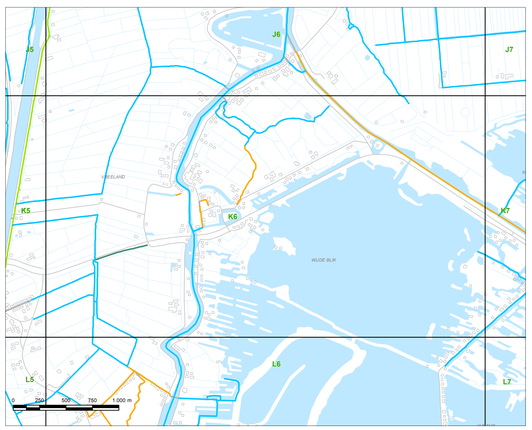

Kaart 3 – maaien

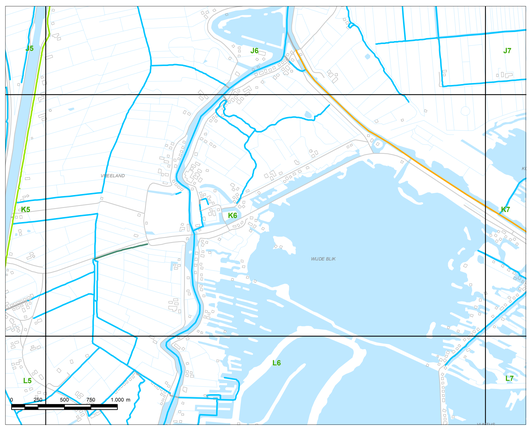

Kaart 4 – baggeren

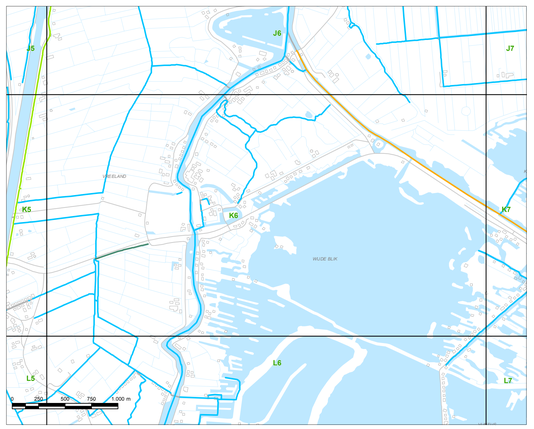

Kaart 5 – kunstwerken

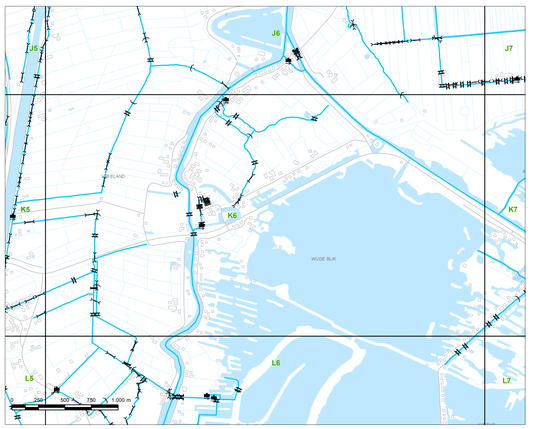

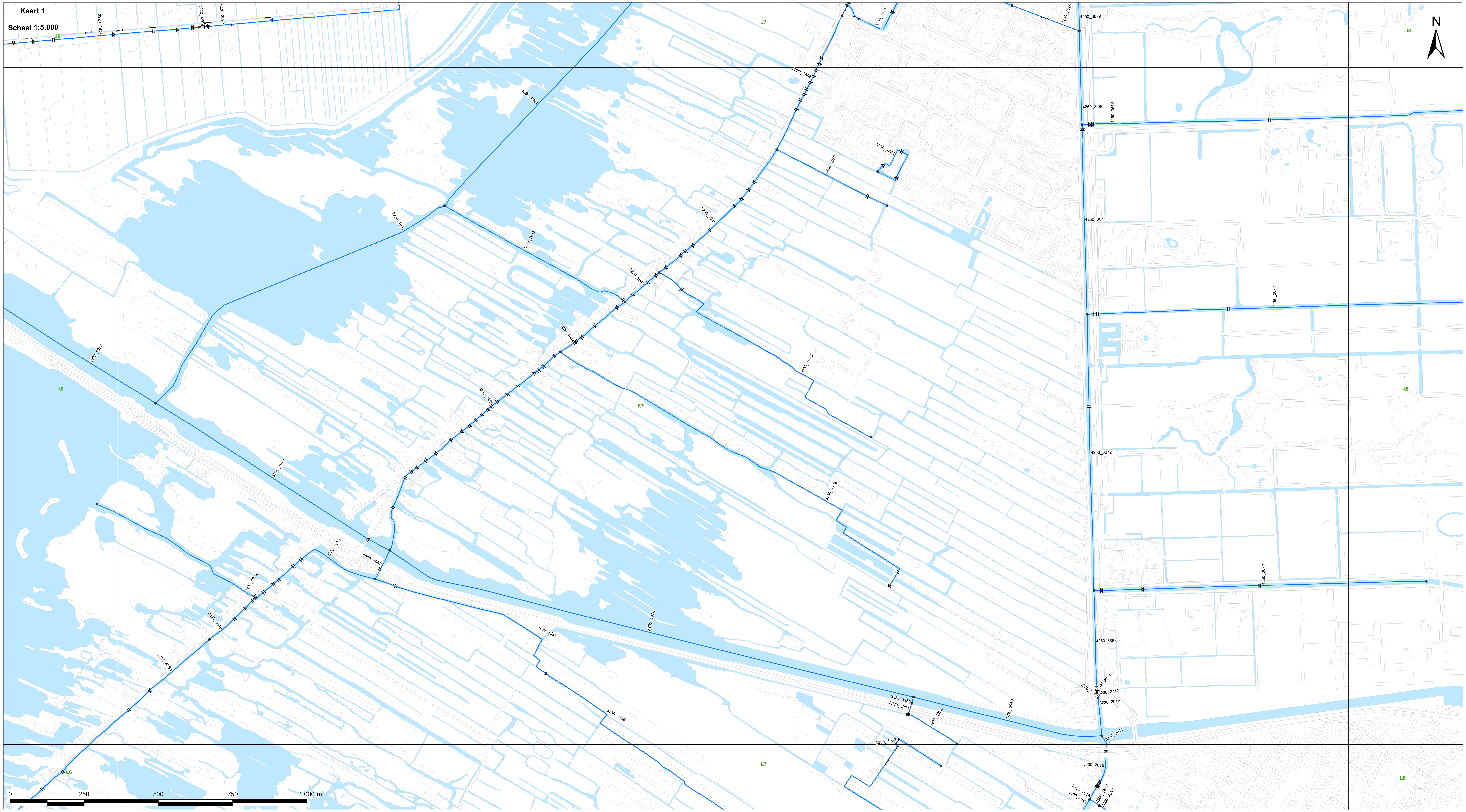

LEGGERKAARTEN 2018
LEGGER VOOR PRIMAIRE WATEREN EN DAARIN AANWEZIGE WERKEN VAN HET WATERSCHAP AMSTEL, GOOI EN VECHT

Deellegger als bedoeld in Artikel 78, tweede lid van de Waterschapswet en als in Artikel 5.1 van de Waterwet.

Vastgesteld door het Algemeen bestuur van het Waterschap Amstel, Gooi en Vecht bij besluit Z18.00xxxxx, xx november 2018

Drs. H.J. Kelderman, secretaris-directeur
G.M. van den Top, dijkgraaf

Waterschapslegger
Op grond van artikel 78, tweede lid van de Waterschapswet stelt het algemeen bestuur van het Waterschap de legger vast waarin de onderhoudsplichtigen en onderhoudsverplichtingen worden aangewezen. In deze legger worden de onderhoudsplichtigen en onderhoudsverplichtingen in de primaire watergangen en de daarin aanwezige werken vastgelegd. Conform de verplichting van artikel 5.1 Waterwet is in de legger tevens omschreven waaraan deze primaire watergangen, zijnde waterstaatswerken, naar ligging, vorm, afmeting en constructie moeten voldoen door middel van het vastleggen van de ligging en dwarsprofielen. De uitvoerende organisatie Waternet stelt de legger op en beheert de legger.

In paragraaf 3.1 van de Keur van het Waterschap Amstel, Gooi en Vecht (hierna de Keur AGV 2017) staat beschreven wie onderhoudsplichtig is:
degenen die in de legger daartoe zijn aangewezen, tenzij anders is bepaald in een ontheffing of overeenkomst met het Waterschap. Voor zover niet in de legger of op andere wijze een onderhoudsplichtige is aangewezen gelden de aanwijzingen in de Keur.
De onderhoudsverplichtingen zijn in principe vastgelegd in paragraaf 3.1 van de Keur AGV 2017. In deze legger en bijbehorende kaarten is in afwijking van de algemene bepalingen in de Keur AGV 2017 een aantal specifieke onderhoudsverplichtingen en onderhoudsplichtigen aangewezen. Daarnaast is een afmeting bepaald voor de beschermingszone bij primaire wateren in stedelijk gebied.

Leggerbepalingen

Artikel 1 Onderhoud waterdiepte
De primaire watergangen worden onderhouden op de afmetingen zoals deze in de bijlage van de kaart zijn aangegeven. Hierbij is de waterdiepte gerelateerd aan het winterpeil zoals deze in het vigerende peilbesluit van kracht is.

Artikel 2 Werken
Schoonhouden van het doorstroomprofiel bij duikers, sifons, sluizen en bruggen in primaire watergangen doet het Waterschap, tenzij dit expliciet berust bij een andere partij.

Artikel 3 Beschermingszones
De beschermingszone in stedelijk gebied waar de oeverlijn wordt begrensd door beschoeiing/kade is 0,40 meter breed.

Artikel 4 Citeertitel
Deze legger kan worden aangehaald als: legger voor primaire wateren en daarin aanwezige werken van het Waterschap Amstel, Gooi en Vecht.

Vastgesteld door het algemeen bestuur van het Waterschap Amstel, Gooi en Vecht in de openbare vergadering van (DATUM VASTSTELLING)

LEGENDA

Wateren

- Leggervak Legger 2018
- 2130_550 Nummer leggervak

Kunstwerken

- Brug
- Coupure
- Duiker
- Vaste dam
- Gemaal
- Keerwand
- Sluis
- Syphon
- Stuw

Onderhoudsplichtigen

- Gemeente / Stadsdeel
- Natuurbeschermingsorganisatie
- Nederlandse Spoorwegen
- Plas- of Recreatieschap
- Provincie
- Rijk
- Waterschap
- Overige

Overige topografie

- Bebouwing & wegen
- Water

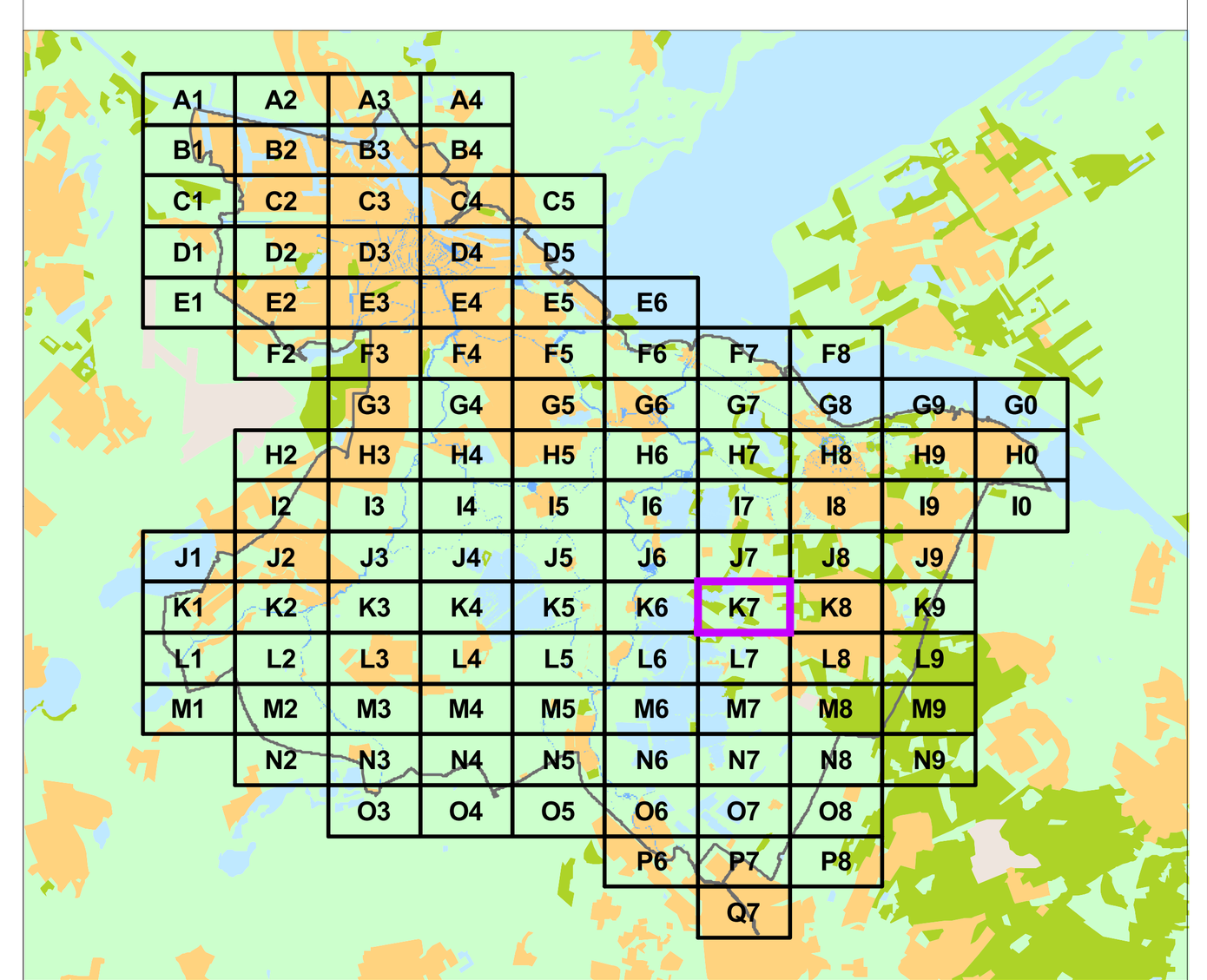

ONDERHOUDSVERPLICHTINGEN & ONDERHOUDSPLICHTIGEN

Kaart 2 – drijfvuil verwijderen

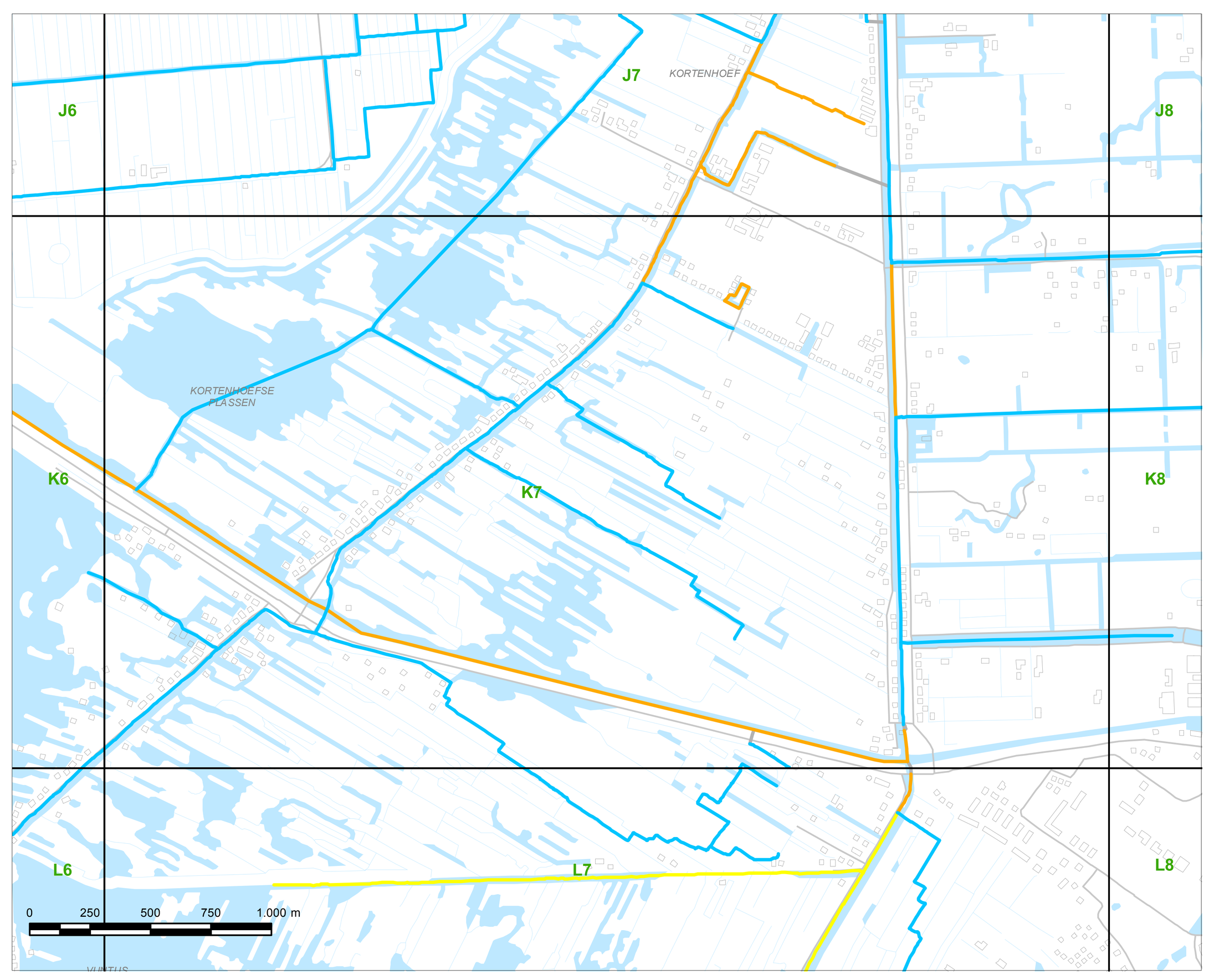

Kaart 3 – maaien

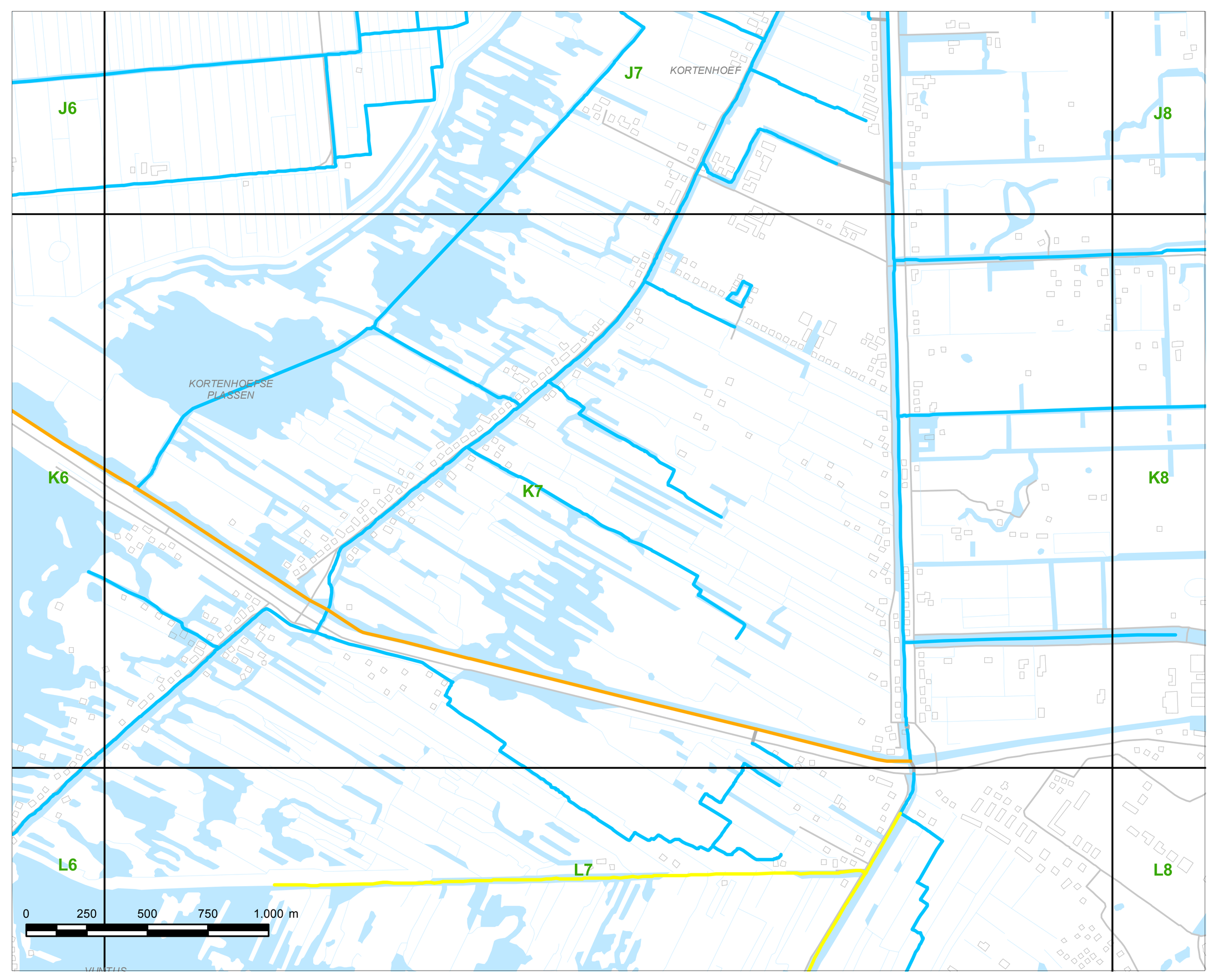

Kaart 4 – baggeren

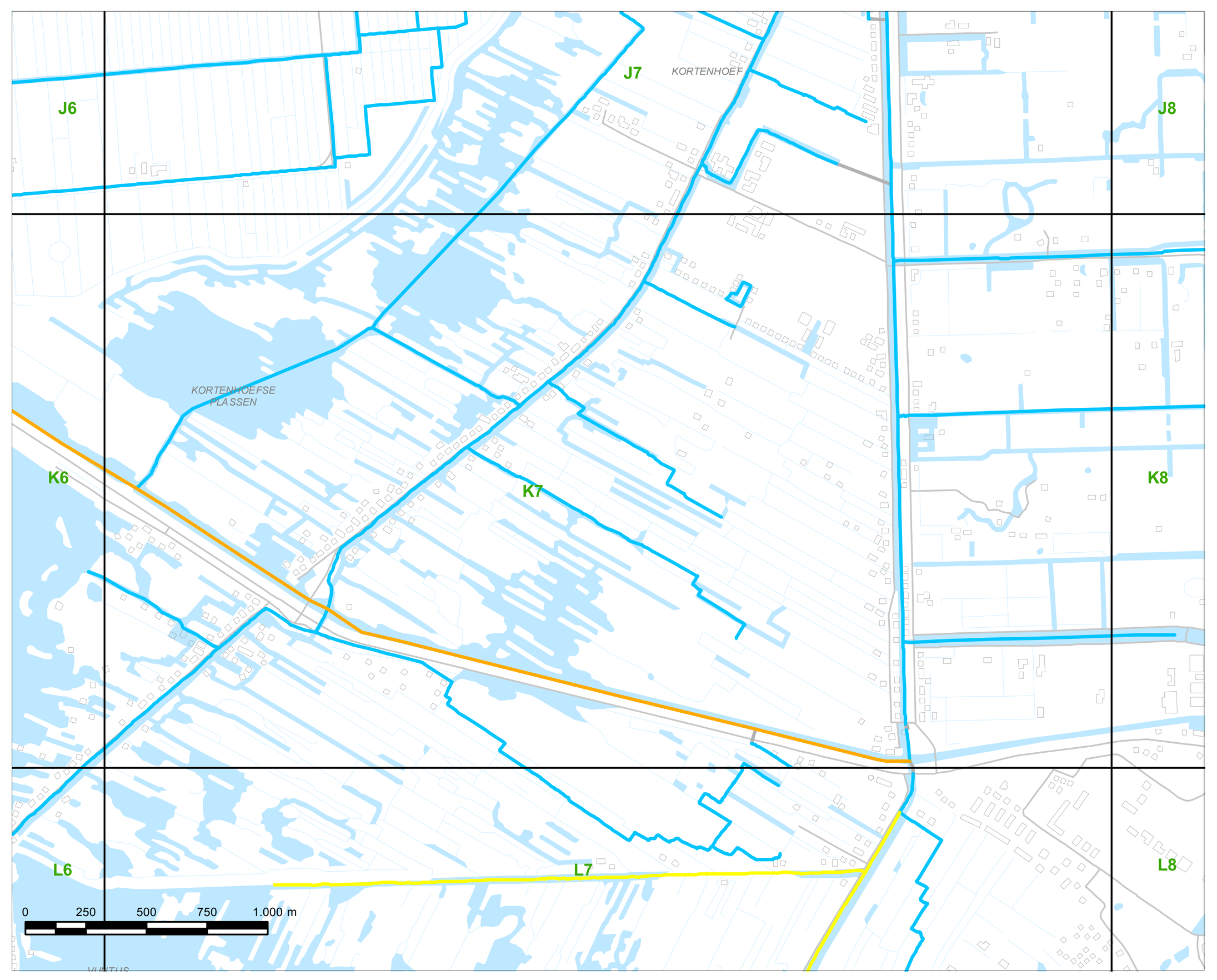

Kaart 5 – kunstwerken

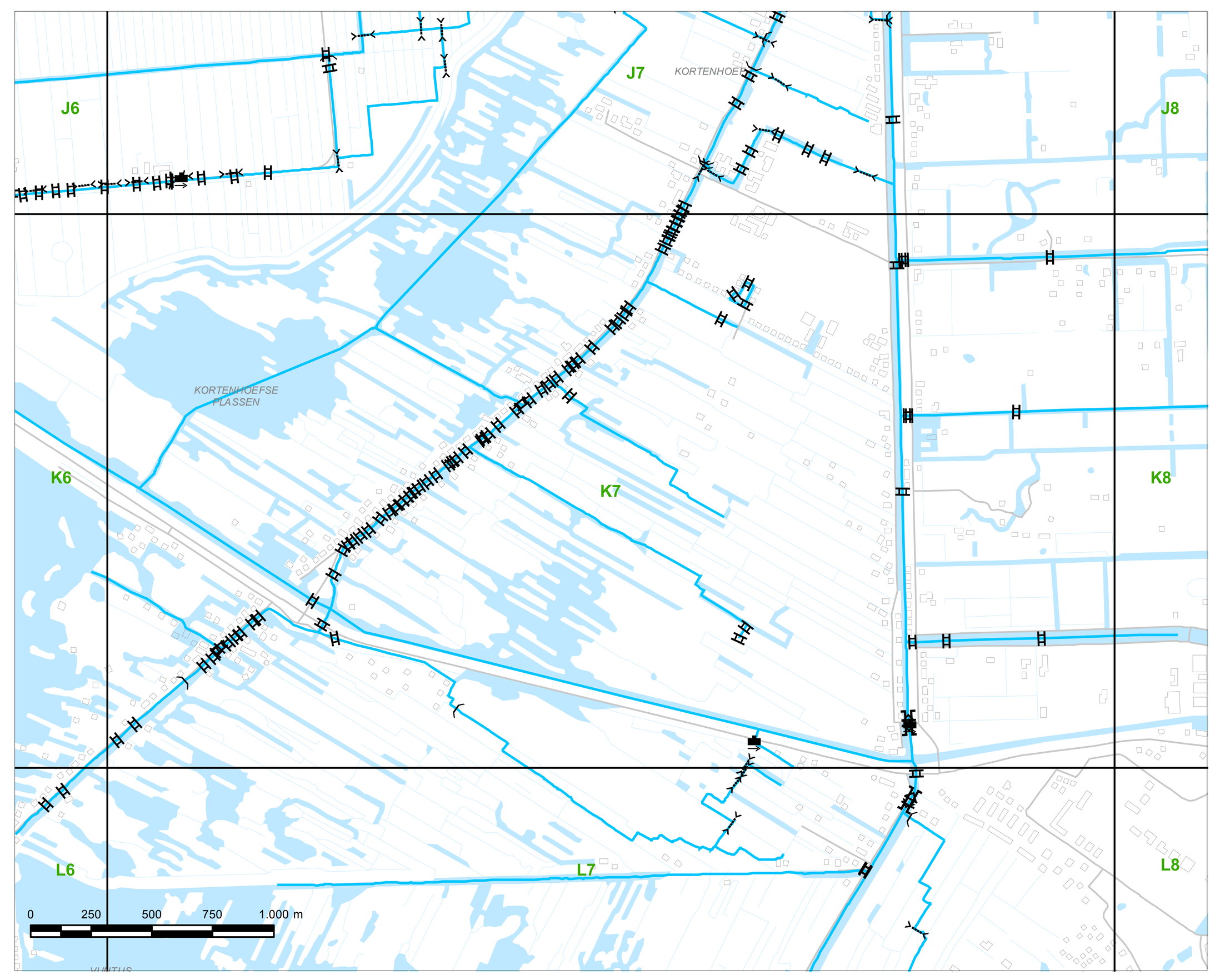

waterschap amstel gooi en vecht

Sector Watersysteem

Vastgesteld

Postbus 94370
1090 GJ Amsterdam

Kaartblad: **K7**

Datum: 09-11-2018	Formaat: A0	Kaartnummer: IB20180110v_ 73

Kaart 1

Schaal 1:5.000

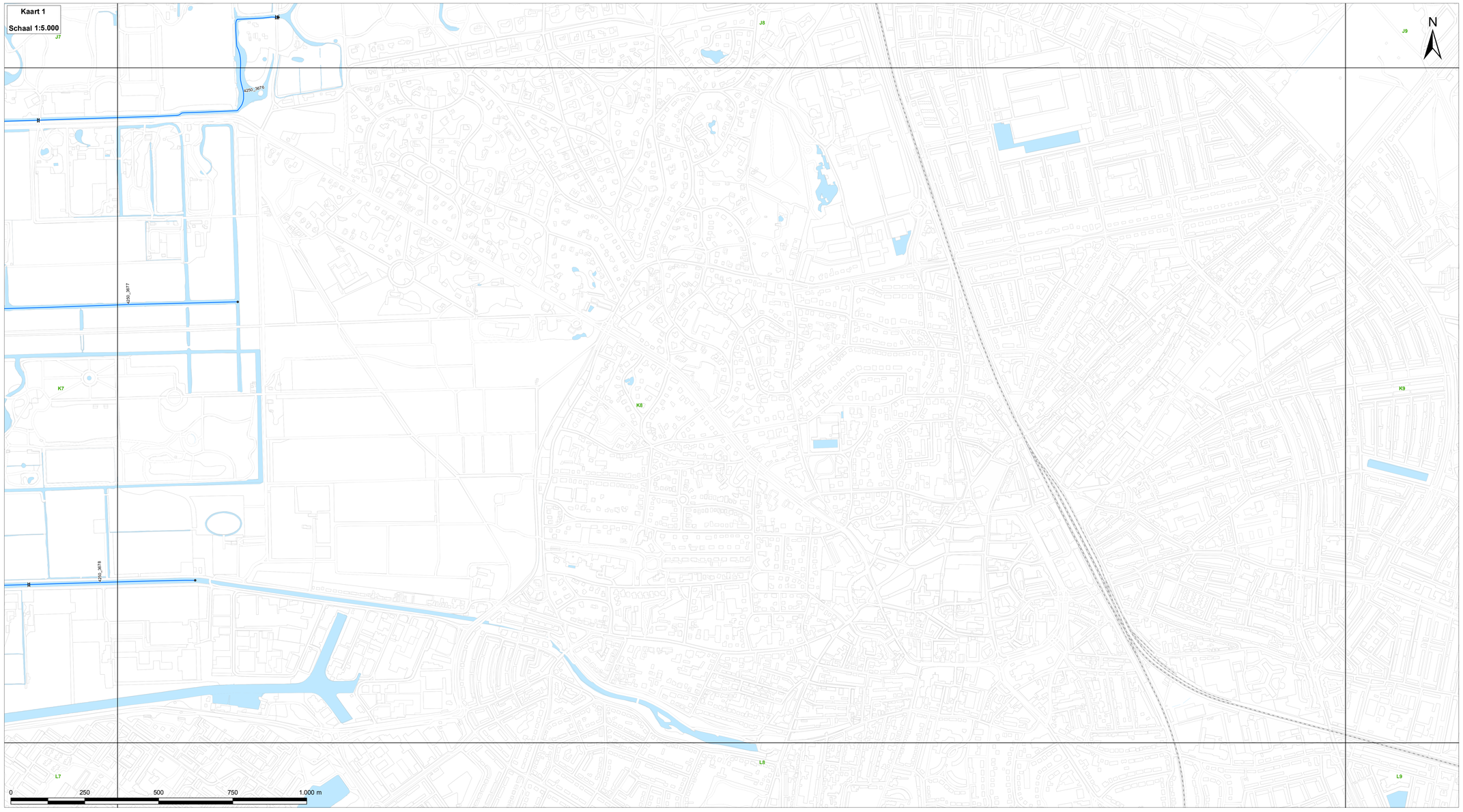

LEGGERKAARTEN 2018
LEGGER VOOR PRIMAIRE WATEREN EN DAARIN AANWEZIGE WERKEN VAN HET WATERSCHAP AMSTEL, GOOI EN VECHT

Deellegger als bedoeld in Artikel 78, tweede lid van de Waterschapswet en als in Artikel 5.1 van de Waterwet.

Vastgesteld door het Algemeen bestuur van het Waterschap Amstel, Gooi en Vecht bij besluit Z18.00xxxxx, xx november 2018

Drs. H.J. Kelderman
secretaris-directeur

G.M. van den Top
dijkgraaf

Waterschapslegger
Op grond van artikel 78, tweede lid van de Waterschapswet stelt het algemeen bestuur van het Waterschap de legger vast waarin de onderhoudsplichtigen en onderhoudsverplichtingen worden aangewezen. In deze legger worden de onderhoudsplichtigen en onderhoudsverplichtingen in de primaire watergangen en de daarin aanwezige werken vastgelegd. Conform de verplichting van artikel 5.1 Waterwet is in de legger tevens omschreven waaraan deze primaire watergangen, zijnde waterstaatswerken, naar ligging, vorm, afmeting en constructie moeten voldoen door middel van het vastleggen van de ligging en dwarsprofielen. De uitvoerende organisatie Waternet stelt de legger op en beheert de legger.

In paragraaf 3.1 van de Keur van het Waterschap Amstel, Gooi en Vecht (hierna de Keur AGV 2017) staat beschreven wie onderhoudsplichtig is:
degenen die in de legger daartoe zijn aangewezen, tenzij anders is bepaald in een ontheffing of overeenkomst met het Waterschap. Voor zover niet in de legger of op andere wijze een onderhoudsplichtige is aangewezen gelden de aanwijzingen in de Keur.
De onderhoudsverplichtingen zijn in principe vastgelegd in paragraaf 3.1 van de Keur AGV 2017. In deze legger en bijbehorende kaarten is in afwijking van de algemene bepalingen in de Keur AGV 2017 een aantal specifieke onderhoudsverplichtingen en onderhoudsplichtigen aangewezen. Daarnaast is een afmeting bepaald voor de beschermingszone bij primaire wateren in stedelijk gebied.

Leggerbepalingen

Artikel 1 Onderhoud waterdiepte
De primaire watergangen worden onderhouden op de afmetingen zoals deze in de bijlage van de kaart zijn aangegeven. Hierbij is de waterdiepte gerelateerd aan het winterpeil zoals deze in het vigerende peilbesluit van kracht is.

Artikel 2 Werken
Schoonhouden van het doorstroomprofiel bij duikers, sifons, sluizen en bruggen in primaire watergangen doet het Waterschap, tenzij dit expliciet berust bij een andere partij.

Artikel 3 Beschermingszones
De beschermingszone in stedelijk gebied waar de oeverlijn wordt begrensd door beschoeiing/kade is 0,40 meter breed.

Artikel 4 Citeertitel
Deze legger kan worden aangehaald als: legger voor primaire wateren en daarin aanwezige werken van het Waterschap Amstel, Gooi en Vecht.

Vastgesteld door het algemeen bestuur van het Waterschap Amstel, Gooi en Vecht
in de openbare vergadering van (DATUM VASTSTELLING)

LEGENDA

Wateren

- Leggervak Legger 2018
- 2130_550 Nummer leggervak

Kunstwerken

- Brug
- Coupure
- Duiker
- Vaste dam
- Gemaal
- Keerwand
- Sluis
- Syphon
- Stuw

Onderhoudsplichtigen

- Gemeente / Stadsdeel
- Natuurbeschermingsorganisatie
- Nederlandse Spoorwegen
- Plas- of Recreatieschap
- Provincie
- Rijk
- Waterschap
- Overige

Overige topografie

- Bebouwing & wegen
- Water

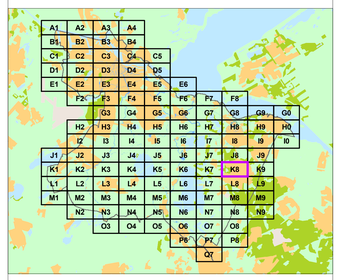

waterschap amstel gooi en vecht

Sector Watersysteem

Vastgesteld

Postbus 94370
1090 GJ Amsterdam

Kaartblad: **K8**

Datum: 09-11-2018	Formaat: A0	Kaartnummer: IB20180110v_ 74

ONDERHOUDSVERPLICHTINGEN & ONDERHOUDSPLICHTIGEN

Kaart 2 – drijfvuil verwijderen

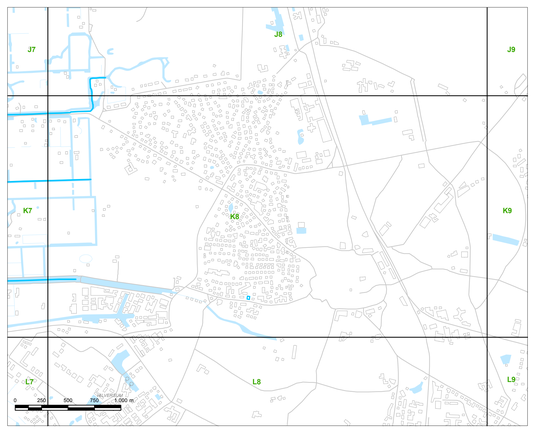

Kaart 3 – maaien

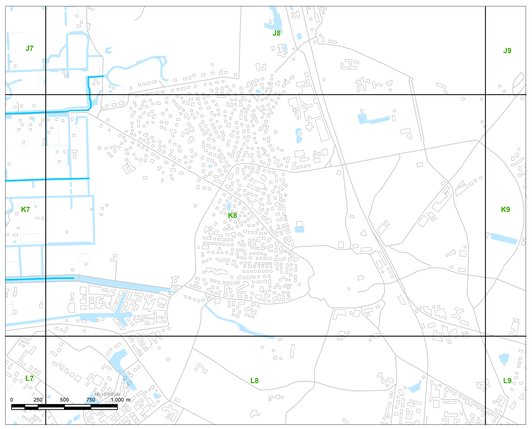

Kaart 4 – baggeren

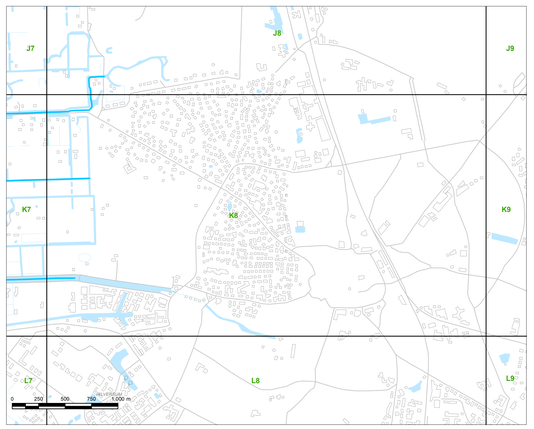

Kaart 5 – kunstwerken

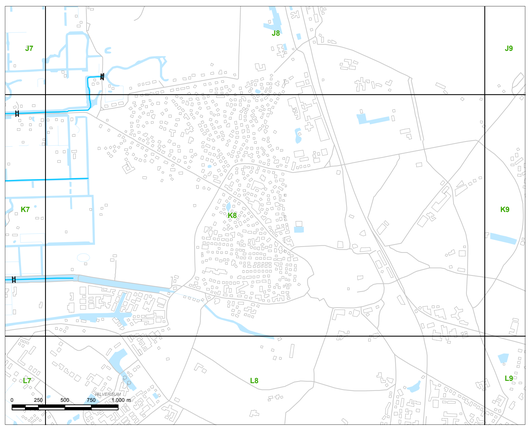

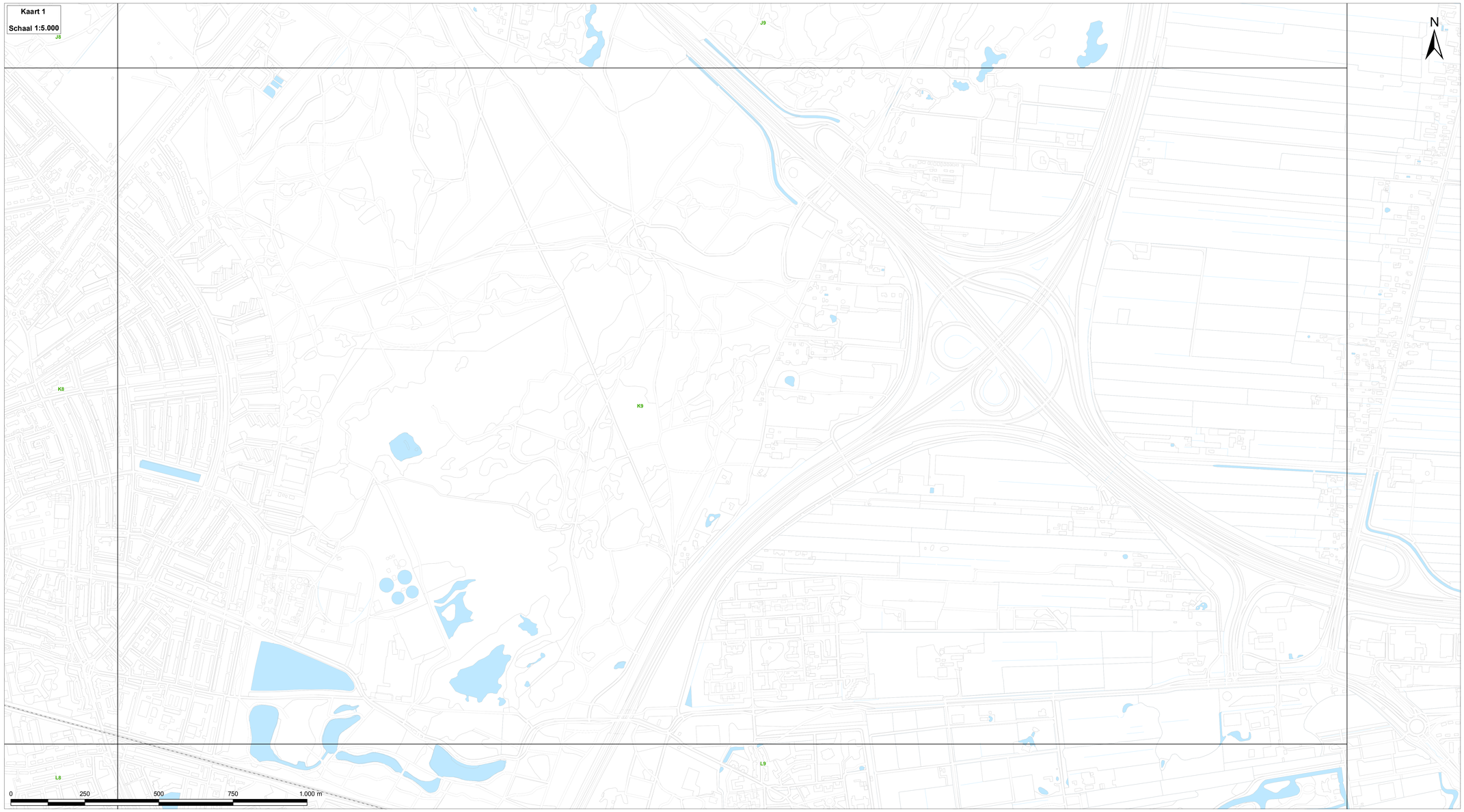

ONDERHOUDSVERPLICHTINGEN & ONDERHOUDSPLICHTIGEN

Kaart 2 – drijfvuil verwijderen

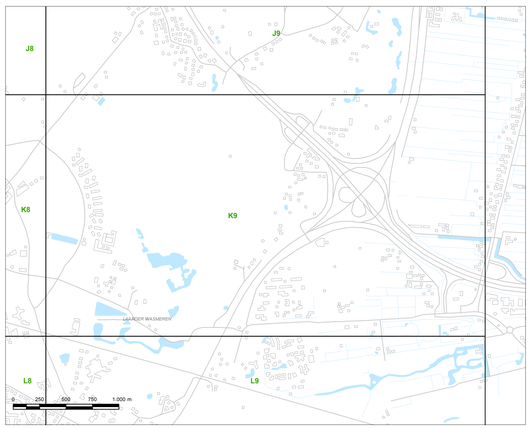

Kaart 3 – maaien

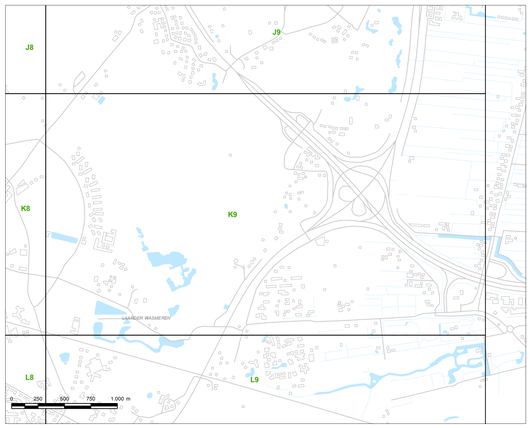

Kaart 4 – baggeren

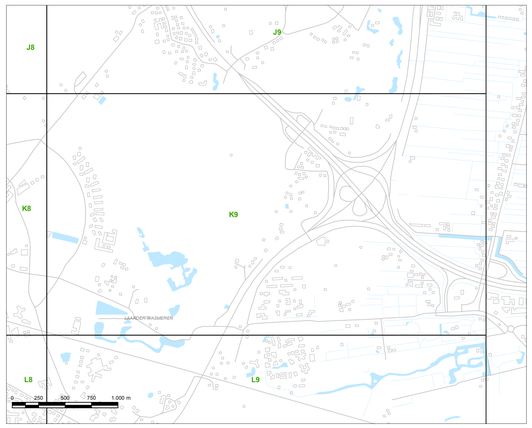

Kaart 5 – kunstwerken

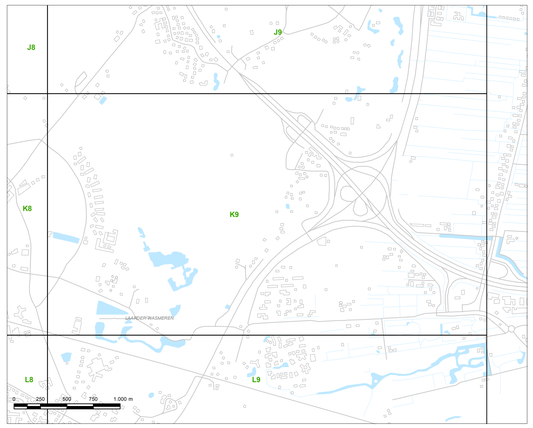

LEGGERKAARTEN 2018
LEGGER VOOR PRIMAIRE WATEREN EN DAARIN AANWEZIGE WERKEN VAN HET WATERSCHAP AMSTEL, GOOI EN VECHT

Deellegger als bedoeld in Artikel 78, tweede lid van de Waterschapswet en als in Artikel 5.1 van de Waterwet.

Vastgesteld door het Algemeen bestuur van het Waterschap Amstel, Gooi en Vecht bij besluit Z18.00xxxxx, xx november 2018

Drs. H.J. Kelderman
secretaris-directeur

G.M. van den Top
dijkgraaf

Waterschapslegger
Op grond van artikel 78, tweede lid van de Waterschapswet stelt het algemeen bestuur van het Waterschap de legger vast waarin de onderhoudsplichtigen en onderhoudsverplichtingen worden aangewezen. In deze legger worden de onderhoudsplichtigen en onderhoudsverplichtingen in de primaire watergangen en de daarin aanwezige werken vastgelegd. Conform de verplichting van artikel 5.1 Waterwet is in de legger tevens omschreven waaraan deze primaire watergangen, zijnde waterstaatswerken, naar ligging, vorm, afmeting en constructie moeten voldoen door middel van het vastleggen van de ligging en dwarsprofielen. De uitvoerende organisatie Waternet stelt de legger op en beheert de legger.

In paragraaf 3.1 van de Keur van het Waterschap Amstel, Gooi en Vecht (hierna de Keur AGV 2017) staat beschreven wie onderhoudsplichtig is:
degenen die in de legger daartoe zijn aangewezen, tenzij anders is bepaald in een ontheffing of overeenkomst met het Waterschap. Voor zover niet in de legger of op andere wijze een onderhoudsplichtige is aangewezen gelden de aanwijzingen in de Keur.
De onderhoudsverplichtingen zijn in principe vastgelegd in paragraaf 3.1 van de Keur AGV 2017. In deze legger en bijbehorende kaarten is in afwijking van de algemene bepalingen in de Keur AGV 2017 een aantal specifieke onderhoudsverplichtingen en onderhoudsplichtigen aangewezen. Daarnaast is een afmeting bepaald voor de beschermingszone bij primaire wateren in stedelijk gebied.

Leggerbepalingen

Artikel 1 Onderhoud waterdiepte
De primaire watergangen worden onderhouden op de afmetingen zoals deze in de bijlage van de kaart zijn aangegeven. Hierbij is de waterdiepte gerelateerd aan het winterpeil zoals deze in het vigerende peilbesluit van kracht is.

Artikel 2 Werken
Schoonhouden van het doorstroomprofiel bij duikers, sifons, sluizen en bruggen in primaire watergangen doet het Waterschap, tenzij dit expliciet berust bij een andere partij.

Artikel 3 Beschermingszones
De beschermingszone in stedelijk gebied waar de oeverlijn wordt begrensd door beschoeiing/kade is 0,40 meter breed.

Artikel 4 Citeertitel
Deze legger kan worden aangehaald als: legger voor primaire wateren en daarin aanwezige werken van het Waterschap Amstel, Gooi en Vecht.

Vastgesteld door het algemeen bestuur van het Waterschap Amstel, Gooi en Vecht in de openbare vergadering van (DATUM VASTSTELLING)

LEGENDA

Wateren

- Leggervak Legger 2018
- 2130_550 Nummer leggervak

Kunstwerken

- Brug
- Coupure
- Duiker
- Vaste dam
- Gemaal
- Keerwand
- Sluis
- Syphon
- Stuw

Onderhoudsplichtigen

- Gemeente / Stadsdeel
- Natuurbeschermingsorganisatie
- Nederlandse Spoorwegen
- Plas- of Recreatieschap
- Provincie
- Rijk
- Waterschap
- Overige

Overige topografie

- Bebouwing & wegen
- Water

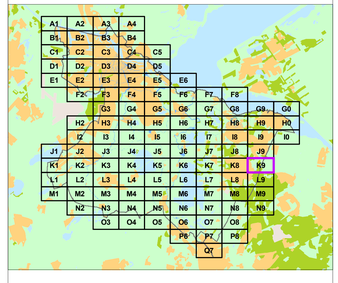

waterschap amstel gooi en vecht

Sector Watersysteem

Vastgesteld

Postbus 94370
1090 GJ Amsterdam

Kaartblad: **K9**

Datum: 09-11-2018	Formaat: A0	Kaartnummer: IB20180110v_75

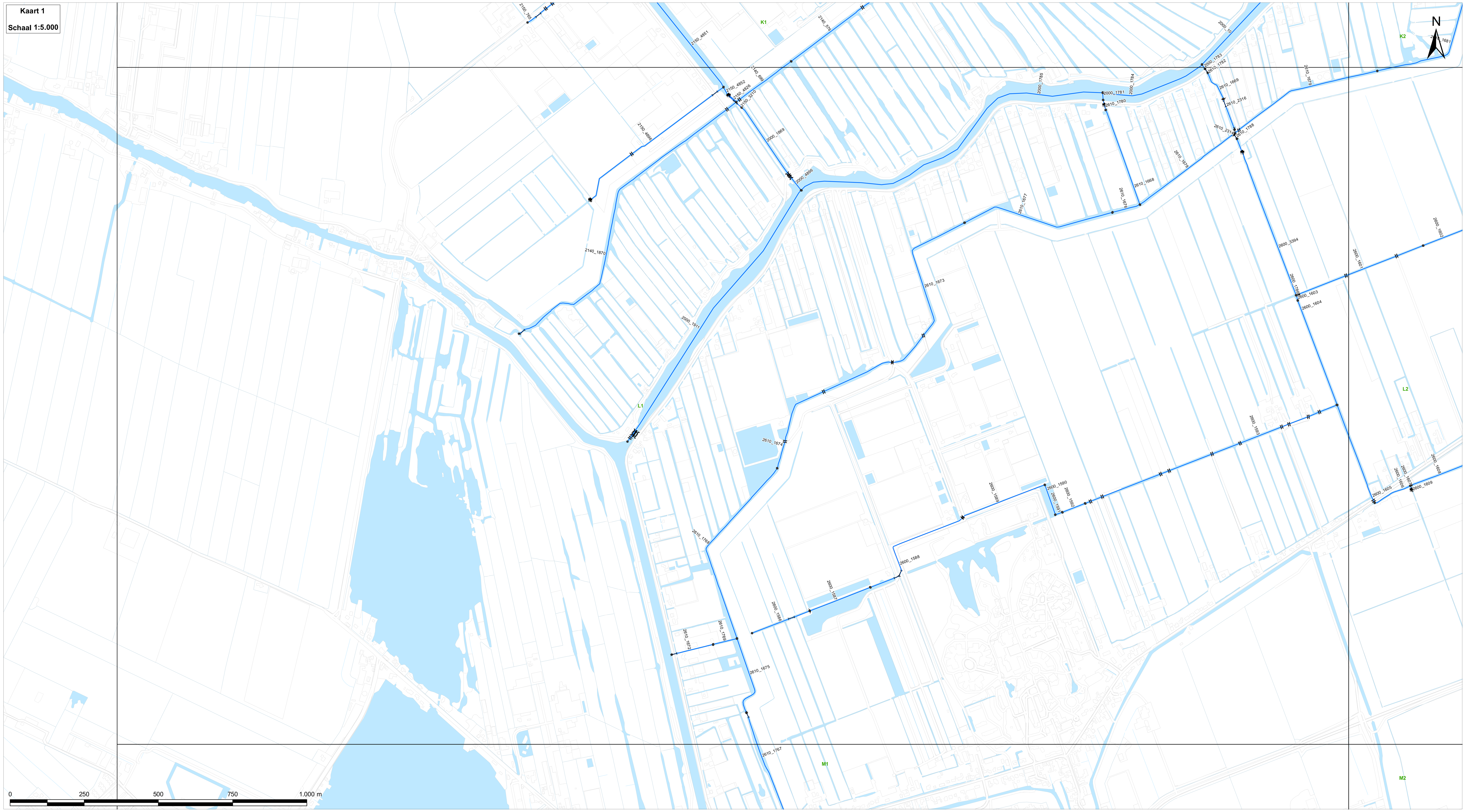

LEGGERKAARTEN 2018
LEGGER VOOR PRIMAIRE WATEREN EN DAARIN AANWEZIGE WERKEN VAN HET WATERSCHAP AMSTEL, GOOI EN VECHT

Deellegger als bedoeld in Artikel 78, tweede lid van de Waterschapswet en als in Artikel 5.1 van de Waterwet.

Vastgesteld door het Algemeen bestuur van het Waterschap Amstel, Gooi en Vecht bij besluit Z18.00xxxxx, xx november 2018

Drs. H.J. Kelderman	G.M. van den Top
secretaris-directeur	dijkgraaf

Waterschapslegger
Op grond van artikel 78, tweede lid van de Waterschapswet stelt het algemeen bestuur van het Waterschap de legger vast waarin de onderhoudsplichtigen en onderhoudsverplichtingen worden aangewezen. In deze legger worden de onderhoudsplichtigen en onderhoudsverplichtingen in de primaire watergangen en de daarin aanwezige werken vastgelegd. Conform de verplichting van artikel 5.1 Waterwet is in de legger tevens omschreven waaraan deze primaire watergangen, zijnde waterstaatswerken, naar ligging, vorm, afmeting en constructie moeten voldoen door middel van het vastleggen van de ligging en dwarsprofielen. De uitvoerende organisatie Waternet stelt de legger op en beheert de legger.

In paragraaf 3.1 van de Keur van het Waterschap Amstel, Gooi en Vecht (hierna de Keur AGV 2017) staat beschreven wie onderhoudsplichtig is:
degenen die in de legger daartoe zijn aangewezen, tenzij anders is bepaald in een ontheffing of overeenkomst met het Waterschap. Voor zover niet in de legger of op andere wijze een onderhoudsplichtige is aangewezen gelden de aanwijzingen in de Keur.
De onderhoudsverplichtingen zijn in principe vastgelegd in paragraaf 3.1 van de Keur AGV 2017. In deze legger en bijbehorende kaarten is in afwijking van de algemene bepalingen in de Keur AGV 2017 een aantal specifieke onderhoudsverplichtingen en onderhoudsplichtigen aangewezen. Daarnaast is een afmeting bepaald voor de beschermingszone bij primaire wateren in stedelijk gebied.

Leggerbepalingen

Artikel 1 Onderhoud waterdiepte
De primaire watergangen worden onderhouden op de afmetingen zoals deze in de bijlage van de kaart zijn aangegeven. Hierbij is de waterdiepte gerelateerd aan het winterpeil zoals deze in het vigerende peilbesluit van kracht is.

Artikel 2 Werken
Schoonhouden van het doorstroomprofiel bij duikers, sifons, sluizen en bruggen in primaire watergangen doet het Waterschap, tenzij dit expliciet berust bij een andere partij.

Artikel 3 Beschermingszones
De beschermingszone in stedelijk gebied waar de oeverlijn wordt begrensd door beschoeiing/kade is 0,40 meter breed.

Artikel 4 Citeertitel
Deze legger kan worden aangehaald als: legger voor primaire wateren en daarin aanwezige werken van het Waterschap Amstel, Gooi en Vecht.

Vastgesteld door het algemeen bestuur van het Waterschap Amstel, Gooi en Vecht in de openbare vergadering van (DATUM VASTSTELLING)

LEGENDA

Wateren

- Leggervak Legger 2018
- 2130_550 Nummer leggervak

Kunstwerken

- Brug
- Coupure
- Duiker
- Vaste dam
- Gemaal
- Keerwand
- Sluis
- Syphon
- Stuw

Onderhoudsplichtigen

- Gemeente / Stadsdeel
- Natuurbeschermingsorganisatie
- Nederlandse Spoorwegen
- Plas- of Recreatieschap
- Provincie
- Rijk
- Waterschap
- Overige

Overige topografie

- Bebouwing & wegen
- Water

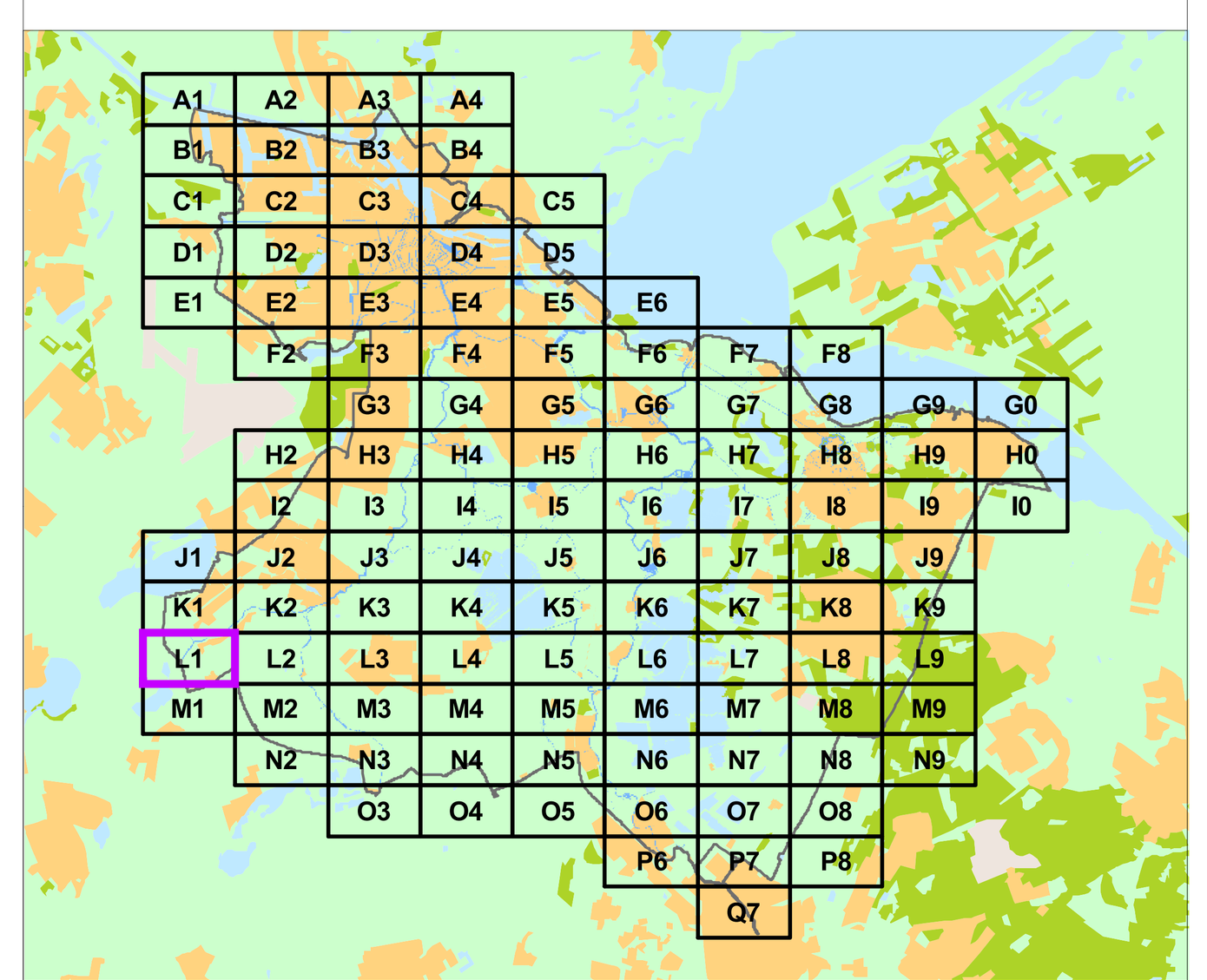

Sector Watersysteem

Vastgesteld

Postbus 94370
1090 GJ Amsterdam

Kaartblad: **L1**

Datum: 09-11-2018	Formaat: A0	Kaartnummer: IB20180110v_ 76

ONDERHOUDSVERPLICHTINGEN & ONDERHOUDSPLICHTIGEN

Kaart 2 – drijfvuil verwijderen

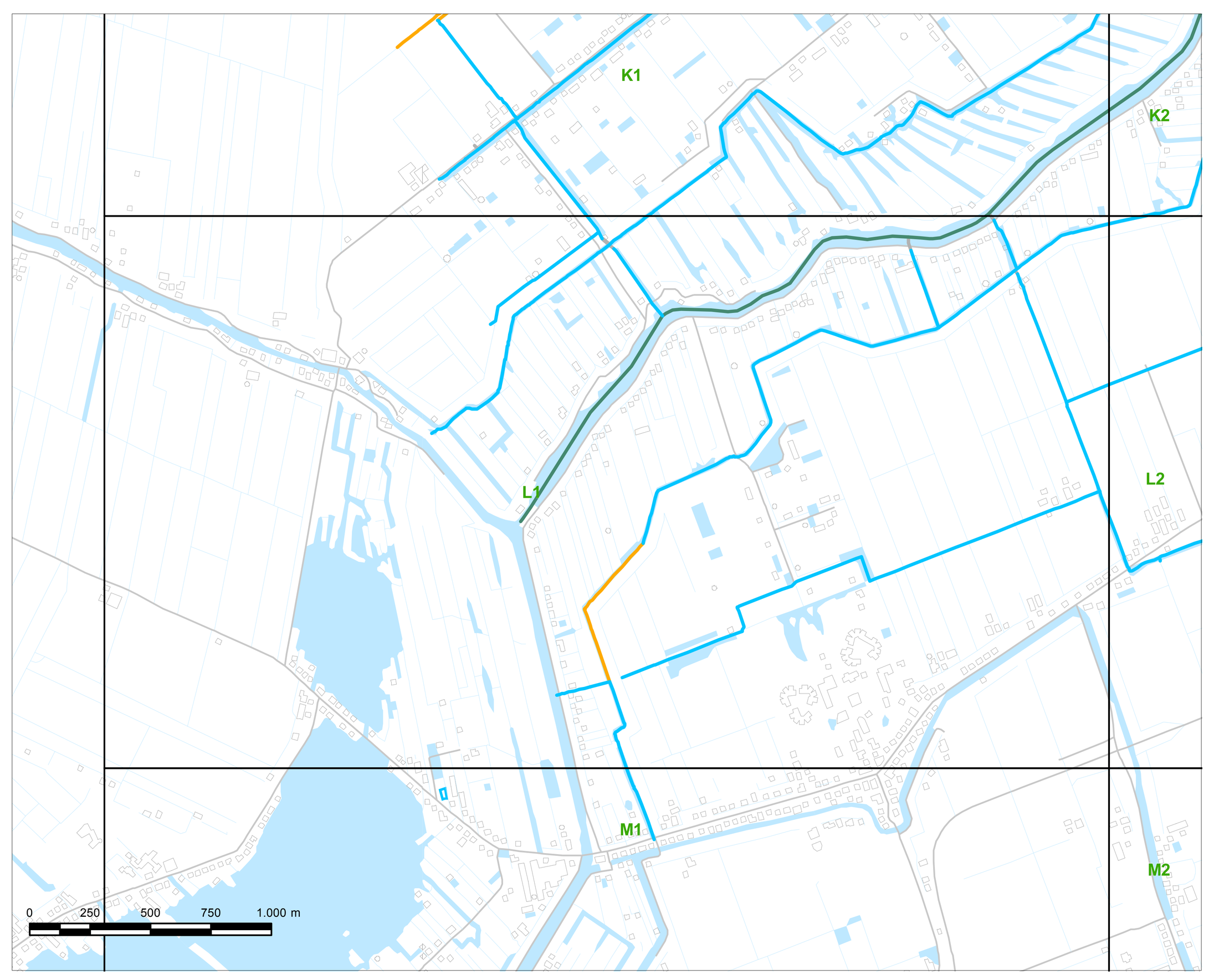

Kaart 3 – maaien

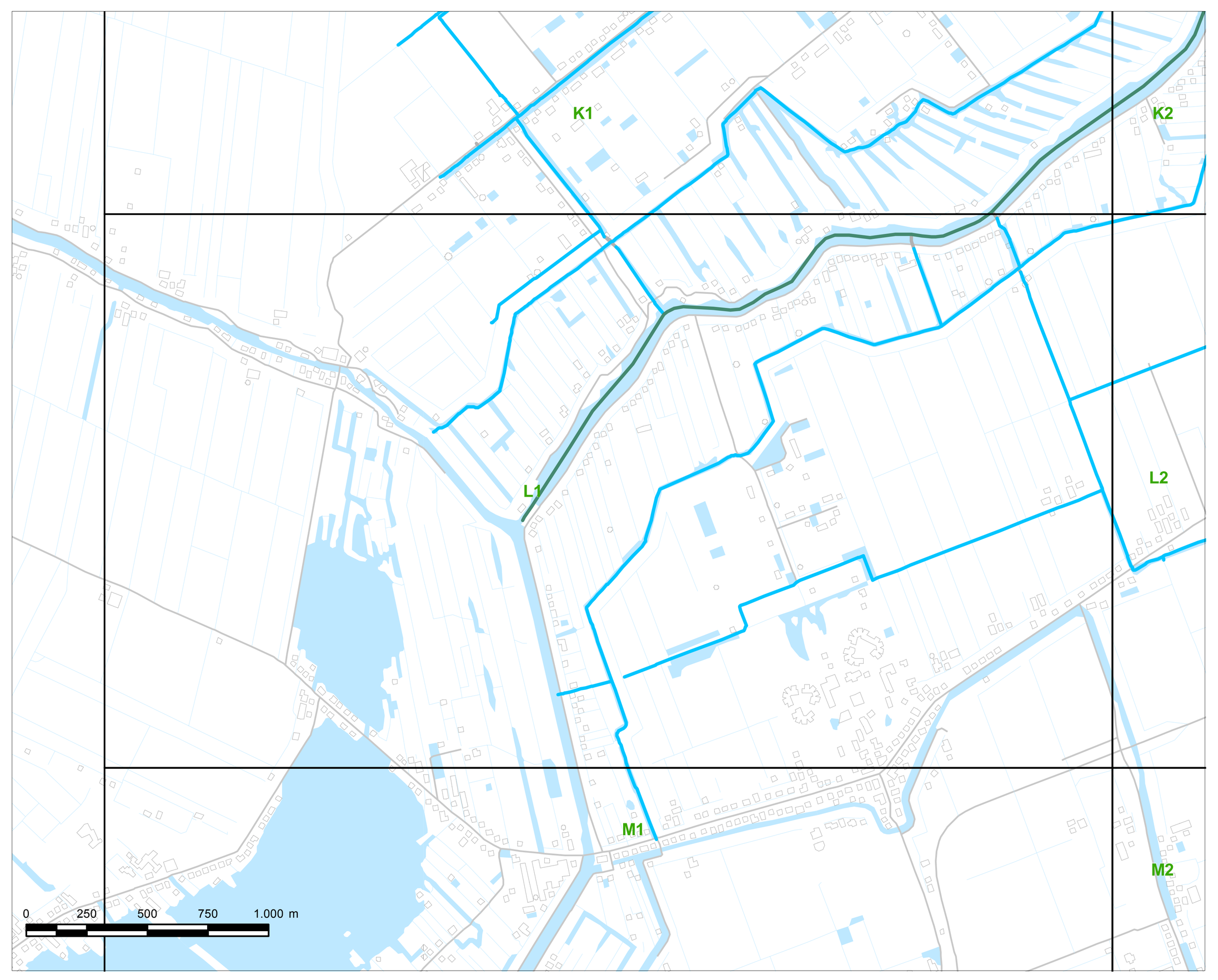

Kaart 4 – baggeren

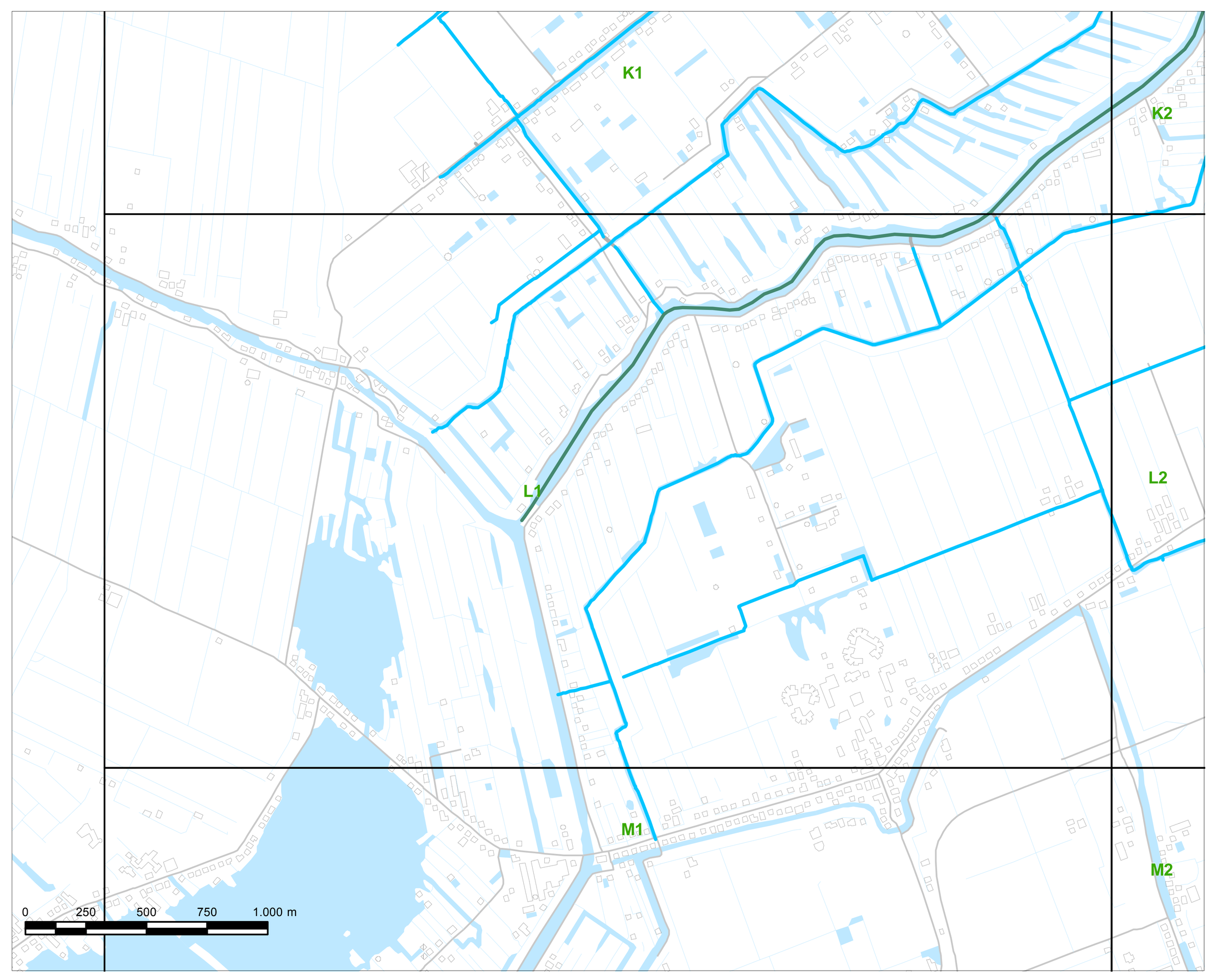

Kaart 5 – kunstwerken

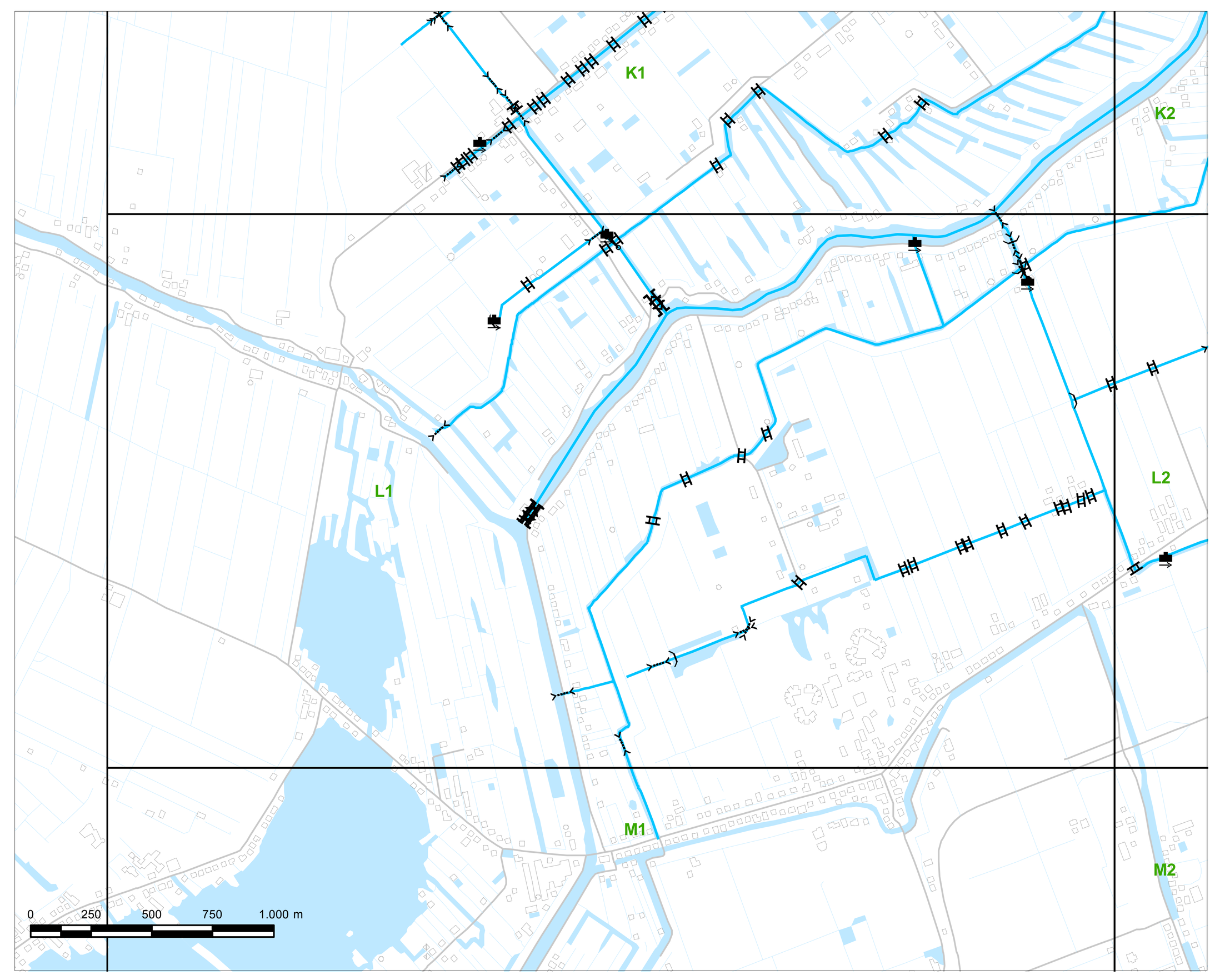

Kaart 1

Schaal 1:5.000

K1 K2 K3 L1 L2 L3 M1 M2 M3

0 250 500 750 1.000 m

LEGGERKAARTEN 2018
LEGGER VOOR PRIMAIRE WATEREN EN DAARIN AANWEZIGE WERKEN VAN HET WATERSCHAP AMSTEL, GOOI EN VECHT

Deellegger als bedoeld in Artikel 78, tweede lid van de Waterschapswet en als in Artikel 5.1 van de Waterwet.

Vastgesteld door het Algemeen bestuur van het Waterschap Amstel, Gooi en Vecht bij besluit Z18.0Xxxxxx, xx november 2018

Drs. H.J. Kelderman
secretaris-directeur

G.M. van den Top
dijkgraaf

Waterschapslegger
Op grond van artikel 78, tweede lid van de Waterschapswet stelt het algemeen bestuur van het Waterschap de legger vast waarin de onderhoudsplichtigen en onderhoudsverplichtingen worden aangewezen. In deze legger worden de onderhoudsplichtigen en onderhoudsverplichtingen in de primaire watergangen en de daarin aanwezige werken vastgelegd. Conform de verplichting van artikel 5.1 Waterwet is in de legger tevens omschreven waaraan deze primaire watergangen, zijnde waterstaatswerken, naar ligging, vorm, afmeting en constructie moeten voldoen door middel van het vastleggen van de ligging en dwarsprofielen. De uitvoerende organisatie Waternet stelt de legger op en beheert de legger.

In paragraaf 3.1 van de Keur van het Waterschap Amstel, Gooi en Vecht (hierna de Keur AGV 2017) staat beschreven wie onderhoudsplichtig is:
degenen die in de legger daartoe zijn aangewezen, tenzij anders is bepaald in een ontheffing of overeenkomst met het Waterschap. Voor zover niet in de legger of op andere wijze een onderhoudsplichtige is aangewezen gelden de aanwijzingen in de Keur.
De onderhoudsverplichtingen zijn in principe vastgelegd in paragraaf 3.1 van de Keur AGV 2017. In deze legger en bijbehorende kaarten is in afwijking van de algemene bepalingen in de Keur AGV 2017 een aantal specifieke onderhoudsverplichtingen en onderhoudsplichtigen aangewezen. Daarnaast is een afmeting bepaald voor de beschermingszone bij primaire wateren in stedelijk gebied.

Leggerbepalingen

Artikel 1 Onderhoud waterdiepte
De primaire watergangen worden onderhouden op de afmetingen zoals deze in de bijlage van de kaart zijn aangegeven. Hierbij is de waterdiepte gerelateerd aan het winterpeil zoals deze in het vigerende peilbesluit van kracht is.

Artikel 2 Werken
Schoonhouden van het doorstroomprofiel bij duikers, sifons, sluizen en bruggen in primaire watergangen doet het Waterschap, tenzij dit expliciet berust bij een andere partij.

Artikel 3 Beschermingszones
De beschermingszone in stedelijk gebied waar de oeverlijn wordt begrensd door beschoeiing/kade is 0,40 meter breed.

Artikel 4 Citeertitel
Deze legger kan worden aangehaald als: legger voor primaire wateren en daarin aanwezige werken van het Waterschap Amstel, Gooi en Vecht.

Vastgesteld door het algemeen bestuur van het Waterschap Amstel, Gooi en Vecht in de openbare vergadering van (DATUM VASTSTELLING)

LEGENDA

Wateren

- Leggervak Legger 2018
- 2130_550 Nummer leggervak

Kunstwerken

- Brug
- Coupure
- Duiker
- Vaste dam
- Gemaal
- Keerwand
- Sluis
- Syphon
- Stuw

Onderhoudsplichtigen

- Gemeente / Stadsdeel
- Natuurbeschermingsorganisatie
- Nederlandse Spoorwegen
- Plas- of Recreatieschap
- Provincie
- Rijk
- Waterschap
- Overige

Overige topografie

- Bebouwing & wegen
- Water

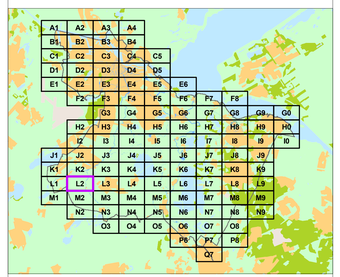

waterschap amstel gooi en vecht

Sector Watersysteem

Vastgesteld

Postbus 94370
1090 GJ Amsterdam

Kaartblad: L2

Datum: 09-11-2018	Formaat: A0	Kaartnummer: IB20180110v_ 77

ONDERHOUDSVERPLICHTINGEN & ONDERHOUDSPLICHTIGEN

Kaart 2 – drijfvuil verwijderen

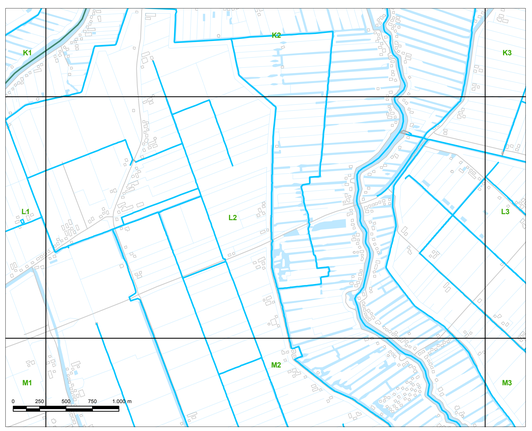

Kaart 3 – maaien

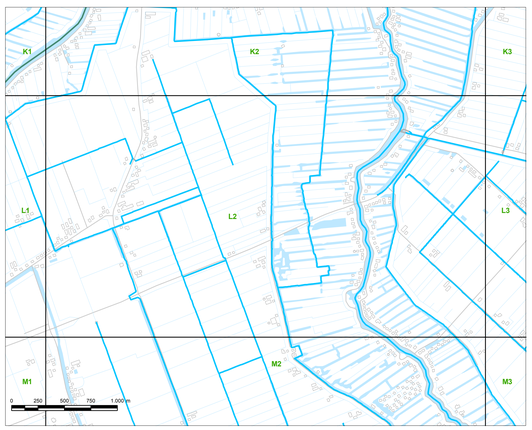

Kaart 4 – baggeren

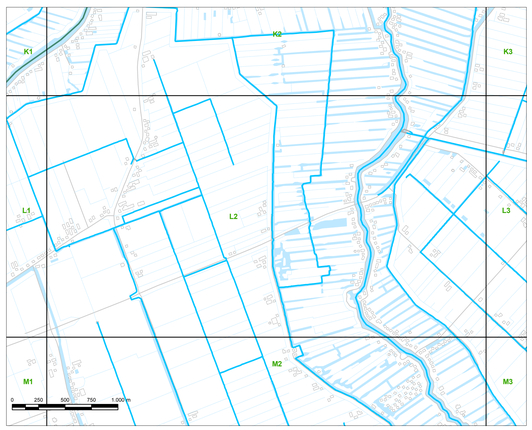

Kaart 5 – kunstwerken

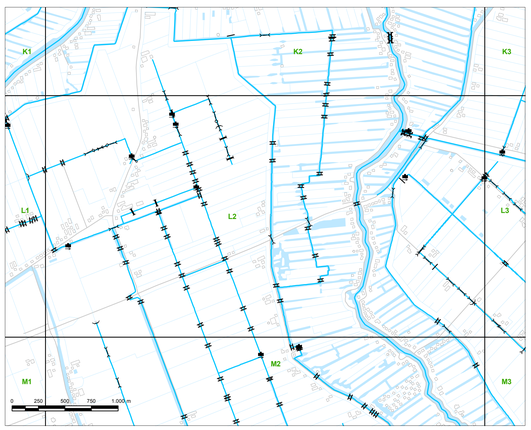

Kaart 1

Schaal 1:5.000

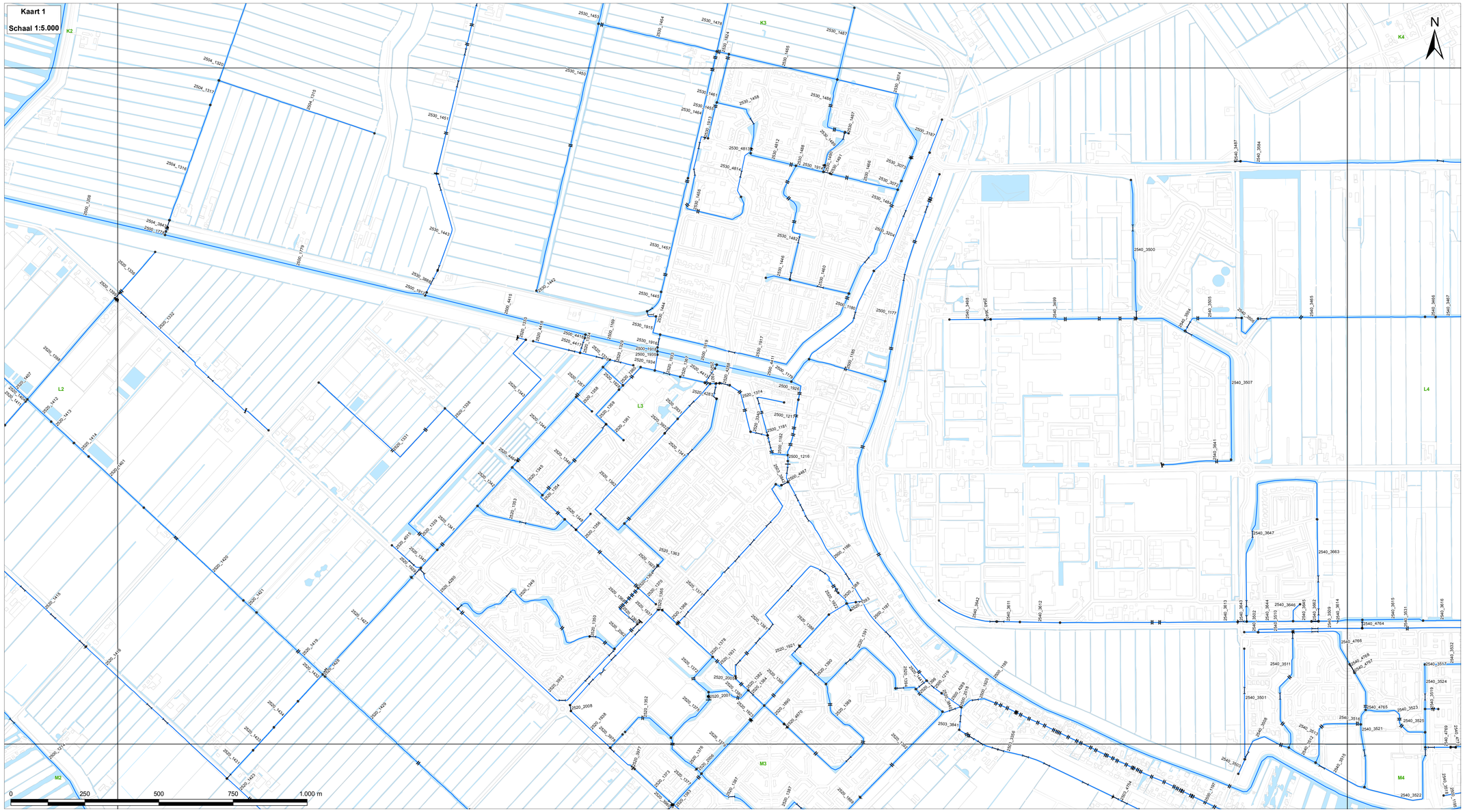

ONDERHOUDSVERPLICHTINGEN & ONDERHOUDSPLICHTIGEN

Kaart 2 – drijfvuil verwijderen

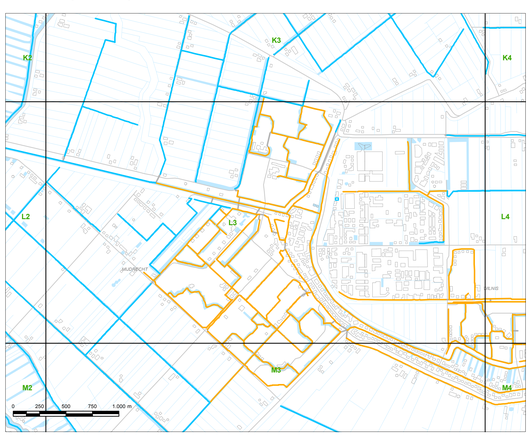

Kaart 3 – maaien

Kaart 4 – baggeren

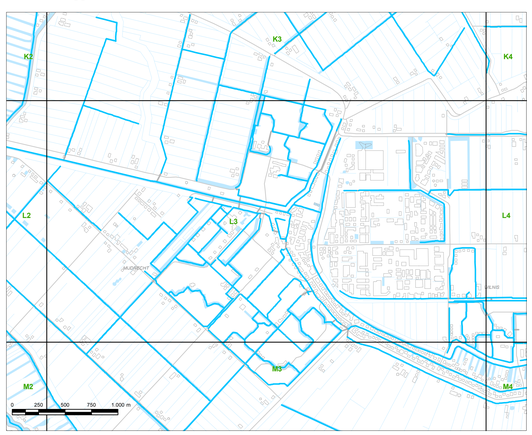

Kaart 5 – kunstwerken

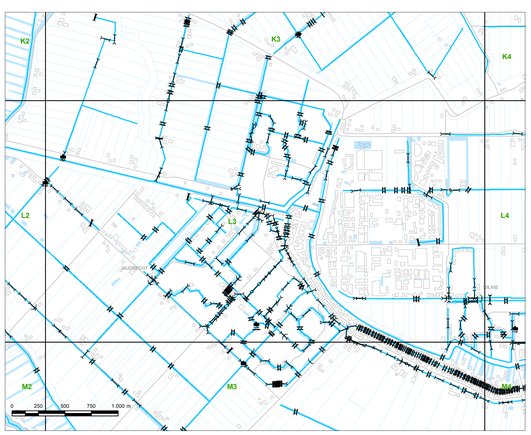

LEGGERKAARTEN 2018
LEGGER VOOR PRIMAIRE WATEREN EN DAARIN AANWEZIGE WERKEN VAN HET WATERSCHAP AMSTEL, GOOI EN VECHT

Deellegger als bedoeld in Artikel 78, tweede lid van de Waterschapswet en als in Artikel 5.1 van de Waterwet.

Vastgesteld door het Algemeen bestuur van het Waterschap Amstel, Gooi en Vecht bij besluit Z18.0Xxxxx, xx november 2018

Drs. H.J. Kelderman
secretaris-directeur

G.M. van den Top
dijkgraaf

Waterschapslegger
Op grond van artikel 78, tweede lid van de Waterschapswet stelt het algemeen bestuur van het Waterschap de legger vast waarin de onderhoudsplichtigen en onderhoudsverplichtingen worden aangewezen. In deze legger worden de onderhoudsplichtigen en onderhoudsverplichtingen in de primaire watergangen en de daarin aanwezige werken vastgelegd. Conform de verplichting van artikel 5.1 Waterwet is in de legger tevens omschreven waaraan deze primaire watergangen, zijnde waterstaatswerken, naar ligging, vorm, afmeting en constructie moeten voldoen door middel van het vastleggen van de ligging en dwarsprofielen. De uitvoerende organisatie Waternet stelt de legger op en beheert de legger.

In paragraaf 3.1 van de Keur van het Waterschap Amstel, Gooi en Vecht (hierna de Keur AGV 2017) staat beschreven wie onderhoudsplichtig is:
degenen die in de legger daartoe zijn aangewezen, tenzij anders is bepaald in een ontheffing of overeenkomst met het Waterschap. Voor zover niet in de legger of op andere wijze een onderhoudsplichtige is aangewezen gelden de aanwijzingen in de Keur.
De onderhoudsverplichtingen zijn in principe vastgelegd in paragraaf 3.1 van de Keur AGV 2017. In deze legger en bijbehorende kaarten is in afwijking van de algemene bepalingen in de Keur AGV 2017 een aantal specifieke onderhoudsverplichtingen en onderhoudsplichtigen aangewezen. Daarnaast is een afmeting bepaald voor de beschermingszone bij primaire wateren in stedelijk gebied.

Leggerbepalingen

Artikel 1 Onderhoud waterdiepte
De primaire watergangen worden onderhouden op de afmetingen zoals deze in de bijlage van de kaart zijn aangegeven. Hierbij is de waterdiepte gerelateerd aan het winterpeil zoals deze in het vigerende peilbesluit van kracht is.

Artikel 2 Werken
Schoonhouden van het doorstroomprofiel bij duikers, sifons, sluizen en bruggen in primaire watergangen doet het Waterschap, tenzij dit expliciet berust bij een andere partij.

Artikel 3 Beschermingszones
De beschermingszone in stedelijk gebied waar de oeverlijn wordt begrensd door beschoeiing/kade is 0,40 meter breed.

Artikel 4 Citeertitel
Deze legger kan worden aangehaald als: legger voor primaire wateren en daarin aanwezige werken van het Waterschap Amstel, Gooi en Vecht.

Vastgesteld door het algemeen bestuur van het Waterschap Amstel, Gooi en Vecht in de openbare vergadering van (DATUM VASTSTELLING)

LEGENDA

Wateren

- Leggervak Legger 2018
- 2130_550 Nummer leggervak

Kunstwerken

- Brug
- Coupure
- Duiker
- Vaste dam
- Gemaal
- Keerwand
- Sluis
- Syphon
- Stuw

Onderhoudsplichtigen

- Gemeente / Stadsdeel
- Natuurbeschermingsorganisatie
- Nederlandse Spoorwegen
- Plas- of Recreatieschap
- Provincie
- Rijk
- Waterschap
- Overige

Overige topografie

- Bebouwing & wegen
- Water

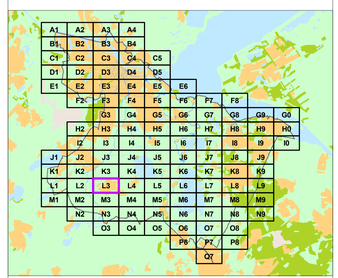

waterschap amstel gooi en vecht

Sector Watersysteem

Vastgesteld

Postbus 94370
1090 GJ Amsterdam

Kaartblad: **L3**

Datum: 09-11-2018	Formaat: A0	Kaartnummer: IB20180110v_ 76

Kaart 1

Schaal 1:5.000

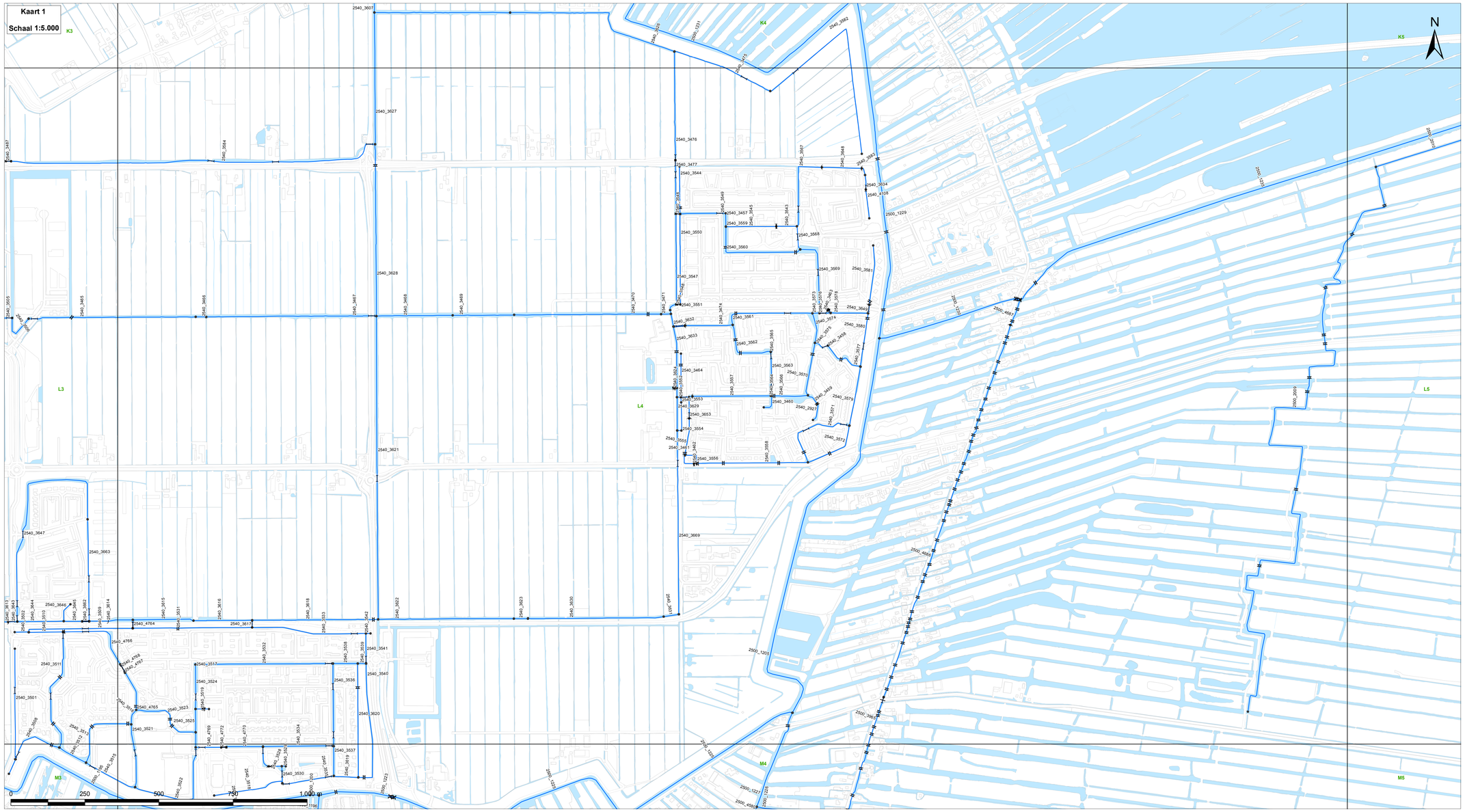

ONDERHOUDSVERPLICHTINGEN & ONDERHOUDSPLICHTIGEN

Kaart 2 – drijfvuil verwijderen

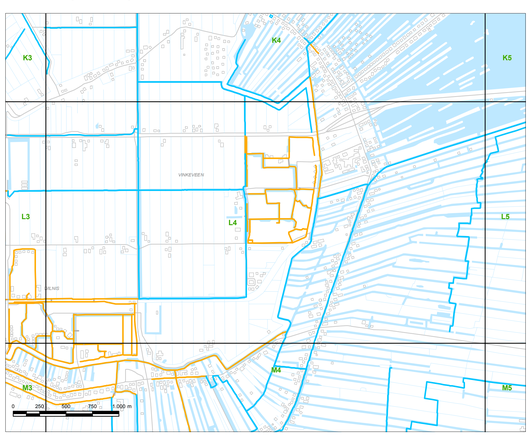

Kaart 3 – maaien

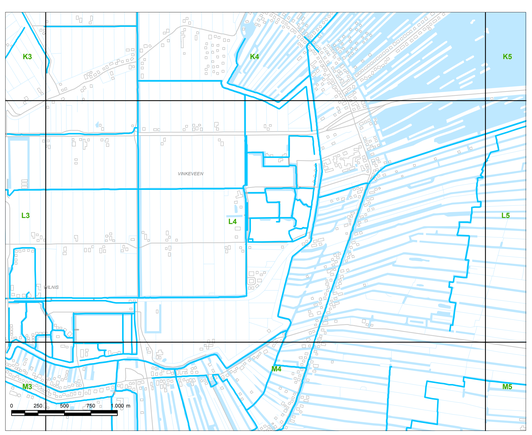

Kaart 4 – baggeren

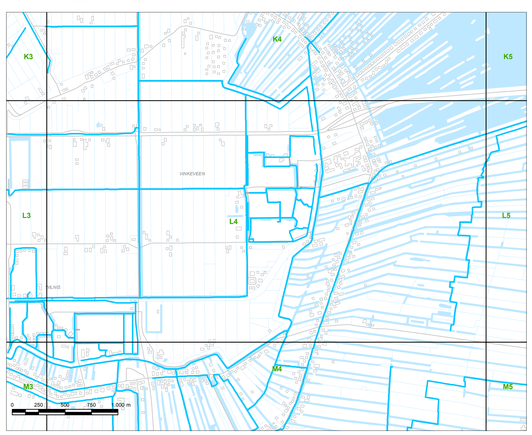

Kaart 5 – kunstwerken

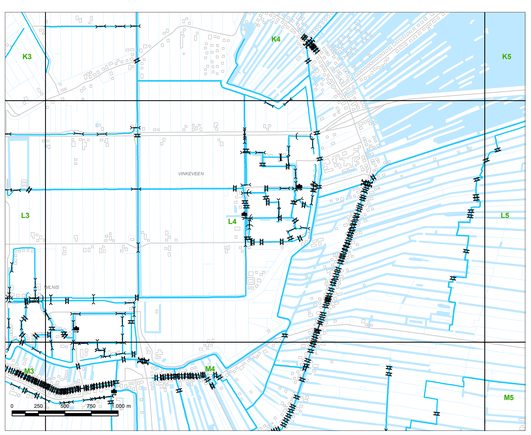

LEGGERKAARTEN 2018
LEGGER VOOR PRIMAIRE WATEREN EN DAARIN AANWEZIGE WERKEN VAN HET WATERSCHAP AMSTEL, GOOI EN VECHT

Deellegger als bedoeld in Artikel 78, tweede lid van de Waterschapswet en als in Artikel 5.1 van de Waterwet.

Vastgesteld door het Algemeen bestuur van het Waterschap Amstel, Gooi en Vecht bij besluit Z18.0Xxxxx, xx november 2018

Drs. H.J. Kelderman
secretaris-directeur

G.M. van den Top
dijkgraaf

Waterschapslegger
Op grond van artikel 78, tweede lid van de Waterschapswet stelt het algemeen bestuur van het Waterschap de legger vast waarin de onderhoudsplichtigen en onderhoudsverplichtingen worden aangewezen. In deze legger worden de onderhoudsplichtigen en onderhoudsverplichtingen in de primaire watergangen en de daarin aanwezige werken vastgelegd. Conform de verplichting van artikel 5.1 Waterwet is in de legger tevens omschreven waaraan deze primaire watergangen, zijnde waterstaatswerken, naar ligging, vorm, afmeting en constructie moeten voldoen door middel van het vastleggen van de ligging en dwarsprofielen. De uitvoerende organisatie Waternet stelt de legger op en beheert de legger.

In paragraaf 3.1 van de Keur van het Waterschap Amstel, Gooi en Vecht (hierna de Keur AGV 2017) staat beschreven wie onderhoudsplichtig is:
degenen die in de legger daartoe zijn aangewezen, tenzij anders is bepaald in een ontheffing of overeenkomst met het Waterschap. Voor zover niet in de legger of op andere wijze een onderhoudsplichtige is aangewezen gelden de aanwijzingen in de Keur.
De onderhoudsverplichtingen zijn in principe vastgelegd in paragraaf 3.1 van de Keur AGV 2017. In deze legger en bijbehorende kaarten is in afwijking van de algemene bepalingen in de Keur AGV 2017 een aantal specifieke onderhoudsverplichtingen en onderhoudsplichtigen aangewezen. Daarnaast is een afmeting bepaald voor de beschermingszone bij primaire wateren in stedelijk gebied.

Leggerbepalingen

Artikel 1 Onderhoud waterdiepte
De primaire watergangen worden onderhouden op de afmetingen zoals deze in de bijlage van de kaart zijn aangegeven. Hierbij is de waterdiepte gerelateerd aan het winterpeil zoals deze in het vigerende peilbesluit van kracht is.

Artikel 2 Werken
Schoonhouden van het doorstroomprofiel bij duikers, sifons, sluizen en bruggen in primaire watergangen doet het Waterschap, tenzij dit expliciet berust bij een andere partij.

Artikel 3 Beschermingszones
De beschermingszone in stedelijk gebied waar de oeverlijn wordt begrensd door beschoeiing/kade is 0,40 meter breed.

Artikel 4 Cteertitel
Deze legger kan worden aangehaald als: legger voor primaire wateren en daarin aanwezige werken van het Waterschap Amstel, Gooi en Vecht.

Vastgesteld door het algemeen bestuur van het Waterschap Amstel, Gooi en Vecht in de openbare vergadering van (DATUM VASTSTELLING)

LEGENDA

Wateren

- Leggervak Legger 2018
- 2130_550 Nummer leggervak

Kunstwerken

- Brug
- Coupure
- Duiker
- Vaste dam
- Gemaal
- Keerwand
- Sluis
- Syphon
- Stuw

Onderhoudsplichtigen

- Gemeente / Stadsdeel
- Natuurbeschermingsorganisatie
- Nederlandse Spoorwegen
- Plas- of Recreatieschap
- Provincie
- Rijk
- Waterschap
- Overige

Overige topografie

- Bebouwing & wegen
- Water

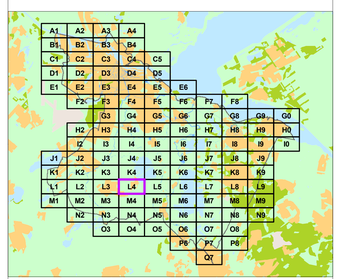

waterschap amstel gooi en vecht

Sector Watersysteem

Vastgesteld

Postbus 94370
1090 GJ Amsterdam

Kaartblad: **L4**

Datum: 09-11-2018	Formaat: A0	Kaartnummer: IB20180110v_ 79

Kaart 1

Schaal 1:5.000

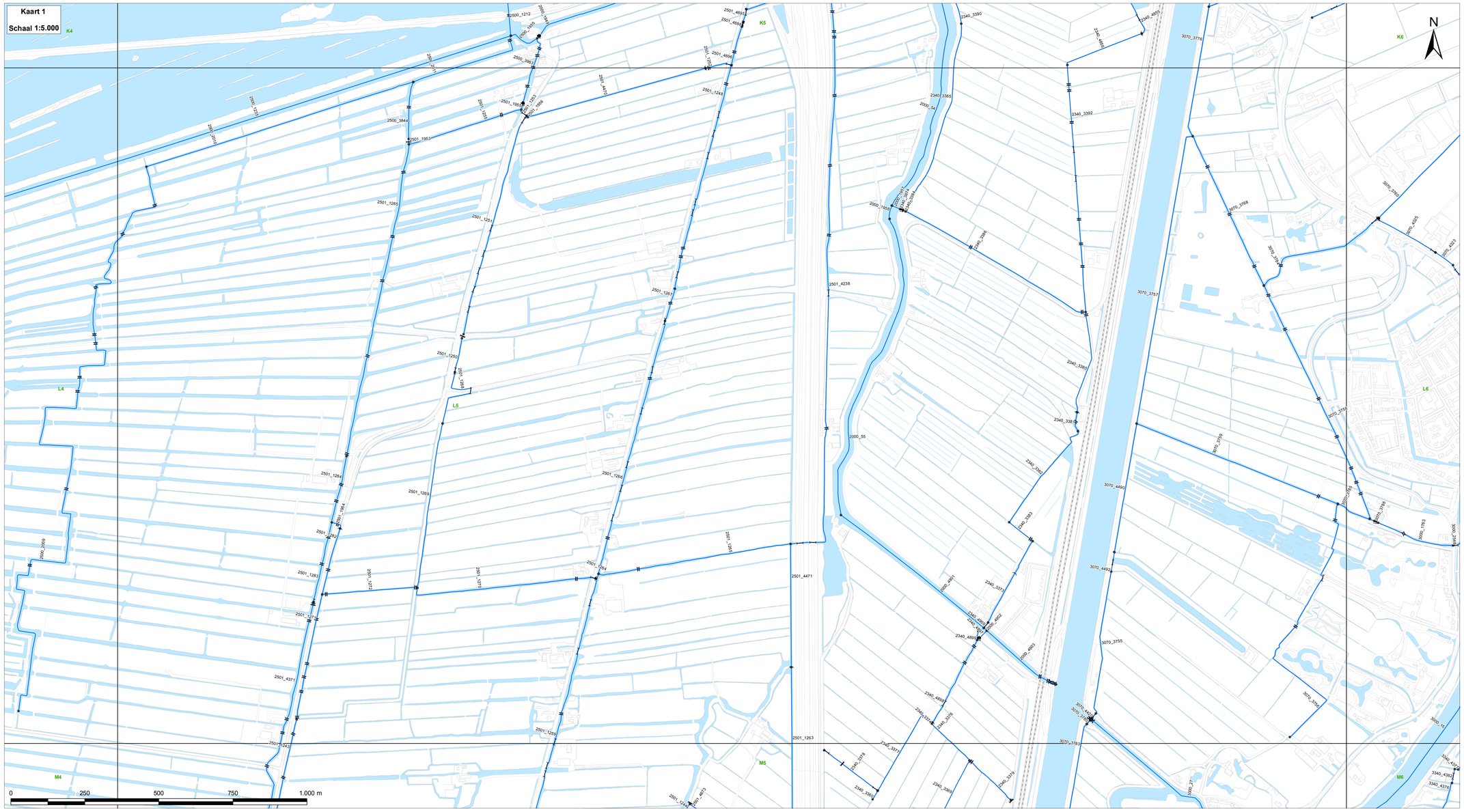

ONDERHOUDSVERPLICHTINGEN & ONDERHOUDSPLICHTIGEN

Kaart 2 – drijfvuil verwijderen

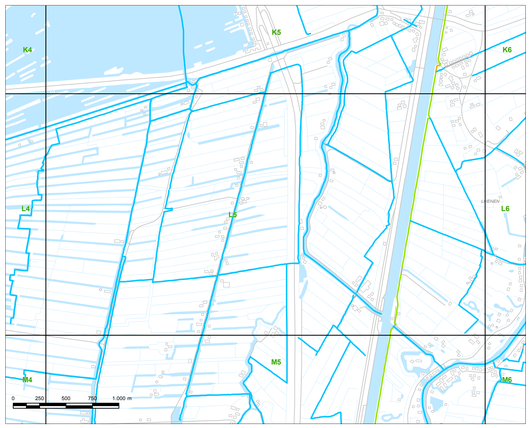

Kaart 3 – maaien

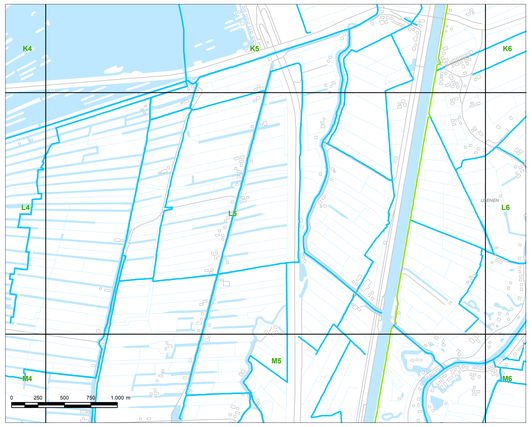

Kaart 4 – baggeren

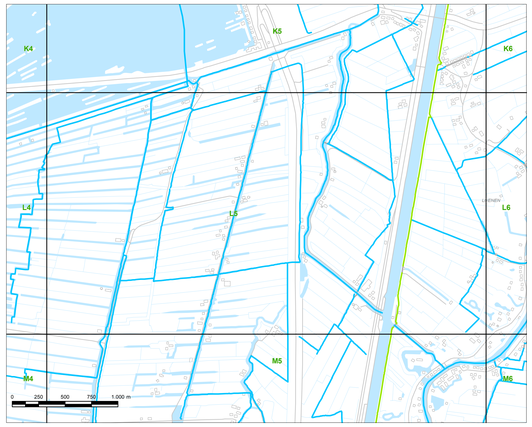

Kaart 5 – kunstwerken

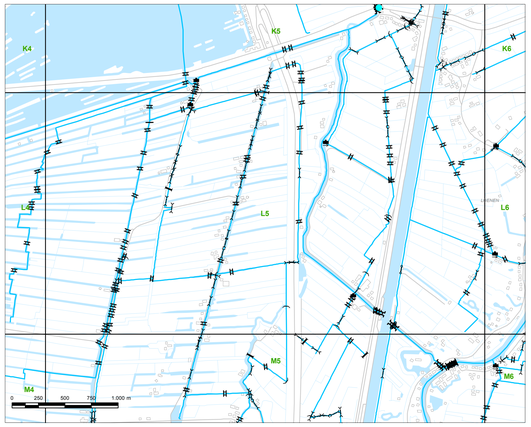

LEGGERKAARTEN 2018
LEGGER VOOR PRIMAIRE WATEREN EN DAARIN AANWEZIGE WERKEN VAN HET WATERSCHAP AMSTEL, GOOI EN VECHT

Deellegger als bedoeld in Artikel 78, tweede lid van de Waterschapswet en als in Artikel 5.1 van de Waterwet.

Vastgesteld door het Algemeen bestuur van het Waterschap Amstel, Gooi en Vecht bij besluit Z18.00xxxxx, xx november 2018

Drs. H.J. Kelderman — secretaris-directeur
G.M. van den Top — dijkgraaf

Waterschapslegger
Op grond van artikel 78, tweede lid van de Waterschapswet stelt het algemeen bestuur van het Waterschap de legger vast waarin de onderhoudsplichtigen en onderhoudsverplichtingen worden aangewezen. In deze legger worden de onderhoudsplichtigen en onderhoudsverplichtingen in de primaire watergangen en de daarin aanwezige werken vastgelegd. Conform de verplichting van artikel 5.1 Waterwet is in de legger tevens omschreven waaraan deze primaire watergangen, zijnde waterstaatswerken, naar ligging, vorm, afmeting en constructie moeten voldoen door middel van het vastleggen van de ligging en dwarsprofielen. De uitvoerende organisatie Waternet stelt de legger op en beheert de legger.

In paragraaf 3.1 van de Keur van het Waterschap Amstel, Gooi en Vecht (hierna de Keur AGV 2017) staat beschreven wie onderhoudsplichtig is:
degenen die in de legger daartoe zijn aangewezen, tenzij anders is bepaald in een ontheffing of overeenkomst met het Waterschap. Voor zover niet in de legger of op andere wijze een onderhoudsplichtige is aangewezen gelden de aanwijzingen in de Keur.
De onderhoudsverplichtingen zijn in principe vastgelegd in paragraaf 3.1 van de Keur AGV 2017. In deze legger en bijbehorende kaarten is in afwijking van de algemene bepalingen in de Keur AGV 2017 een aantal specifieke onderhoudsverplichtingen en onderhoudsplichtigen aangewezen. Daarnaast is een afmeting bepaald voor de beschermingszone bij primaire wateren in stedelijk gebied.

Leggerbepalingen

Artikel 1 Onderhoud waterdiepte
De primaire watergangen worden onderhouden op de afmetingen zoals deze in de bijlage van de kaart zijn aangegeven. Hierbij is de waterdiepte gerelateerd aan het winterpeil zoals deze in het vigerende peilbesluit van kracht is.

Artikel 2 Werken
Schoonhouden van het doorstroomprofiel bij duikers, sifons, sluizen en bruggen in primaire watergangen doet het Waterschap, tenzij dit expliciet berust bij een andere partij.

Artikel 3 Beschermingszones
De beschermingszone in stedelijk gebied waar de oeverlijn wordt begrensd door beschoeiing/kade is 0,40 meter breed.

Artikel 4 Citeertitel
Deze legger kan worden aangehaald als: legger voor primaire wateren en daarin aanwezige werken van het Waterschap Amstel, Gooi en Vecht.

Vastgesteld door het algemeen bestuur van het Waterschap Amstel, Gooi en Vecht in de openbare vergadering van (DATUM VASTSTELLING)

LEGENDA

Wateren

- Leggervak Legger 2018
- 2130_550 Nummer leggervak

Kunstwerken

- Brug
- Coupure
- Duiker
- Vaste dam
- Gemaal
- Keerwand
- Sluis
- Syphon
- Stuw

Onderhoudsplichtigen

- Gemeente / Stadsdeel
- Natuurbeschermingsorganisatie
- Nederlandse Spoorwegen
- Plas- of Recreatieschap
- Provincie
- Rijk
- Waterschap
- Overige

Overige topografie

- Bebouwing & wegen
- Water

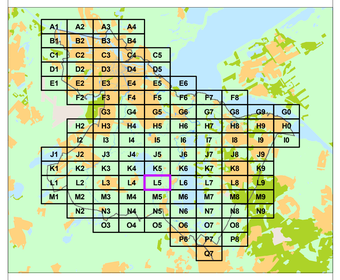

waterschap amstel gooi en vecht

Sector Watersysteem

Vastgesteld

Postbus 94370
1090 GJ Amsterdam

Kaartblad: L5

Datum: 09-11-2018	Formaat: A0	Kaartnummer: IB20180110v_80

Kaart 1

Schaal 1:5.000

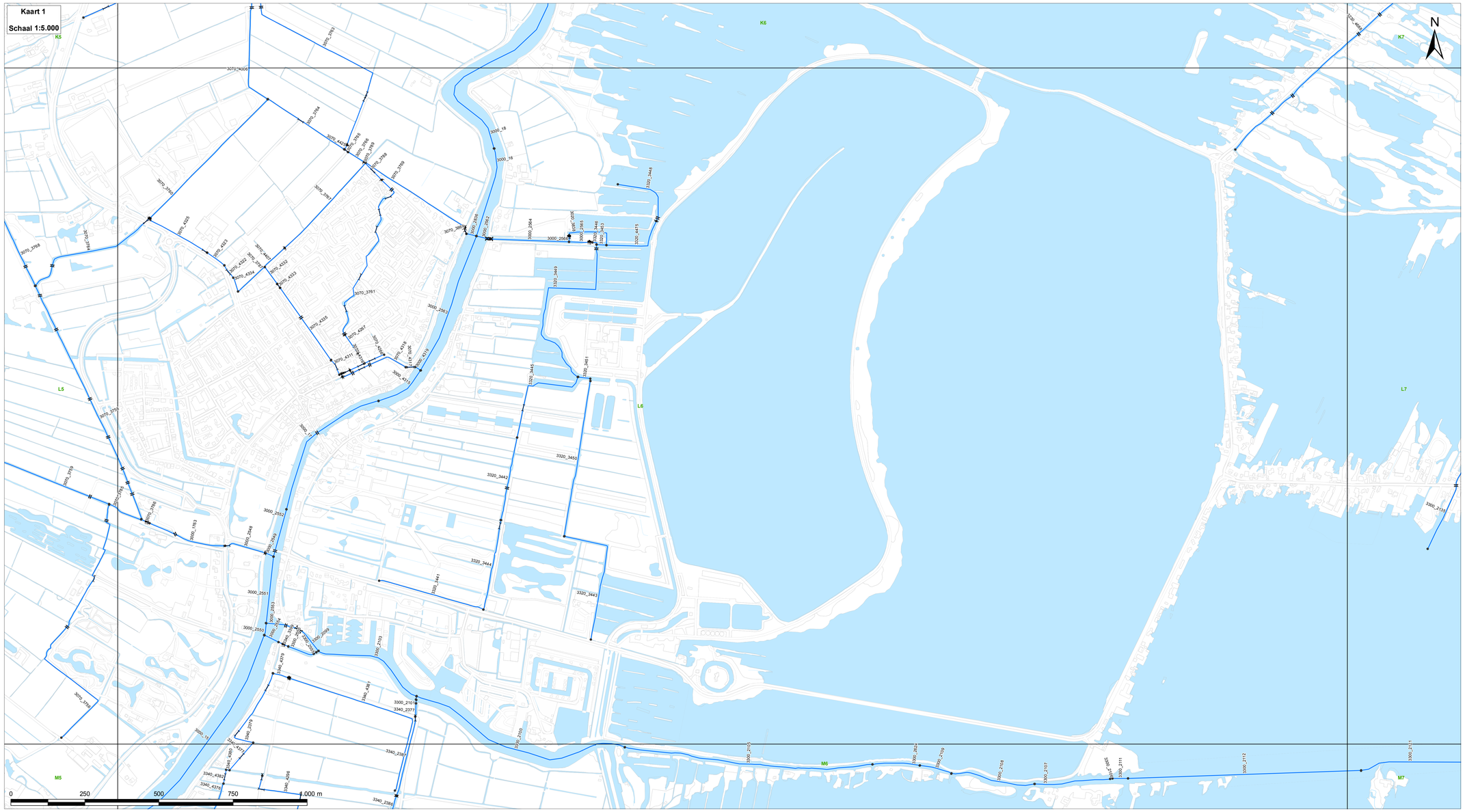

LEGGERKAARTEN 2018
LEGGER VOOR PRIMAIRE WATEREN EN DAARIN AANWEZIGE WERKEN VAN HET WATERSCHAP AMSTEL, GOOI EN VECHT

Deellegger als bedoeld in Artikel 78, tweede lid van de Waterschapswet en als in Artikel 5.1 van de Waterwet.

Vastgesteld door het Algemeen bestuur van het Waterschap Amstel, Gooi en Vecht bij besluit Z18.00xxxxx, xx november 2018

Drs. H.J. Kelderman
secretaris-directeur

G.M. van den Top
dijkgraaf

Waterschapslegger
Op grond van artikel 78, tweede lid van de Waterschapswet stelt het algemeen bestuur van het Waterschap de legger vast waarin de onderhoudsplichtigen en onderhoudsverplichtingen worden aangewezen. In deze legger worden de onderhoudsplichtigen en onderhoudsverplichtingen in de primaire watergangen en de daarin aanwezige werken vastgelegd. Conform de verplichting van artikel 5.1 Waterwet is in de legger tevens omschreven waaraan deze primaire watergangen, zijnde waterstaatswerken, naar ligging, vorm, afmeting en constructie moeten voldoen door middel van het vastleggen van de ligging en dwarsprofielen. De uitvoerende organisatie Waternet stelt de legger op en beheert de legger.

In paragraaf 3.1 van de Keur van het Waterschap Amstel, Gooi en Vecht (hierna de Keur AGV 2017) staat beschreven wie onderhoudsplichtig is:
degenen die in de legger daartoe zijn aangewezen, tenzij anders is bepaald in een ontheffing of overeenkomst met het Waterschap. Voor zover niet in de legger of op andere wijze een onderhoudsplichtige is aangewezen gelden de aanwijzingen in de Keur.
De onderhoudsverplichtingen zijn in principe vastgelegd in paragraaf 3.1 van de Keur AGV 2017. In deze legger en bijbehorende kaarten is in afwijking van de algemene bepalingen in de Keur AGV 2017 een aantal specifieke onderhoudsverplichtingen en onderhoudsplichtigen aangewezen. Daarnaast is een afmeting bepaald voor de beschermingszone bij primaire wateren in stedelijk gebied.

Leggerbepalingen

Artikel 1 Onderhoud waterdiepte
De primaire watergangen worden onderhouden op de afmetingen zoals deze in de bijlage van de kaart zijn aangegeven. Hierbij is de waterdiepte gerelateerd aan het winterpeil zoals deze in het vigerende peilbesluit van kracht is.

Artikel 2 Werken
Schoonhouden van het doorstroomprofiel bij duikers, sifons, sluizen en bruggen in primaire watergangen doet het Waterschap, tenzij dit expliciet berust bij een andere partij.

Artikel 3 Beschermingszones
De beschermingszone in stedelijk gebied waar de oeverlijn wordt begrensd door beschoeiing/kade is 0,40 meter breed.

Artikel 4 Citeertitel
Deze legger kan worden aangehaald als: legger voor primaire wateren en daarin aanwezige werken van het Waterschap Amstel, Gooi en Vecht.

Vastgesteld door het algemeen bestuur van het Waterschap Amstel, Gooi en Vecht in de openbare vergadering van (DATUM VASTSTELLING)

LEGENDA

Wateren

Leggervak Legger 2018

2130_550 Nummer leggervak

Kunstwerken

- Brug
- Coupure
- Duiker
- Vaste dam
- Gemaal
- Keerwand
- Sluis
- Syphon
- Stuw

Onderhoudsplichtigen

- Gemeente / Stadsdeel
- Natuurbeschermingsorganisatie
- Nederlandse Spoorwegen
- Plas- of Recreatieschap
- Provincie
- Rijk
- Waterschap
- Overige

Overige topografie

- Bebouwing & wegen
- Water

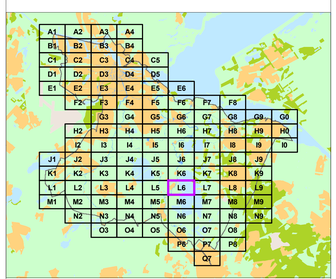

waterschap amstel gooi en vecht

Sector Watersysteem

Vastgesteld

Postbus 94370
1090 GJ Amsterdam

Kaartblad: L6

Datum: 09-11-2018	Formaat: A0	Kaartnummer: IB20180110v_81

ONDERHOUDSVERPLICHTINGEN & ONDERHOUDSPLICHTIGEN

Kaart 2 – drijfvuil verwijderen

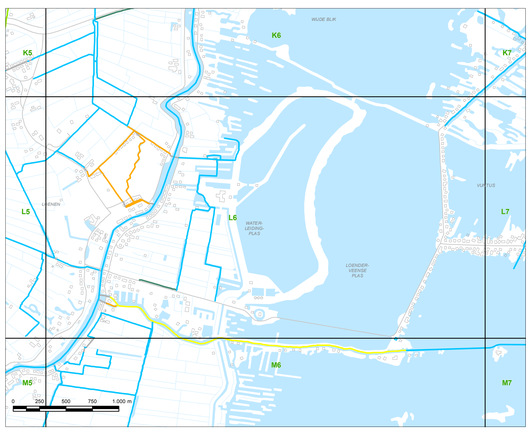

Kaart 3 – maaien

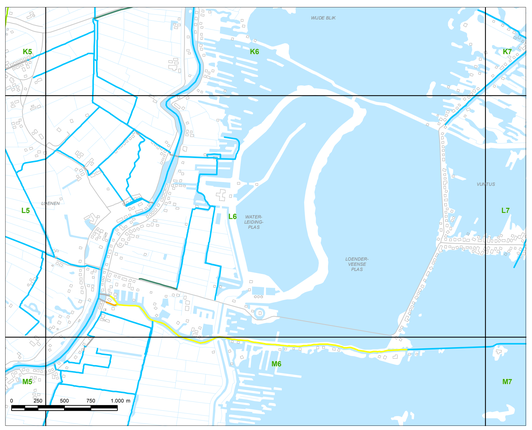

Kaart 4 – baggeren

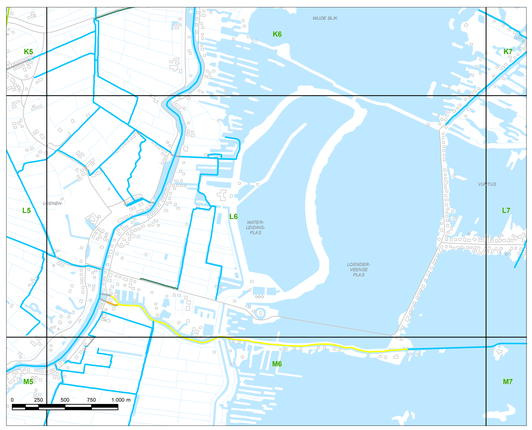

Kaart 5 – kunstwerken

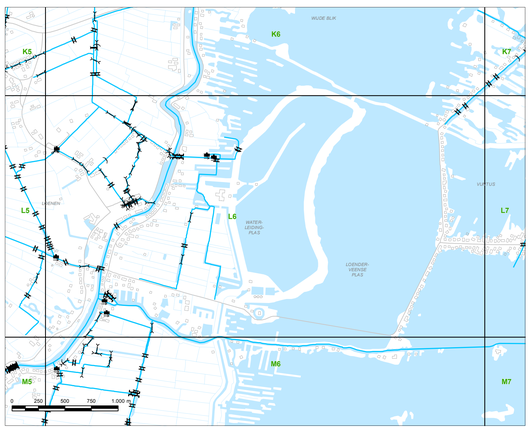

Kaart 1

Schaal 1:5.000

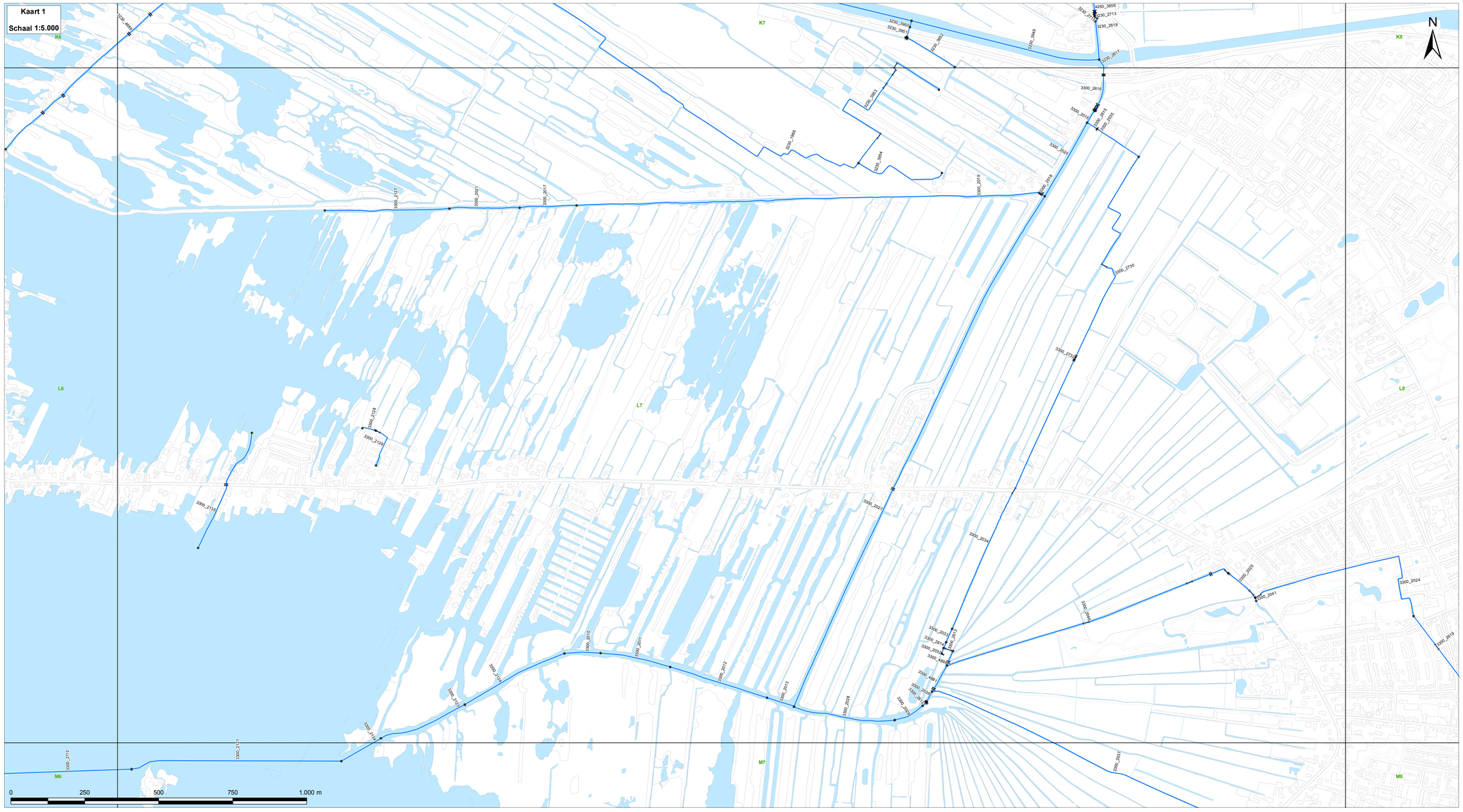

ONDERHOUDSVERPLICHTINGEN & ONDERHOUDSPLICHTIGEN

Kaart 2 – drijfvuil verwijderen

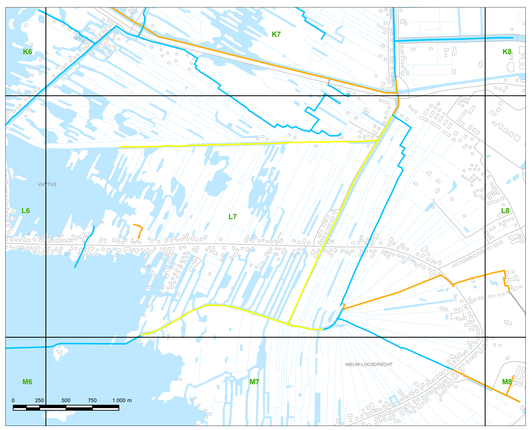

Kaart 3 – maaien

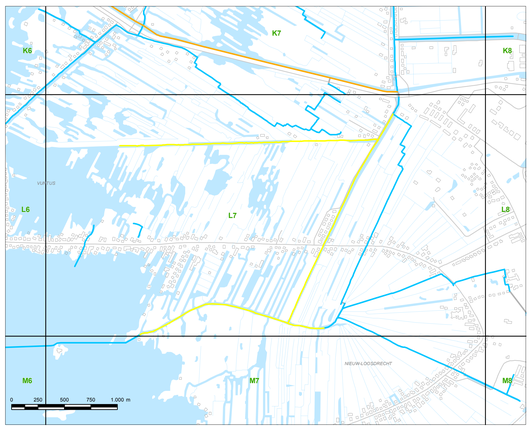

Kaart 4 – baggeren

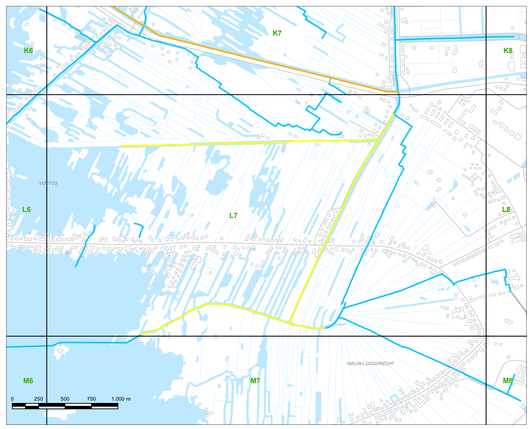

Kaart 5 – kunstwerken

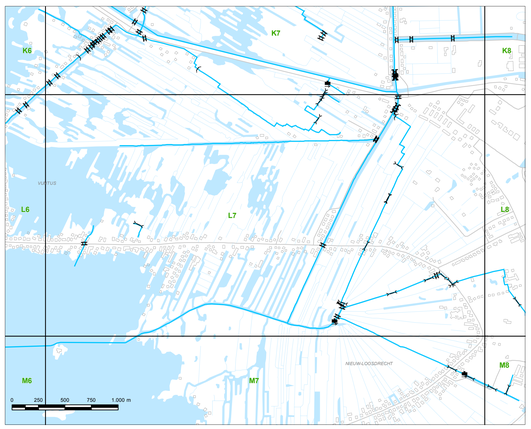

LEGGERKAARTEN 2018
LEGGER VOOR PRIMAIRE WATEREN EN DAARIN AANWEZIGE WERKEN VAN HET WATERSCHAP AMSTEL, GOOI EN VECHT

Deellegger als bedoeld in Artikel 78, tweede lid van de Waterschapswet en als in Artikel 5.1 van de Waterwet.

Vastgesteld door het Algemeen bestuur van het Waterschap Amstel, Gooi en Vecht bij besluit Z18.00xxxxx, xx november 2018

Drs. H.J. Kelderman
secretaris-directeur

G.M. van den Top
dijkgraaf

Waterschapslegger
Op grond van artikel 78, tweede lid van de Waterschapswet stelt het algemeen bestuur van het Waterschap de legger vast waarin de onderhoudsplichtigen en onderhoudsverplichtingen worden aangewezen. In deze legger worden de onderhoudsplichtigen en onderhoudsverplichtingen in de primaire watergangen en de daarin aanwezige werken vastgelegd. Conform de verplichting van artikel 5.1 Waterwet is in de legger tevens omschreven waaraan deze primaire watergangen, zijnde waterstaatswerken, naar ligging, vorm, afmeting en constructie moeten voldoen door middel van het vastleggen van de ligging en dwarsprofielen. De uitvoerende organisatie Waternet stelt de legger op en beheert de legger.

In paragraaf 3.1 van de Keur van het Waterschap Amstel, Gooi en Vecht (hierna de Keur AGV 2017) staat beschreven wie onderhoudsplichtig is:
degenen die in de legger daartoe zijn aangewezen, tenzij anders is bepaald in een ontheffing of overeenkomst met het Waterschap. Voor zover niet in de legger of op andere wijze een onderhoudsplichtige is aangewezen gelden de aanwijzingen in de Keur.
De onderhoudsverplichtingen zijn in principe vastgelegd in paragraaf 3.1 van de Keur AGV 2017. In deze legger en bijbehorende kaarten is in afwijking van de algemene bepalingen in de Keur AGV 2017 een aantal specifieke onderhoudsverplichtingen en onderhoudsplichtigen aangewezen. Daarnaast is een afmeting bepaald voor de beschermingszone bij primaire wateren in stedelijk gebied.

Leggerbepalingen

Artikel 1 Onderhoud waterdiepte
De primaire watergangen worden onderhouden op de afmetingen zoals deze in de bijlage van de kaart zijn aangegeven. Hierbij is de waterdiepte gerelateerd aan het winterpeil zoals deze in het vigerende peilbesluit van kracht is.

Artikel 2 Werken
Schoonhouden van het doorstroomprofiel bij duikers, sifons, sluizen en bruggen in primaire watergangen doet het Waterschap, tenzij dit expliciet berust bij een andere partij.

Artikel 3 Beschermingszones
De beschermingszone in stedelijk gebied waar de oeverlijn wordt begrensd door beschoeiing/kade is 0,40 meter breed.

Artikel 4 Citeertitel
Deze legger kan worden aangehaald als: legger voor primaire wateren en daarin aanwezige werken van het Waterschap Amstel, Gooi en Vecht.

Vastgesteld door het algemeen bestuur van het Waterschap Amstel, Gooi en Vecht in de openbare vergadering van (DATUM VASTSTELLING)

LEGENDA

Wateren

- Leggervak Legger 2018
- 2130_550 Nummer leggervak

Kunstwerken

- Brug
- Coupure
- Duiker
- Vaste dam
- Gemaal
- Keerwand
- Sluis
- Syphon
- Stuw

Onderhoudsplichtigen

- Gemeente / Stadsdeel
- Natuurbeschermingsorganisatie
- Nederlandse Spoorwegen
- Plas- of Recreatieschap
- Provincie
- Rijk
- Waterschap
- Overige

Overige topografie

- Bebouwing & wegen
- Water

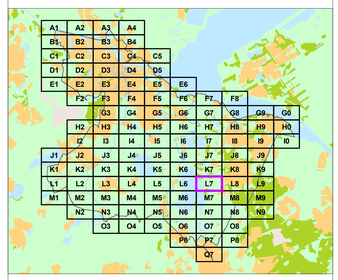

waterschap amstel gooi en vecht

Sector Watersysteem

Vastgesteld

Postbus 94370
1090 GJ Amsterdam

Kaartblad: L7

Datum: 09-11-2018	Formaat: A0	Kaartnummer: IB20180110v_ 82

Kaart 1

Schaal 1:5.000

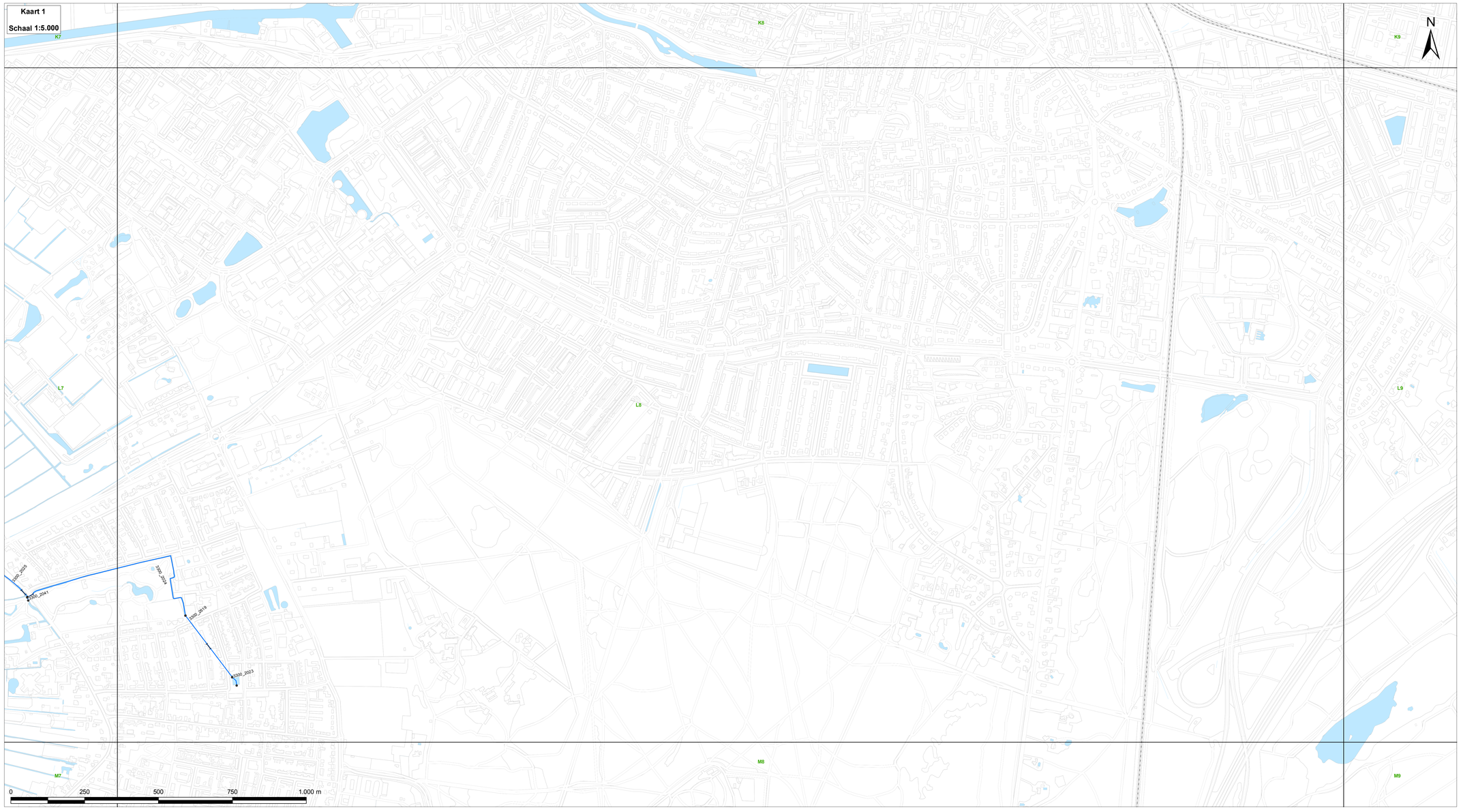

ONDERHOUDSVERPLICHTINGEN & ONDERHOUDSPLICHTIGEN

Kaart 2 – drijfvuil verwijderen

Kaart 3 – maaien

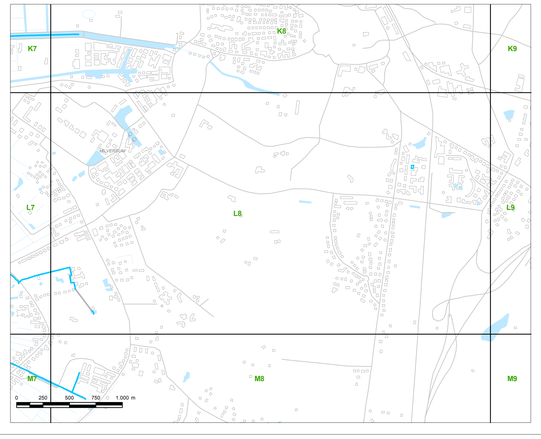

Kaart 4 – baggeren

Kaart 5 – kunstwerken

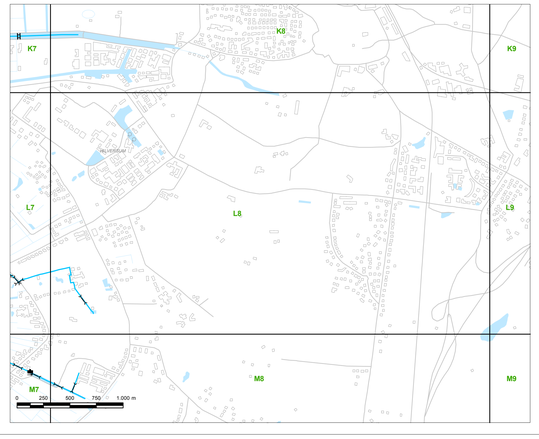

LEGGERKAARTEN 2018
LEGGER VOOR PRIMAIRE WATEREN EN DAARIN AANWEZIGE WERKEN VAN HET WATERSCHAP AMSTEL, GOOI EN VECHT

Deellegger als bedoeld in Artikel 78, tweede lid van de Waterschapswet en als in Artikel 5.1 van de Waterwet.

Vastgesteld door het Algemeen bestuur van het Waterschap Amstel, Gooi en Vecht bij besluit Z18.0Xxxxx, xx november 2018

Drs. H.J. Kelderman
secretaris-directeur

G.M. van den Top
dijkgraaf

Waterschapslegger
Op grond van artikel 78, tweede lid van de Waterschapswet stelt het algemeen bestuur van het Waterschap de legger vast waarin de onderhoudsplichtigen en onderhoudsverplichtingen worden aangewezen. In deze legger worden de onderhoudsplichtigen en onderhoudsverplichtingen in de primaire watergangen en de daarin aanwezige werken vastgelegd. Conform de verplichting van artikel 5.1 Waterwet is in de legger tevens omschreven waaraan deze primaire watergangen, zijnde waterstaatswerken, naar ligging, vorm, afmeting en constructie moeten voldoen door middel van het vastleggen van de ligging en dwarsprofielen. De uitvoerende organisatie Waternet stelt de legger op en beheert de legger.

In paragraaf 3.1 van de Keur van het Waterschap Amstel, Gooi en Vecht (hierna de Keur AGV 2017) staat beschreven wie onderhoudsplichtig is:
degenen die in de legger daartoe zijn aangewezen, tenzij anders is bepaald in een ontheffing of overeenkomst met het Waterschap. Voor zover niet in de legger of op andere wijze een onderhoudsplichtige is aangewezen gelden de aanwijzingen in de Keur.
De onderhoudsverplichtingen zijn in principe vastgelegd in paragraaf 3.1 van de Keur AGV 2017. In deze legger en bijbehorende kaarten is in afwijking van de algemene bepalingen in de Keur AGV 2017 een aantal specifieke onderhoudsverplichtingen en onderhoudsplichtigen aangewezen. Daarnaast is een afmeting bepaald voor de beschermingszone bij primaire wateren in stedelijk gebied.

Leggerbepalingen

Artikel 1 Onderhoud waterdiepte
De primaire watergangen worden onderhouden op de afmetingen zoals deze in de bijlage van de kaart zijn aangegeven. Hierbij is de waterdiepte gerelateerd aan het winterpeil zoals deze in het vigerende peilbesluit van kracht is.

Artikel 2 Werken
Schoonhouden van het doorstroomprofiel bij duikers, sifons, sluizen en bruggen in primaire watergangen doet het Waterschap, tenzij dit expliciet berust bij een andere partij.

Artikel 3 Beschermingszones
De beschermingszone in stedelijk gebied waar de oeverlijn wordt begrensd door beschoeiing/kade is 0,40 meter breed.

Artikel 4 Citeertitel
Deze legger kan worden aangehaald als: legger voor primaire wateren en daarin aanwezige werken van het Waterschap Amstel, Gooi en Vecht.

Vastgesteld door het algemeen bestuur van het Waterschap Amstel, Gooi en Vecht
in de openbare vergadering van (DATUM VASTSTELLING)

LEGENDA

Wateren

- Leggervak Legger 2018
- 2130_550 Nummer leggervak

Kunstwerken

- Brug
- Coupure
- Duiker
- Vaste dam
- Gemaal
- Keerwand
- Sluis
- Syphon
- Stuw

Onderhoudsplichtigen

- Gemeente / Stadsdeel
- Natuurbeschermingsorganisatie
- Nederlandse Spoorwegen
- Plas- of Recreatieschap
- Provincie
- Rijk
- Waterschap
- Overige

Overige topografie

- Bebouwing & wegen
- Water

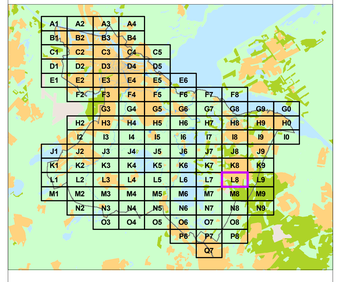

waterschap amstel gooi en vecht

Sector Watersysteem

Vastgesteld

Postbus 94370
1090 GJ Amsterdam

Kaartblad: **L8**

Datum: 09-11-2018	Formaat: A0	Kaartnummer: IB20180110v_83

Kaart 1

Schaal 1:5.000

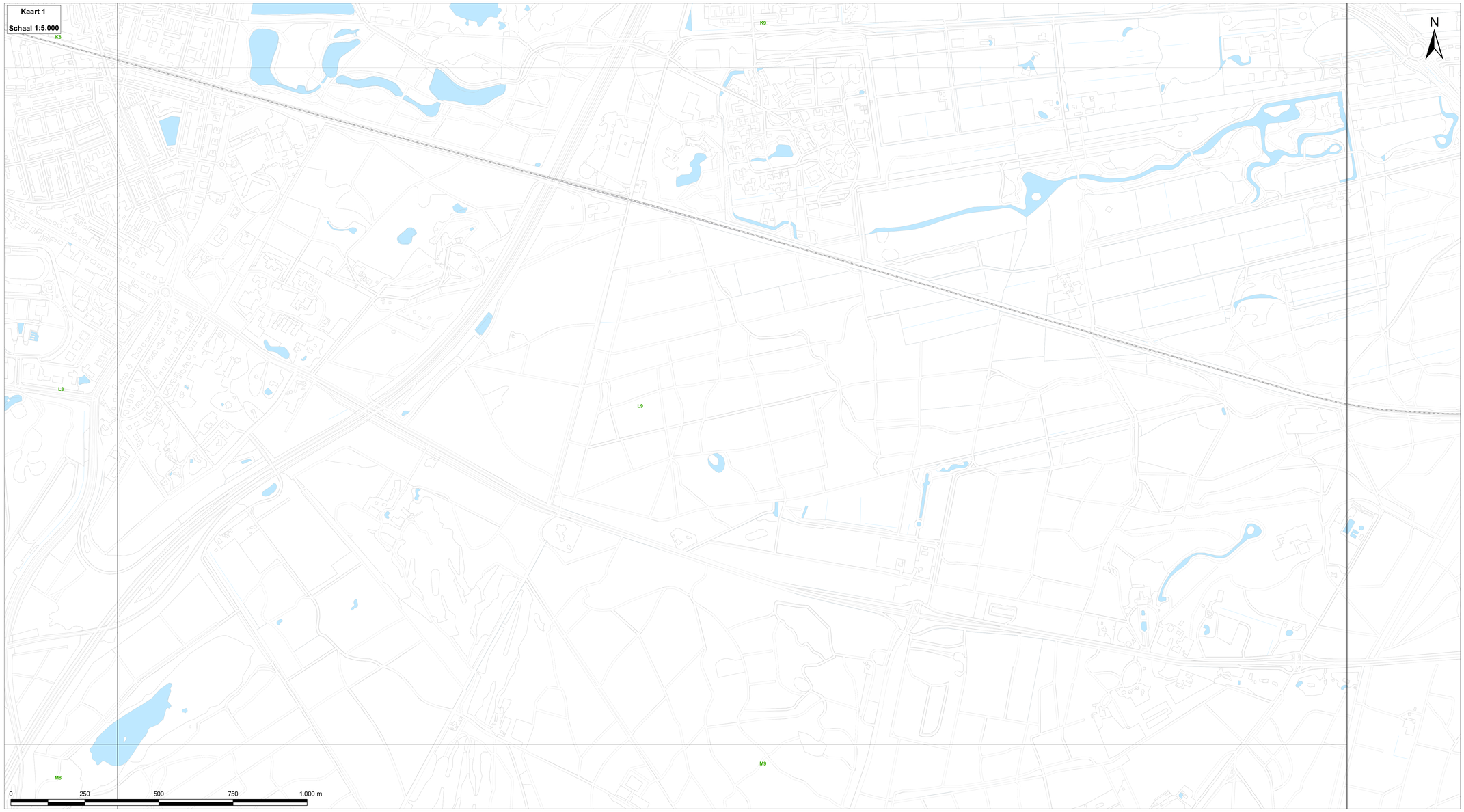

ONDERHOUDSVERPLICHTINGEN & ONDERHOUDSPLICHTIGEN

Kaart 2 – drijfvuil verwijderen

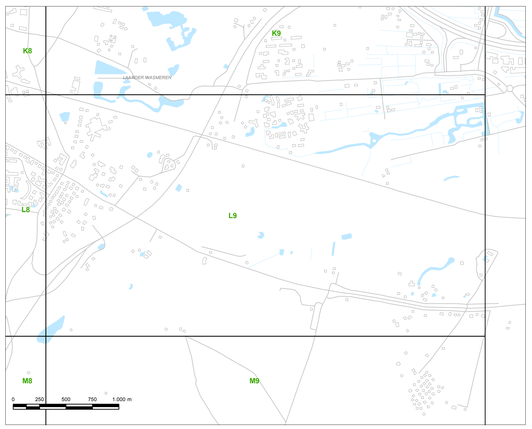

Kaart 3 – maaien

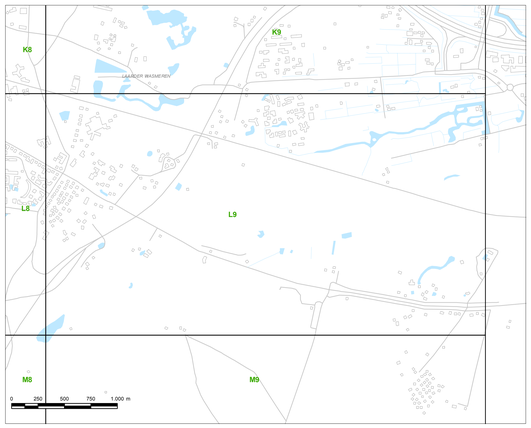

Kaart 4 – baggeren

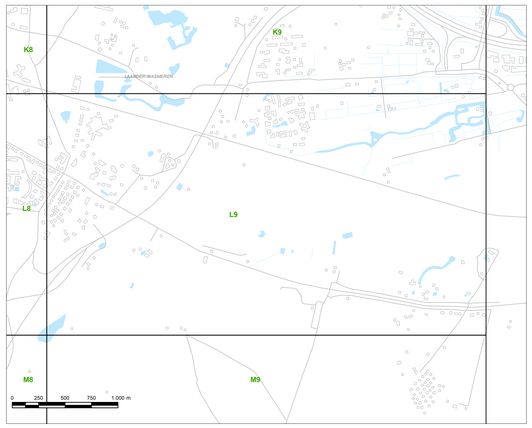

Kaart 5 – kunstwerken

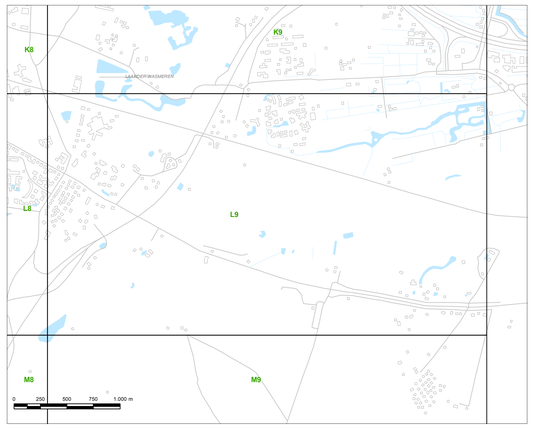

LEGGERKAARTEN 2018
LEGGER VOOR PRIMAIRE WATEREN EN DAARIN AANWEZIGE WERKEN VAN HET WATERSCHAP AMSTEL, GOOI EN VECHT

Deellegger als bedoeld in Artikel 78, tweede lid van de Waterschapswet en als in Artikel 5.1 van de Waterwet.

Vastgesteld door het Algemeen bestuur van het Waterschap Amstel, Gooi en Vecht bij besluit Z18.00xxxxx, xx november 2018

Drs. H.J. Kelderman
secretaris-directeur

G.M. van den Top
dijkgraaf

Waterschapslegger
Op grond van artikel 78, tweede lid van de Waterschapswet stelt het algemeen bestuur van het Waterschap de legger vast waarin de onderhoudsplichtigen en onderhoudsverplichtingen worden aangewezen. In deze legger worden de onderhoudsplichtigen en onderhoudsverplichtingen in de primaire watergangen en de daarin aanwezige werken vastgelegd. Conform de verplichting van artikel 5.1 Waterwet is in de legger tevens omschreven waaraan deze primaire watergangen, zijnde waterstaatswerken, naar ligging, vorm, afmeting en constructie moeten voldoen door middel van het vastleggen van de ligging en dwarsprofielen. De uitvoerende organisatie Waternet stelt de legger op en beheert de legger.

In paragraaf 3.1 van de Keur van het Waterschap Amstel, Gooi en Vecht (hierna de Keur AGV 2017) staat beschreven wie onderhoudsplichtig is:
degenen die in de legger daartoe zijn aangewezen, tenzij anders is bepaald in een ontheffing of overeenkomst met het Waterschap. Voor zover niet in de legger of op andere wijze een onderhoudsplichtige is aangewezen gelden de aanwijzingen in de Keur.
De onderhoudsverplichtingen zijn in principe vastgelegd in paragraaf 3.1 van de Keur AGV 2017. In deze legger en bijbehorende kaarten is in afwijking van de algemene bepalingen in de Keur AGV 2017 een aantal specifieke onderhoudsverplichtingen en onderhoudsplichtigen aangewezen. Daarnaast is een afmeting bepaald voor de beschermingszone bij primaire wateren in stedelijk gebied.

Leggerbepalingen

Artikel 1 Onderhoud waterdiepte
De primaire watergangen worden onderhouden op de afmetingen zoals deze in de bijlage van de kaart zijn aangegeven. Hierbij is de waterdiepte gerelateerd aan het winterpeil zoals deze in het vigerende peilbesluit van kracht is.

Artikel 2 Werken
Schoonhouden van het doorstroomprofiel bij duikers, sifons, sluizen en bruggen in primaire watergangen doet het Waterschap, tenzij dit expliciet berust bij een andere partij.

Artikel 3 Beschermingszones
De beschermingszone in stedelijk gebied waar de oeverlijn wordt begrensd door beschoeiing/kade is 0,40 meter breed.

Artikel 4 Citeertitel
Deze legger kan worden aangehaald als: legger voor primaire wateren en daarin aanwezige werken van het Waterschap Amstel, Gooi en Vecht.

Vastgesteld door het algemeen bestuur van het Waterschap Amstel, Gooi en Vecht in de openbare vergadering van (DATUM VASTSTELLING)

LEGENDA

Wateren

- Leggervak Legger 2018
- 2130_550 Nummer leggervak

Kunstwerken

- Brug
- Coupure
- Duiker
- Vaste dam
- Gemaal
- Keerwand
- Sluis
- Syphon
- Stuw

Onderhoudsplichtigen

- Gemeente / Stadsdeel
- Natuurbeschermingsorganisatie
- Nederlandse Spoorwegen
- Plas- of Recreatieschap
- Provincie
- Rijk
- Waterschap
- Overige

Overige topografie

- Bebouwing & wegen
- Water

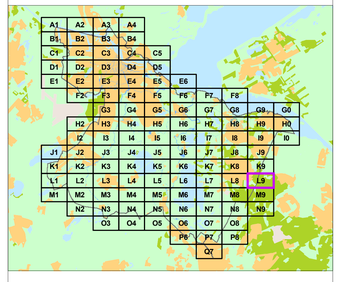

waterschap amstel gooi en vecht

Sector Watersysteem

Vastgesteld

Postbus 94370
1090 GJ Amsterdam

Kaartblad: **L9**

Datum: 09-11-2018	Formaat: A0	Kaartnummer: IB20180110v_84

Kaart 1

Schaal 1:5.000

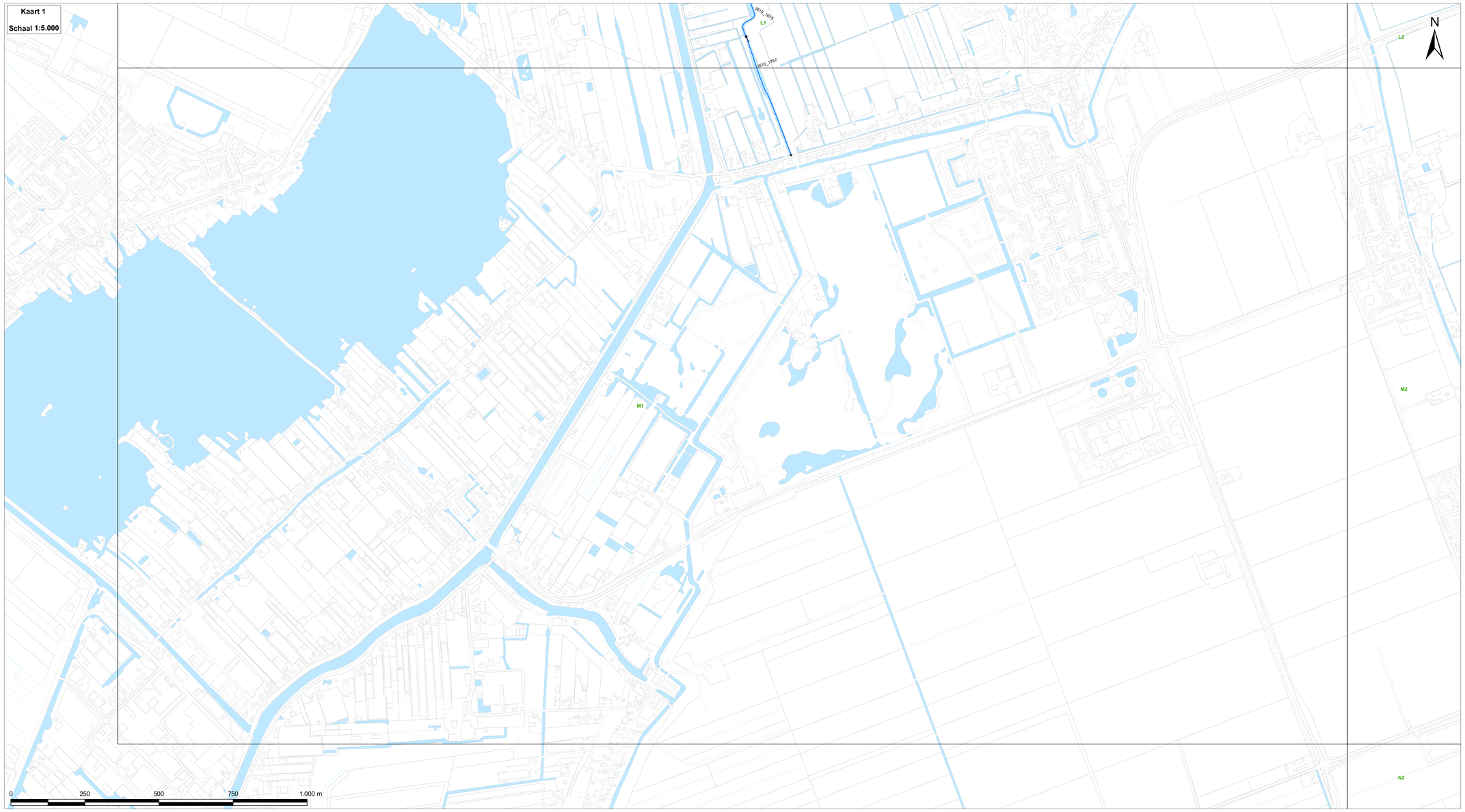

ONDERHOUDSVERPLICHTINGEN & ONDERHOUDSPLICHTIGEN

Kaart 2 – drijfvuil verwijderen

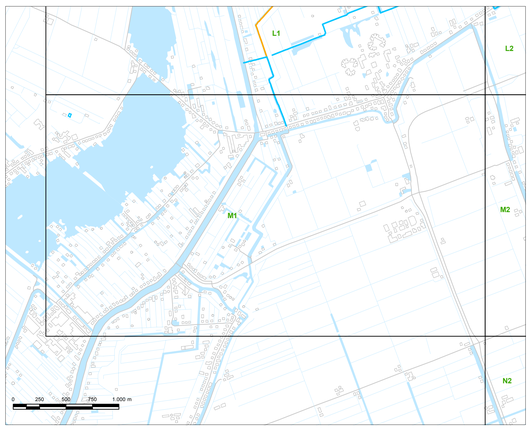

Kaart 3 – maaien

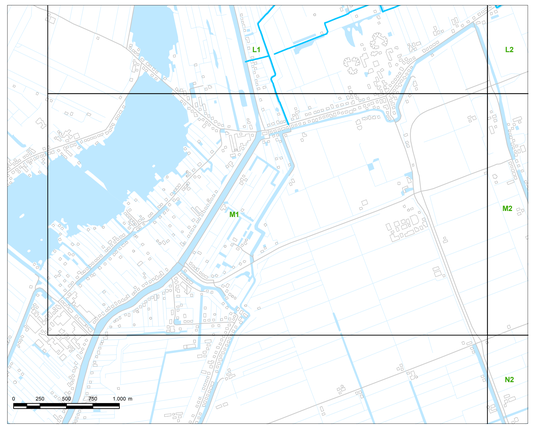

Kaart 4 – baggeren

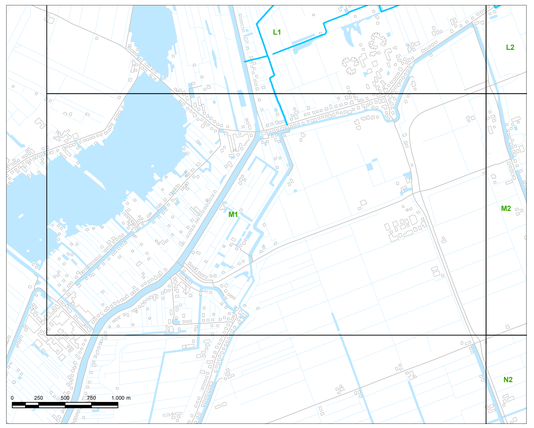

Kaart 5 – kunstwerken

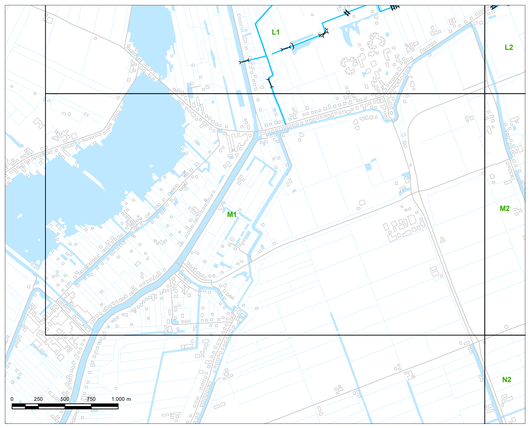

LEGGERKAARTEN 2018
LEGGER VOOR PRIMAIRE WATEREN EN DAARIN AANWEZIGE WERKEN VAN HET WATERSCHAP AMSTEL, GOOI EN VECHT

Deellegger als bedoeld in Artikel 78, tweede lid van de Waterschapswet en als in Artikel 5.1 van de Waterwet.

Vastgesteld door het Algemeen bestuur van het Waterschap Amstel, Gooi en Vecht bij besluit Z18.0Xxxxxx, xx november 2018

Drs. H.J. Kelderman
secretaris-directeur

G.M. van den Top
dijkgraaf

Waterschapslegger
Op grond van artikel 78, tweede lid van de Waterschapswet stelt het algemeen bestuur van het Waterschap de legger vast waarin de onderhoudsplichtigen en onderhoudsverplichtingen worden aangewezen. In deze legger worden de onderhoudsplichtigen en onderhoudsverplichtingen in de primaire watergangen en de daarin aanwezige werken vastgelegd. Conform de verplichting van artikel 5.1 Waterwet is in de legger tevens omschreven waaraan deze primaire watergangen, zijnde waterstaatswerken, naar ligging, vorm, afmeting en constructie moeten voldoen door middel van het vastleggen van de ligging en dwarsprofielen. De uitvoerende organisatie Waternet stelt de legger op en beheert de legger.

In paragraaf 3.1 van de Keur van het Waterschap Amstel, Gooi en Vecht (hierna de Keur AGV 2017) staat beschreven wie onderhoudsplichtig is:
degenen die in de legger daartoe zijn aangewezen, tenzij anders is bepaald in een ontheffing of overeenkomst met het Waterschap. Voor zover niet in de legger of op andere wijze een onderhoudsplichtige is aangewezen gelden de aanwijzingen in de Keur.
De onderhoudsverplichtingen zijn in principe vastgelegd in paragraaf 3.1 van de Keur AGV 2017. In deze legger en bijbehorende kaarten is in afwijking van de algemene bepalingen in de Keur AGV 2017 een aantal specifieke onderhoudsverplichtingen en onderhoudsplichtigen aangewezen. Daarnaast is een afmeting bepaald voor de beschermingszone bij primaire wateren in stedelijk gebied.

Leggerbepalingen

Artikel 1 Onderhoud waterdiepte
De primaire watergangen worden onderhouden op de afmetingen zoals deze in de bijlage van de kaart zijn aangegeven. Hierbij is de waterdiepte gerelateerd aan het winterpeil zoals deze in het vigerende peilbesluit van kracht is.

Artikel 2 Werken
Schoonhouden van het doorstroomprofiel bij duikers, sifons, sluizen en bruggen in primaire watergangen doet het Waterschap, tenzij dit expliciet berust bij een andere partij.

Artikel 3 Beschermingszones
De beschermingszone in stedelijk gebied waar de oeverlijn wordt begrensd door beschoeiing/kade is 0,40 meter breed.

Artikel 4 Citeertitel
Deze legger kan worden aangehaald als: legger voor primaire wateren en daarin aanwezige werken van het Waterschap Amstel, Gooi en Vecht.

Vastgesteld door het algemeen bestuur van het Waterschap Amstel, Gooi en Vecht in de openbare vergadering van (DATUM VASTSTELLING)

LEGENDA

Wateren

- Leggervak Legger 2018
- 2130_550 Nummer leggervak

Kunstwerken

- Brug
- Coupure
- Duiker
- Vaste dam
- Gemaal
- Keerwand
- Sluis
- Syphon
- Stuw

Onderhoudsplichtigen

- Gemeente / Stadsdeel
- Natuurbeschermingsorganisatie
- Nederlandse Spoorwegen
- Plas- of Recreatieschap
- Provincie
- Rijk
- Waterschap
- Overige

Overige topografie

- Bebouwing & wegen
- Water

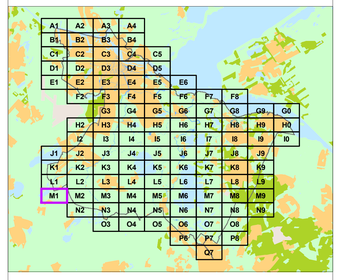

waterschap amstel gooi en vecht

Sector Watersysteem

Vastgesteld

Postbus 94370
1090 GJ Amsterdam

Kaartblad: **M1**

Datum: 09-11-2018	Formaat: A0	Kaartnummer: IB20180110v_ 85

Kaart 1

Schaal 1:5.000

LEGGERKAARTEN 2018
LEGGER VOOR PRIMAIRE WATEREN EN DAARIN AANWEZIGE WERKEN VAN HET WATERSCHAP AMSTEL, GOOI EN VECHT

Deellegger als bedoeld in Artikel 78, tweede lid van de Waterschapswet en als in Artikel 5.1 van de Waterwet.

Vastgesteld door het Algemeen bestuur van het Waterschap Amstel, Gooi en Vecht bij besluit Z18.0Xxxxxx, xx november 2018

Drs. H.J. Kelderman
secretaris-directeur

G.M. van den Top
dijkgraaf

Waterschapslegger
Op grond van artikel 78, tweede lid van de Waterschapswet stelt het algemeen bestuur van het Waterschap de legger vast waarin de onderhoudsplichtigen en onderhoudsverplichtingen worden aangewezen. In deze legger worden de onderhoudsplichtigen en onderhoudsverplichtingen in de primaire watergangen en de daarin aanwezige werken vastgelegd. Conform de verplichting van artikel 5.1 Waterwet is in de legger tevens omschreven waaraan deze primaire watergangen, zijnde waterstaatswerken, naar ligging, vorm, afmeting en constructie moeten voldoen door middel van het vastleggen van de ligging en dwarsprofielen. De uitvoerende organisatie Waternet stelt de legger op en beheert de legger.

In paragraaf 3.1 van de Keur van het Waterschap Amstel, Gooi en Vecht (hierna de Keur AGV 2017) staat beschreven wie onderhoudsplichtig is:
degenen die in de legger daartoe zijn aangewezen, tenzij anders is bepaald in een ontheffing of overeenkomst met het Waterschap. Voor zover niet in de legger of op andere wijze een onderhoudsplichtige is aangewezen gelden de aanwijzingen in de Keur.
De onderhoudsverplichtingen zijn in principe vastgelegd in paragraaf 3.1 van de Keur AGV 2017. In deze legger en bijbehorende kaarten is in afwijking van de algemene bepalingen in de Keur AGV 2017 een aantal specifieke onderhoudsverplichtingen en onderhoudsplichtigen aangewezen. Daarnaast is een afmeting bepaald voor de beschermingszone bij primaire wateren in stedelijk gebied.

Leggerbepalingen

Artikel 1 Onderhoud waterdiepte
De primaire watergangen worden onderhouden op de afmetingen zoals deze in de bijlage van de kaart zijn aangegeven. Hierbij is de waterdiepte gerelateerd aan het winterpeil zoals deze in het vigerende peilbesluit van kracht is.

Artikel 2 Werken
Schoonhouden van het doorstroomprofiel bij duikers, sifons, sluizen en bruggen in primaire watergangen doet het Waterschap, tenzij dit expliciet berust bij een andere partij.

Artikel 3 Beschermingszones
De beschermingszone in stedelijk gebied waar de oeverlijn wordt begrensd door beschoeiing/kade is 0,40 meter breed.

Artikel 4 Citeertitel
Deze legger kan worden aangehaald als: legger voor primaire wateren en daarin aanwezige werken van het Waterschap Amstel, Gooi en Vecht.

Vastgesteld door het algemeen bestuur van het Waterschap Amstel, Gooi en Vecht in de openbare vergadering van (DATUM VASTSTELLING)

LEGENDA

Wateren

- Leggervak Legger 2018
- 2130_550 Nummer leggervak

Kunstwerken

- Brug
- Coupure
- Duiker
- Vaste dam
- Gemaal
- Keerwand
- Sluis
- Syphon
- Stuw

Onderhoudsplichtigen

- Gemeente / Stadsdeel
- Natuurbeschermingsorganisatie
- Nederlandse Spoorwegen
- Plas- of Recreatieschap
- Provincie
- Rijk
- Waterschap
- Overige

Overige topografie

- Bebouwing & wegen
- Water

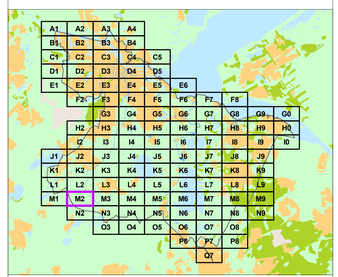

waterschap amstel gooi en vecht

Sector Watersysteem

Vastgesteld

Postbus 94370
1090 GJ Amsterdam

Kaartblad: **M2**

Datum: 09-11-2018	Formaat: A0	Kaartnummer: IB20180110v_86

ONDERHOUDSVERPLICHTINGEN & ONDERHOUDSPLICHTIGEN

Kaart 2 – drijfvuil verwijderen

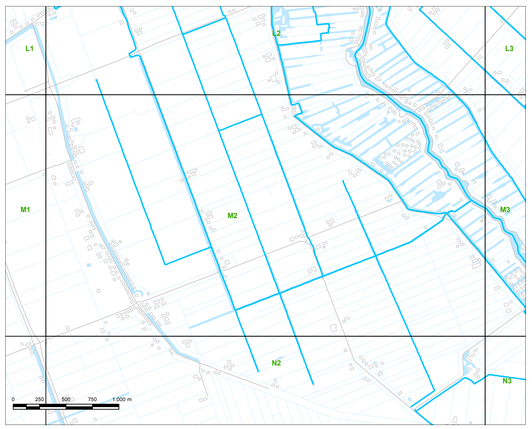

Kaart 3 – maaien

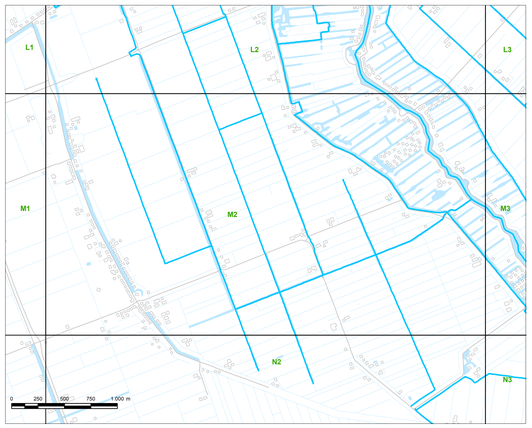

Kaart 4 – baggeren

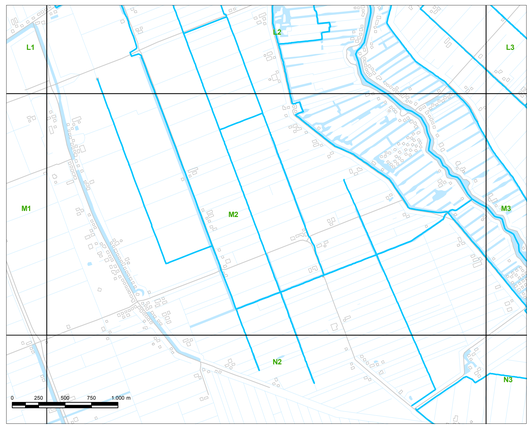

Kaart 5 – kunstwerken

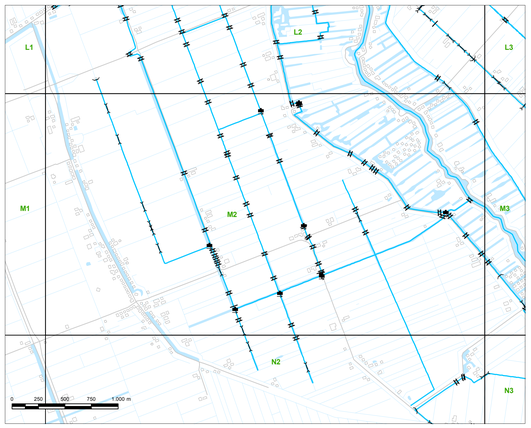

Kaart 1

Schaal 1:5.000

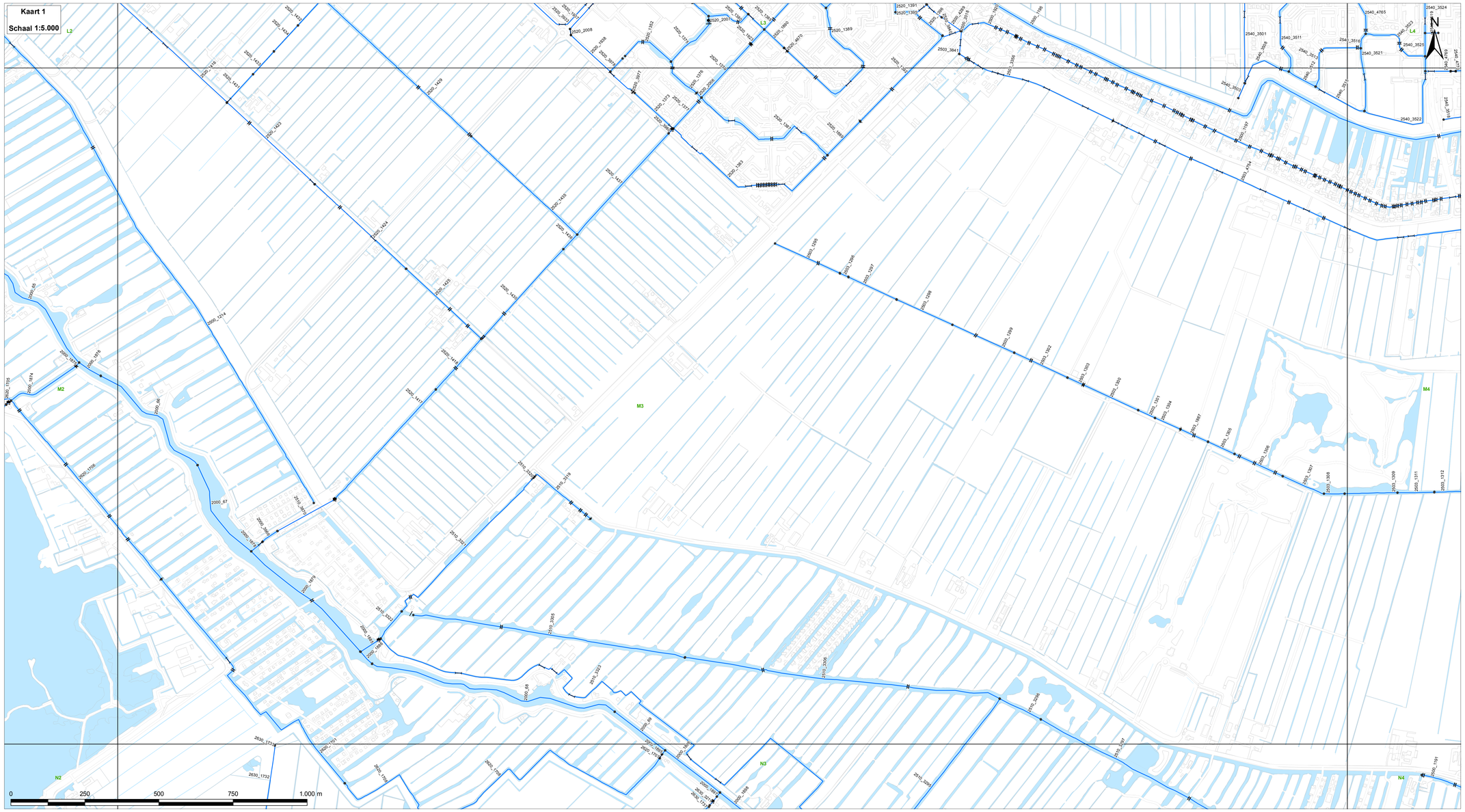

ONDERHOUDSVERPLICHTINGEN & ONDERHOUDSPLICHTIGEN

Kaart 2 – drijfvuil verwijderen

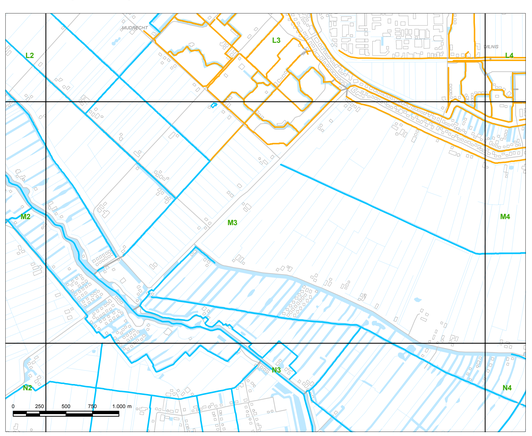

Kaart 3 – maaien

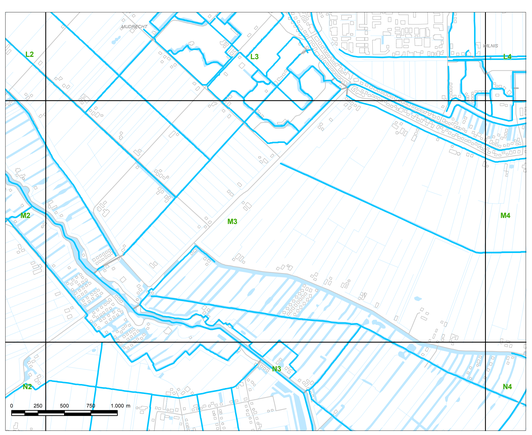

Kaart 4 – baggeren

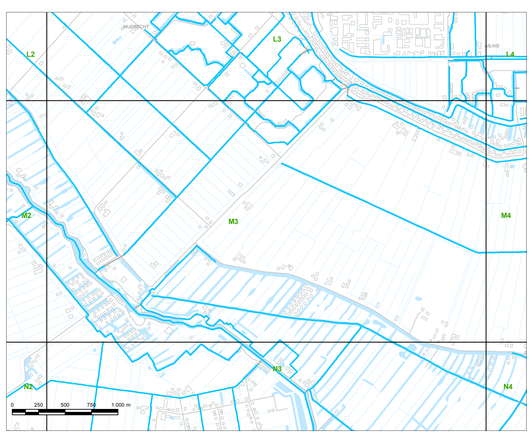

Kaart 5 – kunstwerken

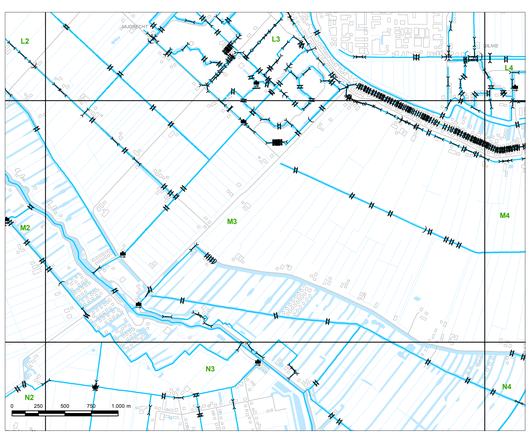

LEGGERKAARTEN 2018
LEGGER VOOR PRIMAIRE WATEREN EN DAARIN AANWEZIGE WERKEN VAN HET WATERSCHAP AMSTEL, GOOI EN VECHT

Deellegger als bedoeld in Artikel 78, tweede lid van de Waterschapswet en als in Artikel 5.1 van de Waterwet.

Vastgesteld door het Algemeen bestuur van het Waterschap Amstel, Gooi en Vecht bij besluit Z18.00xxxxx, xx november 2018

Drs. H.J. Kelderman
secretaris-directeur

G.M. van den Top
dijkgraaf

Waterschapslegger
Op grond van artikel 78, tweede lid van de Waterschapswet stelt het algemeen bestuur van het Waterschap de legger vast waarin de onderhoudsplichtigen en onderhoudsverplichtingen worden aangewezen. In deze legger worden de onderhoudsplichtigen en onderhoudsverplichtingen in de primaire watergangen en de daarin aanwezige werken vastgelegd. Conform de verplichting van artikel 5.1 Waterwet is in de legger tevens omschreven waaraan deze primaire watergangen, zijnde waterstaatswerken, naar ligging, vorm, afmeting en constructie moeten voldoen door middel van het vastleggen van de ligging en dwarsprofielen. De uitvoerende organisatie Waternet stelt de legger op en beheert de legger.

In paragraaf 3.1 van de Keur van het Waterschap Amstel, Gooi en Vecht (hierna de Keur AGV 2017) staat beschreven wie onderhoudsplichtig is:
degenen die in de legger daartoe zijn aangewezen, tenzij anders is bepaald in een ontheffing of overeenkomst met het Waterschap. Voor zover niet in de legger of op andere wijze een onderhoudsplichtige is aangewezen gelden de aanwijzingen in de Keur.
De onderhoudsverplichtingen zijn in principe vastgelegd in paragraaf 3.1 van de Keur AGV 2017. In deze legger en bijbehorende kaarten is in afwijking van de algemene bepalingen in de Keur AGV 2017 een aantal specifieke onderhoudsverplichtingen en onderhoudsplichtigen aangewezen. Daarnaast is een afmeting bepaald voor de beschermingszone bij primaire wateren in stedelijk gebied.

Leggerbepalingen

Artikel 1 Onderhoud waterdiepte
De primaire watergangen worden onderhouden op de afmetingen zoals deze in de bijlage van de kaart zijn aangegeven. Hierbij is de waterdiepte gerelateerd aan het winterpeil zoals deze in het vigerende peilbesluit van kracht is.

Artikel 2 Werken
Schoonhouden van het doorstroomprofiel bij duikers, sifons, sluizen en bruggen in primaire watergangen doet het Waterschap, tenzij dit expliciet berust bij een andere partij.

Artikel 3 Beschermingszones
De beschermingszone in stedelijk gebied waar de oeverlijn wordt begrensd door beschoeiing/kade is 0,40 meter breed.

Artikel 4 Citeertitel
Deze legger kan worden aangehaald als: legger voor primaire wateren en daarin aanwezige werken van het Waterschap Amstel, Gooi en Vecht.

Vastgesteld door het algemeen bestuur van het Waterschap Amstel, Gooi en Vecht in de openbare vergadering van (DATUM VASTSTELLING)

LEGENDA

Wateren

- Leggervak Legger 2018
- 2130_550 Nummer leggervak

Kunstwerken

- Brug
- Coupure
- Duiker
- Vaste dam
- Gemaal
- Keerwand
- Sluis
- Syphon
- Stuw

Onderhoudsplichtigen

- Gemeente / Stadsdeel
- Natuurbeschermingsorganisatie
- Nederlandse Spoorwegen
- Plas- of Recreatieschap
- Provincie
- Rijk
- Waterschap
- Overige

Overige topografie

- Bebouwing & wegen
- Water

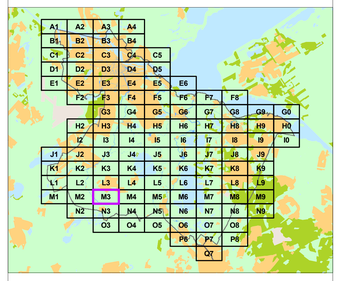

waterschap amstel gooi en vecht

Sector Watersysteem

Vastgesteld

Postbus 94370
1090 GJ Amsterdam

Kaartblad: **M3**

Datum: 09-11-2018	Formaat: A0	Kaartnummer: IB20180110v_ 87

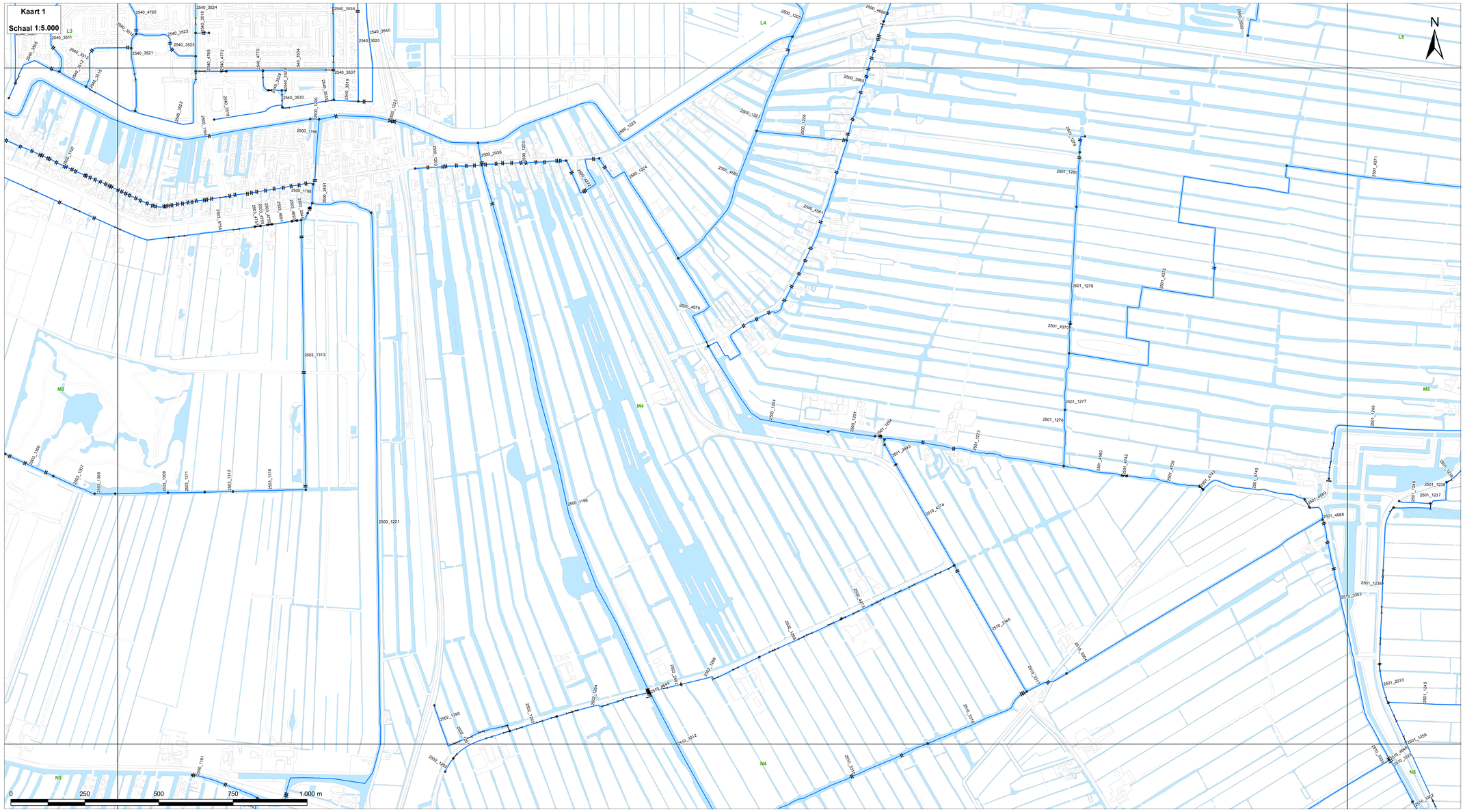

LEGGERKAARTEN 2018
LEGGER VOOR PRIMAIRE WATEREN EN DAARIN AANWEZIGE WERKEN VAN HET WATERSCHAP AMSTEL, GOOI EN VECHT

Deellegger als bedoeld in Artikel 78, tweede lid van de Waterschapswet en als in Artikel 5.1 van de Waterwet.

Vastgesteld door het Algemeen bestuur van het Waterschap Amstel, Gooi en Vecht bij besluit Z18.00xxxxx, xx november 2018

Drs. H.J. Kelderman
secretaris-directeur

G.M. van den Top
dijkgraaf

Waterschapslegger
Op grond van artikel 78, tweede lid van de Waterschapswet stelt het algemeen bestuur van het Waterschap de legger vast waarin de onderhoudsplichtigen en onderhoudsverplichtingen worden aangewezen. In deze legger worden de onderhoudsplichtigen en onderhoudsverplichtingen in de primaire watergangen en de daarin aanwezige werken vastgelegd. Conform de verplichting van artikel 5.1 Waterwet is in de legger tevens omschreven waaraan deze primaire watergangen, zijnde waterstaatswerken, naar ligging, vorm, afmeting en constructie moeten voldoen door middel van het vastleggen van de ligging en dwarsprofielen. De uitvoerende organisatie Waterwet stelt de legger op en beheert de legger.

In paragraaf 3.1 van de Keur van het Waterschap Amstel, Gooi en Vecht (hierna de Keur AGV 2017) staat beschreven wie onderhoudsplichtig is:
degenen die in de legger daartoe zijn aangewezen, tenzij anders is bepaald in een ontheffing of overeenkomst met het Waterschap. Voor zover niet in de legger of op andere wijze een onderhoudsplichtige is aangewezen gelden de aanwijzingen in de Keur.
De onderhoudsverplichtingen zijn in principe vastgelegd in paragraaf 3.1 van de Keur AGV 2017. In deze legger en bijbehorende kaarten is in afwijking van de algemene bepalingen in de Keur AGV 2017 een aantal specifieke onderhoudsverplichtingen en onderhoudsplichtigen aangewezen. Daarnaast is een afmeting bepaald voor de beschermingszone bij primaire wateren in stedelijk gebied.

Leggerbepalingen

Artikel 1 Onderhoud waterdiepte
De primaire watergangen worden onderhouden op de afmetingen zoals deze in de bijlage van de kaart zijn aangegeven. Hierbij is de waterdiepte gerelateerd aan het winterpeil zoals deze in het vigerende peilbesluit van kracht is.

Artikel 2 Werken
Schoonhouden van het doorstroomprofiel bij duikers, sifons, sluizen en bruggen in primaire watergangen doet het Waterschap, tenzij dit expliciet berust bij een andere partij.

Artikel 3 Beschermingszones
De beschermingszone in stedelijk gebied waar de oeverlijn wordt begrensd door beschoeiing/kade is 0,40 meter breed.

Artikel 4 Citeertitel
Deze legger kan worden aangehaald als: legger voor primaire wateren en daarin aanwezige werken van het Waterschap Amstel, Gooi en Vecht.

Vastgesteld door het algemeen bestuur van het Waterschap Amstel, Gooi en Vecht in de openbare vergadering van (DATUM VASTSTELLING)

LEGENDA

Wateren

- Leggervak Legger 2018
- 2130_550 Nummer leggervak

Kunstwerken

- Brug
- Coupure
- Duiker
- Vaste dam
- Gemaal
- Keerwand
- Sluis
- Syphon
- Stuw

Onderhoudsplichtigen

- Gemeente / Stadsdeel
- Natuurbeschermingsorganisatie
- Nederlandse Spoorwegen
- Plas- of Recreatieschap
- Provincie
- Rijk
- Waterschap
- Overige

Overige topografie

- Bebouwing & wegen
- Water

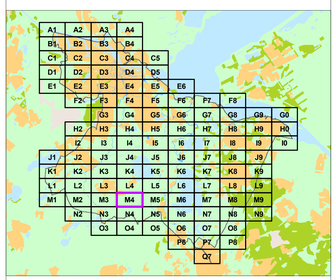

waterschap amstel gooi en vecht

Sector Watersysteem

Vastgesteld

Postbus 94370
1090 GJ Amsterdam

Kaartblad: **M4**

Datum: 09-11-2018 | Formaat: A0 | Kaartnummer: IB20180110v_88

ONDERHOUDSVERPLICHTINGEN & ONDERHOUDSPLICHTIGEN

Kaart 2 – drijfvuil verwijderen

Kaart 3 – maaien

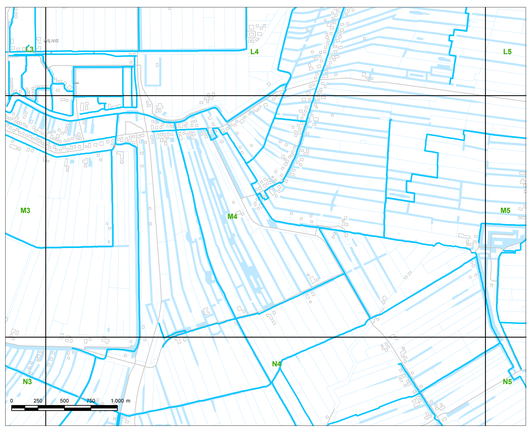

Kaart 4 – baggeren

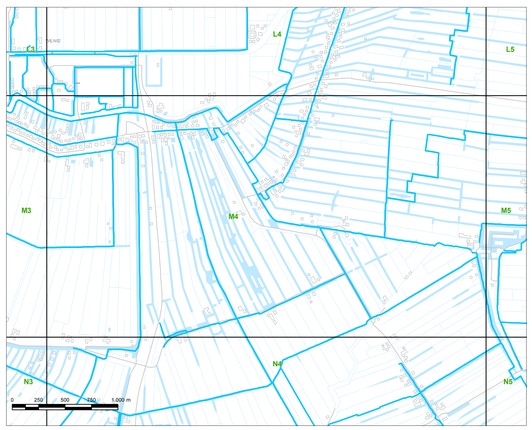

Kaart 5 – kunstwerken

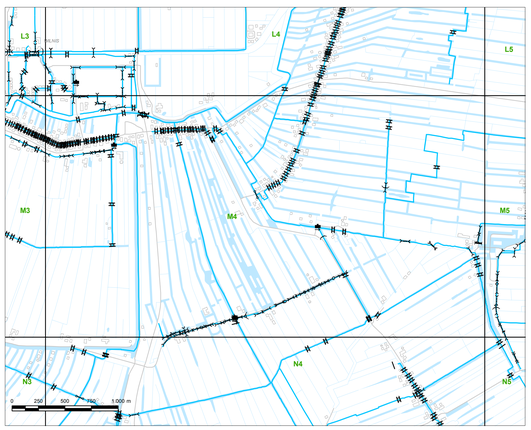

Kaart 1

Schaal 1:5.000

0 250 500 750 1.000 m

ONDERHOUDSVERPLICHTINGEN & ONDERHOUDSPLICHTIGEN

Kaart 2 – drijfvuil verwijderen

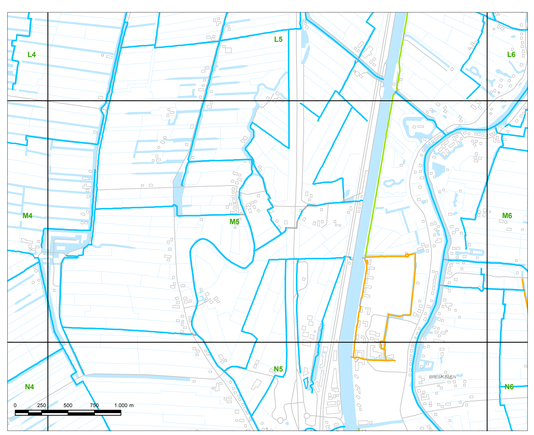

Kaart 3 – maaien

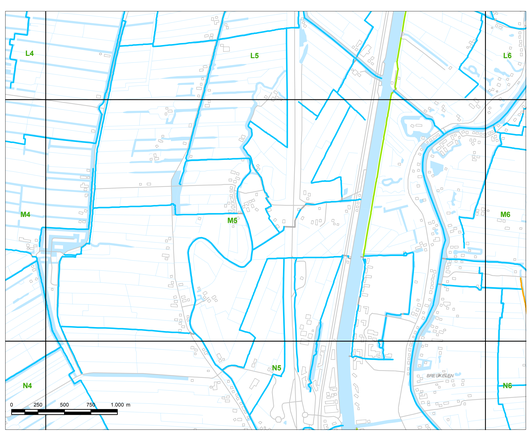

Kaart 4 – baggeren

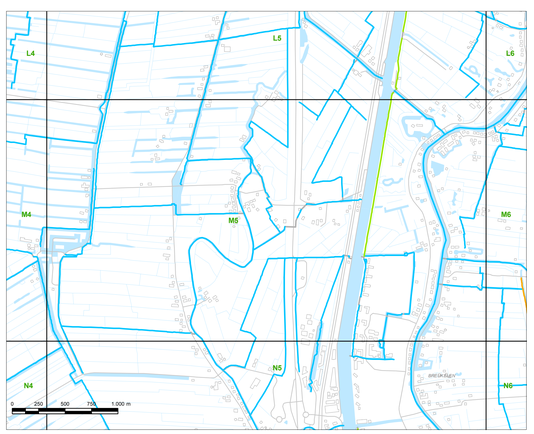

Kaart 5 – kunstwerken

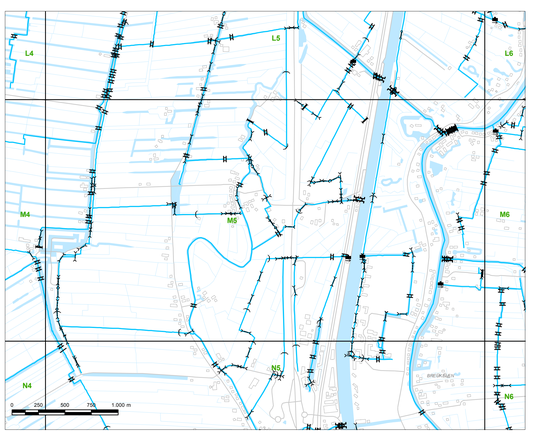

LEGGERKAARTEN 2018
LEGGER VOOR PRIMAIRE WATEREN EN DAARIN AANWEZIGE WERKEN VAN HET WATERSCHAP AMSTEL, GOOI EN VECHT

Deellegger als bedoeld in Artikel 78, tweede lid van de Waterschapswet en als in Artikel 5.1 van de Waterwet.

Vastgesteld door het Algemeen bestuur van het Waterschap Amstel, Gooi en Vecht bij besluit Z18.0Xxxxxx, xx november 2018

Drs. H.J. Kelderman — secretaris-directeur

G.M. van den Top — dijkgraaf

Waterschapslegger
Op grond van artikel 78, tweede lid van de Waterschapswet stelt het algemeen bestuur van het Waterschap de legger vast waarin de onderhoudsplichtigen en onderhoudsverplichtingen worden aangewezen. In deze legger worden de onderhoudsplichtigen en onderhoudsverplichtingen in de primaire watergangen en de daarin aanwezige werken vastgelegd. Conform de verplichting van artikel 5.1 Waterwet is in de legger tevens omschreven waaraan deze primaire watergangen, zijnde waterstaatswerken, naar ligging, vorm, afmeting en constructie moeten voldoen door middel van het vastleggen van de ligging en dwarsprofielen. De uitvoerende organisatie Waternet stelt de legger op en beheert de legger.

In paragraaf 3.1 van de Keur van het Waterschap Amstel, Gooi en Vecht (hierna de Keur AGV 2017) staat beschreven wie onderhoudsplichtig is:
degenen die in de legger daartoe zijn aangewezen, tenzij anders is bepaald in een ontheffing of overeenkomst met het Waterschap. Voor zover niet in de legger of op andere wijze een onderhoudsplichtige is aangewezen gelden de aanwijzingen in de Keur.
De onderhoudsverplichtingen zijn in principe vastgelegd in paragraaf 3.1 van de Keur AGV 2017. In deze legger en bijbehorende kaarten is in afwijking van de algemene bepalingen in de Keur AGV 2017 een aantal specifieke onderhoudsverplichtingen en onderhoudsplichtigen aangewezen. Daarnaast is een afmeting bepaald voor de beschermingszone bij primaire wateren in stedelijk gebied.

Leggerbepalingen

Artikel 1 Onderhoud waterdiepte
De primaire watergangen worden onderhouden op de afmetingen zoals deze in de bijlage van de kaart zijn aangegeven. Hierbij is de waterdiepte gerelateerd aan het winterpeil zoals deze in het vigerende peilbesluit van kracht is.

Artikel 2 Werken
Schoonhouden van het doorstroomprofiel bij duikers, sifons, sluizen en bruggen in primaire watergangen doet het Waterschap, tenzij dit expliciet berust bij een andere partij.

Artikel 3 Beschermingszones
De beschermingszone in stedelijk gebied waar de oeverlijn wordt begrensd door beschoeiing/kade is 0,40 meter breed.

Artikel 4 Citeertitel
Deze legger kan worden aangehaald als: legger voor primaire wateren en daarin aanwezige werken van het Waterschap Amstel, Gooi en Vecht.

Vastgesteld door het algemeen bestuur van het Waterschap Amstel, Gooi en Vecht in de openbare vergadering van (DATUM VASTSTELLING)

LEGENDA

Wateren

- Leggervak Legger 2018
- 2130_550 Nummer leggervak

Kunstwerken

- Brug
- Coupure
- Duiker
- Vaste dam
- Gemaal
- Keerwand
- Sluis
- Syphon
- Stuw

Onderhoudsplichtigen

- Gemeente / Stadsdeel
- Natuurbeschermingsorganisatie
- Nederlandse Spoorwegen
- Plas- of Recreatieschap
- Provincie
- Rijk
- Waterschap
- Overige

Overige topografie

- Bebouwing & wegen
- Water

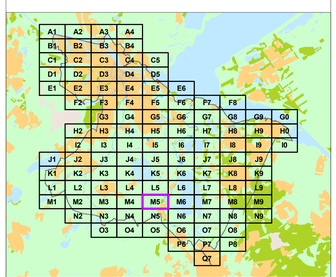

waterschap amstel gooi en vecht

Sector Watersysteem

Vastgesteld

Postbus 94370
1090 GJ Amsterdam

Kaartblad: M5

Datum: 09-11-2018	Formaat: A0	Kaartnummer: IB20180110v_89

Kaart 1

Schaal 1:5.000

L5 L6 L7 M5 M6 M7 N5 N6 N7

0 250 500 750 1.000 m

LEGGERKAARTEN 2018
LEGGER VOOR PRIMAIRE WATEREN EN DAARIN AANWEZIGE WERKEN VAN HET WATERSCHAP AMSTEL, GOOI EN VECHT

Deellegger als bedoeld in Artikel 78, tweede lid van de Waterschapswet en als in Artikel 5.1 van de Waterwet.

Vastgesteld door het Algemeen bestuur van het Waterschap Amstel, Gooi en Vecht bij besluit Z18.00xxxxx, xx november 2018

Drs. H.J. Kelderman
secretaris-directeur

G.M. van den Top
dijkgraaf

Waterschapslegger
Op grond van artikel 78, tweede lid van de Waterschapswet stelt het algemeen bestuur van het Waterschap de legger vast waarin de onderhoudsplichtigen en onderhoudsverplichtingen worden aangewezen. In deze legger worden de onderhoudsplichtigen en onderhoudsverplichtingen in de primaire watergangen en de daarin aanwezige werken vastgelegd. Conform de verplichting van artikel 5.1 Waterwet is in de legger tevens omschreven waaraan deze primaire watergangen, zijnde waterstaatswerken, naar ligging, vorm, afmeting en constructie moeten voldoen door middel van het vastleggen van de ligging en dwarsprofielen. De uitvoerende organisatie Waternet stelt de legger op en beheert de legger.

In paragraaf 3.1 van de Keur van het Waterschap Amstel, Gooi en Vecht (hierna de Keur AGV 2017) staat beschreven wie onderhoudsplichtig is:
degenen die in de legger daartoe zijn aangewezen, tenzij anders is bepaald in een ontheffing of overeenkomst met het Waterschap. Voor zover niet in de legger of op andere wijze een onderhoudsplichtige is aangewezen gelden de aanwijzingen in de Keur.
De onderhoudsverplichtingen zijn in principe vastgelegd in paragraaf 3.1 van de Keur AGV 2017. In deze legger en bijbehorende kaarten is in afwijking van de algemene bepalingen in de Keur AGV 2017 een aantal specifieke onderhoudsverplichtingen en onderhoudsplichtigen aangewezen. Daarnaast is een afmeting bepaald voor de beschermingszone bij primaire wateren in stedelijk gebied.

Leggerbepalingen

Artikel 1 Onderhoud waterdiepte
De primaire watergangen worden onderhouden op de afmetingen zoals deze in de bijlage van de kaart zijn aangegeven. Hierbij is de waterdiepte gerelateerd aan het winterpeil zoals deze in het vigerende peilbesluit van kracht is.

Artikel 2 Werken
Schoonhouden van het doorstroomprofiel bij duikers, sifons, sluizen en bruggen in primaire watergangen doet het Waterschap, tenzij dit expliciet berust bij een andere partij.

Artikel 3 Beschermingszones
De beschermingszone in stedelijk gebied waar de oeverlijn wordt begrensd door beschoeiing/kade is 0,40 meter breed.

Artikel 4 Citeertitel
Deze legger kan worden aangehaald als: legger voor primaire wateren en daarin aanwezige werken van het Waterschap Amstel, Gooi en Vecht.

Vastgesteld door het algemeen bestuur van het Waterschap Amstel, Gooi en Vecht in de openbare vergadering van (DATUM VASTSTELLING)

LEGENDA

Wateren

- Leggervak Legger 2018
- 2130_550 Nummer leggervak

Kunstwerken

- Brug
- Coupure
- Duiker
- Vaste dam
- Gemaal
- Keerwand
- Sluis
- Syphon
- Stuw

Onderhoudsplichtigen

- Gemeente / Stadsdeel
- Natuurbeschermingsorganisatie
- Nederlandse Spoorwegen
- Plas- of Recreatieschap
- Provincie
- Rijk
- Waterschap
- Overige

Overige topografie

- Bebouwing & wegen
- Water

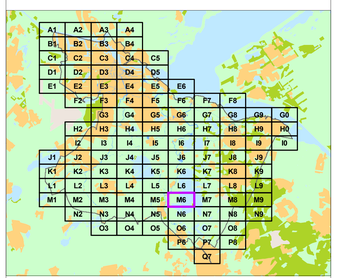

waterschap amstel gooi en vecht

Sector Watersysteem

Vastgesteld

Postbus 94370
1090 GJ Amsterdam

Kaartblad: **M6**

Datum: 09-11-2018	Formaat: A0	Kaartnummer: IB20180110v_ 90

ONDERHOUDSVERPLICHTINGEN & ONDERHOUDSPLICHTIGEN

Kaart 2 – drijfvuil verwijderen

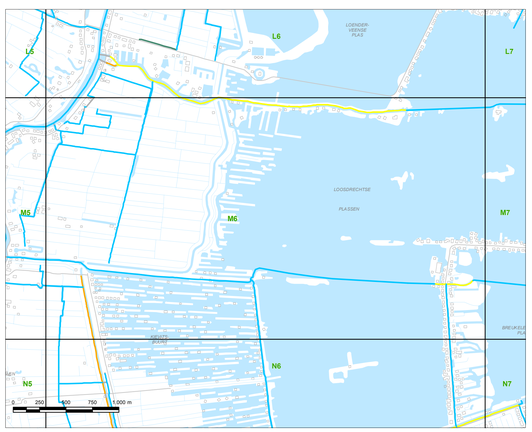

Kaart 3 – maaien

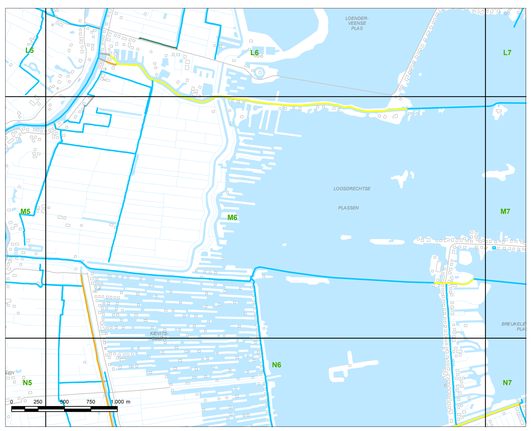

Kaart 4 – baggeren

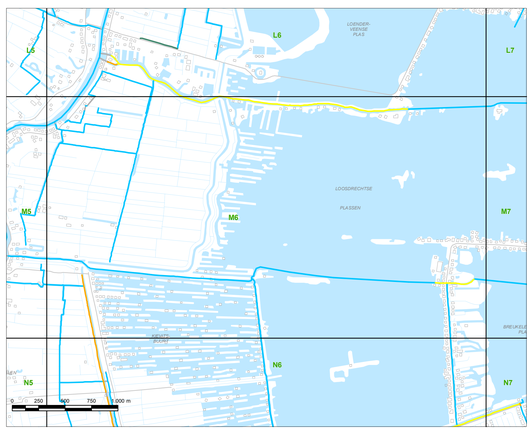

Kaart 5 – kunstwerken

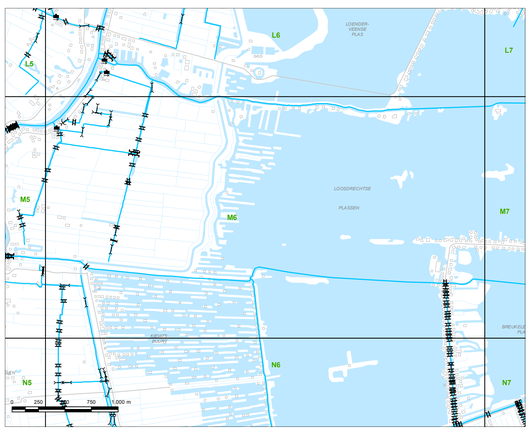

Kaart 1

Schaal 1:5.000

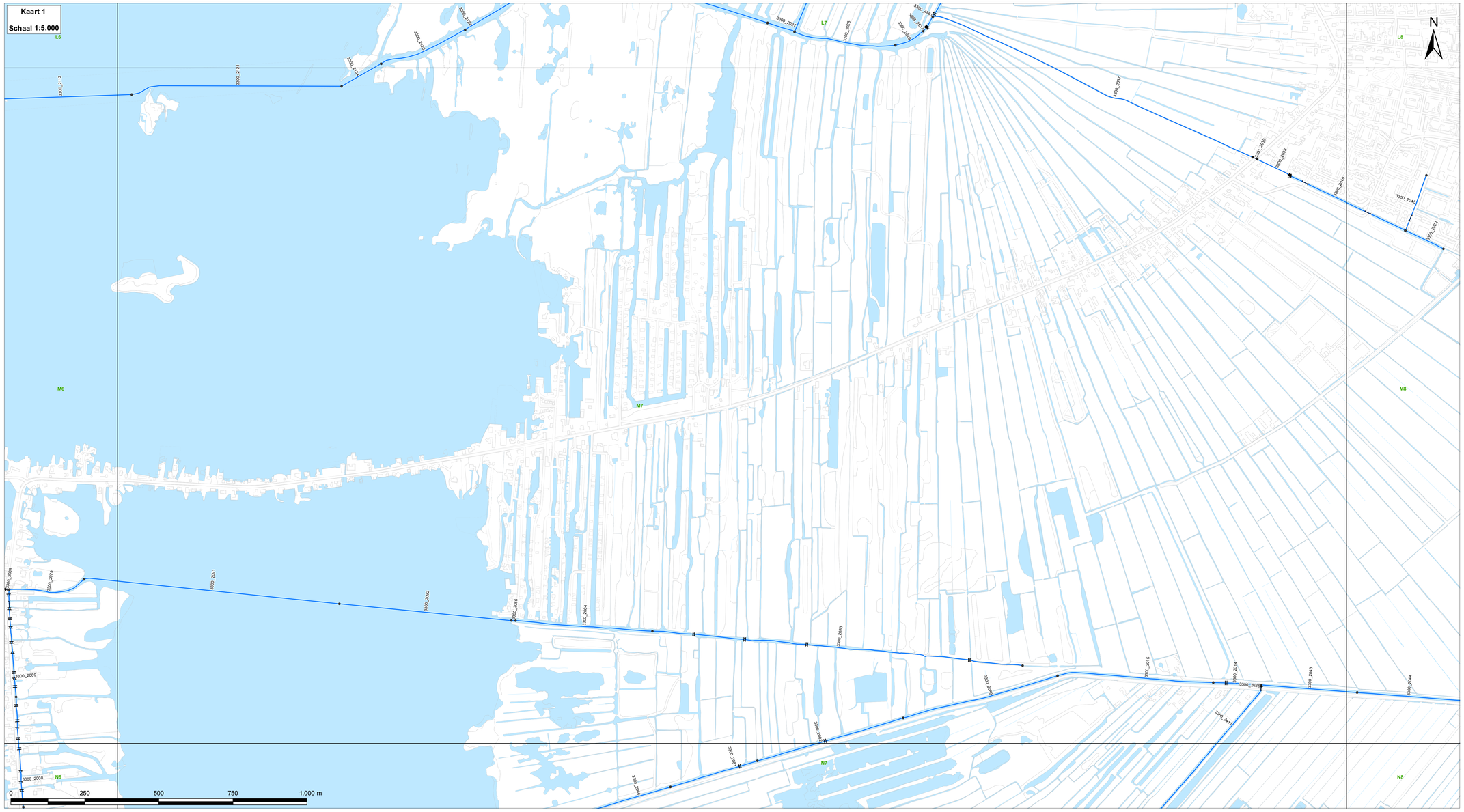

ONDERHOUDSVERPLICHTINGEN & ONDERHOUDSPLICHTIGEN

Kaart 2 – drijfvuil verwijderen

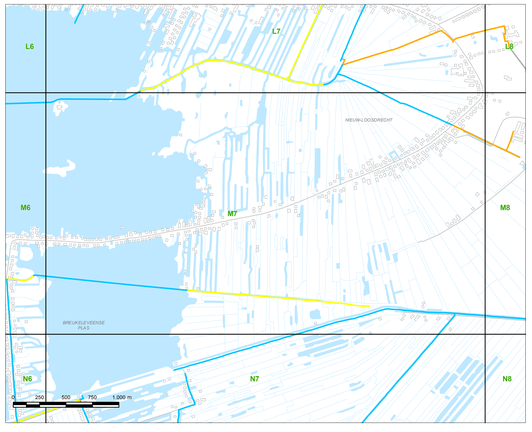

Kaart 3 – maaien

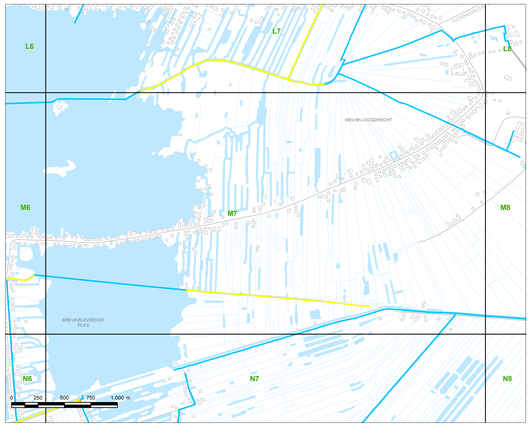

Kaart 4 – baggeren

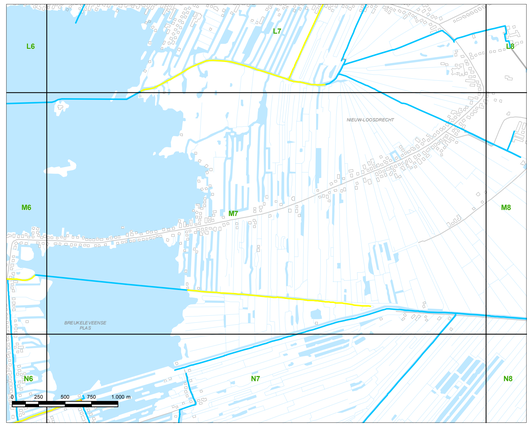

Kaart 5 – kunstwerken

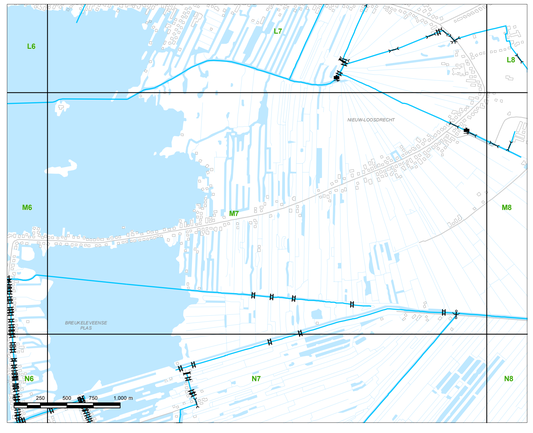

LEGGERKAARTEN 2018
LEGGER VOOR PRIMAIRE WATEREN EN DAARIN AANWEZIGE WERKEN VAN HET WATERSCHAP AMSTEL, GOOI EN VECHT

Deellegger als bedoeld in Artikel 78, tweede lid van de Waterschapswet en als in Artikel 5.1 van de Waterwet.

Vastgesteld door het Algemeen bestuur van het Waterschap Amstel, Gooi en Vecht bij besluit Z18.0Xxxxx, xx november 2018

Drs. H.J. Kelderman
secretaris-directeur

G.M. van den Top
dijkgraaf

Waterschapslegger
Op grond van artikel 78, tweede lid van de Waterschapswet stelt het algemeen bestuur van het Waterschap de legger vast waarin de onderhoudsplichtigen en onderhoudsverplichtingen worden aangewezen. In deze legger worden de onderhoudsplichtigen en onderhoudsverplichtingen in de primaire watergangen en de daarin aanwezige werken vastgelegd. Conform de verplichting van artikel 5.1 Waterwet is in de legger tevens omschreven waaraan deze primaire watergangen, zijnde waterstaatswerken, naar ligging, vorm, afmeting en constructie moeten voldoen door middel van het vastleggen van de ligging en dwarsprofielen. De uitvoerende organisatie Waternet stelt de legger op en beheert de legger.

In paragraaf 3.1 van de Keur van het Waterschap Amstel, Gooi en Vecht (hierna de Keur AGV 2017) staat beschreven wie onderhoudsplichtig is:
degenen die in de legger daartoe zijn aangewezen, tenzij anders is bepaald in een ontheffing of overeenkomst met het Waterschap. Voor zover niet in de legger of op andere wijze een onderhoudsplichtige is aangewezen gelden de aanwijzingen in de Keur.
De onderhoudsverplichtingen zijn in principe vastgelegd in paragraaf 3.1 van de Keur AGV 2017. In deze legger en bijbehorende kaarten is in afwijking van de algemene bepalingen in de Keur AGV 2017 een aantal specifieke onderhoudsverplichtingen en onderhoudsplichtigen aangewezen. Daarnaast is een afmeting bepaald voor de beschermingszone bij primaire wateren in stedelijk gebied.

Leggerbepalingen

Artikel 1 Onderhoud waterdiepte
De primaire watergangen worden onderhouden op de afmetingen zoals deze in de bijlage van de kaart zijn aangegeven. Hierbij is de waterdiepte gerelateerd aan het winterpeil zoals deze in het vigerende peilbesluit van kracht is.

Artikel 2 Werken
Schoonhouden van het doorstroomprofiel bij duikers, sifons, sluizen en bruggen in primaire watergangen doet het Waterschap, tenzij dit expliciet berust bij een andere partij.

Artikel 3 Beschermingszones
De beschermingszone in stedelijk gebied waar de oeverlijn wordt begrensd door beschoeiing/kade is 0,40 meter breed.

Artikel 4 Citeertitel
Deze legger kan worden aangehaald als: legger voor primaire wateren en daarin aanwezige werken van het Waterschap Amstel, Gooi en Vecht.

Vastgesteld door het algemeen bestuur van het Waterschap Amstel, Gooi en Vecht in de openbare vergadering van (DATUM VASTSTELLING)

LEGENDA

Wateren

- Leggervak Legger 2018
- 2130_550 Nummer leggervak

Kunstwerken

- Brug
- Coupure
- Duiker
- Vaste dam
- Gemaal
- Keerwand
- Sluis
- Syphon
- Stuw

Onderhoudsplichtigen

- Gemeente / Stadsdeel
- Natuurbeschermingsorganisatie
- Nederlandse Spoorwegen
- Plas- of Recreatieschap
- Provincie
- Rijk
- Waterschap
- Overige

Overige topografie

- Bebouwing & wegen
- Water

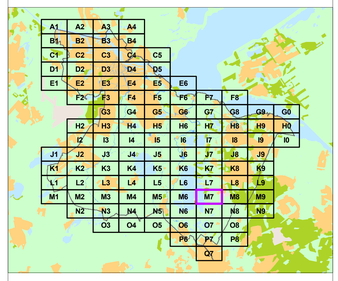

waterschap amstel gooi en vecht

Sector Watersysteem

Vastgesteld

Postbus 94370
1090 GJ Amsterdam

Kaartblad: M7

Datum: 09-11-2018	Formaat: A0	Kaartnummer: IB20180110v_91

Kaart 1

Schaal 1:5.000

ONDERHOUDSVERPLICHTINGEN & ONDERHOUDSPLICHTIGEN

Kaart 2 – drijfvuil verwijderen

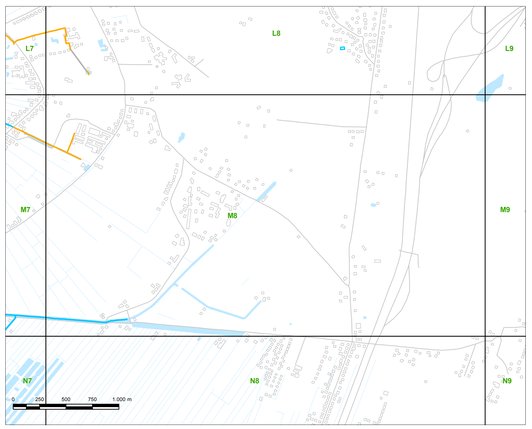

Kaart 3 – maaien

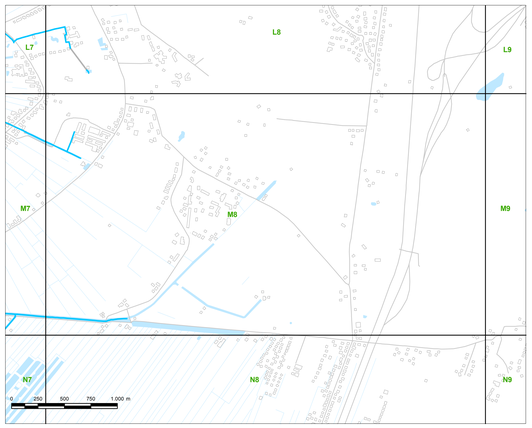

Kaart 4 – baggeren

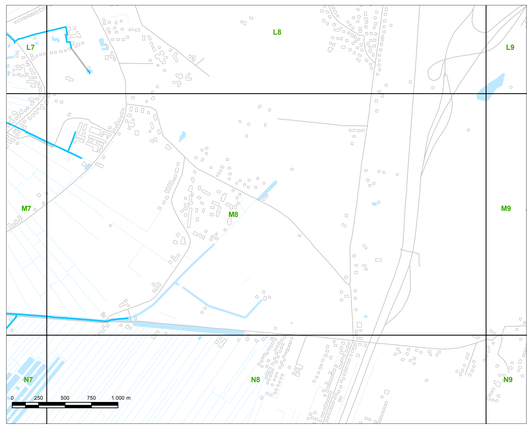

Kaart 5 – kunstwerken

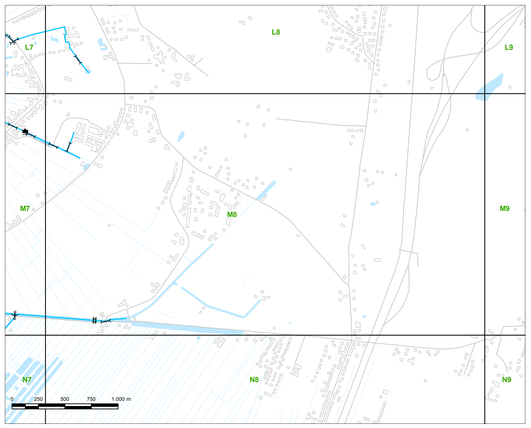

LEGGERKAARTEN 2018
LEGGER VOOR PRIMAIRE WATEREN EN DAARIN AANWEZIGE WERKEN VAN HET WATERSCHAP AMSTEL, GOOI EN VECHT

Deellegger als bedoeld in Artikel 78, tweede lid van de Waterschapswet en als in Artikel 5.1 van de Waterwet.

Vastgesteld door het Algemeen bestuur van het Waterschap Amstel, Gooi en Vecht bij besluit Z18.00xxxxx, xx november 2018

Drs. H.J. Kelderman — secretaris-directeur

G.M. van den Top — dijkgraaf

Waterschapslegger
Op grond van artikel 78, tweede lid van de Waterschapswet stelt het algemeen bestuur van het Waterschap de legger vast waarin de onderhoudsplichtigen en onderhoudsverplichtingen worden aangewezen. In deze legger worden de onderhoudsplichtigen en onderhoudsverplichtingen in de primaire watergangen en de daarin aanwezige werken vastgelegd. Conform de verplichting van artikel 5.1 Waterwet is in de legger tevens omschreven waaraan deze primaire watergangen, zijnde waterstaatswerken, naar ligging, vorm, afmeting en constructie moeten voldoen door middel van het vastleggen van de ligging en dwarsprofielen. De uitvoerende organisatie Waternet stelt de legger op en beheert de legger.

In paragraaf 3.1 van de Keur van het Waterschap Amstel, Gooi en Vecht (hierna de Keur AGV 2017) staat beschreven wie onderhoudsplichtig is:
degenen die in de legger daartoe zijn aangewezen, tenzij anders is bepaald in een ontheffing of overeenkomst met het Waterschap. Voor zover niet in de legger of op andere wijze een onderhoudsplichtige is aangewezen gelden de aanwijzingen in de Keur.
De onderhoudsverplichtingen zijn in principe vastgelegd in paragraaf 3.1 van de Keur AGV 2017. In deze legger en bijbehorende kaarten is in afwijking van de algemene bepalingen in de Keur AGV 2017 een aantal specifieke onderhoudsverplichtingen en onderhoudsplichtigen aangewezen. Daarnaast is een afmeting bepaald voor de beschermingszone bij primaire wateren in stedelijk gebied.

Leggerbepalingen

Artikel 1 Onderhoud waterdiepte
De primaire watergangen worden onderhouden op de afmetingen zoals deze in de bijlage van de kaart zijn aangegeven. Hierbij is de waterdiepte gerelateerd aan het winterpeil zoals deze in het vigerende peilbesluit van kracht is.

Artikel 2 Werken
Schoonhouden van het doorstroomprofiel bij duikers, sifons, sluizen en bruggen in primaire watergangen doet het Waterschap, tenzij dit expliciet berust bij een andere partij.

Artikel 3 Beschermingszones
De beschermingszone in stedelijk gebied waar de oeverlijn wordt begrensd door beschoeiing/kade is 0,40 meter breed.

Artikel 4 Citeertitel
Deze legger kan worden aangehaald als: legger voor primaire wateren en daarin aanwezige werken van het Waterschap Amstel, Gooi en Vecht.

Vastgesteld door het algemeen bestuur van het Waterschap Amstel, Gooi en Vecht in de openbare vergadering van (DATUM VASTSTELLING)

LEGENDA

Wateren

- Leggervak Legger 2018
- 2130_550 Nummer leggervak

Kunstwerken

- Brug
- Coupure
- Duiker
- Vaste dam
- Gemaal
- Keerwand
- Sluis
- Syphon
- Stuw

Onderhoudsplichtigen

- Gemeente / Stadsdeel
- Natuurbeschermingsorganisatie
- Nederlandse Spoorwegen
- Plas- of Recreatieschap
- Provincie
- Rijk
- Waterschap
- Overige

Overige topografie

- Bebouwing & wegen
- Water

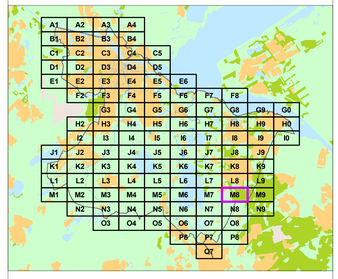

waterschap amstel gooi en vecht

Sector Watersysteem

Vastgesteld

Postbus 94370
1090 GJ Amsterdam

Kaartblad: **M8**

Datum: 09-11-2018	Formaat: A0	Kaartnummer: IB20180110v_92

Kaart 1

Schaal 1:5.000

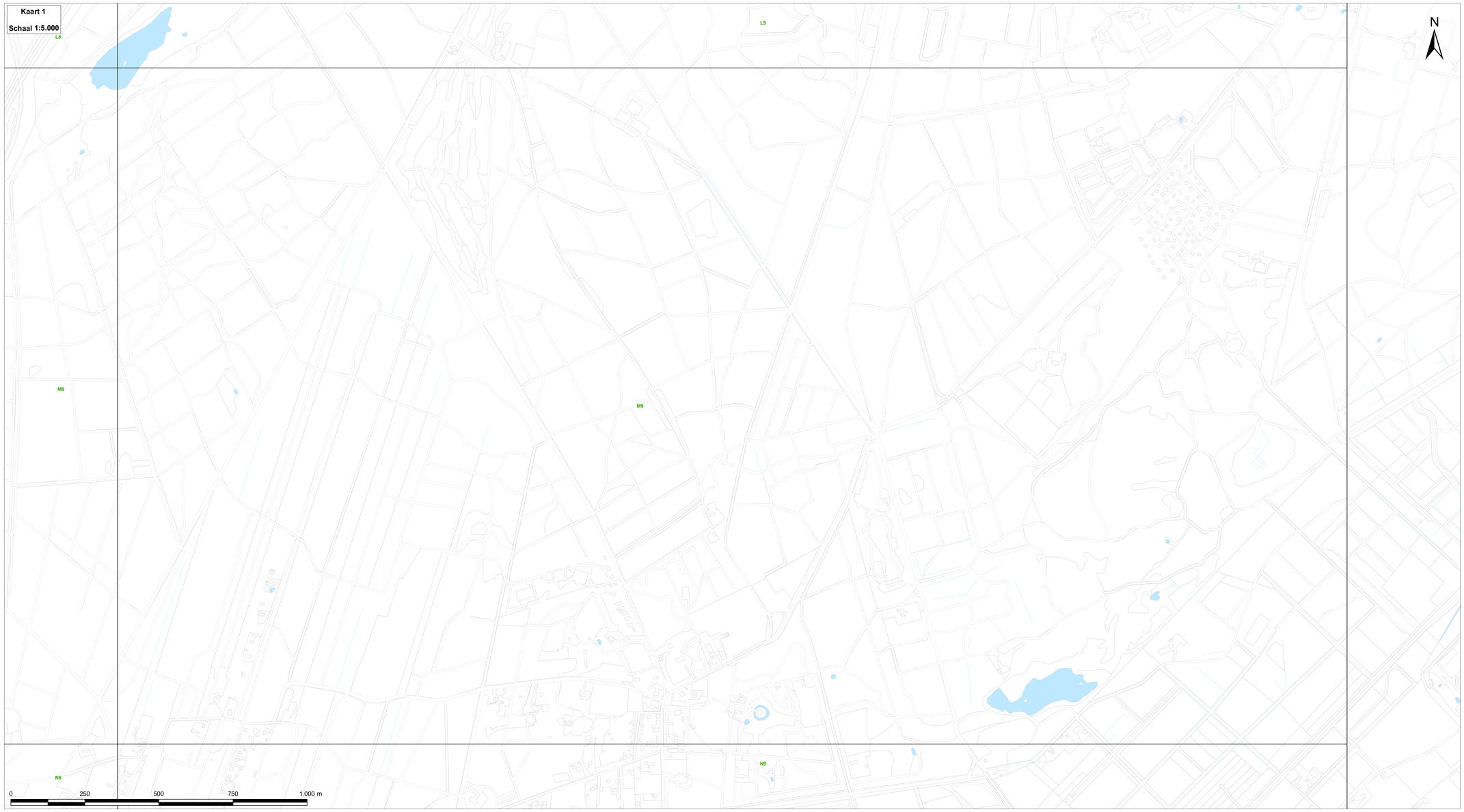

ONDERHOUDSVERPLICHTINGEN & ONDERHOUDSPLICHTIGEN

Kaart 2 – drijfvuil verwijderen

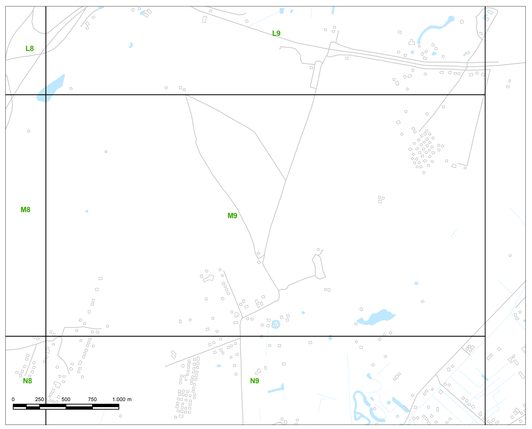

Kaart 3 – maaien

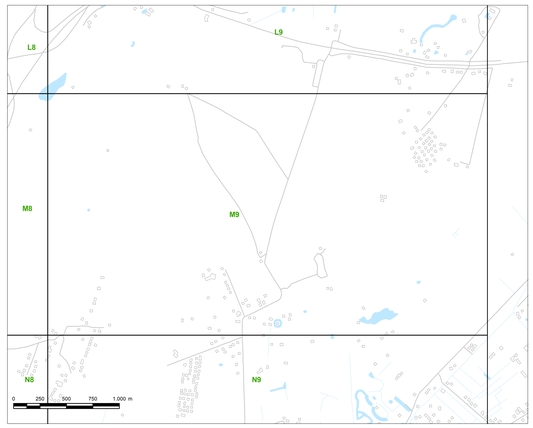

Kaart 4 – baggeren

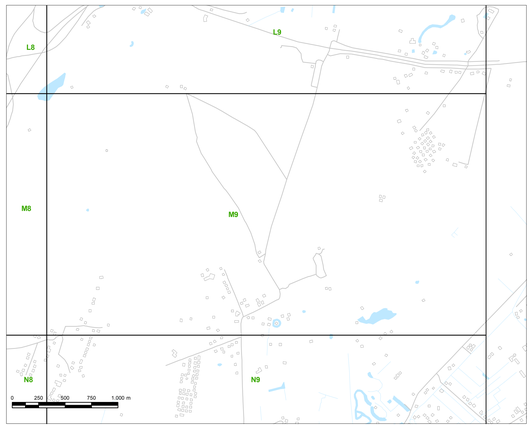

Kaart 5 – kunstwerken

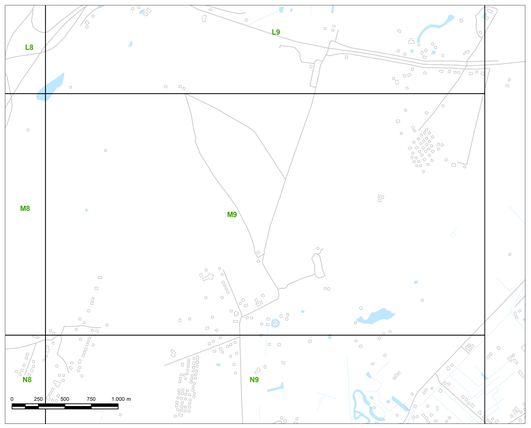

LEGGERKAARTEN 2018
LEGGER VOOR PRIMAIRE WATEREN EN DAARIN AANWEZIGE WERKEN VAN HET WATERSCHAP AMSTEL, GOOI EN VECHT

Deellegger als bedoeld in Artikel 78, tweede lid van de Waterschapswet en als in Artikel 5.1 van de Waterwet.

Vastgesteld door het Algemeen bestuur van het Waterschap Amstel, Gooi en Vecht bij besluit Z18.0Xxxxx, xx november 2018

Drs. H.J. Kelderman
secretaris-directeur

G.M. van den Top
dijkgraaf

Waterschapslegger
Op grond van artikel 78, tweede lid van de Waterschapswet stelt het algemeen bestuur van het Waterschap de legger vast waarin de onderhoudsplichtigen en onderhoudsverplichtingen worden aangewezen. In deze legger worden de onderhoudsplichtigen en onderhoudsverplichtingen in de primaire watergangen en de daarin aanwezige werken vastgelegd. Conform de verplichting van artikel 5.1 Waterwet is in de legger tevens omschreven waaraan deze primaire watergangen, zijnde waterstaatswerken, naar ligging, vorm, afmeting en constructie moeten voldoen door middel van het vastleggen van de ligging en dwarsprofielen. De uitvoerende organisatie Waternet stelt de legger op en beheert de legger.

In paragraaf 3.1 van de Keur van het Waterschap Amstel, Gooi en Vecht (hierna de Keur AGV 2017) staat beschreven wie onderhoudsplichtig is:
degenen die in de legger daartoe zijn aangewezen, tenzij anders is bepaald in een ontheffing of overeenkomst met het Waterschap. Voor zover niet in de legger of op andere wijze een onderhoudsplichtige is aangewezen gelden de aanwijzingen in de Keur.
De onderhoudsverplichtingen zijn in principe vastgelegd in paragraaf 3.1 van de Keur AGV 2017. In deze legger en bijbehorende kaarten is in afwijking van de algemene bepalingen in de Keur AGV 2017 een aantal specifieke onderhoudsverplichtingen en onderhoudsplichtigen aangewezen. Daarnaast is een afmeting bepaald voor de beschermingszone bij primaire wateren in stedelijk gebied.

Leggerbepalingen

Artikel 1 Onderhoud waterdiepte
De primaire watergangen worden onderhouden op de afmetingen zoals deze in de bijlage van de kaart zijn aangegeven. Hierbij is de waterdiepte gerelateerd aan het winterpeil zoals deze in het vigerende peilbesluit van kracht is.

Artikel 2 Werken
Schoonhouden van het doorstroomprofiel bij duikers, sifons, sluizen en bruggen in primaire watergangen doet het Waterschap, tenzij dit expliciet berust bij een andere partij.

Artikel 3 Beschermingszones
De beschermingszone in stedelijk gebied waar de oeverlijn wordt begrensd door beschoeiing/kade is 0,40 meter breed.

Artikel 4 Citeertitel
Deze legger kan worden aangehaald als: legger voor primaire wateren en daarin aanwezige werken van het Waterschap Amstel, Gooi en Vecht.

Vastgesteld door het algemeen bestuur van het Waterschap Amstel, Gooi en Vecht
in de openbare vergadering van (DATUM VASTSTELLING)

LEGENDA

Wateren

Leggervak Legger 2018

2130_550 Nummer leggervak

Kunstwerken

- Brug
- Coupure
- Duiker
- Vaste dam
- Gemaal
- Keerwand
- Sluis
- Syphon
- Stuw

Onderhoudsplichtigen

- Gemeente / Stadsdeel
- Natuurbeschermingsorganisatie
- Nederlandse Spoorwegen
- Plas- of Recreatieschap
- Provincie
- Rijk
- Waterschap
- Overige

Overige topografie

- Bebouwing & wegen
- Water

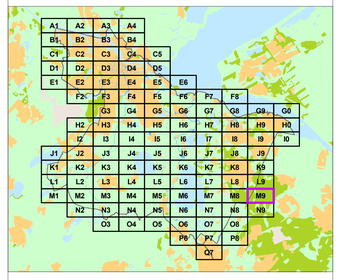

waterschap amstel gooi en vecht

Sector Watersysteem

Vastgesteld

Postbus 94370
1090 GJ Amsterdam

Kaartblad: **M9**

Datum: 09-11-2018	Formaat: A0	Kaartnummer: IB20180110v_ 93

Kaart 1

Schaal 1:5.000

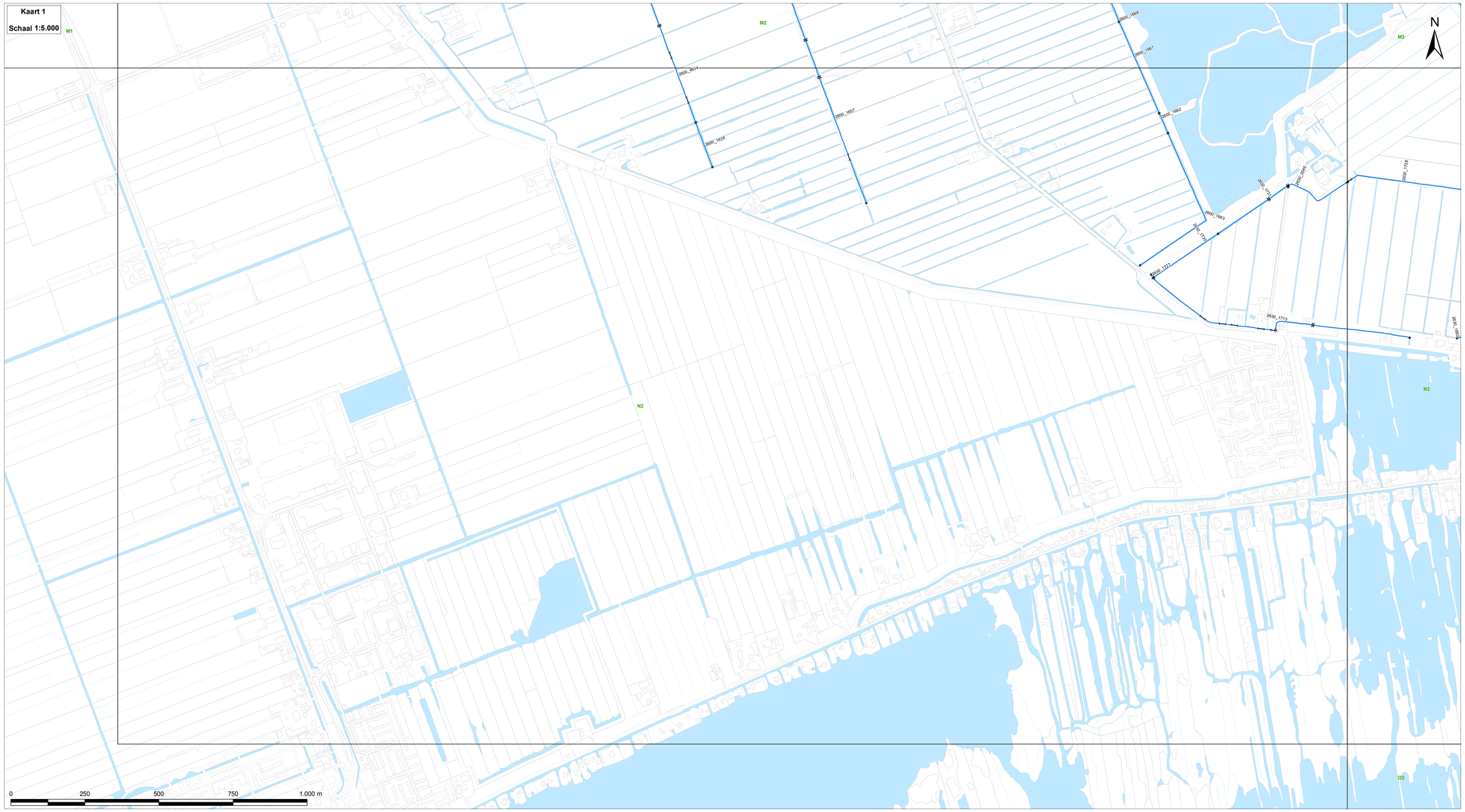

LEGGERKAARTEN 2018
LEGGER VOOR PRIMAIRE WATEREN EN DAARIN AANWEZIGE WERKEN VAN HET WATERSCHAP AMSTEL, GOOI EN VECHT

Deellegger als bedoeld in Artikel 78, tweede lid van de Waterschapswet en als in Artikel 5.1 van de Waterwet.

Vastgesteld door het Algemeen bestuur van het Waterschap Amstel, Gooi en Vecht bij besluit Z18.00xxxxx, xx november 2018

Drs. H.J. Kelderman
secretaris-directeur

G.M. van den Top
dijkgraaf

Waterschapslegger
Op grond van artikel 78, tweede lid van de Waterschapswet stelt het algemeen bestuur van het Waterschap de legger vast waarin de onderhoudsplichtigen en onderhoudsverplichtingen worden aangewezen. In deze legger worden de onderhoudsplichtigen en onderhoudsverplichtingen in de primaire watergangen en de daarin aanwezige werken vastgelegd. Conform de verplichting van artikel 5.1 Waterwet is in de legger tevens omschreven waaraan deze primaire watergangen, zijnde waterstaatswerken, naar ligging, vorm, afmeting en constructie moeten voldoen door middel van het vastleggen van de ligging en dwarsprofielen. De uitvoerende organisatie Waternet stelt de legger op en beheert de legger.

In paragraaf 3.1 van de Keur van het Waterschap Amstel, Gooi en Vecht (hierna de Keur AGV 2017) staat beschreven wie onderhoudsplichtig is:
degenen die in de legger daartoe zijn aangewezen, tenzij anders is bepaald in een ontheffing of overeenkomst met het Waterschap. Voor zover niet in de legger of op andere wijze een onderhoudsplichtige is aangewezen gelden de aanwijzingen in de Keur.
De onderhoudsverplichtingen zijn in principe vastgelegd in paragraaf 3.1 van de Keur AGV 2017. In deze legger en bijbehorende kaarten is in afwijking van de algemene bepalingen in de Keur AGV 2017 een aantal specifieke onderhoudsverplichtingen en onderhoudsplichtigen aangewezen. Daarnaast is een afmeting bepaald voor de beschermingszone bij primaire wateren in stedelijk gebied.

Leggerbepalingen

Artikel 1 Onderhoud waterdiepte
De primaire watergangen worden onderhouden op de afmetingen zoals deze in de bijlage van de kaart zijn aangegeven. Hierbij is de waterdiepte gerelateerd aan het winterpeil zoals deze in het vigerende peilbesluit van kracht is.

Artikel 2 Werken
Schoonhouden van het doorstroomprofiel bij duikers, sifons, sluizen en bruggen in primaire watergangen doet het Waterschap, tenzij dit expliciet berust bij een andere partij.

Artikel 3 Beschermingszones
De beschermingszone in stedelijk gebied waar de oeverlijn wordt begrensd door beschoeiing/kade is 0,40 meter breed.

Artikel 4 Citeertitel
Deze legger kan worden aangehaald als: legger voor primaire wateren en daarin aanwezige werken van het Waterschap Amstel, Gooi en Vecht.

Vastgesteld door het algemeen bestuur van het Waterschap Amstel, Gooi en Vecht in de openbare vergadering van (DATUM VASTSTELLING)

LEGENDA

Wateren

- Leggervak Legger 2018
- 2130_550 Nummer leggervak

Kunstwerken

- Brug
- Coupure
- Duiker
- Vaste dam
- Gemaal
- Keerwand
- Sluis
- Syphon
- Stuw

Onderhoudsplichtigen

- Gemeente / Stadsdeel
- Natuurbeschermingsorganisatie
- Nederlandse Spoorwegen
- Plas- of Recreatieschap
- Provincie
- Rijk
- Waterschap
- Overige

Overige topografie

- Bebouwing & wegen
- Water

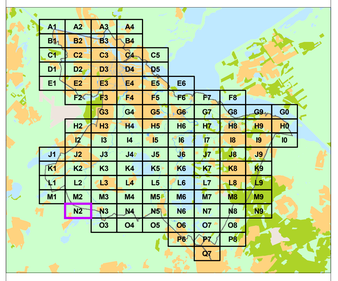

waterschap amstel gooi en vecht

Sector Watersysteem

Vastgesteld

Postbus 94370
1090 GJ Amsterdam

Kaartblad: **N2**

Datum: 09-11-2018	Formaat: A0	Kaartnummer: IB20180110v_94

ONDERHOUDSVERPLICHTINGEN & ONDERHOUDSPLICHTIGEN

Kaart 2 – drijfvuil verwijderen

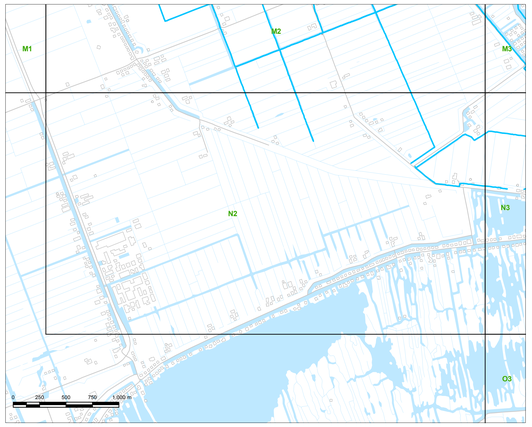

Kaart 3 – maaien

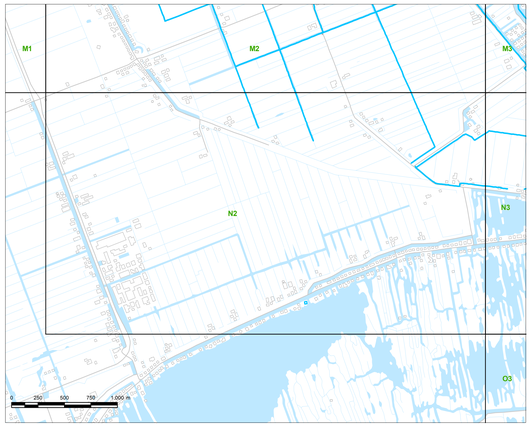

Kaart 4 – baggeren

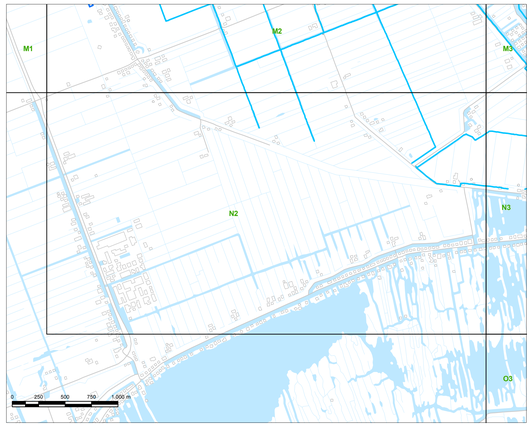

Kaart 5 – kunstwerken

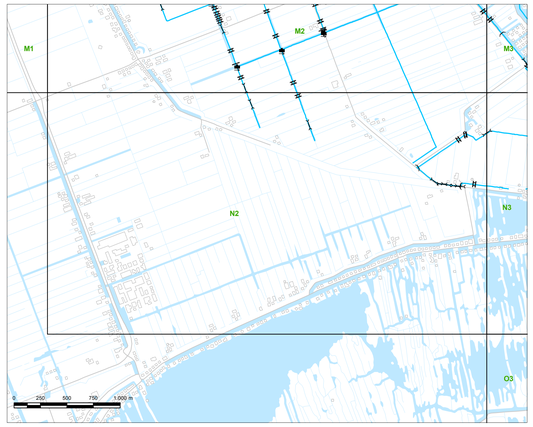

Kaart 1

Schaal 1:5.000

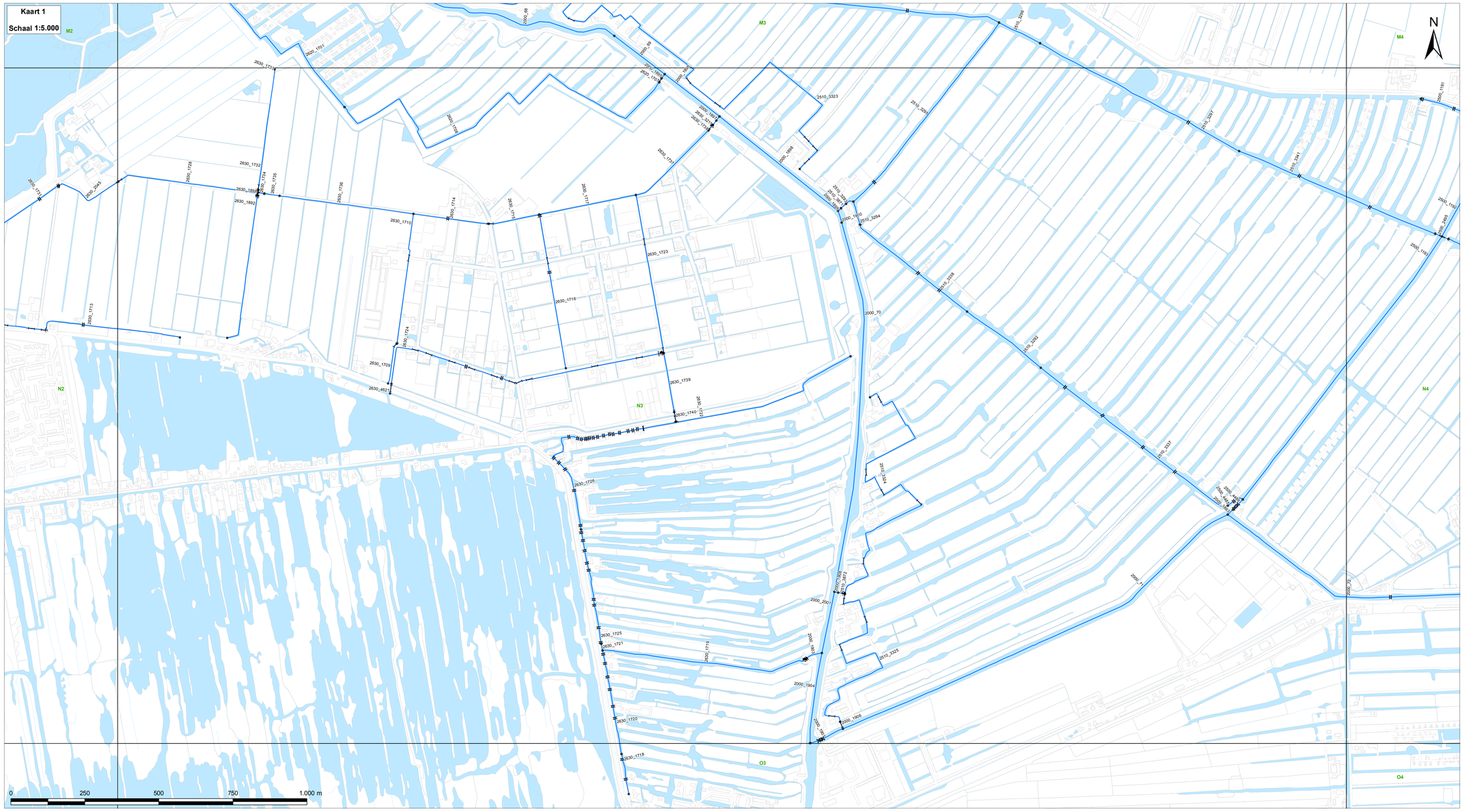

LEGGERKAARTEN 2018
LEGGER VOOR PRIMAIRE WATEREN EN DAARIN AANWEZIGE WERKEN VAN HET WATERSCHAP AMSTEL, GOOI EN VECHT

Deellegger als bedoeld in Artikel 78, tweede lid van de Waterschapswet en als in Artikel 5.1 van de Waterwet.

Vastgesteld door het Algemeen bestuur van het Waterschap Amstel, Gooi en Vecht bij besluit Z18.0Xxxxx, xx november 2018

Drs. H.J. Kelderman
secretaris-directeur

G.M. van den Top
dijkgraaf

Waterschapslegger
Op grond van artikel 78, tweede lid van de Waterschapswet stelt het algemeen bestuur van het Waterschap de legger vast waarin de onderhoudsplichtigen en onderhoudsverplichtingen worden aangewezen. In deze legger worden de onderhoudsplichtigen en onderhoudsverplichtingen in de primaire watergangen en de daarin aanwezige werken vastgelegd. Conform de verplichting van artikel 5.1 Waterwet is in de legger tevens omschreven waaraan deze primaire watergangen, zijnde waterstaatswerken, naar ligging, vorm, afmeting en constructie moeten voldoen door middel van het vastleggen van de ligging en dwarsprofielen. De uitvoerende organisatie Waternet stelt de legger op en beheert de legger.

In paragraaf 3.1 van de Keur van het Waterschap Amstel, Gooi en Vecht (hierna de Keur AGV 2017) staat beschreven wie onderhoudsplichtig is:
degenen die in de legger daartoe zijn aangewezen, tenzij anders is bepaald in een ontheffing of overeenkomst met het Waterschap. Voor zover niet in de legger of op andere wijze een onderhoudsplichtige is aangewezen gelden de aanwijzingen in de Keur.
De onderhoudsverplichtingen zijn in principe vastgelegd in paragraaf 3.1 van de Keur AGV 2017. In deze legger en bijbehorende kaarten is in afwijking van de algemene bepalingen in de Keur AGV 2017 een aantal specifieke onderhoudsverplichtingen en onderhoudsplichtigen aangewezen. Daarnaast is een afmeting bepaald voor de beschermingszone bij primaire wateren in stedelijk gebied.

Leggerbepalingen

Artikel 1 Onderhoud waterdiepte
De primaire watergangen worden onderhouden op de afmetingen zoals deze in de bijlage van de kaart zijn aangegeven. Hierbij is de waterdiepte gerelateerd aan het winterpeil zoals deze in het vigerende peilbesluit van kracht is.

Artikel 2 Werken
Schoonhouden van het doorstroomprofiel bij duikers, sifons, sluizen en bruggen in primaire watergangen doet het Waterschap, tenzij dit expliciet berust bij een andere partij.

Artikel 3 Beschermingszones
De beschermingszone in stedelijk gebied waar de oeverlijn wordt begrensd door beschoeiing/kade is 0,40 meter breed.

Artikel 4 Citeertitel
Deze legger kan worden aangehaald als: legger voor primaire wateren en daarin aanwezige werken van het Waterschap Amstel, Gooi en Vecht.

Vastgesteld door het algemeen bestuur van het Waterschap Amstel, Gooi en Vecht in de openbare vergadering van (DATUM VASTSTELLING)

LEGENDA

Wateren

- Leggervak Legger 2018
- 2130_550 Nummer leggervak

Kunstwerken

- Brug
- Coupure
- Duiker
- Vaste dam
- Gemaal
- Keerwand
- Sluis
- Syphon
- Stuw

Onderhoudsplichtigen

- Gemeente / Stadsdeel
- Natuurbeschermingsorganisatie
- Nederlandse Spoorwegen
- Plas- of Recreatieschap
- Provincie
- Rijk
- Waterschap
- Overige

Overige topografie

- Bebouwing & wegen
- Water

ONDERHOUDSVERPLICHTINGEN & ONDERHOUDSPLICHTIGEN

Kaart 2 – drijfvuil verwijderen

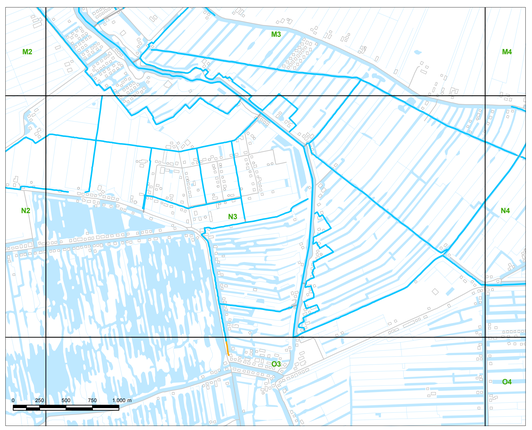

Kaart 3 – maaien

Kaart 4 – baggeren

Kaart 5 – kunstwerken

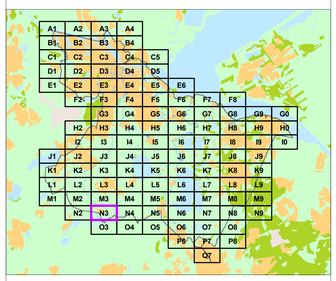

waterschap amstel gooi en vecht

Sector Watersysteem

Vastgesteld

Postbus 94370
1090 GJ Amsterdam

Kaartblad: N3

Datum: 09-11-2018	Formaat: A0	Kaartnummer: IB20180110v_ 95

LEGGERKAARTEN 2018
LEGGER VOOR PRIMAIRE WATEREN EN DAARIN AANWEZIGE WERKEN VAN HET WATERSCHAP AMSTEL, GOOI EN VECHT

Deellegger als bedoeld in Artikel 78, tweede lid van de Waterschapswet en als in Artikel 5.1 van de Waterwet.

Vastgesteld door het Algemeen bestuur van het Waterschap Amstel, Gooi en Vecht bij besluit Z18.00xxxxx, xx november 2018

Drs. H.J. Kelderman
secretaris-directeur

G.M. van den Top
dijkgraaf

Waterschapslegger
Op grond van artikel 78, tweede lid van de Waterschapswet stelt het algemeen bestuur van het Waterschap de legger vast waarin de onderhoudsplichtigen en onderhoudsverplichtingen worden aangewezen. In deze legger worden de onderhoudsplichtigen en onderhouds-verplichtingen in de primaire watergangen en de daarin aanwezige werken vastgelegd. Conform de verplichting van artikel 5.1 Waterwet is in de legger tevens omschreven waaraan deze primaire watergangen, zijnde waterstaatswerken, naar ligging, vorm, afmeting en constructie moeten voldoen door middel van het vastleggen van de ligging en dwarsprofielen. De uitvoerende organisatie Waternet stelt de legger op en beheert de legger.

In paragraaf 3.1 van de Keur van het Waterschap Amstel, Gooi en Vecht (hierna de Keur AGV 2017) staat beschreven wie onderhoudsplichtig is:
degenen die in de legger daartoe zijn aangewezen, tenzij anders is bepaald in een ontheffing of overeenkomst met het Waterschap. Voor zover niet in de legger of op andere wijze een onderhoudsplichtige is aangewezen gelden de aanwijzingen in de Keur.
De onderhoudsverplichtingen zijn in principe vastgelegd in paragraaf 3.1 van de Keur AGV 2017. In deze legger en bijbehorende kaarten is in afwijking van de algemene bepalingen in de Keur AGV 2017 een aantal specifieke onderhoudsverplichtingen en onderhoudsplichtigen aangewezen. Daarnaast is een afmeting bepaald voor de beschermingszone bij primaire wateren in stedelijk gebied.

Leggerbepalingen

Artikel 1 Onderhoud waterdiepte
De primaire watergangen worden onderhouden op de afmetingen zoals deze in de bijlage van de kaart zijn aangegeven. Hierbij is de waterdiepte gerelateerd aan het winterpeil zoals deze in het vigerende peilbesluit van kracht is.

Artikel 2 Werken
Schoonhouden van het doorstroomprofiel bij duikers, sifons, sluizen en bruggen in primaire watergangen doet het Waterschap, tenzij dit expliciet berust bij een andere partij.

Artikel 3 Beschermingszones
De beschermingszone in stedelijk gebied waar de oeverlijn wordt begrensd door beschoeiing/kade is 0,40 meter breed.

Artikel 4 Citeertitel
Deze legger kan worden aangehaald als: legger voor primaire wateren en daarin aanwezige werken van het Waterschap Amstel, Gooi en Vecht.

Vastgesteld door het algemeen bestuur van het Waterschap Amstel, Gooi en Vecht in de openbare vergadering van (DATUM VASTSTELLING)

LEGENDA

Wateren

Leggervak Legger 2018
2130_550 Nummer leggervak

Kunstwerken

Brug
Coupure
Duiker
Vaste dam
Gemaal
Keerwand
Sluis
Syphon
Stuw

Onderhoudsplichtigen

Gemeente / Stadsdeel
Natuurbeschermingsorganisatie
Nederlandse Spoorwegen
Plas- of Recreatieschap
Provincie
Rijk
Waterschap
Overige

Overige topografie

Bebouwing & wegen
Water

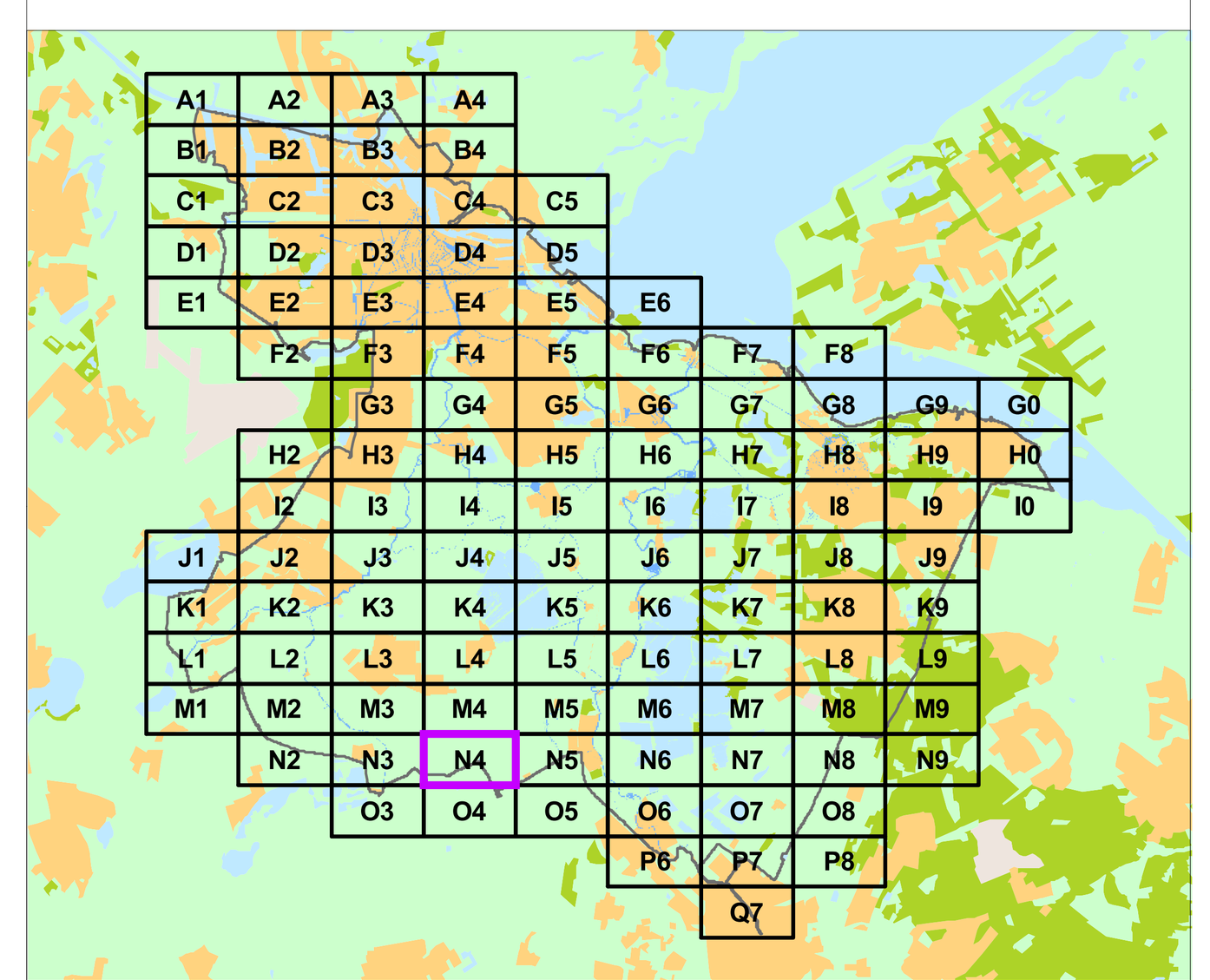

ONDERHOUDSVERPLICHTINGEN & ONDERHOUDSPLICHTIGEN

Kaart 2 – drijfvuil verwijderen

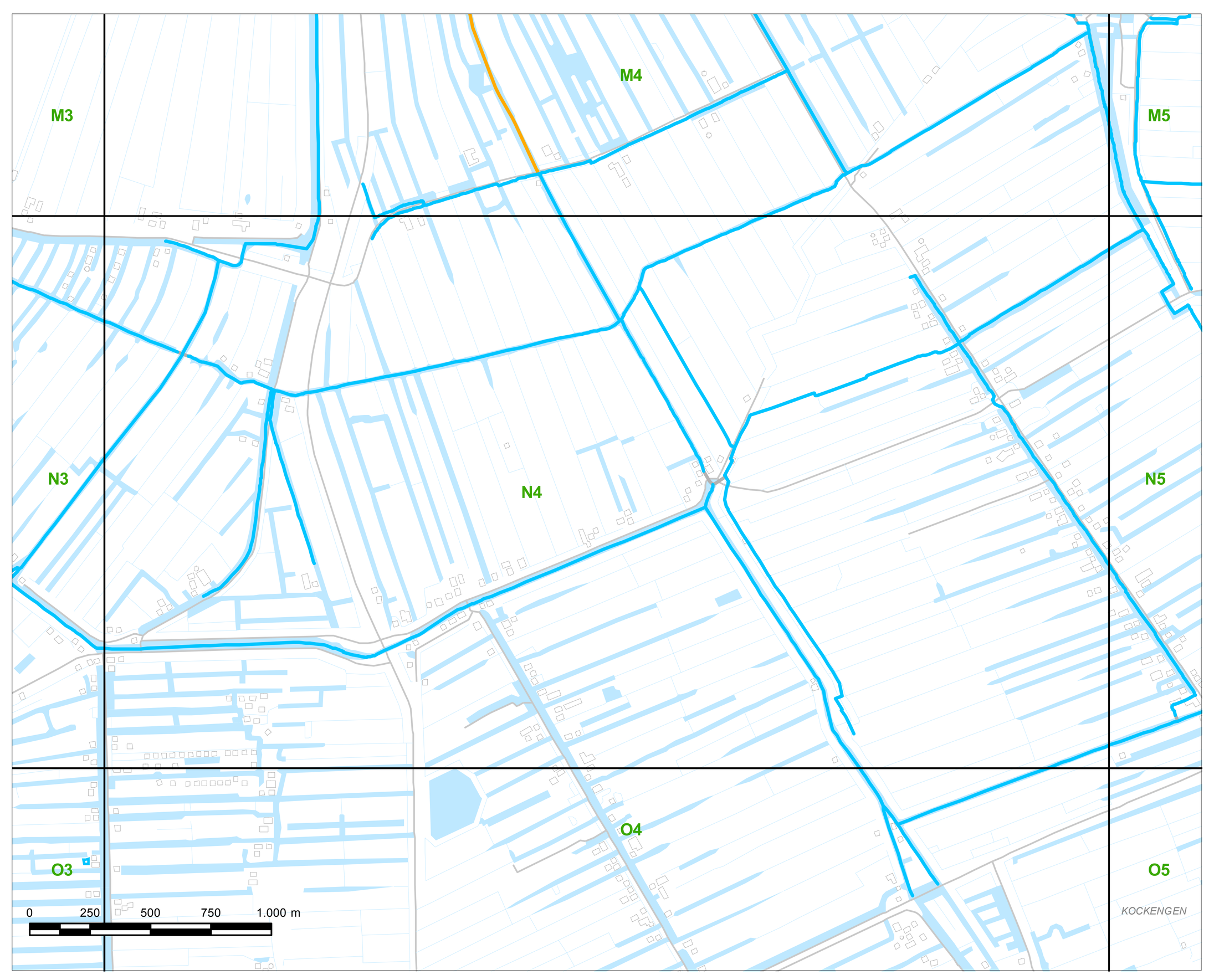

Kaart 3 – maaien

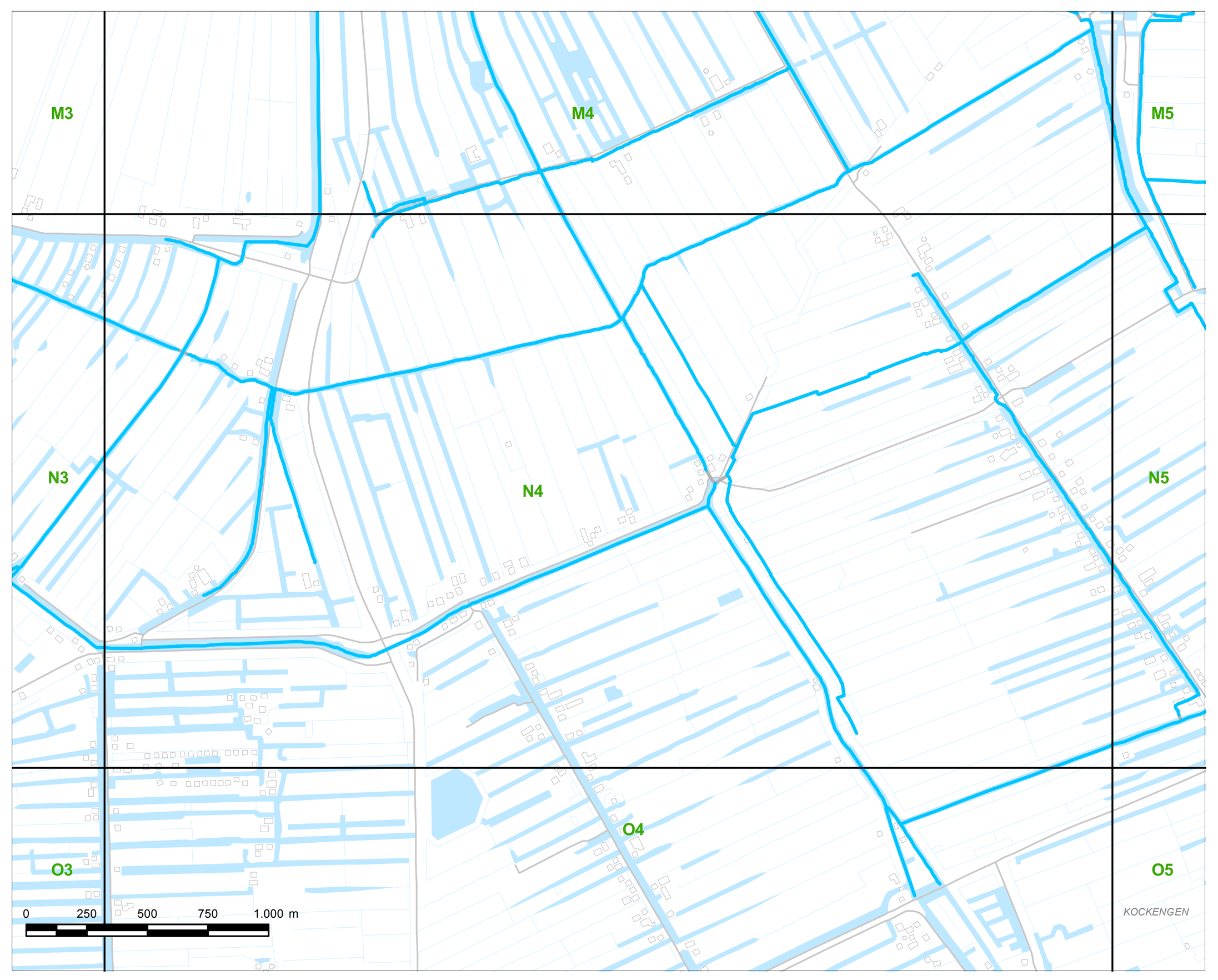

Kaart 4 – baggeren

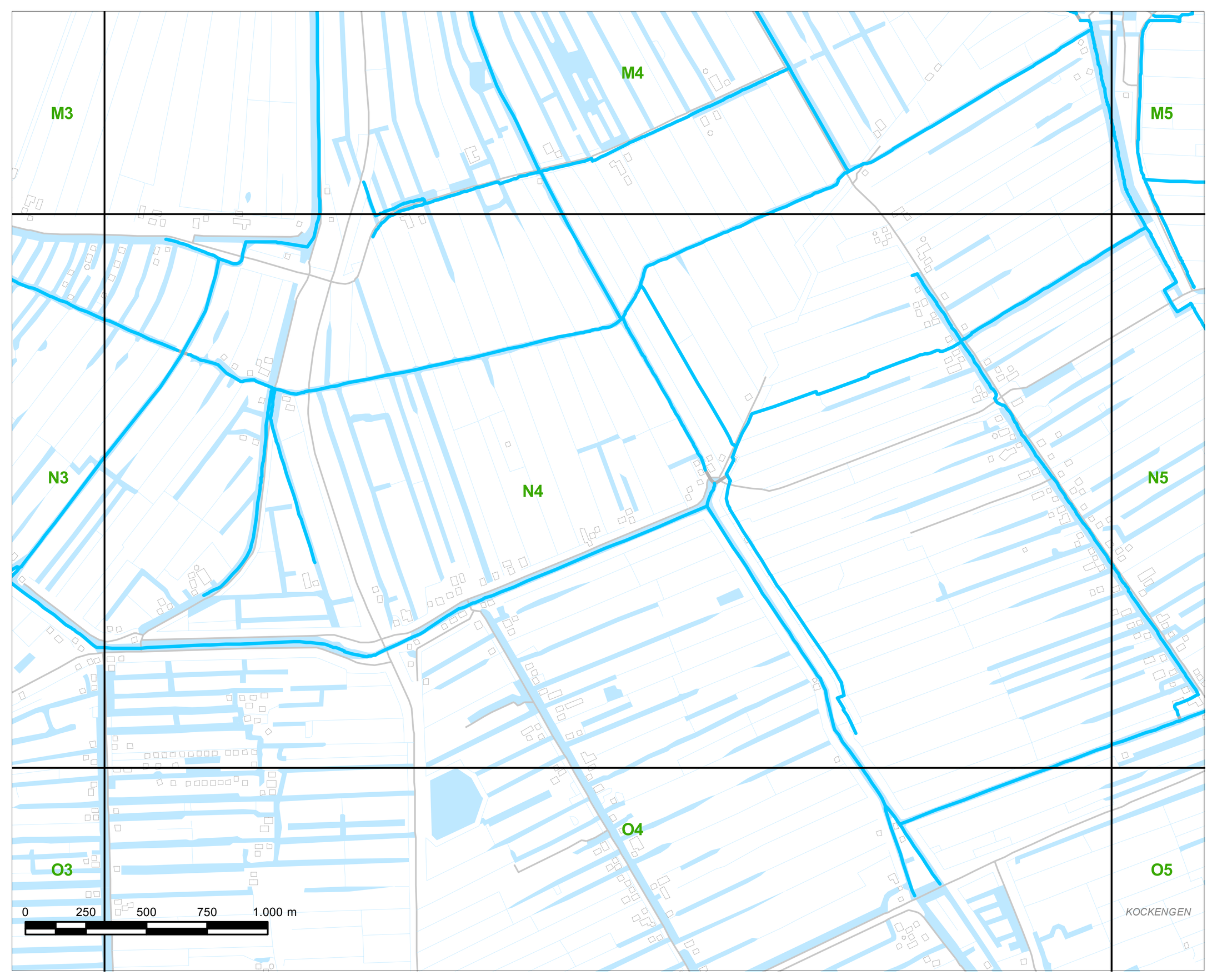

Kaart 5 – kunstwerken

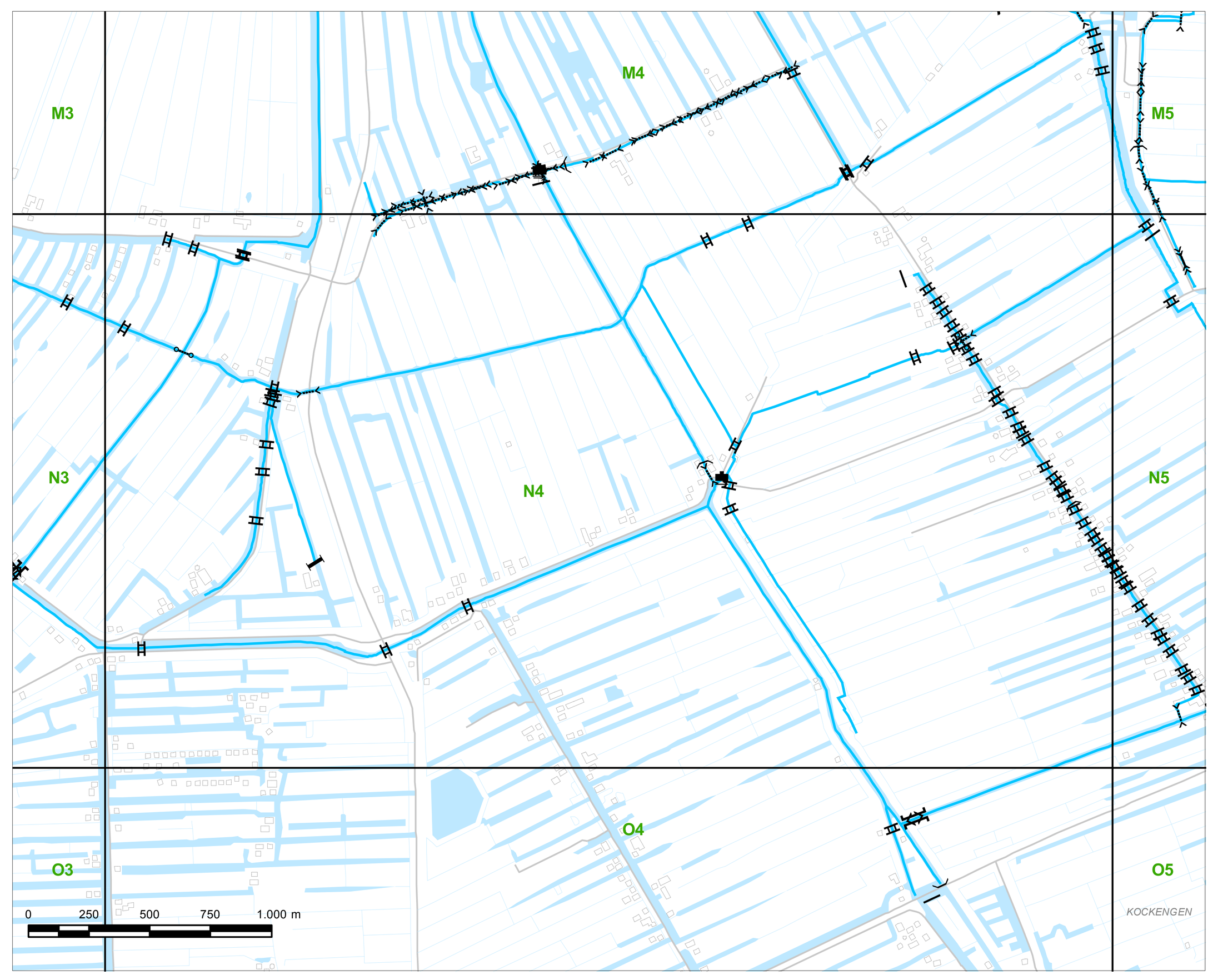

waterschap amstel gooi en vecht

Sector Watersysteem

Vastgesteld

Postbus 94370
1090 GJ Amsterdam

Kaartblad: N4

Datum: 09-11-2018 | Formaat: A0 | Kaartnummer: IB20180110v_ 96

Kaart 1

Schaal 1:5.000

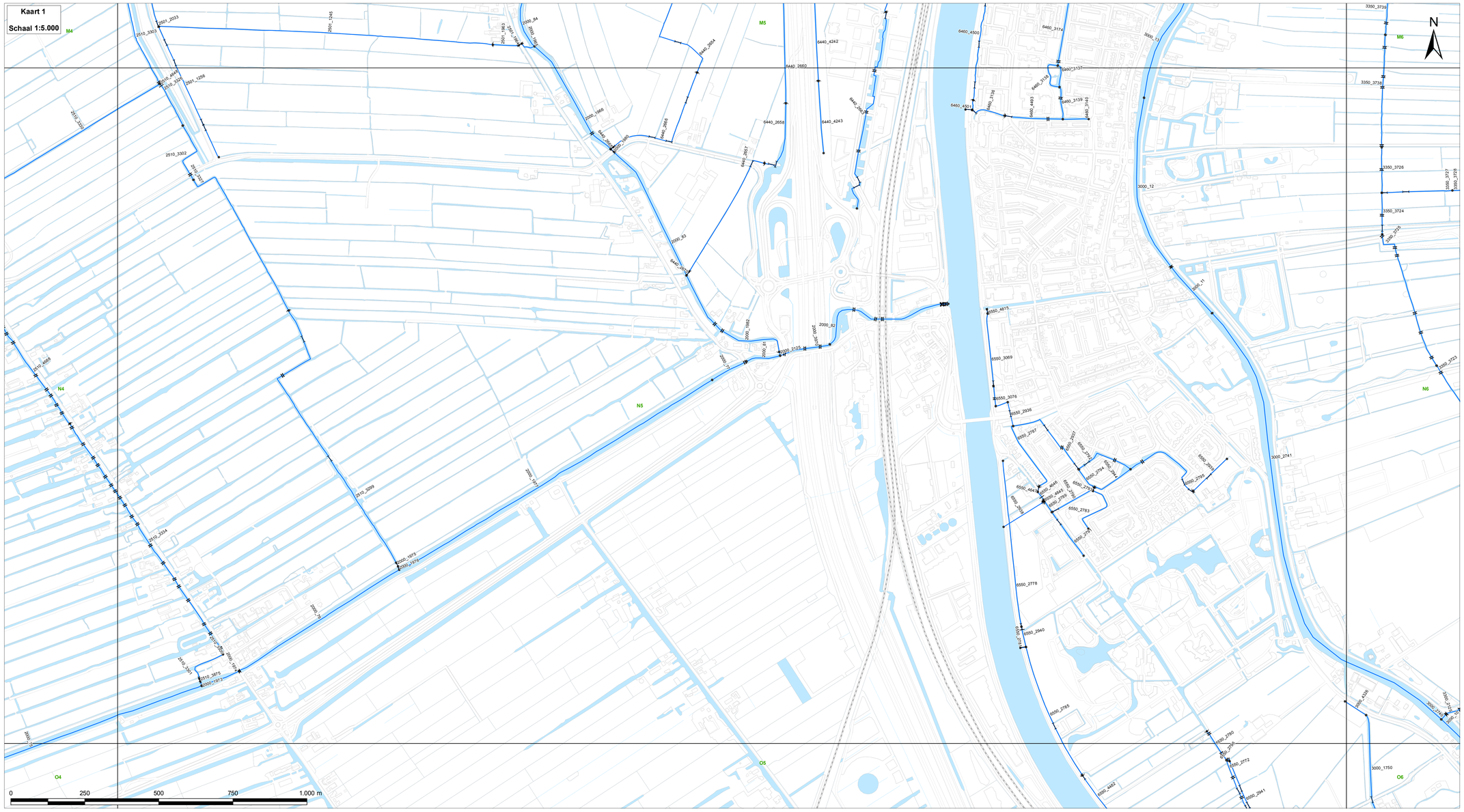

ONDERHOUDSVERPLICHTINGEN & ONDERHOUDSPLICHTIGEN

Kaart 2 – drijfvuil verwijderen

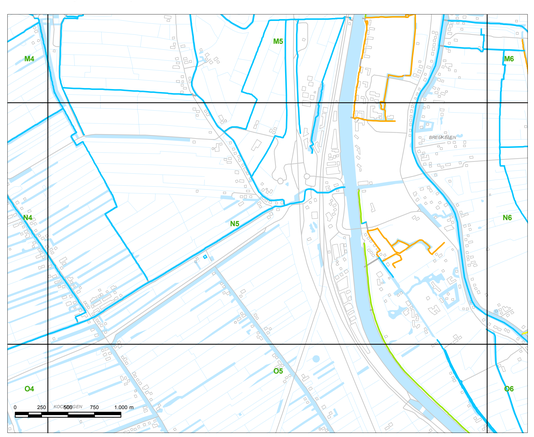

Kaart 3 – maaien

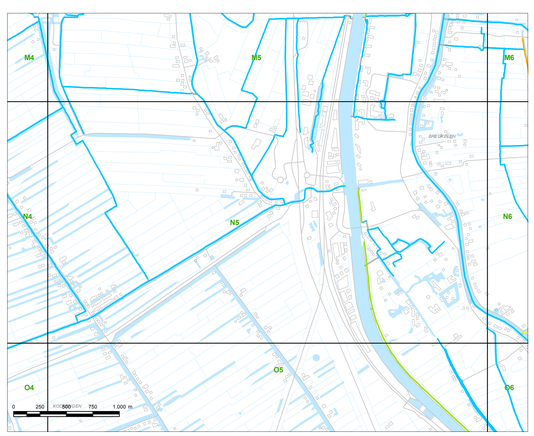

Kaart 4 – baggeren

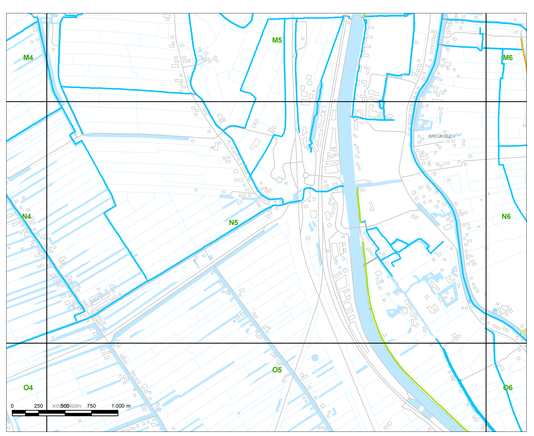

Kaart 5 – kunstwerken

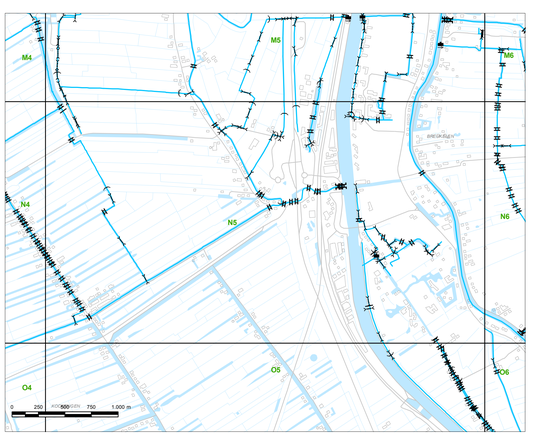

LEGGERKAARTEN 2018
LEGGER VOOR PRIMAIRE WATEREN EN DAARIN AANWEZIGE WERKEN VAN HET WATERSCHAP AMSTEL, GOOI EN VECHT

Deellegger als bedoeld in Artikel 78, tweede lid van de Waterschapswet en als in Artikel 5.1 van de Waterwet.

Vastgesteld door het Algemeen bestuur van het Waterschap Amstel, Gooi en Vecht bij besluit Z18.0Xxxxxx, xx november 2018

Drs. H.J. Kelderman
secretaris-directeur

G.M. van den Top
dijkgraaf

Waterschapslegger
Op grond van artikel 78, tweede lid van de Waterschapswet stelt het algemeen bestuur van het Waterschap de legger vast waarin de onderhoudsplichtigen en onderhoudsverplichtingen worden aangewezen. In deze legger worden de onderhoudsplichtigen en onderhoudsverplichtingen in de primaire watergangen en de daarin aanwezige werken vastgelegd. Conform de verplichting van artikel 5.1 Waterwet is in de legger tevens omschreven waaraan deze primaire watergangen, zijnde waterstaatswerken, naar ligging, vorm, afmeting en constructie moeten voldoen door middel van het vastleggen van de ligging en dwarsprofielen. De uitvoerende organisatie Waternet stelt de legger op en beheert de legger.

In paragraaf 3.1 van de Keur van het Waterschap Amstel, Gooi en Vecht (hierna de Keur AGV 2017) staat beschreven wie onderhoudsplichtig is:
degenen die in de legger daartoe zijn aangewezen, tenzij anders is bepaald in een ontheffing of overeenkomst met het Waterschap. Voor zover niet in de legger of op andere wijze een onderhoudsplichtige is aangewezen gelden de aanwijzingen in de Keur.
De onderhoudsverplichtingen zijn in principe vastgelegd in paragraaf 3.1 van de Keur AGV 2017. In deze legger en bijbehorende kaarten is in afwijking van de algemene bepalingen in de Keur AGV 2017 een aantal specifieke onderhoudsverplichtingen en onderhoudsplichtigen aangewezen. Daarnaast is een afmeting bepaald voor de beschermingszone bij primaire wateren in stedelijk gebied.

Leggerbepalingen

Artikel 1 Onderhoud waterdiepte
De primaire watergangen worden onderhouden op de afmetingen zoals deze in de bijlage van de kaart zijn aangegeven. Hierbij is de waterdiepte gerelateerd aan het winterpeil zoals deze in het vigerende peilbesluit van kracht is.

Artikel 2 Werken
Schoonhouden van het doorstroomprofiel bij duikers, sifons, sluizen en bruggen in primaire watergangen doet het Waterschap, tenzij dit expliciet berust bij een andere partij.

Artikel 3 Beschermingszones
De beschermingszone in stedelijk gebied waar de oeverlijn wordt begrensd door beschoeiing/kade is 0,40 meter breed.

Artikel 4 Citeertitel
Deze legger kan worden aangehaald als: legger voor primaire wateren en daarin aanwezige werken van het Waterschap Amstel, Gooi en Vecht.

Vastgesteld door het algemeen bestuur van het Waterschap Amstel, Gooi en Vecht in de openbare vergadering van (DATUM VASTSTELLING)

LEGENDA

Wateren

- Leggervak Legger 2018
- 2130_550 Nummer leggervak

Kunstwerken

- Brug
- Coupure
- Duiker
- Vaste dam
- Gemaal
- Keerwand
- Sluis
- Syphon
- Stuw

Onderhoudsplichtigen

- Gemeente / Stadsdeel
- Natuurbeschermingsorganisatie
- Nederlandse Spoorwegen
- Plas- of Recreatieschap
- Provincie
- Rijk
- Waterschap
- Overige

Overige topografie

- Bebouwing & wegen
- Water

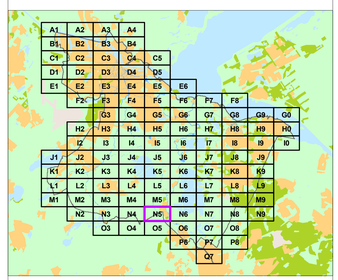

waterschap amstel gooi en vecht

Sector Watersysteem

Vastgesteld

Postbus 94370
1090 GJ Amsterdam

Kaartblad: **N5**

Datum: 09-11-2018	Formaat: A0	Kaartnummer: IB20180110v_ 97

Kaart 1

Schaal 1:5.000

M5 M6 M7 N5 N6 N7 O5 O6 O7

250 500 750 1.000 m

LEGGERKAARTEN 2018
LEGGER VOOR PRIMAIRE WATEREN EN DAARIN AANWEZIGE WERKEN VAN HET WATERSCHAP AMSTEL, GOOI EN VECHT

Deellegger als bedoeld in Artikel 78, tweede lid van de Waterschapswet en als in Artikel 5.1 van de Waterwet.

Vastgesteld door het Algemeen bestuur van het Waterschap Amstel, Gooi en Vecht bij besluit Z18.0Xxxxx, xx november 2018

Drs. H.J. Kelderman
secretaris-directeur

G.M. van den Top
dijkgraaf

Waterschapslegger
Op grond van artikel 78, tweede lid van de Waterschapswet stelt het algemeen bestuur van het Waterschap de legger vast waarin de onderhoudsplichtigen en onderhoudsverplichtingen worden aangewezen. In deze legger worden de onderhoudsplichtigen en onderhoudsverplichtingen in de primaire watergangen en de daarin aanwezige werken vastgelegd. Conform de verplichting van artikel 5.1 Waterwet is in de legger tevens omschreven waaraan deze primaire watergangen, zijnde waterstaatswerken, naar ligging, vorm, afmeting en constructie moeten voldoen door middel van het vastleggen van de ligging en dwarsprofielen. De uitvoerende organisatie Waternet stelt de legger op en beheert de legger.

In paragraaf 3.1 van de Keur van het Waterschap Amstel, Gooi en Vecht (hierna de Keur AGV 2017) staat beschreven wie onderhoudsplichtig is:
degenen die in de legger daartoe zijn aangewezen, tenzij anders is bepaald in een ontheffing of overeenkomst met het Waterschap. Voor zover niet in de legger of op andere wijze een onderhoudsplichtige is aangewezen gelden de aanwijzingen in de Keur.
De onderhoudsverplichtingen zijn in principe vastgelegd in paragraaf 3.1 van de Keur AGV 2017. In deze legger en bijbehorende kaarten is in afwijking van de algemene bepalingen in de Keur AGV 2017 een aantal specifieke onderhoudsverplichtingen en onderhoudsplichtigen aangewezen. Daarnaast is een afmeting bepaald voor de beschermingszone bij primaire wateren in stedelijk gebied.

Leggerbepalingen

Artikel 1 Onderhoud waterdiepte
De primaire watergangen worden onderhouden op de afmetingen zoals deze in de bijlage van de kaart zijn aangegeven. Hierbij is de waterdiepte gerelateerd aan het winterpeil zoals deze in het vigerende peilbesluit van kracht is.

Artikel 2 Werken
Schoonhouden van het doorstroomprofiel bij duikers, sifons, sluizen en bruggen in primaire watergangen doet het Waterschap, tenzij dit expliciet berust bij een andere partij.

Artikel 3 Beschermingszones
De beschermingszone in stedelijk gebied waar de oeverlijn wordt begrensd door beschoeiing/kade is 0,40 meter breed.

Artikel 4 Citeertitel
Deze legger kan worden aangehaald als: legger voor primaire wateren en daarin aanwezige werken van het Waterschap Amstel, Gooi en Vecht.

Vastgesteld door het algemeen bestuur van het Waterschap Amstel, Gooi en Vecht in de openbare vergadering van (DATUM VASTSTELLING)

LEGENDA

Wateren

- Leggervak Legger 2018
- 2130_550 Nummer leggervak

Kunstwerken

- Brug
- Coupure
- Duiker
- Vaste dam
- Gemaal
- Keerwand
- Sluis
- Syphon
- Stuw

Onderhoudsplichtigen

- Gemeente / Stadsdeel
- Natuurbeschermingsorganisatie
- Nederlandse Spoorwegen
- Plas- of Recreatieschap
- Provincie
- Rijk
- Waterschap
- Overige

Overige topografie

- Bebouwing & wegen
- Water

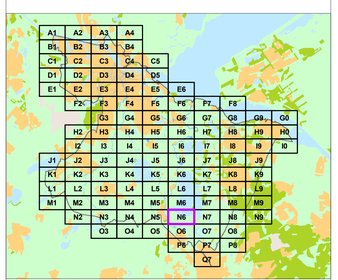

waterschap amstel gooi en vecht

Sector Watersysteem

Vastgesteld

Postbus 94370
1090 GJ Amsterdam

Kaartblad: N6

Datum: 09-11-2018	Formaat: A0	Kaartnummer: IB20180110v_98

ONDERHOUDSVERPLICHTINGEN & ONDERHOUDSPLICHTIGEN

Kaart 2 – drijfvuil verwijderen

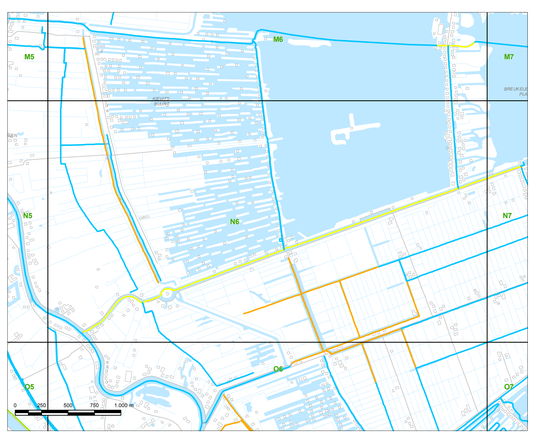

Kaart 3 – maaien

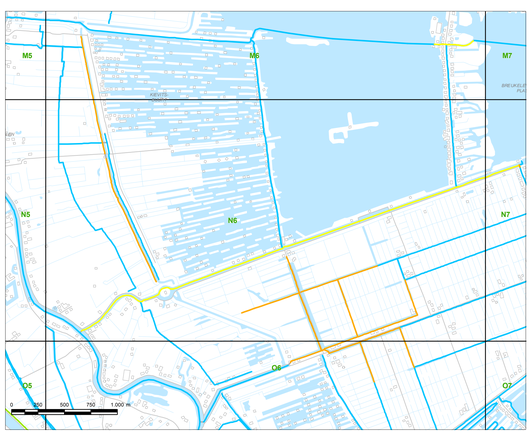

Kaart 4 – baggeren

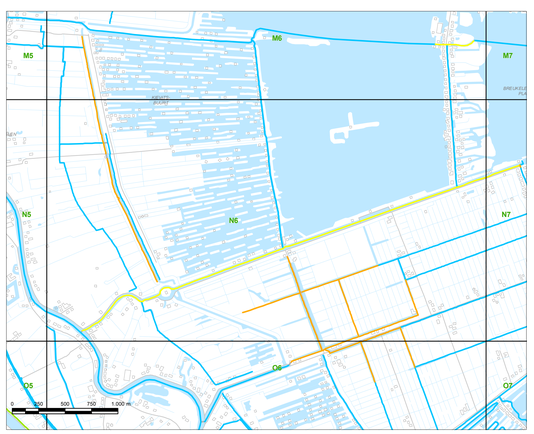

Kaart 5 – kunstwerken

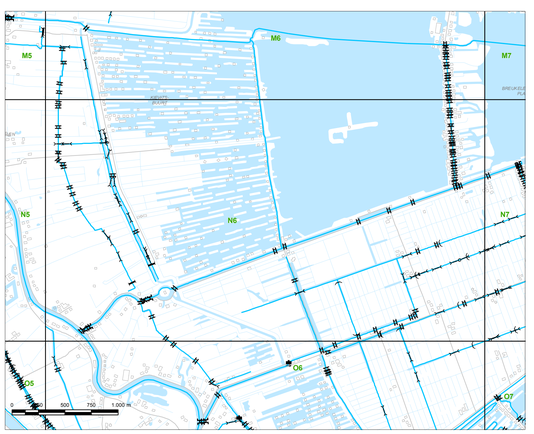

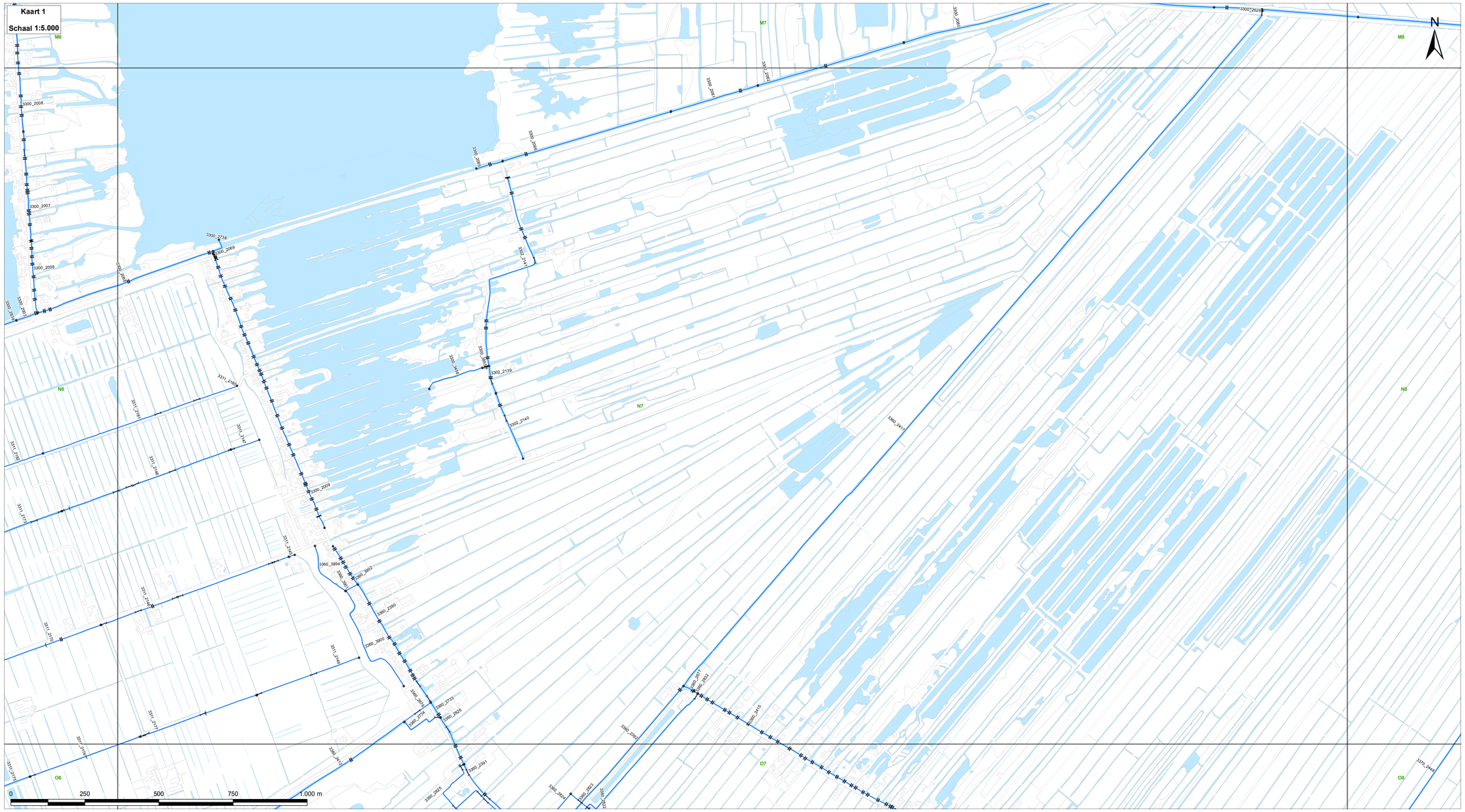

ONDERHOUDSVERPLICHTINGEN & ONDERHOUDSPLICHTIGEN

Kaart 2 – drijfvuil verwijderen

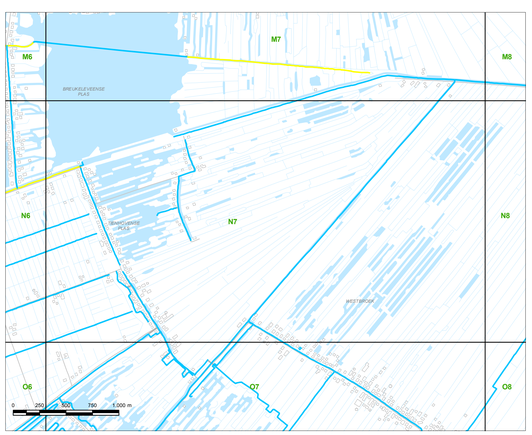

Kaart 3 – maaien

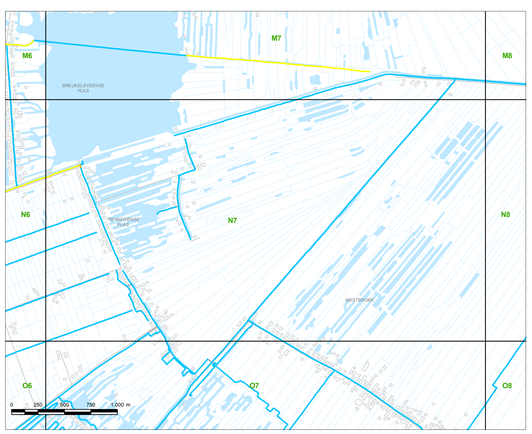

Kaart 4 – baggeren

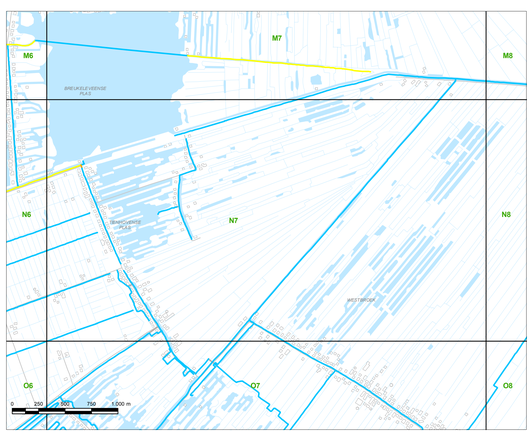

Kaart 5 – kunstwerken

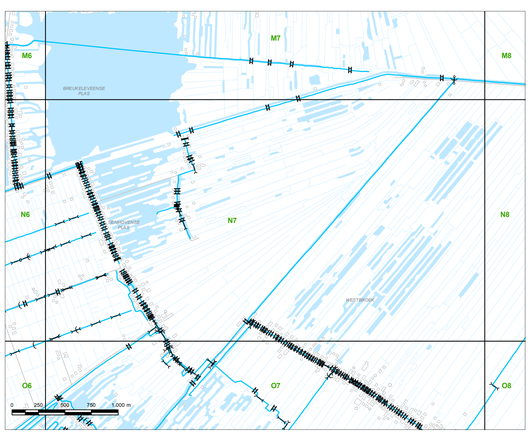

LEGGERKAARTEN 2018
LEGGER VOOR PRIMAIRE WATEREN EN DAARIN AANWEZIGE WERKEN VAN HET WATERSCHAP AMSTEL, GOOI EN VECHT

Deellegger als bedoeld in Artikel 78, tweede lid van de Waterschapswet en als in Artikel 5.1 van de Waterwet.

Vastgesteld door het Algemeen bestuur van het Waterschap Amstel, Gooi en Vecht bij besluit Z18.0Xxxxx, xx november 2018

Drs. H.J. Kelderman
secretaris-directeur

G.M. van den Top
dijkgraaf

Waterschapslegger
Op grond van artikel 78, tweede lid van de Waterschapswet stelt het algemeen bestuur van het Waterschap de legger vast waarin de onderhoudsplichtigen en onderhoudsverplichtingen worden aangewezen. In deze legger worden de onderhoudsplichtigen en onderhoudsverplichtingen in de primaire watergangen en de daarin aanwezige werken vastgelegd. Conform de verplichting van artikel 5.1 Waterwet is in de legger tevens omschreven waaraan deze primaire watergangen, zijnde waterstaatswerken, naar ligging, vorm, afmeting en constructie moeten voldoen door middel van het vastleggen van de ligging en dwarsprofielen. De uitvoerende organisatie Waternet stelt de legger op en beheert de legger.

In paragraaf 3.1 van de Keur van het Waterschap Amstel, Gooi en Vecht (hierna de Keur AGV 2017) staat beschreven wie onderhoudsplichtig is:
degenen die in de legger daartoe zijn aangewezen, tenzij anders is bepaald in een ontheffing of overeenkomst met het Waterschap. Voor zover niet in de legger of op andere wijze een onderhoudsplichtige is aangewezen gelden de aanwijzingen in de Keur.
De onderhoudsverplichtingen zijn in principe vastgelegd in paragraaf 3.1 van de Keur AGV 2017. In deze legger en bijbehorende kaarten is in afwijking van de algemene bepalingen in de Keur AGV 2017 een aantal specifieke onderhoudsverplichtingen en onderhoudsplichtigen aangewezen. Daarnaast is een afmeting bepaald voor de beschermingszone bij primaire wateren in stedelijk gebied.

Leggerbepalingen

Artikel 1 Onderhoud waterdiepte
De primaire watergangen worden onderhouden op de afmetingen zoals deze in de bijlage van de kaart zijn aangegeven. Hierbij is de waterdiepte gerelateerd aan het winterpeil zoals deze in het vigerende peilbesluit van kracht is.

Artikel 2 Werken
Schoonhouden van het doorstroomprofiel bij duikers, sifons, sluizen en bruggen in primaire watergangen doet het Waterschap, tenzij dit expliciet berust bij een andere partij.

Artikel 3 Beschermingszones
De beschermingszone in stedelijk gebied waar de oeverlijn wordt begrensd door beschoeiing/kade is 0,40 meter breed.

Artikel 4 Citeertitel
Deze legger kan worden aangehaald als: legger voor primaire wateren en daarin aanwezige werken van het Waterschap Amstel, Gooi en Vecht.

Vastgesteld door het algemeen bestuur van het Waterschap Amstel, Gooi en Vecht in de openbare vergadering van (DATUM VASTSTELLING)

LEGENDA

Wateren

- Leggervak Legger 2018
- 2130_550 Nummer leggervak

Kunstwerken

- Brug
- Coupure
- Duiker
- Vaste dam
- Gemaal
- Keerwand
- Sluis
- Syphon
- Stuw

Onderhoudsplichtigen

- Gemeente / Stadsdeel
- Natuurbeschermingsorganisatie
- Nederlandse Spoorwegen
- Plas- of Recreatieschap
- Provincie
- Rijk
- Waterschap
- Overige

Overige topografie

- Bebouwing & wegen
- Water

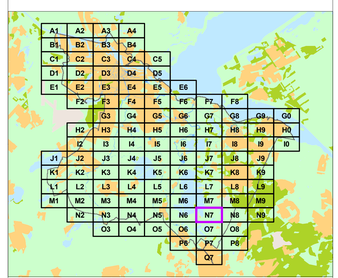

waterschap amstel gooi en vecht

Sector Watersysteem

Vastgesteld

Postbus 94370
1090 GJ Amsterdam

Kaartblad: N7

Datum: 09-11-2018	Formaat: A0	Kaartnummer: IB20180110v_99

Kaart 1

Schaal 1:5.000

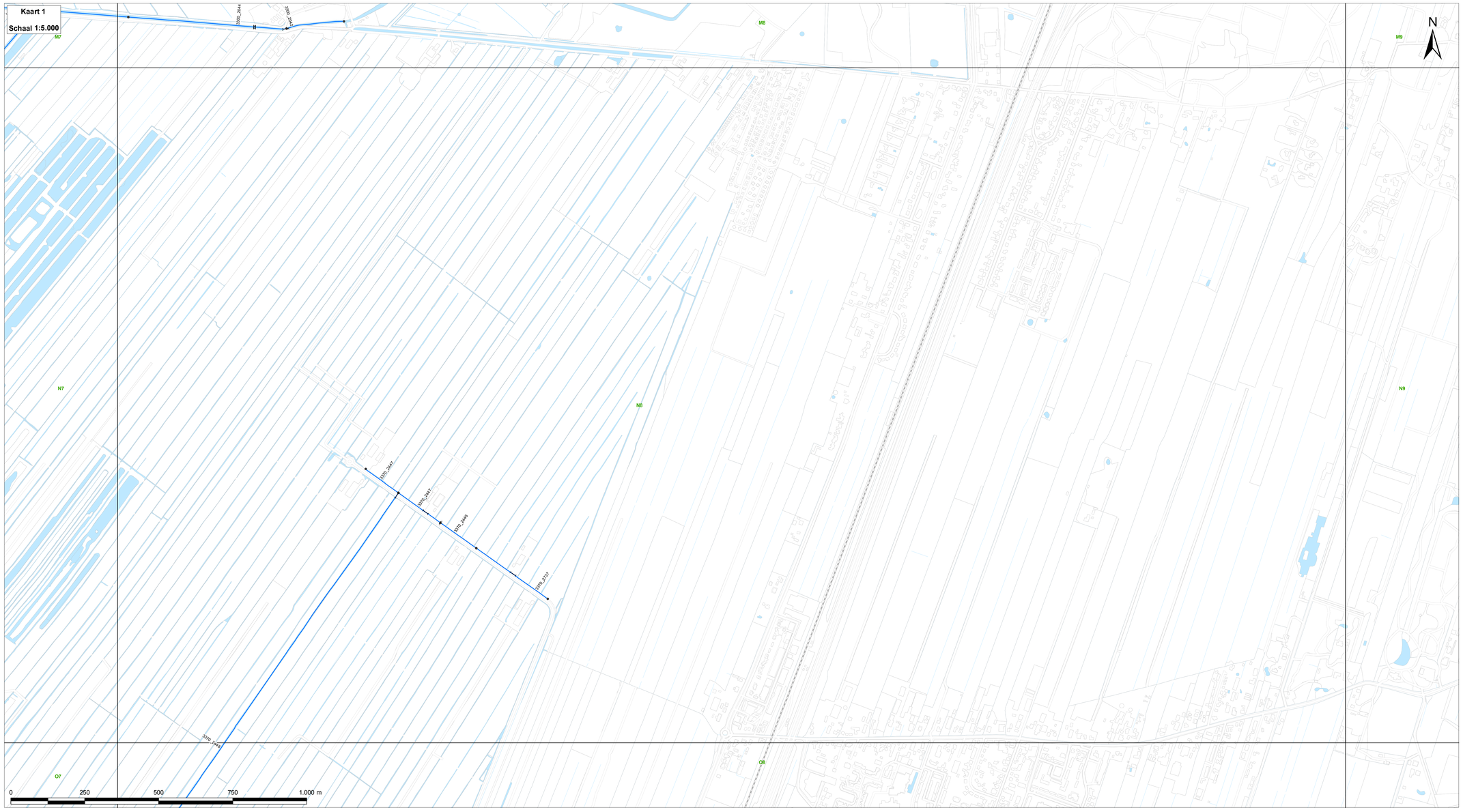

ONDERHOUDSVERPLICHTINGEN & ONDERHOUDSPLICHTIGEN

Kaart 2 – drijfvuil verwijderen

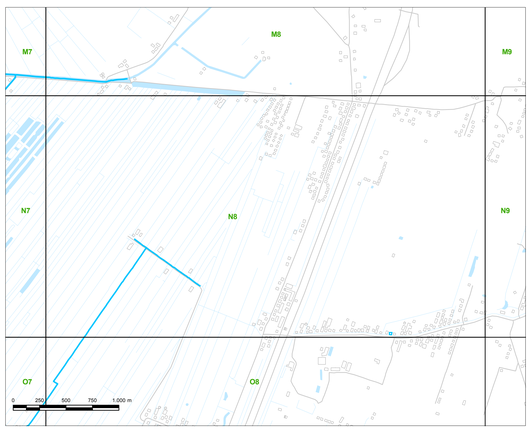

Kaart 3 – maaien

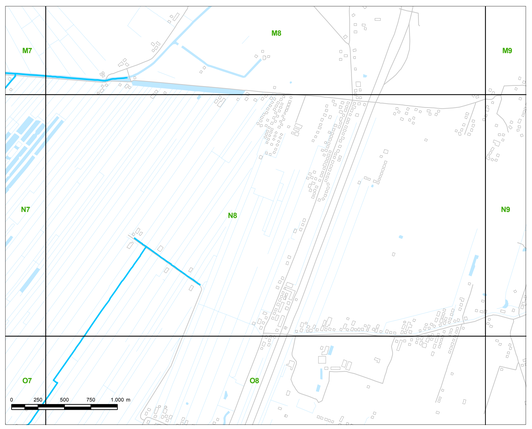

Kaart 4 – baggeren

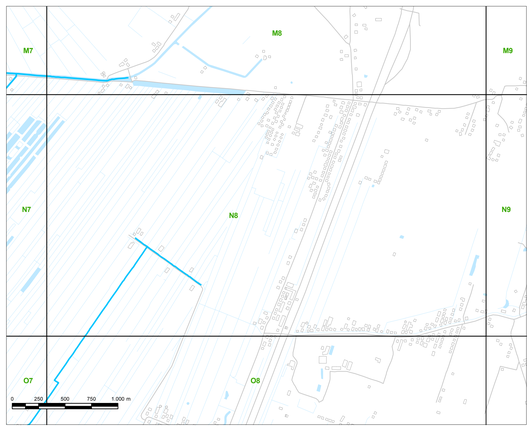

Kaart 5 – kunstwerken

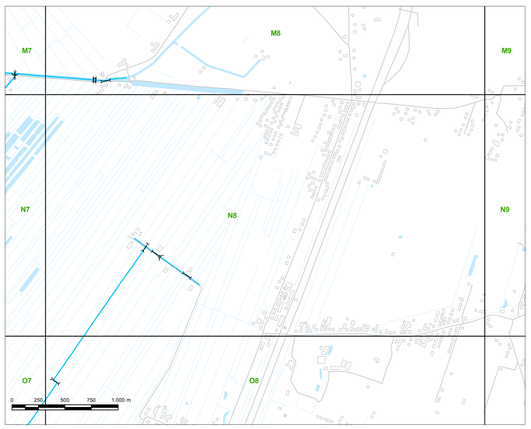

LEGGERKAARTEN 2018
LEGGER VOOR PRIMAIRE WATEREN EN DAARIN AANWEZIGE WERKEN VAN HET WATERSCHAP AMSTEL, GOOI EN VECHT

Deellegger als bedoeld in Artikel 78, tweede lid van de Waterschapswet en als in Artikel 5.1 van de Waterwet.

Vastgesteld door het Algemeen bestuur van het Waterschap Amstel, Gooi en Vecht bij besluit Z18.0Xxxxx, xx november 2018

Drs. H.J. Kelderman
secretaris-directeur

G.M. van den Top
dijkgraaf

Waterschapslegger
Op grond van artikel 78, tweede lid van de Waterschapswet stelt het algemeen bestuur van het Waterschap de legger vast waarin de onderhoudsplichtigen en onderhoudsverplichtingen worden aangewezen. In deze legger worden de onderhoudsplichtigen en onderhoudsverplichtingen in de primaire watergangen en de daarin aanwezige werken vastgelegd. Conform de verplichting van artikel 5.1 Waterwet is in de legger tevens omschreven waaraan deze primaire watergangen, zijnde waterstaatswerken, naar ligging, vorm, afmeting en constructie moeten voldoen door middel van het vastleggen van de ligging en dwarsprofielen. De uitvoerende organisatie Waternet stelt de legger op en beheert de legger.

In paragraaf 3.1 van de Keur van het Waterschap Amstel, Gooi en Vecht (hierna de Keur AGV 2017) staat beschreven wie onderhoudsplichtig is:
degenen die in de legger daartoe zijn aangewezen, tenzij anders is bepaald in een ontheffing of overeenkomst met het Waterschap. Voor zover niet in de legger of op andere wijze een onderhoudsplichtige is aangewezen gelden de aanwijzingen in de Keur.
De onderhoudsverplichtingen zijn in principe vastgelegd in paragraaf 3.1 van de Keur AGV 2017. In deze legger en bijbehorende kaarten is in afwijking van de algemene bepalingen in de Keur AGV 2017 een aantal specifieke onderhoudsverplichtingen en onderhoudsplichtigen aangewezen. Daarnaast is een afmeting bepaald voor de beschermingszone bij primaire wateren in stedelijk gebied.

Leggerbepalingen

Artikel 1 Onderhoud waterdiepte
De primaire watergangen worden onderhouden op de afmetingen zoals deze in de bijlage van de kaart zijn aangegeven. Hierbij is de waterdiepte gerelateerd aan het winterpeil zoals deze in het vigerende peilbesluit van kracht is.

Artikel 2 Werken
Schoonhouden van het doorstroomprofiel bij duikers, sifons, sluizen en bruggen in primaire watergangen doet het Waterschap, tenzij dit expliciet berust bij een andere partij.

Artikel 3 Beschermingszones
De beschermingszone in stedelijk gebied waar de oeverlijn wordt begrensd door beschoeiing/kade is 0,40 meter breed.

Artikel 4 Citeertitel
Deze legger kan worden aangehaald als: legger voor primaire wateren en daarin aanwezige werken van het Waterschap Amstel, Gooi en Vecht.

Vastgesteld door het algemeen bestuur van het Waterschap Amstel, Gooi en Vecht
in de openbare vergadering van (DATUM VASTSTELLING)

LEGENDA

Wateren

- Leggervak Legger 2018
- 2130_550 Nummer leggervak

Kunstwerken

- Brug
- Coupure
- Duiker
- Vaste dam
- Gemaal
- Keerwand
- Sluis
- Syphon
- Stuw

Onderhoudsplichtigen

- Gemeente / Stadsdeel
- Natuurbeschermingsorganisatie
- Nederlandse Spoorwegen
- Plas- of Recreatieschap
- Provincie
- Rijk
- Waterschap
- Overige

Overige topografie

- Bebouwing & wegen
- Water

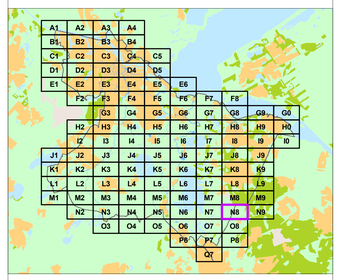

waterschap amstel gooi en vecht

Sector Watersysteem

Vastgesteld

Postbus 94370
1090 GJ Amsterdam

Kaartblad: **N8**

Datum: 09-11-2018	Formaat: A0	Kaartnummer: IB20180110v_100

Kaart 1

Schaal 1:5.000

ONDERHOUDSVERPLICHTINGEN & ONDERHOUDSPLICHTIGEN

Kaart 2 – drijfvuil verwijderen

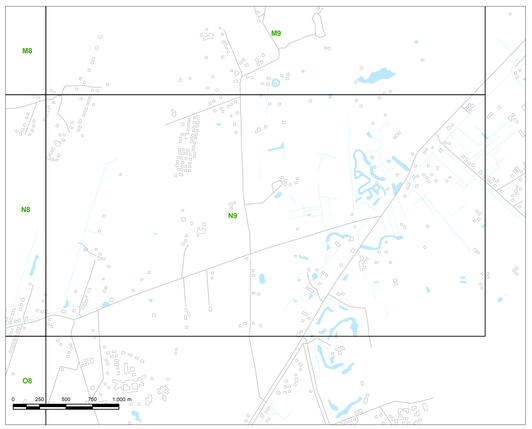

Kaart 3 – maaien

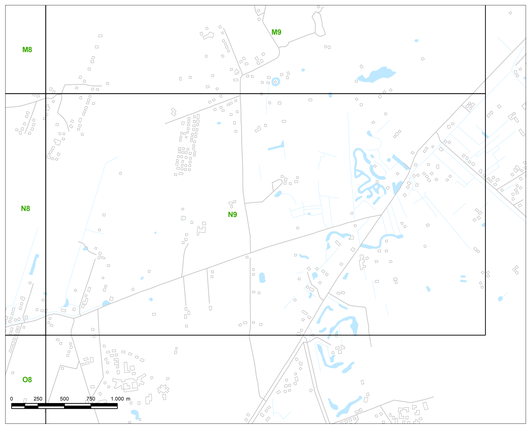

Kaart 4 – baggeren

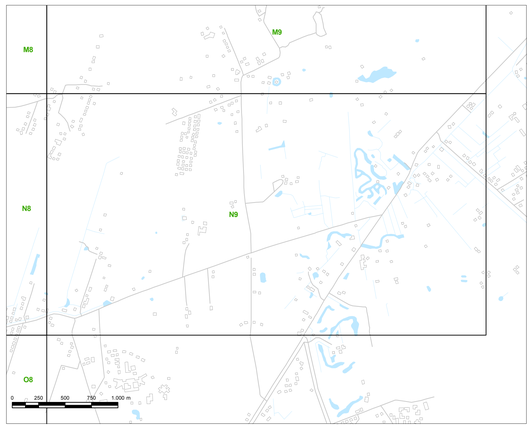

Kaart 5 – kunstwerken

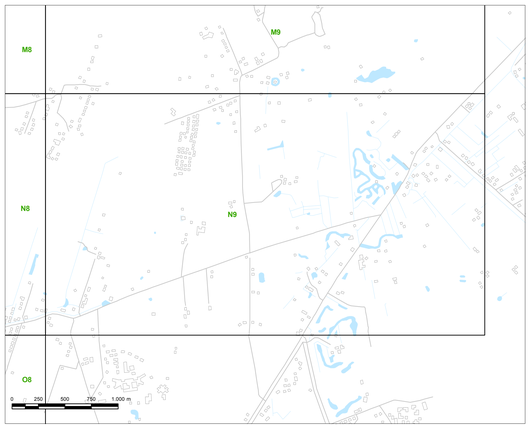

LEGGERKAARTEN 2018
LEGGER VOOR PRIMAIRE WATEREN EN DAARIN AANWEZIGE WERKEN VAN HET WATERSCHAP AMSTEL, GOOI EN VECHT

Deellegger als bedoeld in Artikel 78, tweede lid van de Waterschapswet en als in Artikel 5.1 van de Waterwet.

Vastgesteld door het Algemeen bestuur van het Waterschap Amstel, Gooi en Vecht bij besluit Z18.0Xxxxx, xx november 2018

Drs. H.J. Kelderman
secretaris-directeur

G.M. van den Top
dijkgraaf

Waterschapslegger
Op grond van artikel 78, tweede lid van de Waterschapswet stelt het algemeen bestuur van het Waterschap de legger vast waarin de onderhoudsplichtigen en onderhoudsverplichtingen worden aangewezen. In deze legger worden de onderhoudsplichtigen en onderhoudsverplichtingen in de primaire watergangen en de daarin aanwezige werken vastgelegd. Conform de verplichting van artikel 5.1 Waterwet is in de legger tevens omschreven waaraan deze primaire watergangen, zijnde waterstaatswerken, naar ligging, vorm, afmeting en constructie moeten voldoen door middel van het vastleggen van de ligging en dwarsprofielen. De uitvoerende organisatie Waternet stelt de legger op en beheert de legger.

In paragraaf 3.1 van de Keur van het Waterschap Amstel, Gooi en Vecht (hierna de Keur AGV 2017) staat beschreven wie onderhoudsplichtig is:
degenen die in de legger daartoe zijn aangewezen, tenzij anders is bepaald in een ontheffing of overeenkomst met het Waterschap. Voor zover niet in de legger of op andere wijze een onderhoudsplichtige is aangewezen gelden de aanwijzingen in de Keur.
De onderhoudsverplichtingen zijn in principe vastgelegd in paragraaf 3.1 van de Keur AGV 2017. In deze legger en bijbehorende kaarten is in afwijking van de algemene bepalingen in de Keur AGV 2017 een aantal specifieke onderhoudsverplichtingen en onderhoudsplichtigen aangewezen. Daarnaast is een afmeting bepaald voor de beschermingszone bij primaire wateren in stedelijk gebied.

Leggerbepalingen

Artikel 1 Onderhoud waterdiepte
De primaire watergangen worden onderhouden op de afmetingen zoals deze in de bijlage van de kaart zijn aangegeven. Hierbij is de waterdiepte gerelateerd aan het winterpeil zoals deze in het vigerende peilbesluit van kracht is.

Artikel 2 Werken
Schoonhouden van het doorstroomprofiel bij duikers, sifons, sluizen en bruggen in primaire watergangen doet het Waterschap, tenzij dit expliciet berust bij een andere partij.

Artikel 3 Beschermingszones
De beschermingszone in stedelijk gebied waar de oeverlijn wordt begrensd door beschoeiing/kade is 0,40 meter breed.

Artikel 4 Citeertitel
Deze legger kan worden aangehaald als: legger voor primaire wateren en daarin aanwezige werken van het Waterschap Amstel, Gooi en Vecht.

Vastgesteld door het algemeen bestuur van het Waterschap Amstel, Gooi en Vecht in de openbare vergadering van (DATUM VASTSTELLING)

LEGENDA

Wateren

- Leggervak Legger 2018
- 2130_550 Nummer leggervak

Kunstwerken

- Brug
- Coupure
- Duiker
- Vaste dam
- Gemaal
- Keerwand
- Sluis
- Syphon
- Stuw

Onderhoudsplichtigen

- Gemeente / Stadsdeel
- Natuurbeschermingsorganisatie
- Nederlandse Spoorwegen
- Plas- of Recreatieschap
- Provincie
- Rijk
- Waterschap
- Overige

Overige topografie

- Bebouwing & wegen
- Water

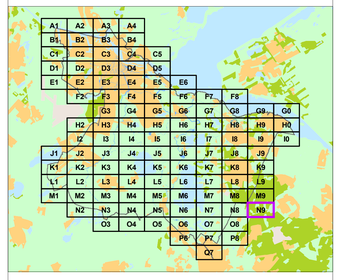

waterschap amstel gooi en vecht

Sector Watersysteem
Vastgesteld
Postbus 94370
1090 GJ Amsterdam

Kaartblad: **N9**

Datum: 09-11-2018	Formaat: A0	Kaartnummer: IB20180110v_101

Kaart 1

Schaal 1:5.000

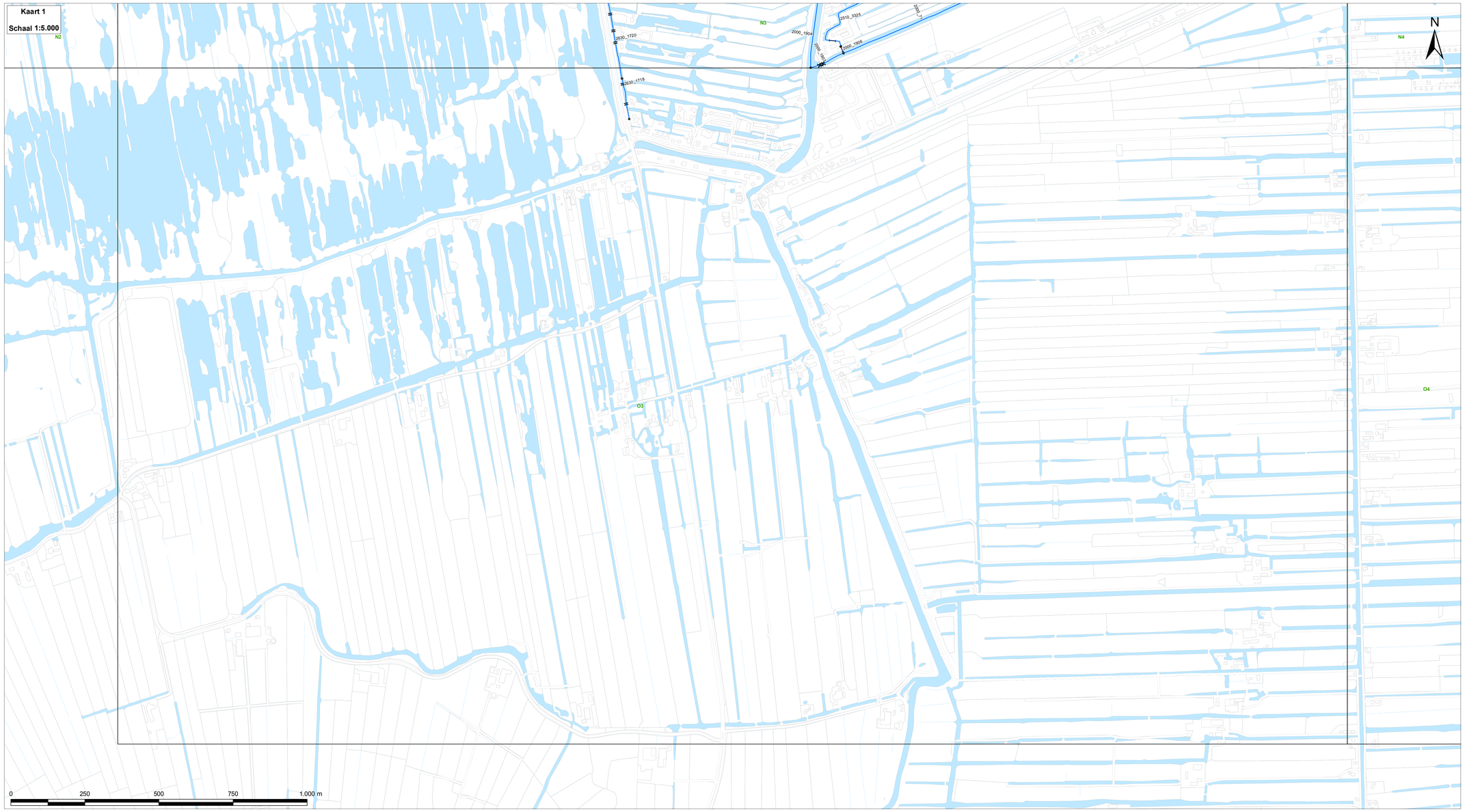

LEGGERKAARTEN 2018
LEGGER VOOR PRIMAIRE WATEREN EN DAARIN AANWEZIGE WERKEN VAN HET WATERSCHAP AMSTEL, GOOI EN VECHT

Deellegger als bedoeld in Artikel 78, tweede lid van de Waterschapswet en als in Artikel 5.1 van de Waterwet.

Vastgesteld door het Algemeen bestuur van het Waterschap Amstel, Gooi en Vecht bij besluit Z18.0Oxxxxx, xx november 2018

Drs. H.J. Kelderman
secretaris-directeur

G.M. van den Top
dijkgraaf

Waterschapslegger
Op grond van artikel 78, tweede lid van de Waterschapswet stelt het algemeen bestuur van het Waterschap de legger vast waarin de onderhoudsplichtigen en onderhoudsverplichtingen worden aangewezen. In deze legger worden de onderhoudsplichtigen en onderhoudsverplichtingen in de primaire watergangen en de daarin aanwezige werken vastgelegd. Conform de verplichting van artikel 5.1 Waterwet is in de legger tevens omschreven waaraan deze primaire watergangen, zijnde waterstaatswerken, naar ligging, vorm, afmeting en constructie moeten voldoen door middel van het vastleggen van de ligging en dwarsprofielen. De uitvoerende organisatie Waternet stelt de legger op en beheert de legger.

In paragraaf 3.1 van de Keur van het Waterschap Amstel, Gooi en Vecht (hierna de Keur AGV 2017) staat beschreven wie onderhoudsplichtig is:
degenen die in de legger daartoe zijn aangewezen, tenzij anders is bepaald in een ontheffing of overeenkomst met het Waterschap. Voor zover niet in de legger of op andere wijze een onderhoudsplichtige is aangewezen gelden de aanwijzingen in de Keur.
De onderhoudsverplichtingen zijn in principe vastgelegd in paragraaf 3.1 van de Keur AGV 2017. In deze legger en bijbehorende kaarten is in afwijking van de algemene bepalingen in de Keur AGV 2017 een aantal specifieke onderhoudsverplichtingen en onderhoudsplichtigen aangewezen. Daarnaast is een afmeting bepaald voor de beschermingszone bij primaire wateren in stedelijk gebied.

Leggerbepalingen

Artikel 1 Onderhoud waterdiepte
De primaire watergangen worden onderhouden op de afmetingen zoals deze in de bijlage van de kaart zijn aangegeven. Hierbij is de waterdiepte gerelateerd aan het winterpeil zoals deze in het vigerende peilbesluit van kracht is.

Artikel 2 Werken
Schoonhouden van het doorstroomprofiel bij duikers, sifons, sluizen en bruggen in primaire watergangen doet het Waterschap, tenzij dit expliciet berust bij een andere partij.

Artikel 3 Beschermingszones
De beschermingszone in stedelijk gebied waar de oeverlijn wordt begrensd door beschoeiing/kade is 0,40 meter breed.

Artikel 4 Citeertitel
Deze legger kan worden aangehaald als: legger voor primaire wateren en daarin aanwezige werken van het Waterschap Amstel, Gooi en Vecht.

Vastgesteld door het algemeen bestuur van het Waterschap Amstel, Gooi en Vecht
in de openbare vergadering van (DATUM VASTSTELLING)

LEGENDA

Wateren

- Leggervak Legger 2018
- 2130_550 Nummer leggervak

Kunstwerken

- Brug
- Coupure
- Duiker
- Vaste dam
- Gemaal
- Keerwand
- Sluis
- Syphon
- Stuw

Onderhoudsplichtigen

- Gemeente / Stadsdeel
- Natuurbeschermingsorganisatie
- Nederlandse Spoorwegen
- Plas- of Recreatieschap
- Provincie
- Rijk
- Waterschap
- Overige

Overige topografie

- Bebouwing & wegen
- Water

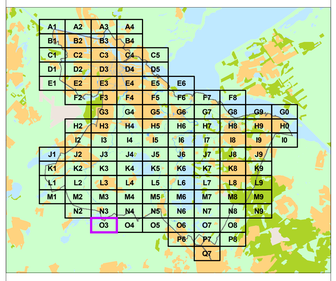

waterschap amstel gooi en vecht

Sector Watersysteem

Vastgesteld

Postbus 94370
1090 GJ Amsterdam

Kaartblad: O3

Datum: 09-11-2018	Formaat: A0	Kaartnummer: IB20180110v_102

ONDERHOUDSVERPLICHTINGEN & ONDERHOUDSPLICHTIGEN

Kaart 2 – drijfvuil verwijderen

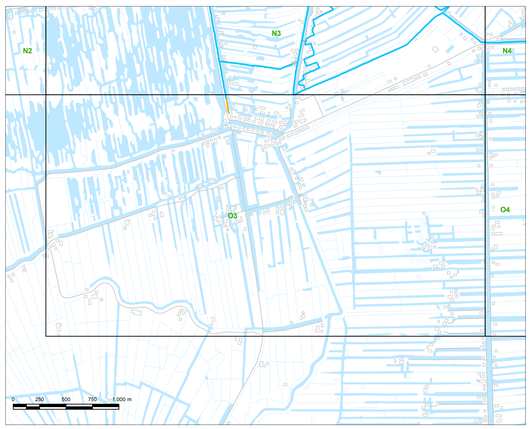

Kaart 3 – maaien

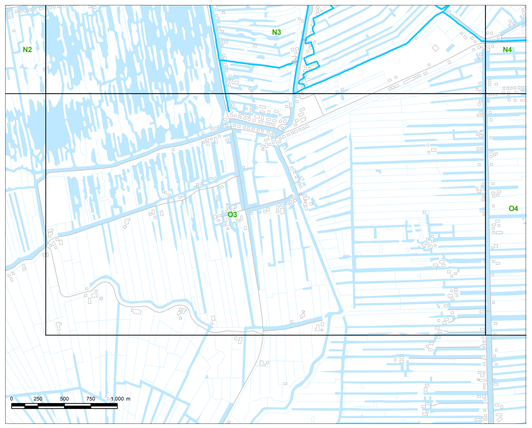

Kaart 4 – baggeren

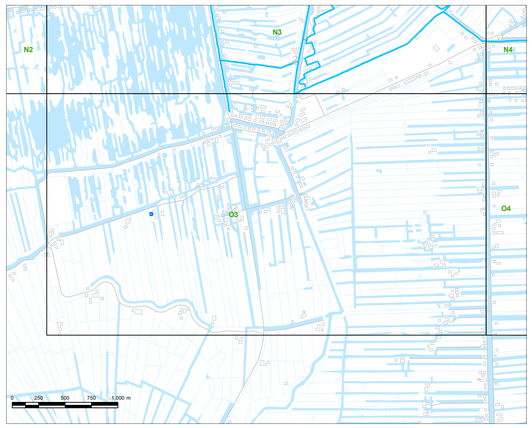

Kaart 5 – kunstwerken

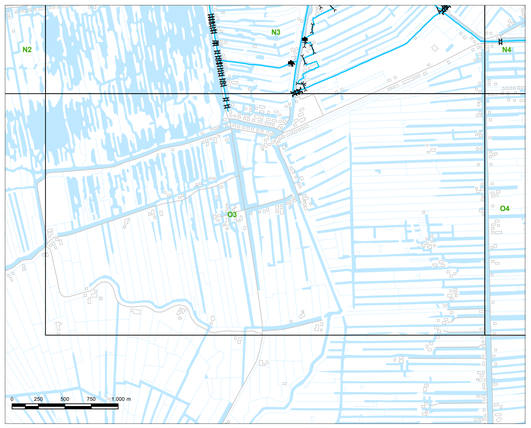

Kaart 1

Schaal 1:5.000

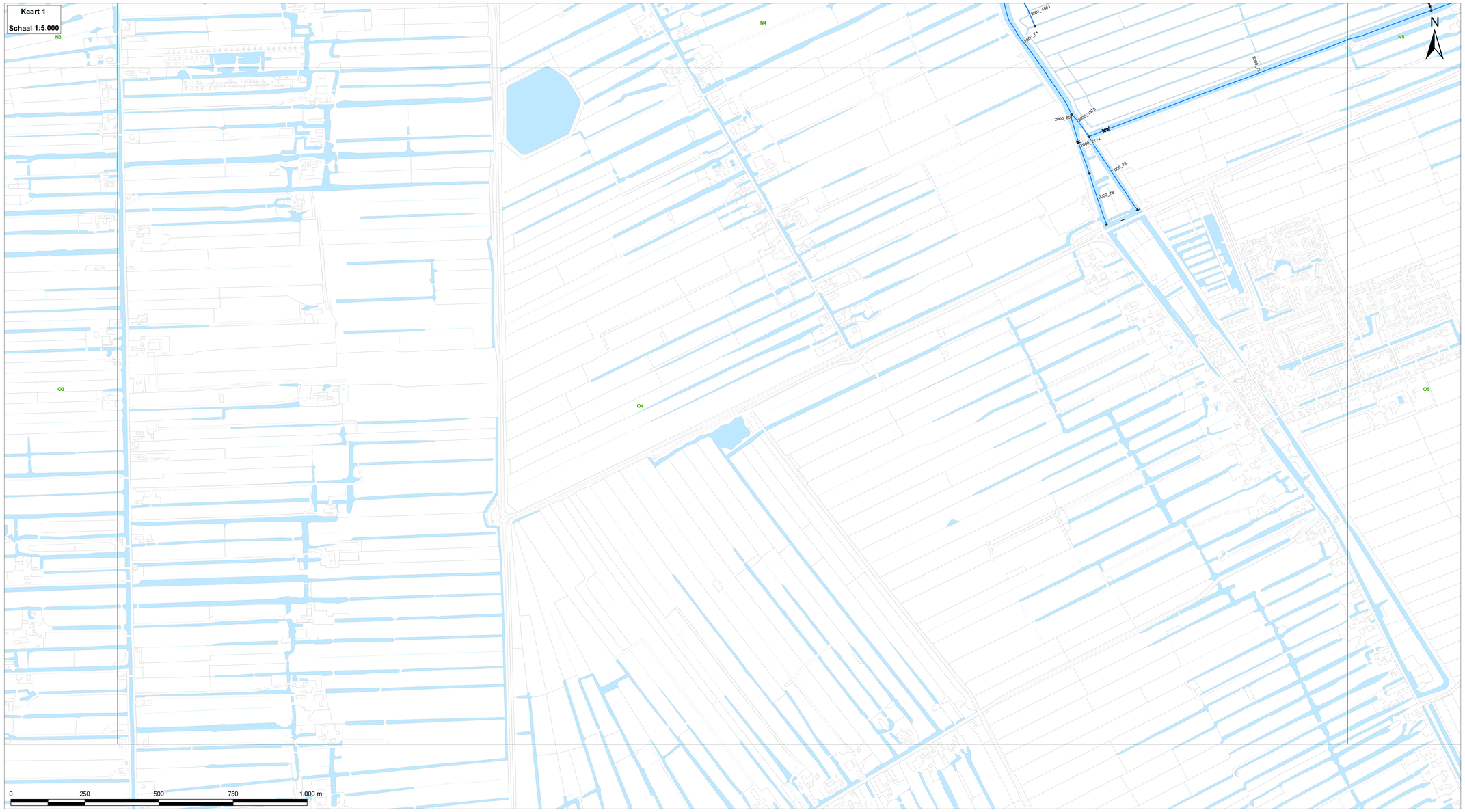

LEGGERKAARTEN 2018
LEGGER VOOR PRIMAIRE WATEREN EN DAARIN AANWEZIGE WERKEN VAN HET WATERSCHAP AMSTEL, GOOI EN VECHT

Deellegger als bedoeld in Artikel 78, tweede lid van de Waterschapswet en als in Artikel 5.1 van de Waterwet.

Vastgesteld door het Algemeen bestuur van het Waterschap Amstel, Gooi en Vecht bij besluit Z18.00xxxxx, xx november 2018

Drs. H.J. Kelderman
secretaris-directeur

G.M. van den Top
dijkgraaf

Waterschapslegger
Op grond van artikel 78, tweede lid van de Waterschapswet stelt het algemeen bestuur van het Waterschap de legger vast waarin de onderhoudsplichtigen en onderhoudsverplichtingen worden aangewezen. In deze legger worden de onderhoudsplichtigen en onderhoudsverplichtingen in de primaire watergangen en de daarin aanwezige werken vastgelegd. Conform de verplichting van artikel 5.1 Waterwet is in de legger tevens omschreven waaraan deze primaire watergangen, zijnde waterstaatswerken, naar ligging, vorm, afmeting en constructie moeten voldoen door middel van het vastleggen van de ligging en dwarsprofielen. De uitvoerende organisatie Waternet stelt de legger op en beheert de legger.

In paragraaf 3.1 van de Keur van het Waterschap Amstel, Gooi en Vecht (hierna de Keur AGV 2017) staat beschreven wie onderhoudsplichtig is:
degenen die in de legger daartoe zijn aangewezen, tenzij anders is bepaald in een ontheffing of overeenkomst met het Waterschap. Voor zover niet in de legger of op andere wijze een onderhoudsplichtige is aangewezen gelden de aanwijzingen in de Keur.
De onderhoudsverplichtingen zijn in principe vastgelegd in paragraaf 3.1 van de Keur AGV 2017. In deze legger en bijbehorende kaarten is in afwijking van de algemene bepalingen in de Keur AGV 2017 een aantal specifieke onderhoudsverplichtingen en onderhoudsplichtigen aangewezen. Daarnaast is een afmeting bepaald voor de beschermingszone bij primaire wateren in stedelijk gebied.

Leggerbepalingen

Artikel 1 Onderhoud waterdiepte
De primaire watergangen worden onderhouden op de afmetingen zoals deze in de bijlage van de kaart zijn aangegeven. Hierbij is de waterdiepte gerelateerd aan het winterpeil zoals deze in het vigerende peilbesluit van kracht is.

Artikel 2 Werken
Schoonhouden van het doorstroomprofiel bij duikers, sifons, sluizen en bruggen in primaire watergangen doet het Waterschap, tenzij dit expliciet berust bij een andere partij.

Artikel 3 Beschermingszones
De beschermingszone in stedelijk gebied waar de oeverlijn wordt begrensd door beschoeiing/kade is 0,40 meter breed.

Artikel 4 Citeertitel
Deze legger kan worden aangehaald als: legger voor primaire wateren en daarin aanwezige werken van het Waterschap Amstel, Gooi en Vecht.

Vastgesteld door het algemeen bestuur van het Waterschap Amstel, Gooi en Vecht in de openbare vergadering van (DATUM VASTSTELLING)

LEGENDA

Wateren

- Leggervak Legger 2018
- 2130_550 Nummer leggervak

Kunstwerken

- Brug
- Coupure
- Duiker
- Vaste dam
- Gemaal
- Keerwand
- Sluis
- Syphon
- Stuw

Onderhoudsplichtigen

- Gemeente / Stadsdeel
- Natuurbeschermingsorganisatie
- Nederlandse Spoorwegen
- Plas- of Recreatieschap
- Provincie
- Rijk
- Waterschap
- Overige

Overige topografie

- Bebouwing & wegen
- Water

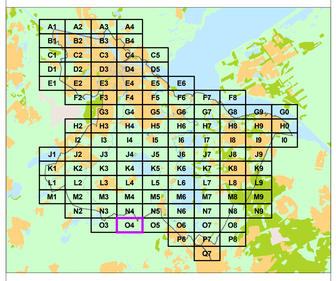

waterschap amstel gooi en vecht

Sector Watersysteem

Vastgesteld

Postbus 94370
1090 GJ Amsterdam

Kaartblad: O4

Datum: 09-11-2018	Formaat: A0	Kaartnummer: IB20180110v_103

ONDERHOUDSVERPLICHTINGEN & ONDERHOUDSPLICHTIGEN

Kaart 2 – drijfvuil verwijderen

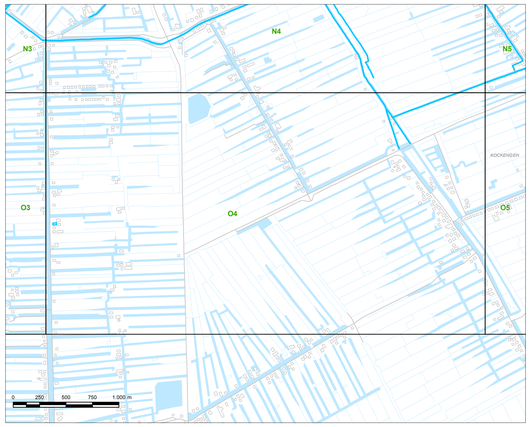

Kaart 3 – maaien

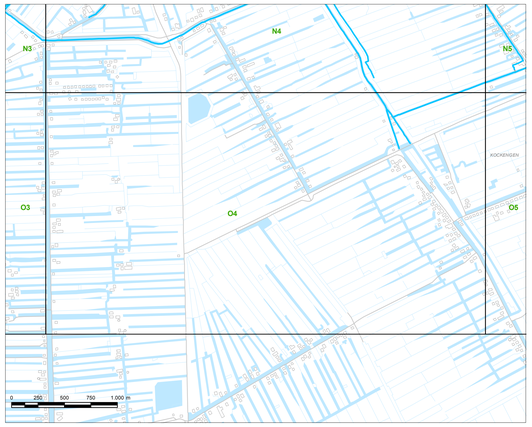

Kaart 4 – baggeren

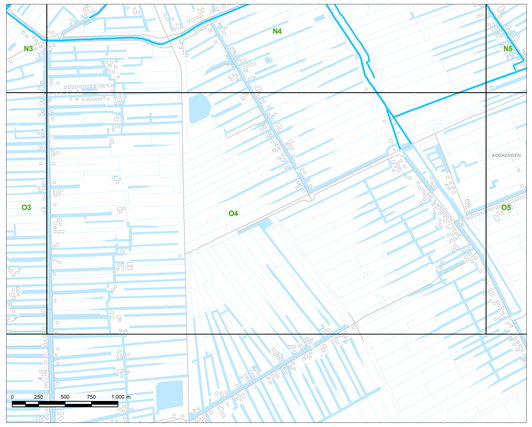

Kaart 5 – kunstwerken

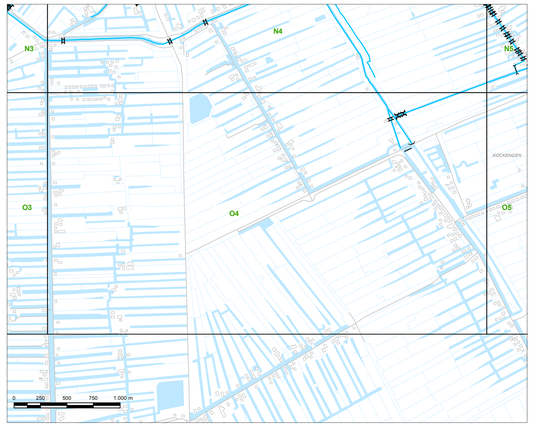

LEGGERKAARTEN 2018
LEGGER VOOR PRIMAIRE WATEREN EN DAARIN AANWEZIGE WERKEN VAN HET WATERSCHAP AMSTEL, GOOI EN VECHT

Deellegger als bedoeld in Artikel 78, tweede lid van de Waterschapswet en als in Artikel 5.1 van de Waterwet.

Vastgesteld door het Algemeen bestuur van het Waterschap Amstel, Gooi en Vecht bij besluit Z18.00xxxxx, xx november 2018

Drs. H.J. Kelderman
secretaris-directeur

G.M. van den Top
dijkgraaf

Waterschapslegger
Op grond van artikel 78, tweede lid van de Waterschapswet stelt het algemeen bestuur van het Waterschap de legger vast waarin de onderhoudsplichtigen en onderhoudsverplichtingen worden aangewezen. In deze legger worden de onderhoudsplichtigen en onderhouds-verplichtingen in de primaire watergangen en de daarin aanwezige werken vastgelegd. Conform de verplichting van artikel 5.1 Waterwet is in de legger tevens omschreven waaraan deze primaire watergangen, zijnde waterstaatswerken, naar ligging, vorm, afmeting en constructie moeten voldoen door middel van het vastleggen van de ligging en dwarsprofielen. De uitvoerende organisatie Waternet stelt de legger op en beheert de legger.

In paragraaf 3.1 van de Keur van het Waterschap Amstel, Gooi en Vecht (hierna de Keur AGV 2017) staat beschreven wie onderhoudsplichtig is:
degenen die in de legger daartoe zijn aangewezen, tenzij anders is bepaald in een ontheffing of overeenkomst met het Waterschap. Voor zover niet in de legger of op andere wijze een onderhoudsplichtige is aangewezen gelden de aanwijzingen in de Keur.
De onderhoudsverplichtingen zijn in principe vastgelegd in paragraaf 3.1 van de Keur AGV 2017. In deze legger en bijbehorende kaarten is in afwijking van de algemene bepalingen in de Keur AGV 2017 een aantal specifieke onderhoudsverplichtingen en onderhoudsplichtigen aangewezen. Daarnaast is een afmeting bepaald voor de beschermingszone bij primaire wateren in stedelijk gebied.

Leggerbepalingen

Artikel 1 Onderhoud waterdiepte
De primaire watergangen worden onderhouden op de afmetingen zoals deze in de bijlage van de kaart zijn aangegeven. Hierbij is de waterdiepte gerelateerd aan het winterpeil zoals deze in het vigerende peilbesluit van kracht is.

Artikel 2 Werken
Schoonhouden van het doorstroomprofiel bij duikers, sifons, sluizen en bruggen in primaire watergangen doet het Waterschap, tenzij dit expliciet berust bij een andere partij.

Artikel 3 Beschermingszones
De beschermingszone in stedelijk gebied waar de oeverlijn wordt begrensd door beschoeiing/kade is 0,40 meter breed.

Artikel 4 Citeertitel
Deze legger kan worden aangehaald als: legger voor primaire wateren en daarin aanwezige werken van het Waterschap Amstel, Gooi en Vecht.

Vastgesteld door het algemeen bestuur van het Waterschap Amstel, Gooi en Vecht in de openbare vergadering van (DATUM VASTSTELLING)

LEGENDA

Wateren

Leggervak Legger 2018

2130_550 Nummer leggervak

Kunstwerken

Brug
Coupure
Duiker
Vaste dam
Gemaal
Keerwand
Sluis
Syphon
Stuw

Onderhoudsplichtigen

Gemeente / Stadsdeel
Natuurbeschermingsorganisatie
Nederlandse Spoorwegen
Plas- of Recreatieschap
Provincie
Rijk
Waterschap
Overige

Overige topografie

Bebouwing & wegen
Water

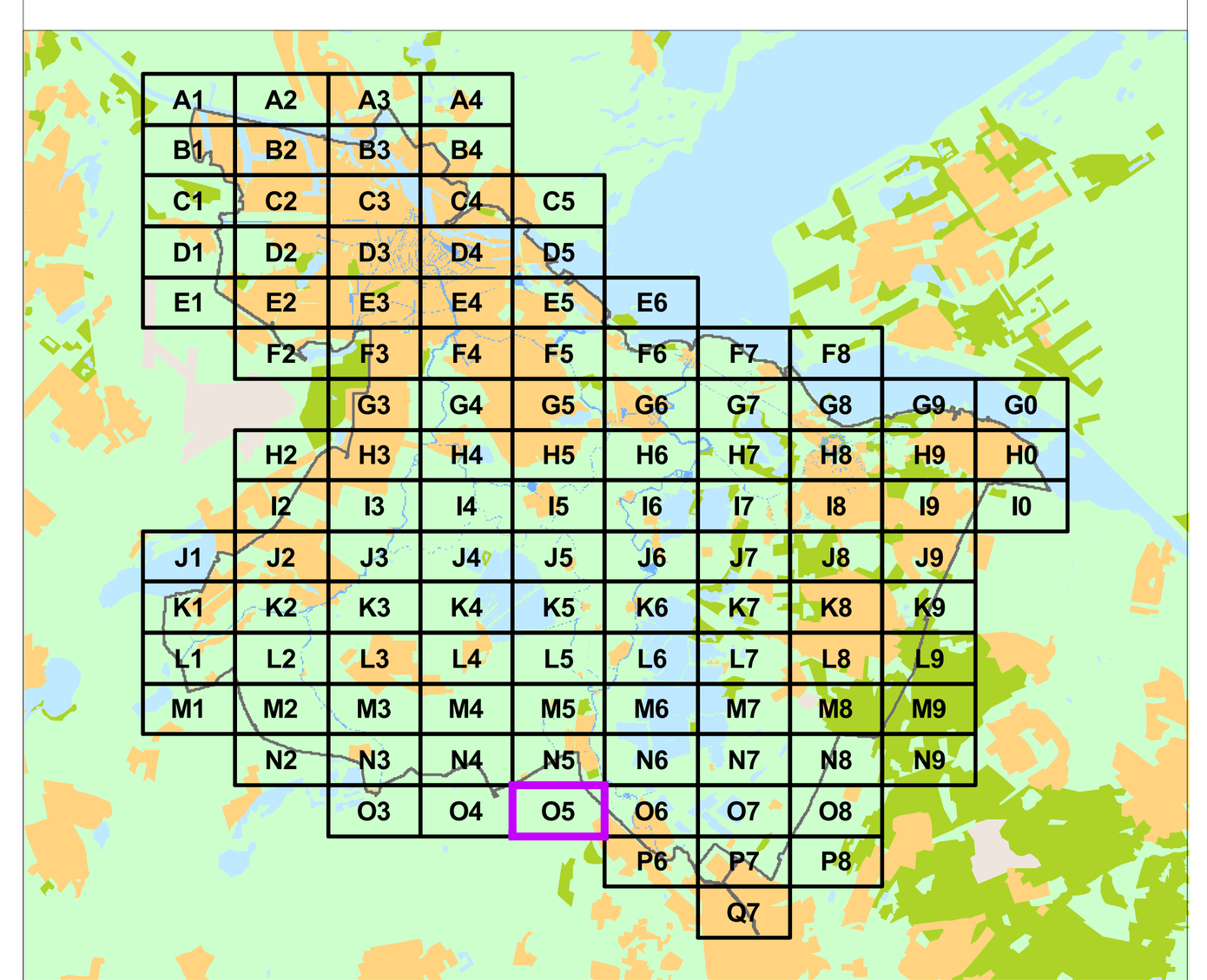

waterschap amstel gooi en vecht

Sector Watersysteem

Vastgesteld

Postbus 94370
1090 GJ Amsterdam

Kaartblad: O5

Datum: 09-11-2018 | Formaat: A0 | Kaartnummer: IB20180110v_104

ONDERHOUDSVERPLICHTINGEN & ONDERHOUDSPLICHTIGEN

Kaart 2 – drijfvuil verwijderen

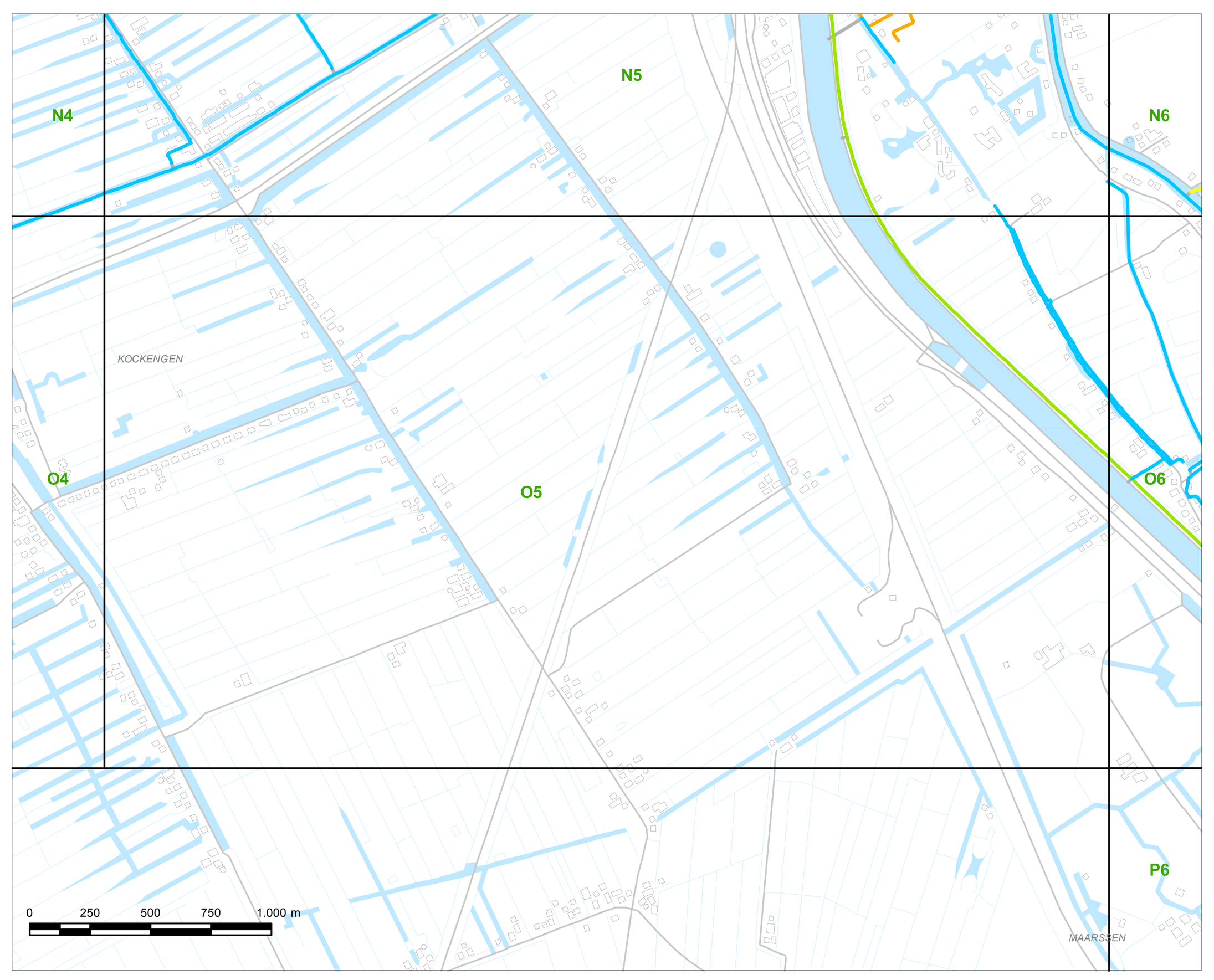

Kaart 3 – maaien

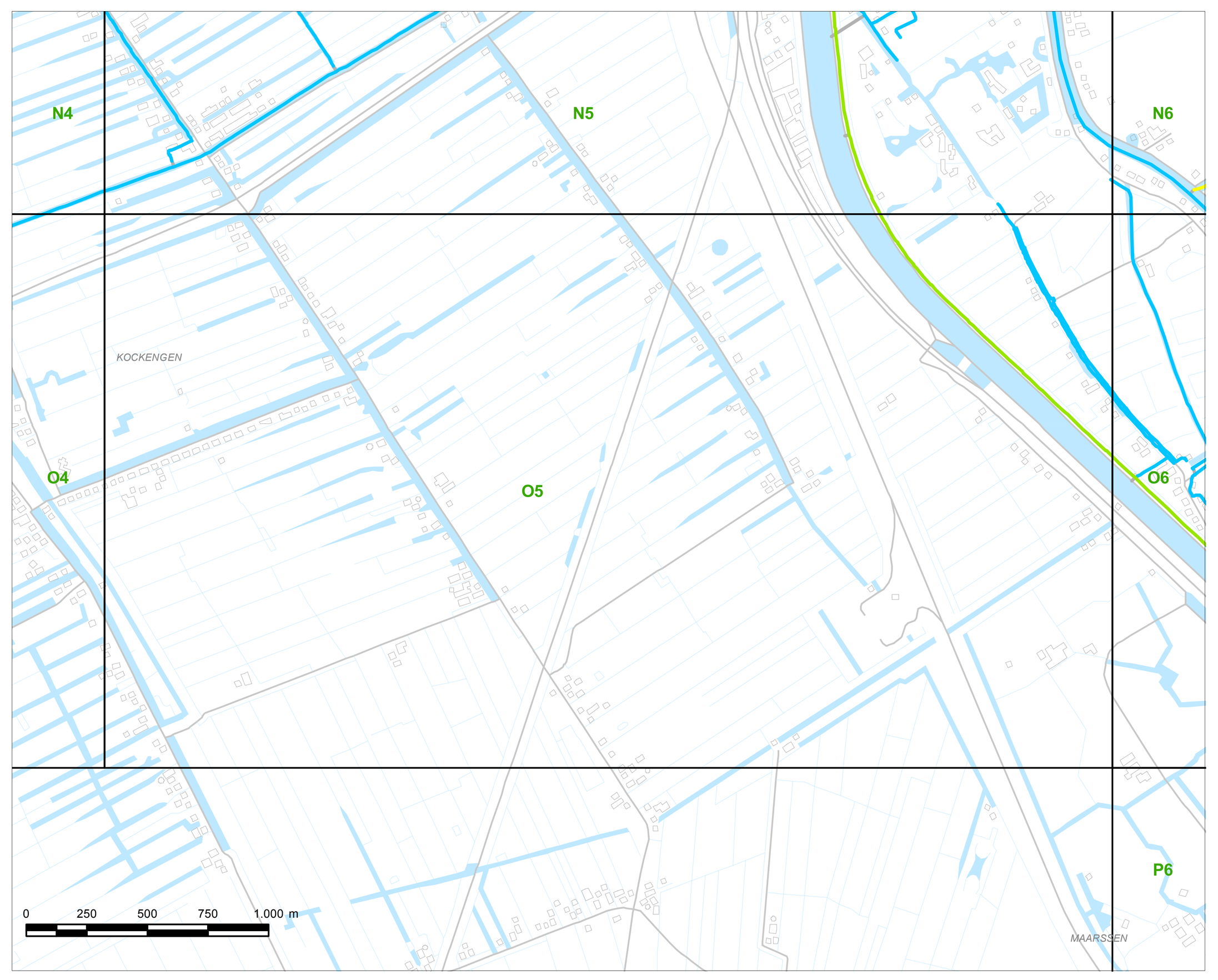

Kaart 4 – baggeren

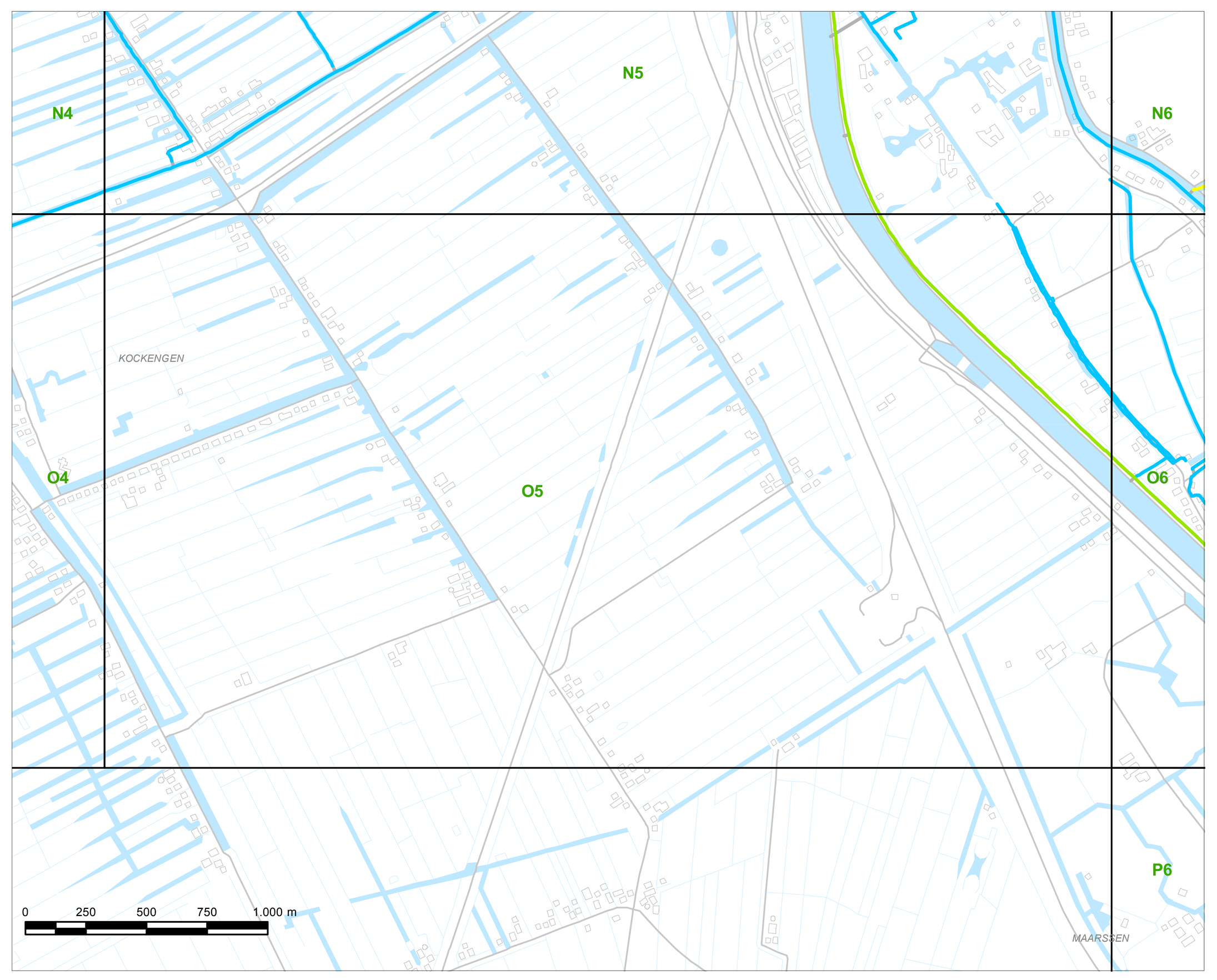

Kaart 5 – kunstwerken

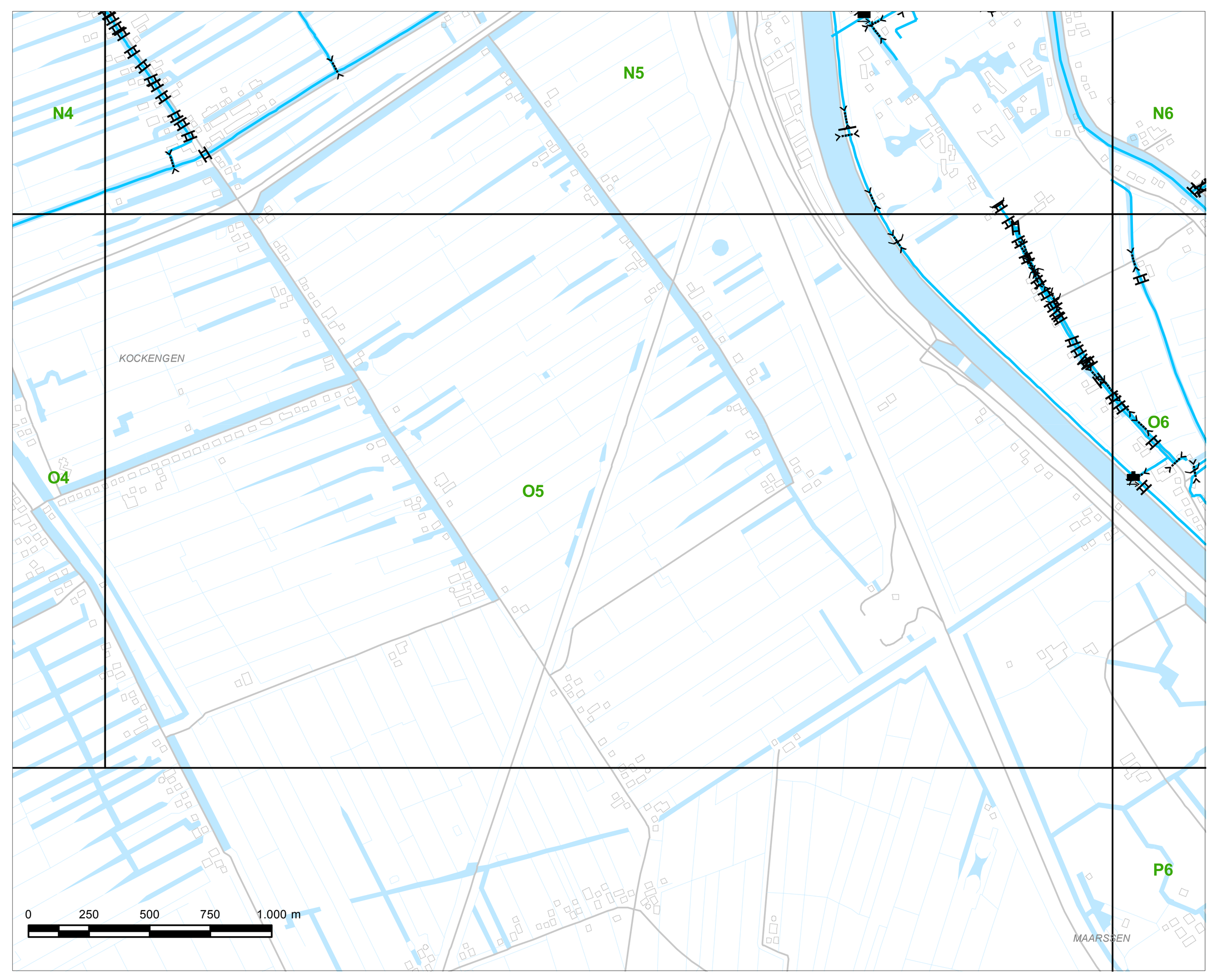

Kaart 1

Schaal 1:5.000

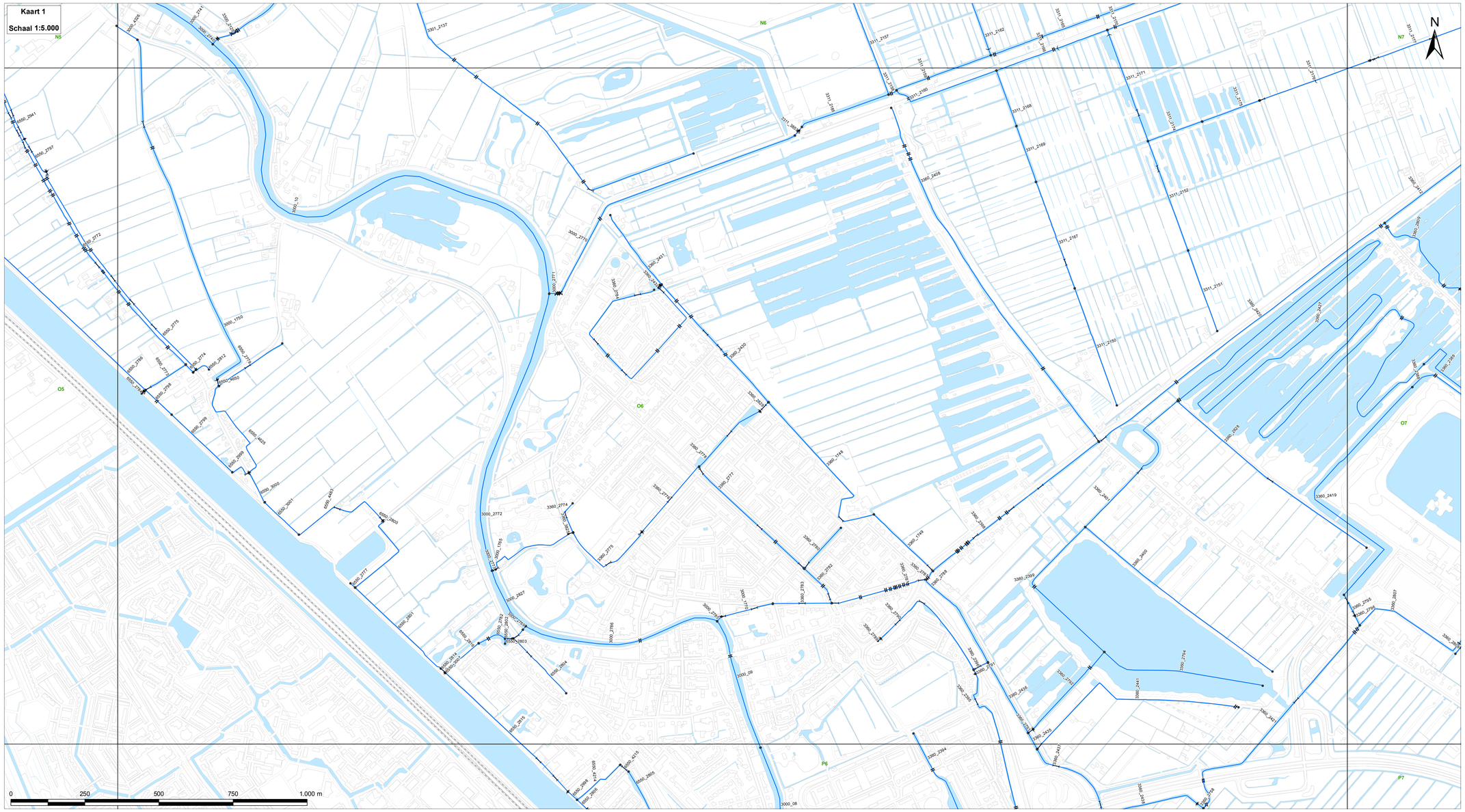

LEGGERKAARTEN 2018
LEGGER VOOR PRIMAIRE WATEREN EN DAARIN AANWEZIGE WERKEN VAN HET WATERSCHAP AMSTEL, GOOI EN VECHT

Deellegger als bedoeld in Artikel 78, tweede lid van de Waterschapswet en als in Artikel 5.1 van de Waterwet.

Vastgesteld door het Algemeen bestuur van het Waterschap Amstel, Gooi en Vecht bij besluit Z18.00xxxxx, xx november 2018

Drs. H.J. Kelderman
secretaris-directeur

G.M. van den Top
dijkgraaf

Waterschapslegger
Op grond van artikel 78, tweede lid van de Waterschapswet stelt het algemeen bestuur van het Waterschap de legger vast waarin de onderhoudsplichtigen en onderhoudsverplichtingen worden aangewezen. In deze legger worden de onderhoudsplichtigen en onderhoudsverplichtingen in de primaire watergangen en de daarin aanwezige werken vastgelegd. Conform de verplichting van artikel 5.1 Waterwet is in de legger tevens omschreven waaraan deze primaire watergangen, zijnde waterstaatswerken, naar ligging, vorm, afmeting en constructie moeten voldoen door middel van het vastleggen van de ligging en dwarsprofielen. De uitvoerende organisatie Waternet stelt de legger op en beheert de legger.

In paragraaf 3.1 van de Keur van het Waterschap Amstel, Gooi en Vecht (hierna de Keur AGV 2017) staat beschreven wie onderhoudsplichtig is:
degenen die in de legger daartoe zijn aangewezen, tenzij anders is bepaald in een ontheffing of overeenkomst met het Waterschap. Voor zover niet in de legger of op andere wijze een onderhoudsplichtige is aangewezen gelden de aanwijzingen in de Keur.
De onderhoudsverplichtingen zijn in principe vastgelegd in paragraaf 3.1 van de Keur AGV 2017. In deze legger en bijbehorende kaarten is in afwijking van de algemene bepalingen in de Keur AGV 2017 een aantal specifieke onderhoudsverplichtingen en onderhoudsplichtigen aangewezen. Daarnaast is een afmeting bepaald voor de beschermingszone bij primaire wateren in stedelijk gebied.

Leggerbepalingen

Artikel 1 Onderhoud waterdiepte
De primaire watergangen worden onderhouden op de afmetingen zoals deze in de bijlage van de kaart zijn aangegeven. Hierbij is de waterdiepte gerelateerd aan het winterpeil zoals deze in het vigerende peilbesluit van kracht is.

Artikel 2 Werken
Schoonhouden van het doorstroomprofiel bij duikers, sifons, sluizen en bruggen in primaire watergangen doet het Waterschap, tenzij dit expliciet berust bij een andere partij.

Artikel 3 Beschermingszones
De beschermingszone in stedelijk gebied waar de oeverlijn wordt begrensd door beschoeiing/kade is 0,40 meter breed.

Artikel 4 Citeertitel
Deze legger kan worden aangehaald als: legger voor primaire wateren en daarin aanwezige werken van het Waterschap Amstel, Gooi en Vecht.

Vastgesteld door het algemeen bestuur van het Waterschap Amstel, Gooi en Vecht in de openbare vergadering van (DATUM VASTSTELLING)

LEGENDA

Wateren

Leggervak Legger 2018

2130_550 Nummer leggervak

Kunstwerken

- Brug
- Coupure
- Duiker
- Vaste dam
- Gemaal
- Keerwand
- Sluis
- Syphon
- Stuw

Onderhoudsplichtigen

- Gemeente / Stadsdeel
- Natuurbeschermingsorganisatie
- Nederlandse Spoorwegen
- Plas- of Recreatieschap
- Provincie
- Rijk
- Waterschap
- Overige

Overige topografie

- Bebouwing & wegen
- Water

ONDERHOUDSVERPLICHTINGEN & ONDERHOUDSPLICHTIGEN

Kaart 2 – drijfvuil verwijderen

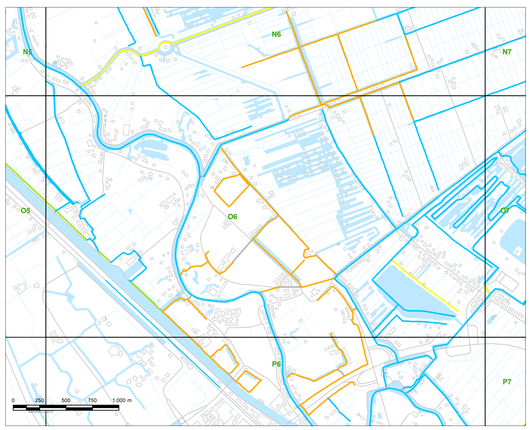

Kaart 3 – maaien

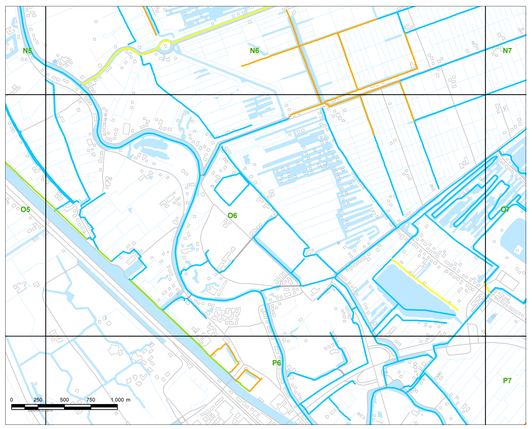

Kaart 4 – baggeren

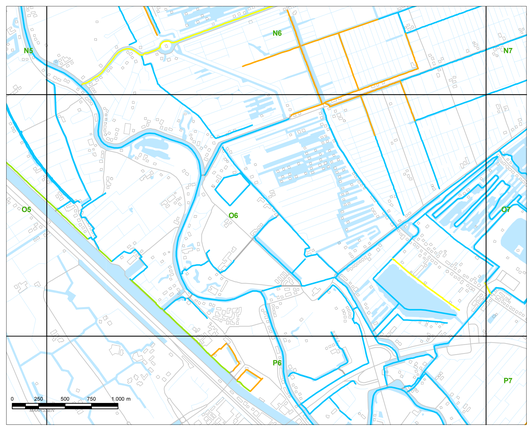

Kaart 5 – kunstwerken

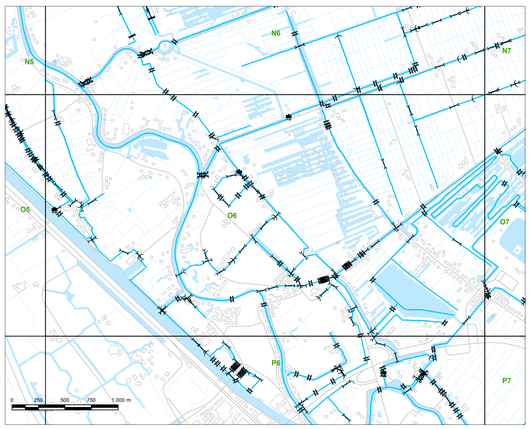

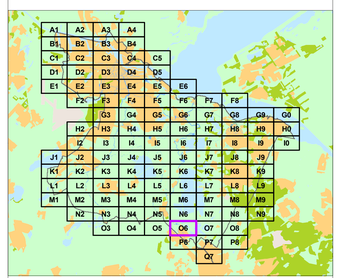

waterschap amstel gooi en vecht

Sector Watersysteem

Vastgesteld

Postbus 94370
1090 GJ Amsterdam

Kaartblad: O6

Datum: 09-11-2018	Formaat: A0	Kaartnummer: IB20180110v_105

Kaart 1

Schaal 1:5.000

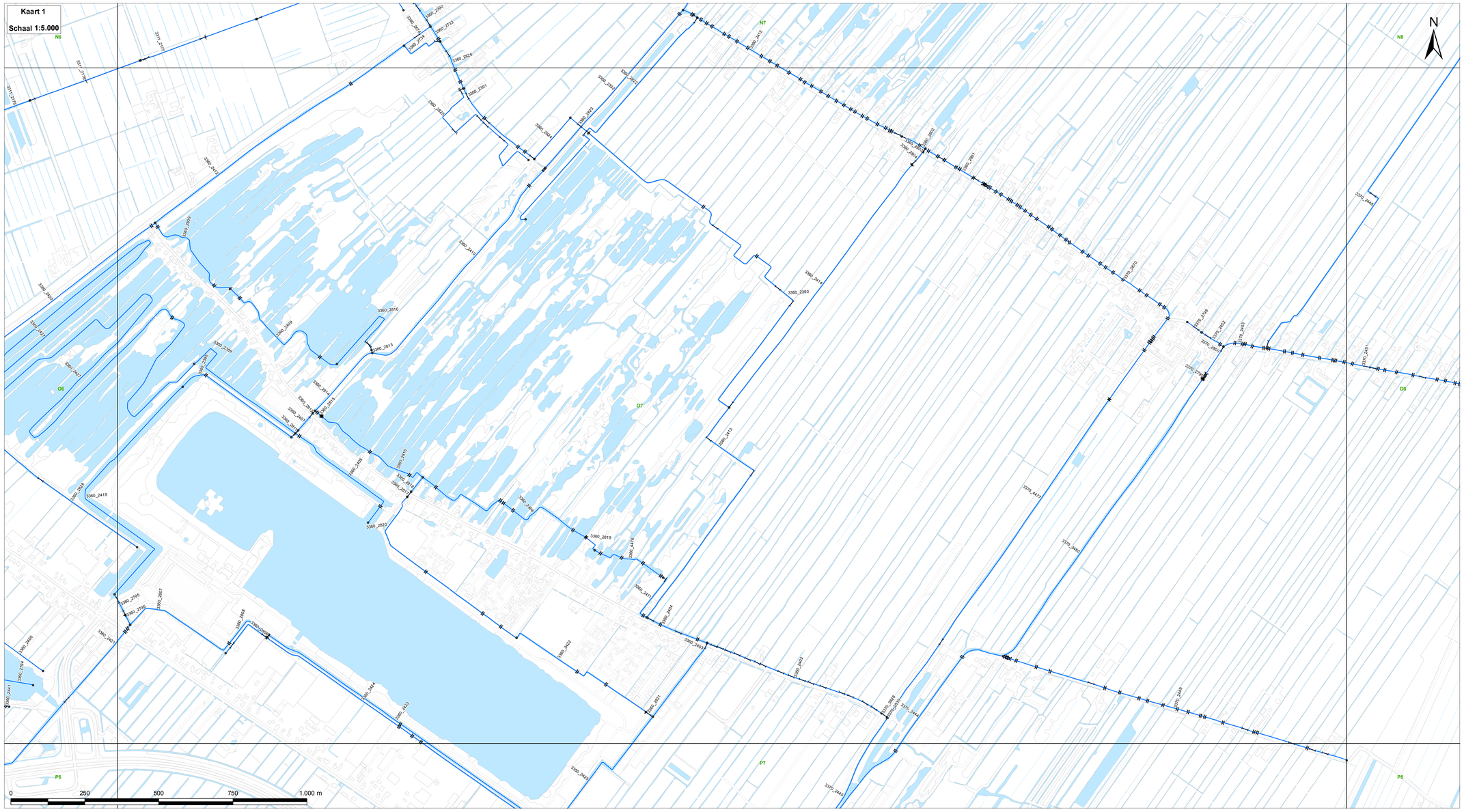

ONDERHOUDSVERPLICHTINGEN & ONDERHOUDSPLICHTIGEN

Kaart 2 – drijfvuil verwijderen

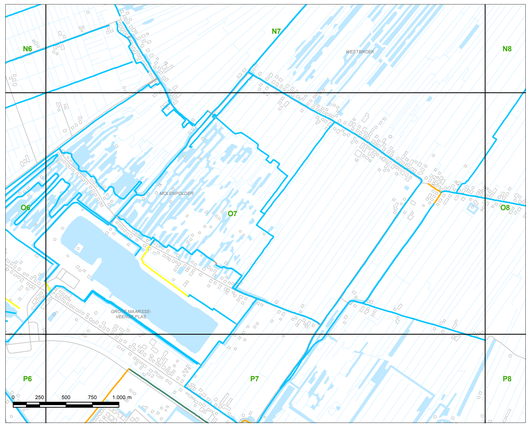

Kaart 3 – maaien

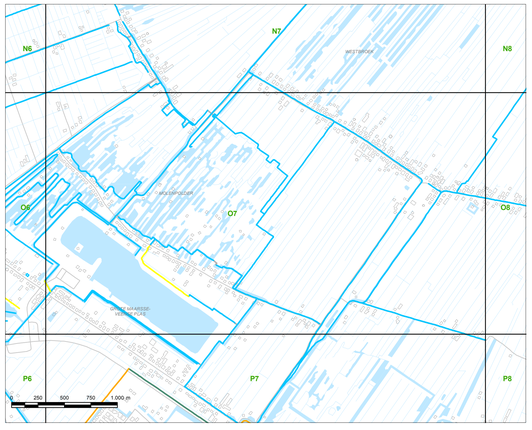

Kaart 4 – baggeren

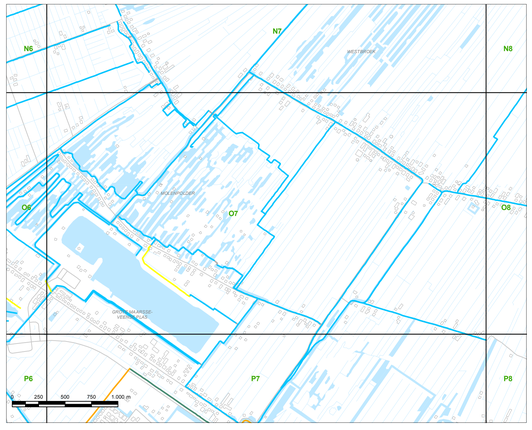

Kaart 5 – kunstwerken

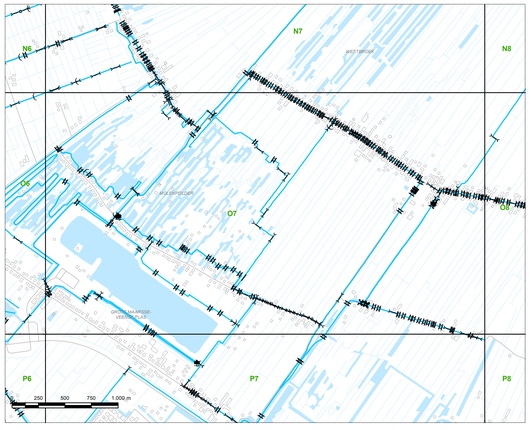

LEGGERKAARTEN 2018
LEGGER VOOR PRIMAIRE WATEREN EN DAARIN AANWEZIGE WERKEN VAN HET WATERSCHAP AMSTEL, GOOI EN VECHT

Deellegger als bedoeld in Artikel 78, tweede lid van de Waterschapswet en als in Artikel 5.1 van de Waterwet.

Vastgesteld door het Algemeen bestuur van het Waterschap Amstel, Gooi en Vecht bij besluit Z18.0Xxxxx, xx november 2018

Drs. H.J. Kelderman
secretaris-directeur

G.M. van den Top
dijkgraaf

Waterschapslegger
Op grond van artikel 78, tweede lid van de Waterschapswet stelt het algemeen bestuur van het Waterschap de legger vast waarin de onderhoudsplichtigen en onderhoudsverplichtingen worden aangewezen. In deze legger worden de onderhoudsplichtigen en onderhoudsverplichtingen in de primaire watergangen en de daarin aanwezige werken vastgelegd. Conform de verplichting van artikel 5.1 Waterwet is in de legger tevens omschreven waaraan deze primaire watergangen, zijnde waterstaatswerken, naar ligging, vorm, afmeting en constructie moeten voldoen door middel van het vastleggen van de ligging en dwarsprofielen. De uitvoerende organisatie Waternet stelt de legger op en beheert de legger.

In paragraaf 3.1 van de Keur van het Waterschap Amstel, Gooi en Vecht (hierna de Keur AGV 2017) staat beschreven wie onderhoudsplichtig is:
degenen die in de legger daartoe zijn aangewezen, tenzij anders is bepaald in een ontheffing of overeenkomst met het Waterschap. Voor zover niet in de legger of op andere wijze een onderhoudsplichtige is aangewezen gelden de aanwijzingen in de Keur.
De onderhoudsverplichtingen zijn in principe vastgelegd in paragraaf 3.1 van de Keur AGV 2017. In deze legger en bijbehorende kaarten is in afwijking van de algemene bepalingen in de Keur AGV 2017 een aantal specifieke onderhoudsverplichtingen en onderhoudsplichtigen aangewezen. Daarnaast is een afmeting bepaald voor de beschermingszone bij primaire wateren in stedelijk gebied.

Leggerbepalingen

Artikel 1 Onderhoud waterdiepte
De primaire watergangen worden onderhouden op de afmetingen zoals deze in de bijlage van de kaart zijn aangegeven. Hierbij is de waterdiepte gerelateerd aan het winterpeil zoals deze in het vigerende peilbesluit van kracht is.

Artikel 2 Werken
Schoonhouden van het doorstroomprofiel bij duikers, sifons, sluizen en bruggen in primaire watergangen doet het Waterschap, tenzij dit expliciet berust bij een andere partij.

Artikel 3 Beschermingszones
De beschermingszone in stedelijk gebied waar de oeverlijn wordt begrensd door beschoeiing/kade is 0,40 meter breed.

Artikel 4 Citeertitel
Deze legger kan worden aangehaald als: legger voor primaire wateren en daarin aanwezige werken van het Waterschap Amstel, Gooi en Vecht.

Vastgesteld door het algemeen bestuur van het Waterschap Amstel, Gooi en Vecht in de openbare vergadering van (DATUM VASTSTELLING)

LEGENDA

Wateren

- Leggervak Legger 2018
- 2130_550 Nummer leggervak

Kunstwerken

- Brug
- Coupure
- Duiker
- Vaste dam
- Gemaal
- Keerwand
- Sluis
- Syphon
- Stuw

Onderhoudsplichtigen

- Gemeente / Stadsdeel
- Natuurbeschermingsorganisatie
- Nederlandse Spoorwegen
- Plas- of Recreatieschap
- Provincie
- Rijk
- Waterschap
- Overige

Overige topografie

- Bebouwing & wegen
- Water

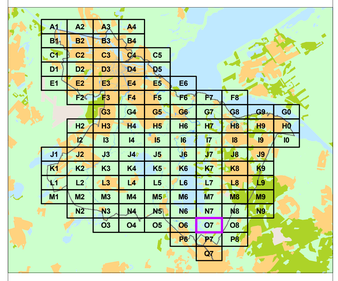

waterschap amstel gooi en vecht

Sector Watersysteem

Vastgesteld

Postbus 94370
1090 GJ Amsterdam

Kaartblad: **O7**

Datum: 09-11-2018	Formaat: A0	Kaartnummer: IB20180110v_106

Kaart 1

Schaal 1:5.000

ONDERHOUDSVERPLICHTINGEN & ONDERHOUDSPLICHTIGEN

Kaart 2 – drijfvuil verwijderen

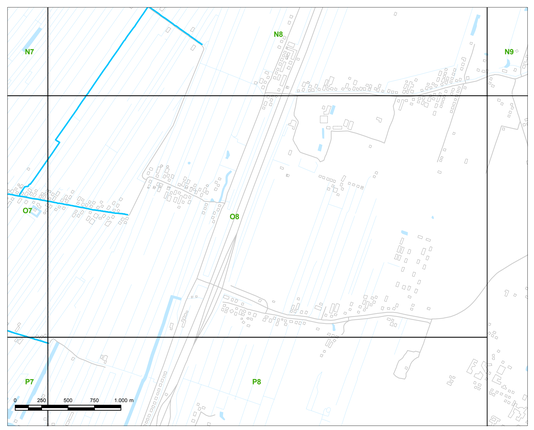

Kaart 3 – maaien

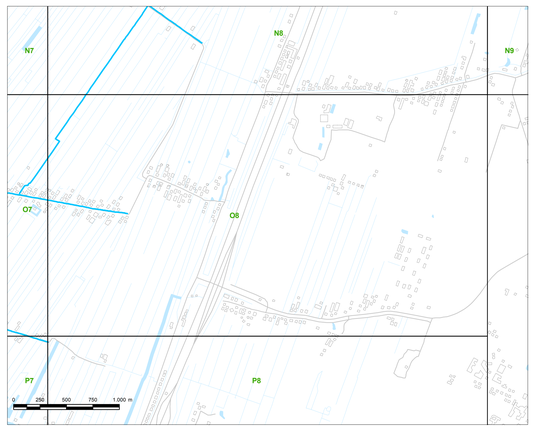

Kaart 4 – baggeren

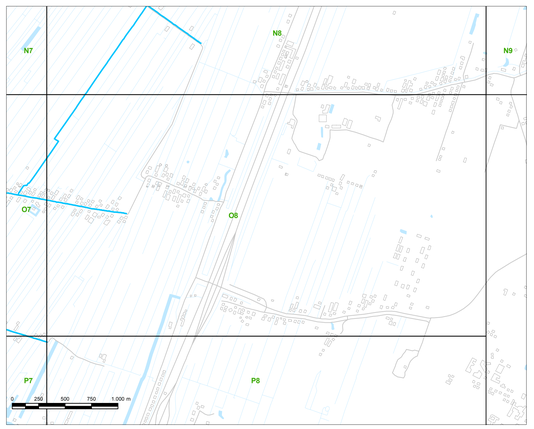

Kaart 5 – kunstwerken

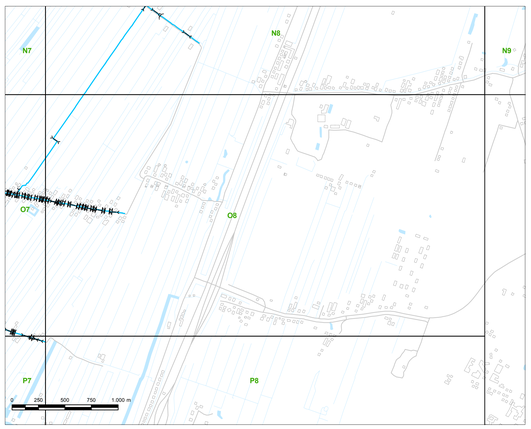

LEGGERKAARTEN 2018
LEGGER VOOR PRIMAIRE WATEREN EN DAARIN AANWEZIGE WERKEN VAN HET WATERSCHAP AMSTEL, GOOI EN VECHT

Deellegger als bedoeld in Artikel 78, tweede lid van de Waterschapswet en als in Artikel 5.1 van de Waterwet.

Vastgesteld door het Algemeen bestuur van het Waterschap Amstel, Gooi en Vecht bij besluit Z18.00xxxx, xx november 2018

Drs. H.J. Kelderman
secretaris-directeur

G.M. van den Top
dijkgraaf

Waterschapslegger
Op grond van artikel 78, tweede lid van de Waterschapswet stelt het algemeen bestuur van het Waterschap de legger vast waarin de onderhoudsplichtigen en onderhoudsverplichtingen worden aangewezen. In deze legger worden de onderhoudsplichtigen en onderhoudsverplichtingen in de primaire watergangen en de daarin aanwezige werken vastgelegd. Conform de verplichting van artikel 5.1 Waterwet is in de legger tevens omschreven waaraan deze primaire watergangen, zijnde waterstaatswerken, naar ligging, vorm, afmeting en constructie moeten voldoen door middel van het vastleggen van de ligging en dwarsprofielen. De uitvoerende organisatie Waternet stelt de legger op en beheert de legger.

In paragraaf 3.1 van de Keur van het Waterschap Amstel, Gooi en Vecht (hierna de Keur AGV 2017) staat beschreven wie onderhoudsplichtig is:
degenen die in de legger daartoe zijn aangewezen, tenzij anders is bepaald in een ontheffing of overeenkomst met het Waterschap. Voor zover niet in de legger of op andere wijze een onderhoudsplichtige is aangewezen gelden de aanwijzingen in de Keur.
De onderhoudsverplichtingen zijn in principe vastgelegd in paragraaf 3.1 van de Keur AGV 2017. In deze legger en bijbehorende kaarten is in afwijking van de algemene bepalingen in de Keur AGV 2017 een aantal specifieke onderhoudsverplichtingen en onderhoudsplichtigen aangewezen. Daarnaast is een afmeting bepaald voor de beschermingszone bij primaire wateren in stedelijk gebied.

Leggerbepalingen

Artikel 1 Onderhoud waterdiepte
De primaire watergangen worden onderhouden op de afmetingen zoals deze in de bijlage van de kaart zijn aangegeven. Hierbij is de waterdiepte gerelateerd aan het winterpeil zoals deze in het vigerende peilbesluit van kracht is.

Artikel 2 Werken
Schoonhouden van het doorstroomprofiel bij duikers, sifons, sluizen en bruggen in primaire watergangen doet het Waterschap, tenzij dit expliciet berust bij een andere partij.

Artikel 3 Beschermingszones
De beschermingszone in stedelijk gebied waar de oeverlijn wordt begrensd door beschoeiing/kade is 0,40 meter breed.

Artikel 4 Citeertitel
Deze legger kan worden aangehaald als: legger voor primaire wateren en daarin aanwezige werken van het Waterschap Amstel, Gooi en Vecht.

Vastgesteld door het algemeen bestuur van het Waterschap Amstel, Gooi en Vecht
in de openbare vergadering van (DATUM VASTSTELLING)

LEGENDA

Wateren

- Leggervak Legger 2018
- 2130_550 Nummer leggervak

Kunstwerken

- Brug
- Coupure
- Duiker
- Vaste dam
- Gemaal
- Keerwand
- Sluis
- Syphon
- Stuw

Onderhoudsplichtigen

- Gemeente / Stadsdeel
- Natuurbeschermingsorganisatie
- Nederlandse Spoorwegen
- Plas- of Recreatieschap
- Provincie
- Rijk
- Waterschap
- Overige

Overige topografie

- Bebouwing & wegen
- Water

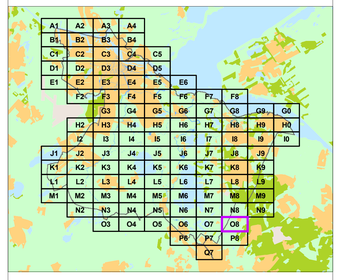

waterschap amstel gooi en vecht

Sector Watersysteem

Vastgesteld

Postbus 94370
1090 GJ Amsterdam

Kaartblad: **O8**

Datum: 09-11-2018	Formaat: A0	Kaartnummer: IB20180110v_107

LEGGERKAARTEN 2018
LEGGER VOOR PRIMAIRE WATEREN EN DAARIN AANWEZIGE WERKEN VAN HET WATERSCHAP AMSTEL, GOOI EN VECHT

Deellegger als bedoeld in Artikel 78, tweede lid van de Waterschapswet en als in Artikel 5.1 van de Waterwet.

Vastgesteld door het Algemeen bestuur van het Waterschap Amstel, Gooi en Vecht bij besluit Z18.00xxxxx, xx november 2018

Drs. H.J. Kelderman
secretaris-directeur

G.M. van den Top
dijkgraaf

Waterschapslegger
Op grond van artikel 78, tweede lid van de Waterschapswet stelt het algemeen bestuur van het Waterschap de legger vast waarin de onderhoudsplichtigen en onderhoudsverplichtingen worden aangewezen. In deze legger worden de onderhoudsplichtigen en onderhouds-verplichtingen in de primaire watergangen en de daarin aanwezige werken vastgelegd. Conform de verplichting van artikel 5.1 Waterwet is in de legger tevens omschreven waaraan deze primaire watergangen, zijnde waterstaatswerken, naar ligging, vorm, afmeting en constructie moeten voldoen door middel van het vastleggen van de ligging en dwarsprofielen. De uitvoerende organisatie Waternet stelt de legger op en beheert de legger.

In paragraaf 3.1 van de Keur van het Waterschap Amstel, Gooi en Vecht (hierna de Keur AGV 2017) staat beschreven wie onderhoudsplichtig is:
degenen die in de legger daartoe zijn aangewezen, tenzij anders is bepaald in een ontheffing of overeenkomst met het Waterschap. Voor zover niet in de legger of op andere wijze een onderhoudsplichtige is aangewezen gelden de aanwijzingen in de Keur.
De onderhoudsverplichtingen zijn in principe vastgelegd in paragraaf 3.1 van de Keur AGV 2017. In deze legger en bijbehorende kaarten is in afwijking van de algemene bepalingen in de Keur AGV 2017 een aantal specifieke onderhoudsverplichtingen en onderhoudsplichtigen aangewezen. Daarnaast is een afmeting bepaald voor de beschermingszone bij primaire wateren in stedelijk gebied.

Leggerbepalingen

Artikel 1 Onderhoud waterdiepte
De primaire watergangen worden onderhouden op de afmetingen zoals deze in de bijlage van de kaart zijn aangegeven. Hierbij is de waterdiepte gerelateerd aan het winterpeil zoals deze in het vigerende peilbesluit van kracht is.

Artikel 2 Werken
Schoonhouden van het doorstroomprofiel bij duikers, sifons, sluizen en bruggen in primaire watergangen doet het Waterschap, tenzij dit expliciet berust bij een andere partij.

Artikel 3 Beschermingszones
De beschermingszone in stedelijk gebied waar de oeverlijn wordt begrensd door beschoeiing/kade is 0,40 meter breed.

Artikel 4 Citeertitel
Deze legger kan worden aangehaald als: legger voor primaire wateren en daarin aanwezige werken van het Waterschap Amstel, Gooi en Vecht.

Vastgesteld door het algemeen bestuur van het Waterschap Amstel, Gooi en Vecht in de openbare vergadering van (DATUM VASTSTELLING)

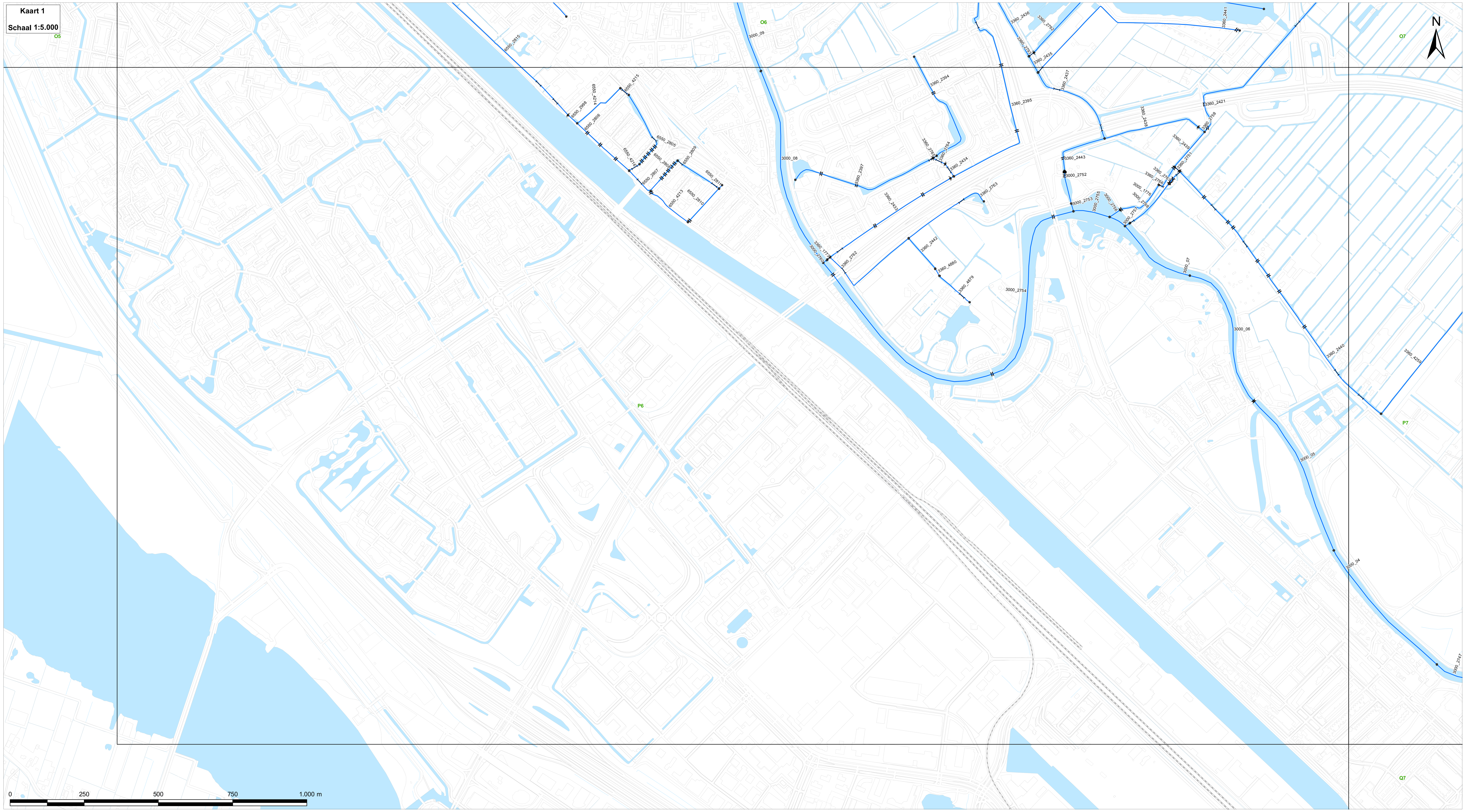

LEGENDA

Wateren

Leggervak Legger 2018

2130_550 Nummer leggervak

Kunstwerken

- Brug
- Coupure
- Duiker
- Vaste dam
- Gemaal
- Keerwand
- Sluis
- Syphon
- Stuw

Onderhoudsplichtigen

- Gemeente / Stadsdeel
- Natuurbeschermingsorganisatie
- Nederlandse Spoorwegen
- Plas- of Recreatieschap
- Provincie
- Rijk
- Waterschap
- Overige

Overige topografie

- Bebouwing & wegen
- Water

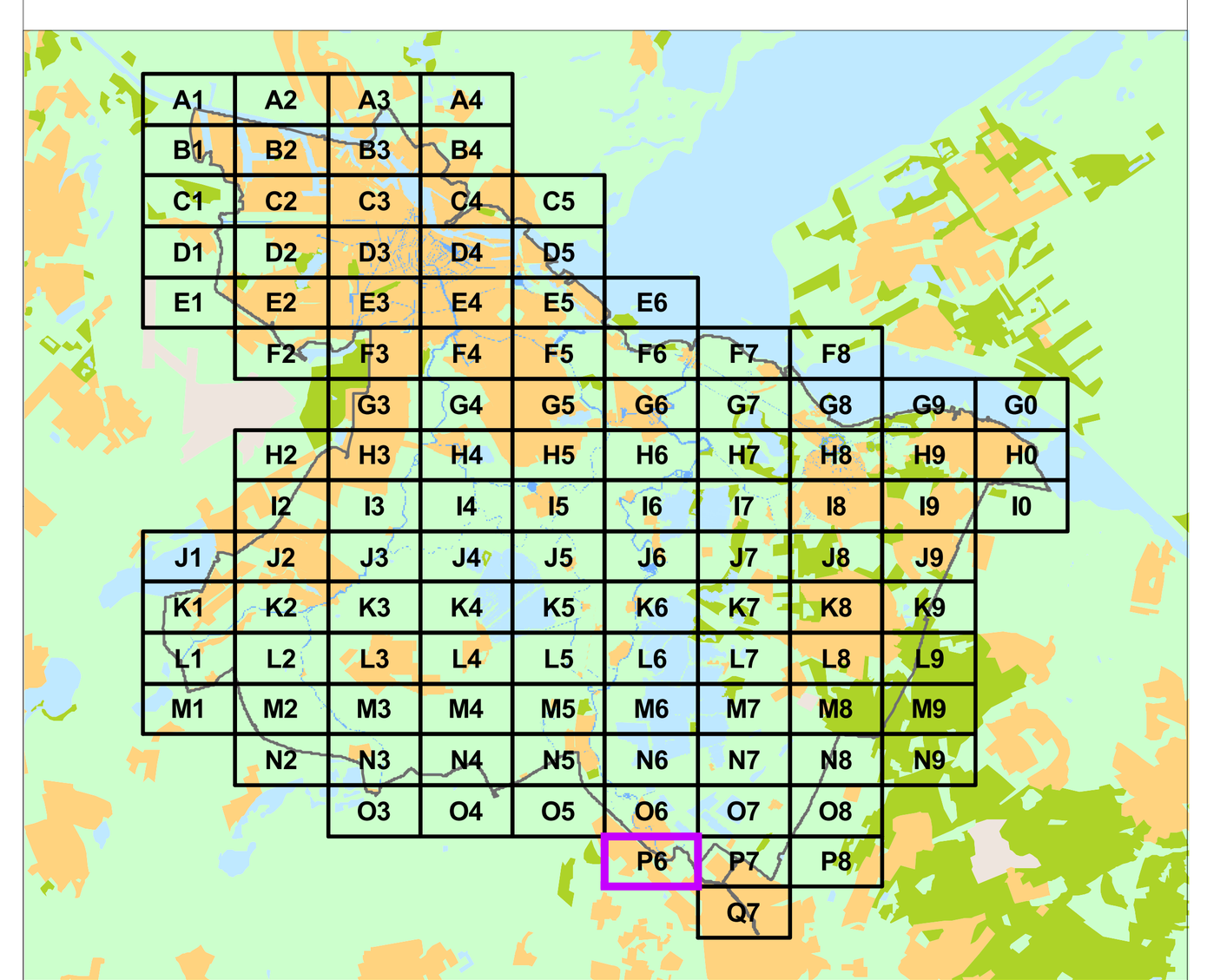

ONDERHOUDSVERPLICHTINGEN & ONDERHOUDSPLICHTIGEN

Kaart 2 – drijfvuil verwijderen

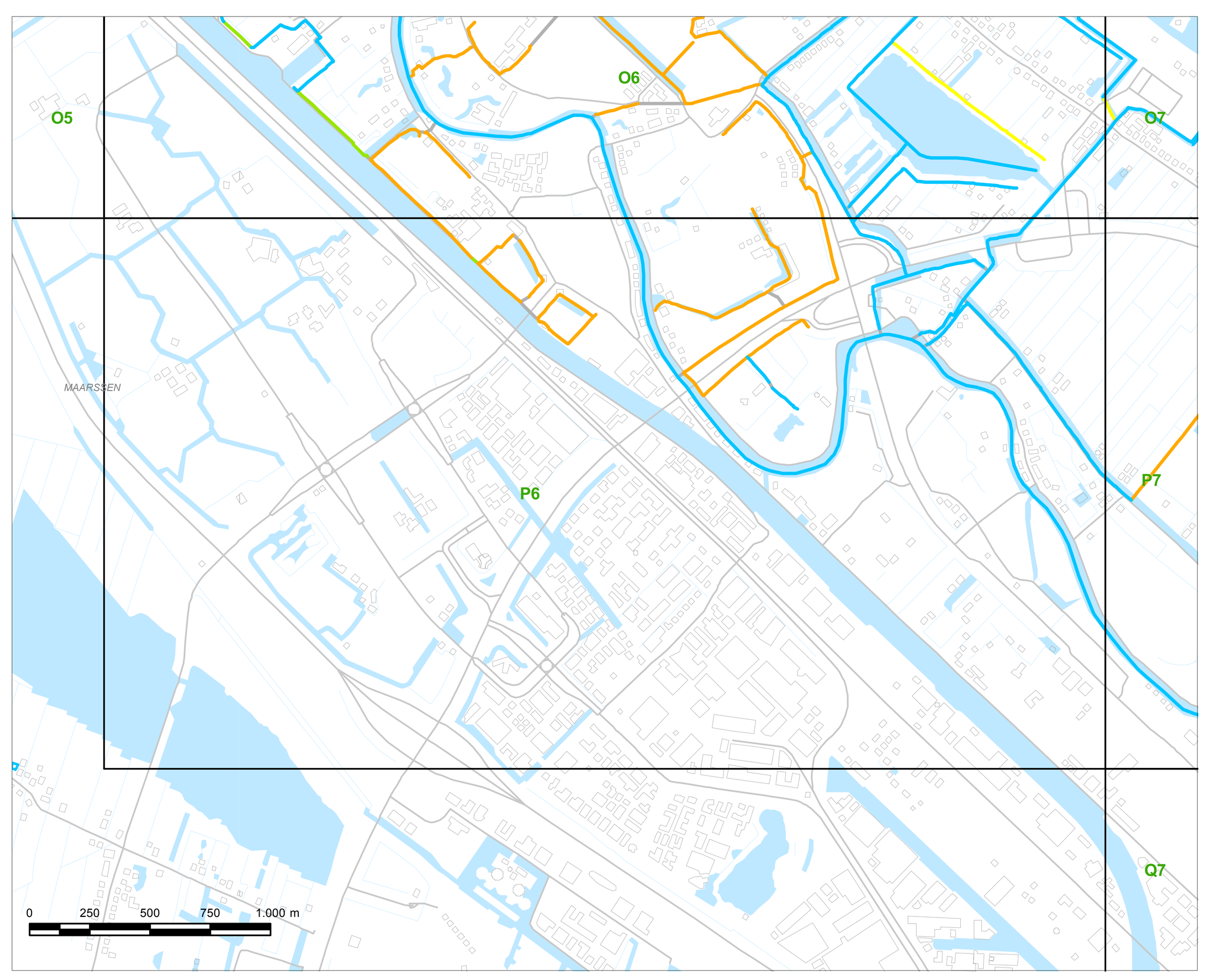

Kaart 3 – maaien

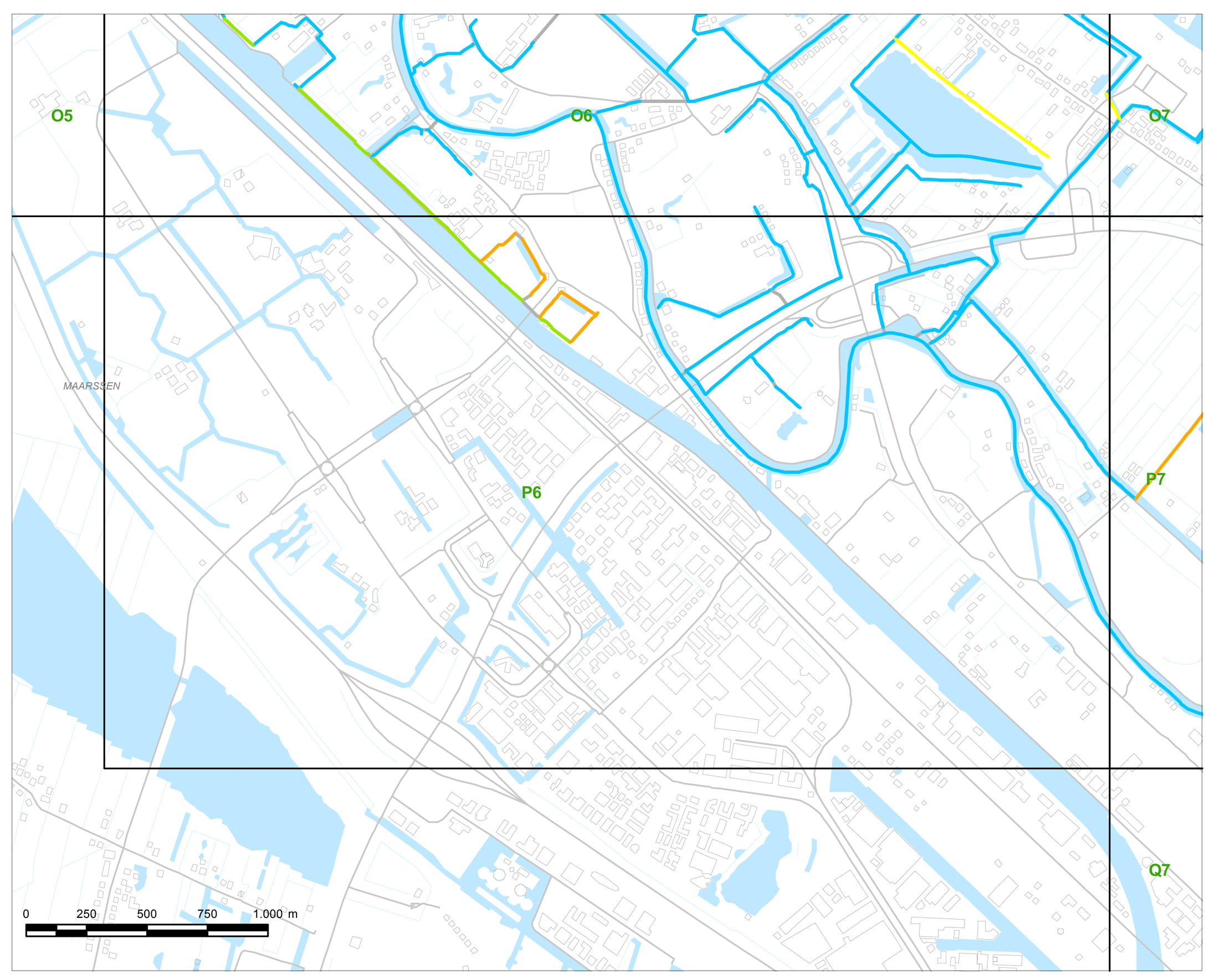

Kaart 4 – baggeren

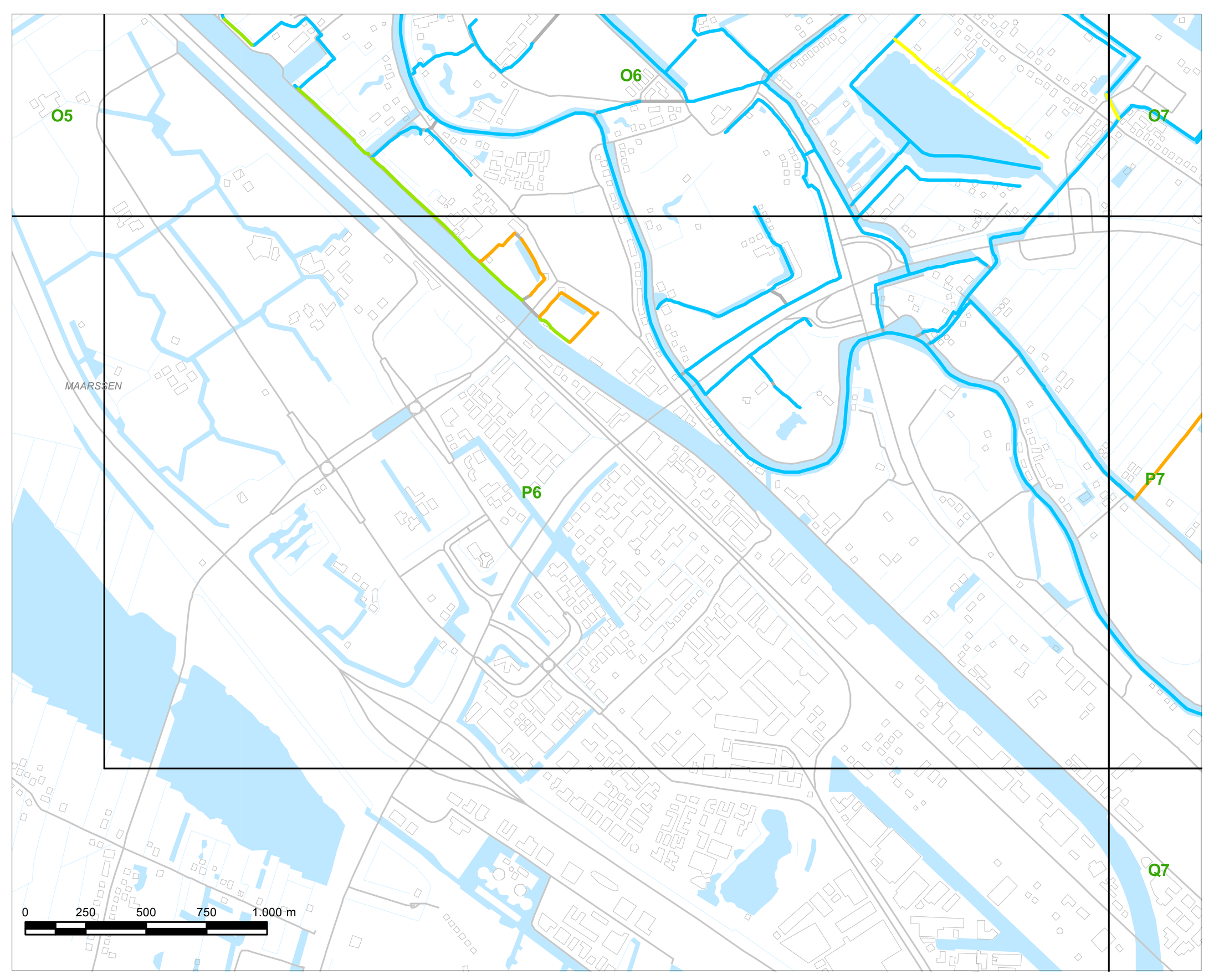

Kaart 5 – kunstwerken

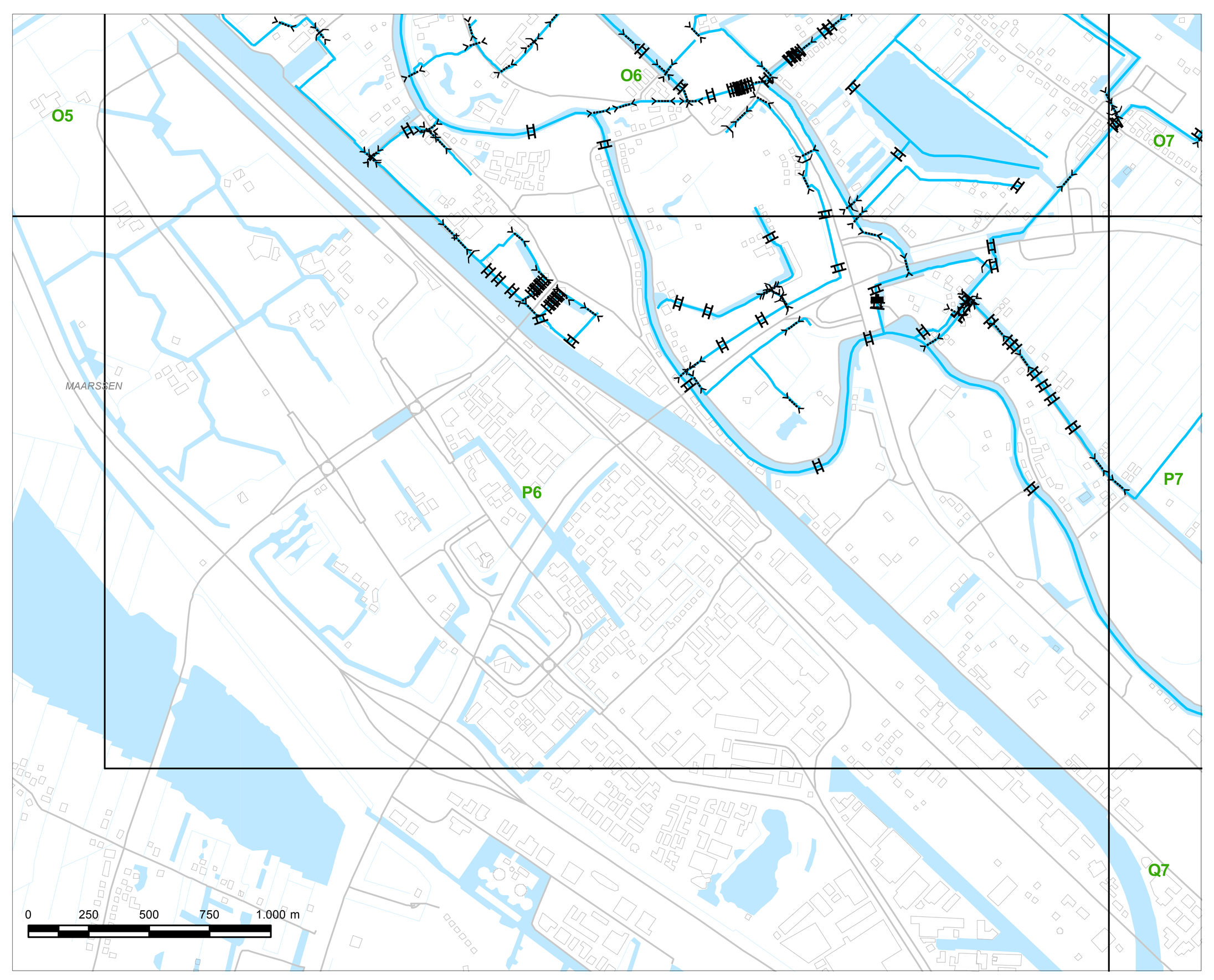

waterschap amstel gooi en vecht

Sector Watersysteem

Vastgesteld

Postbus 94370
1090 GJ Amsterdam

Kaartblad: **P6**

Datum: 09-11-2018 | Formaat: A0 | Kaartnummer: IB20180110v_108

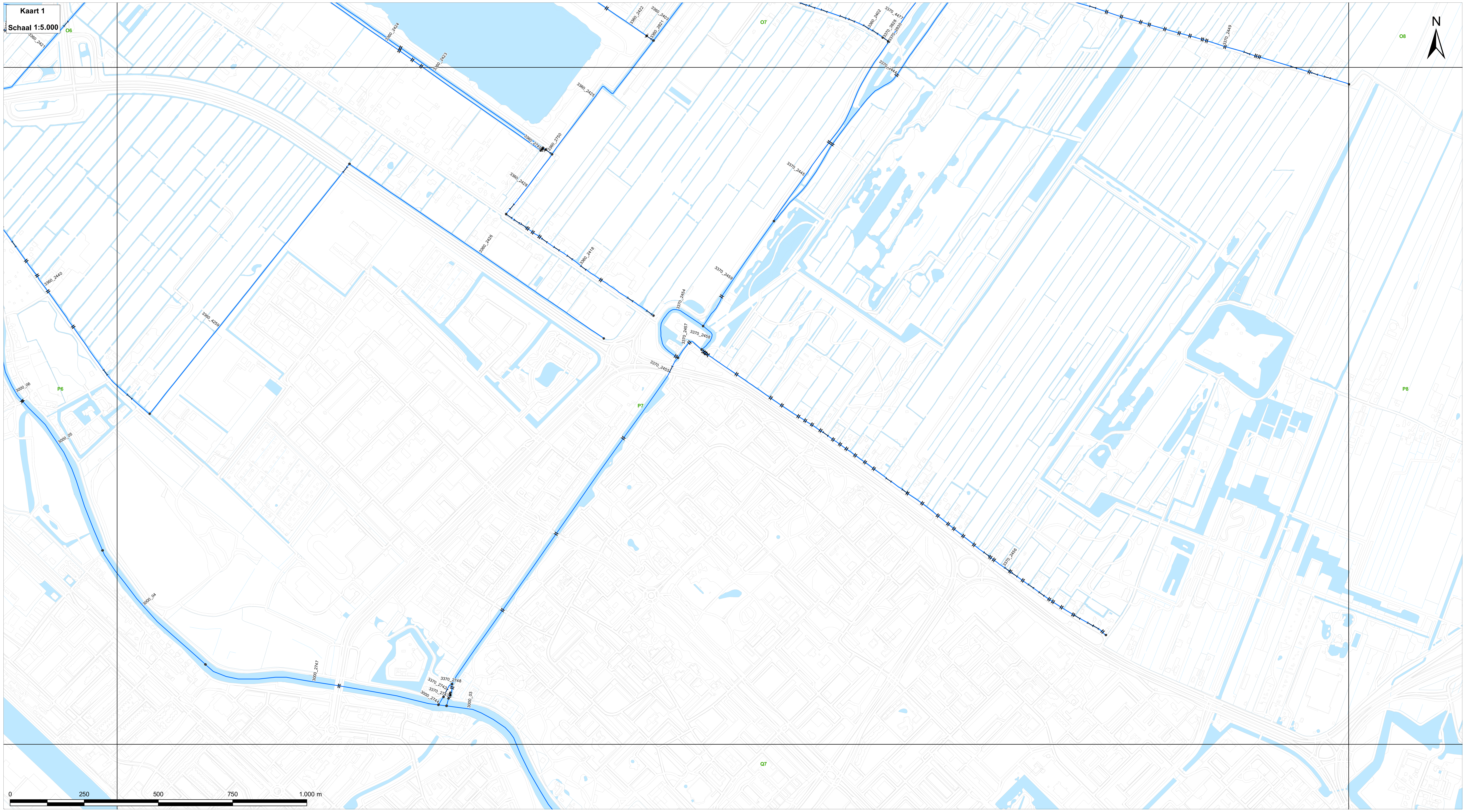

ONDERHOUDSVERPLICHTINGEN & ONDERHOUDSPLICHTIGEN

Kaart 2 – drijfvuil verwijderen

Kaart 3 – maaien

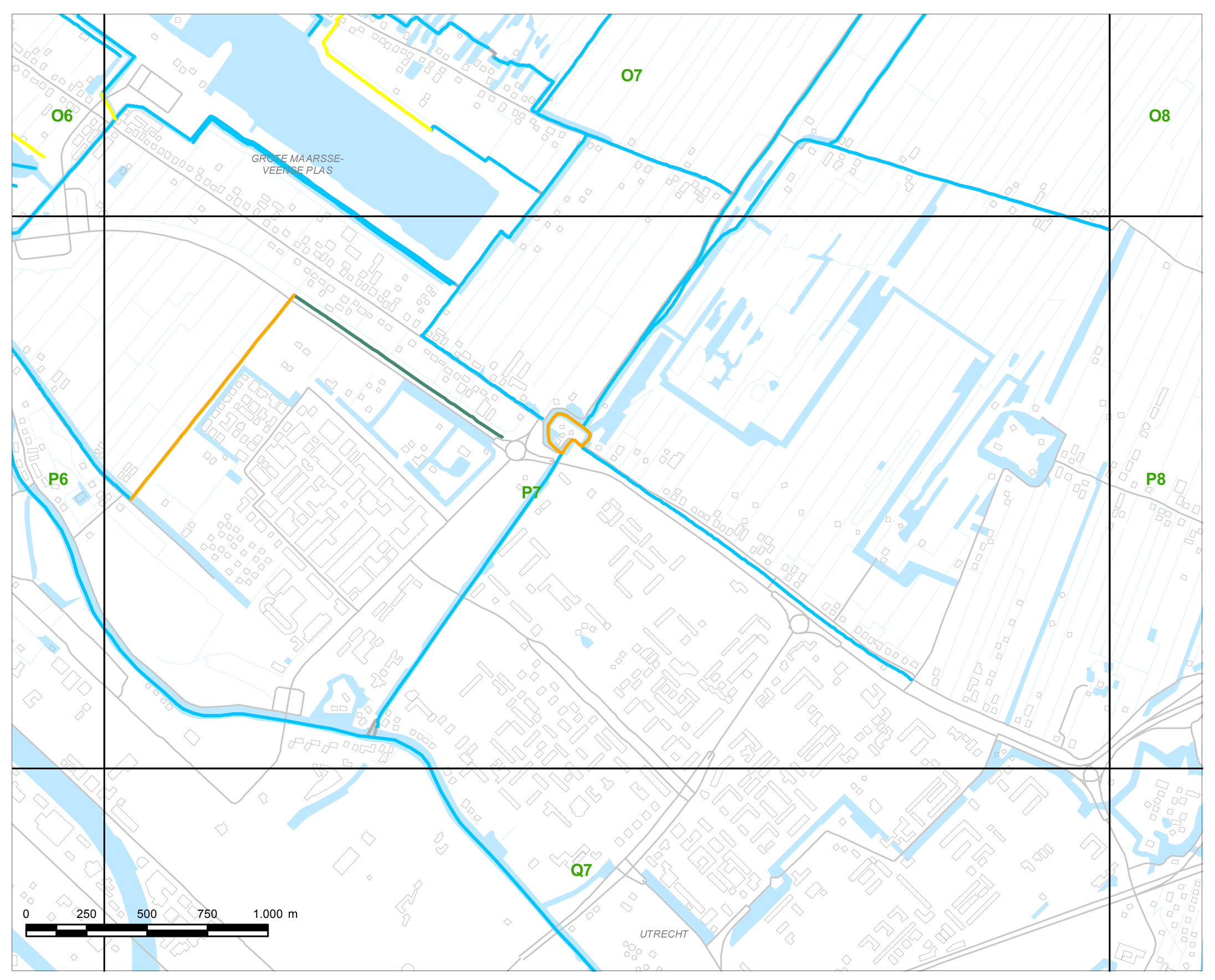

Kaart 4 – baggeren

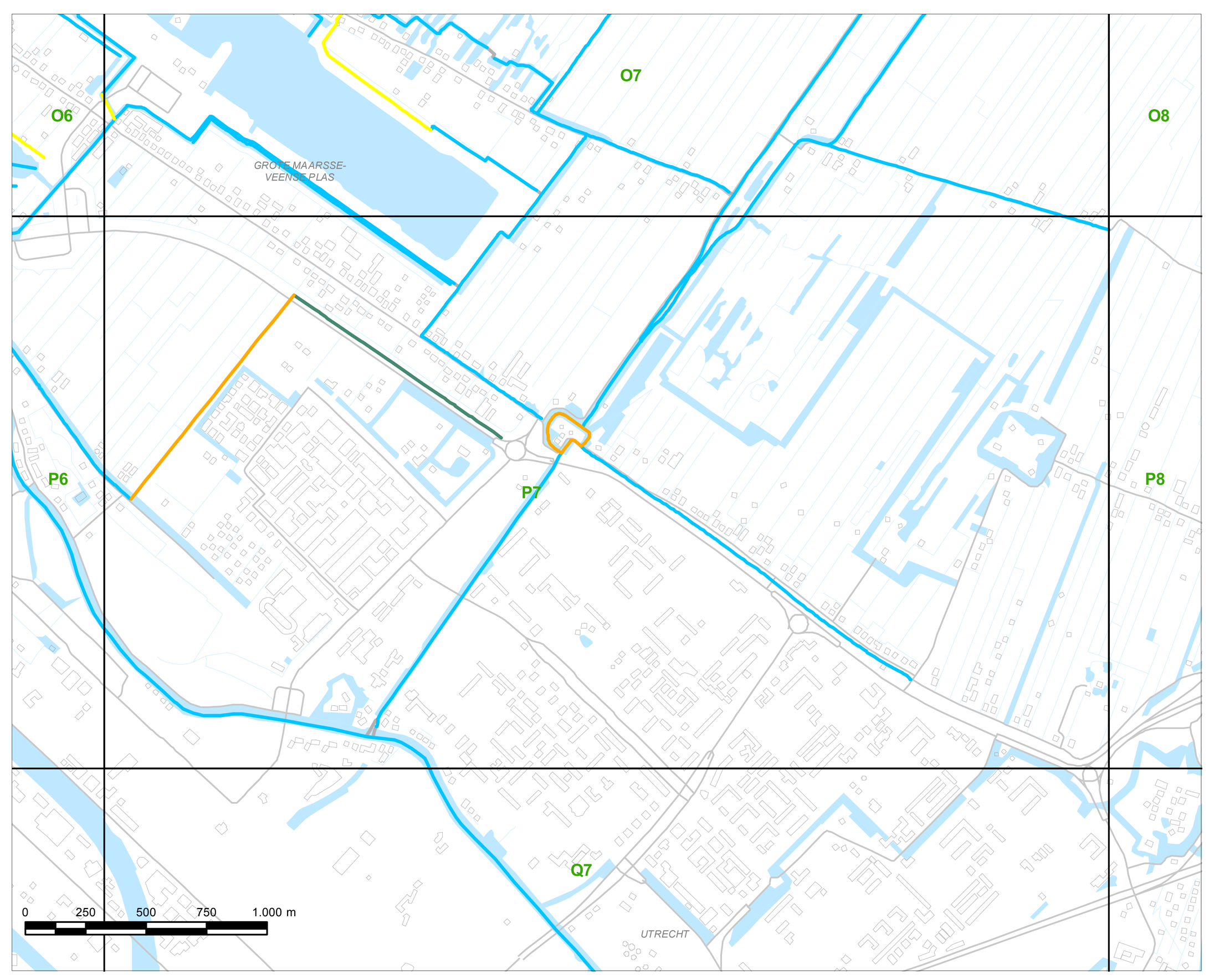

Kaart 5 – kunstwerken

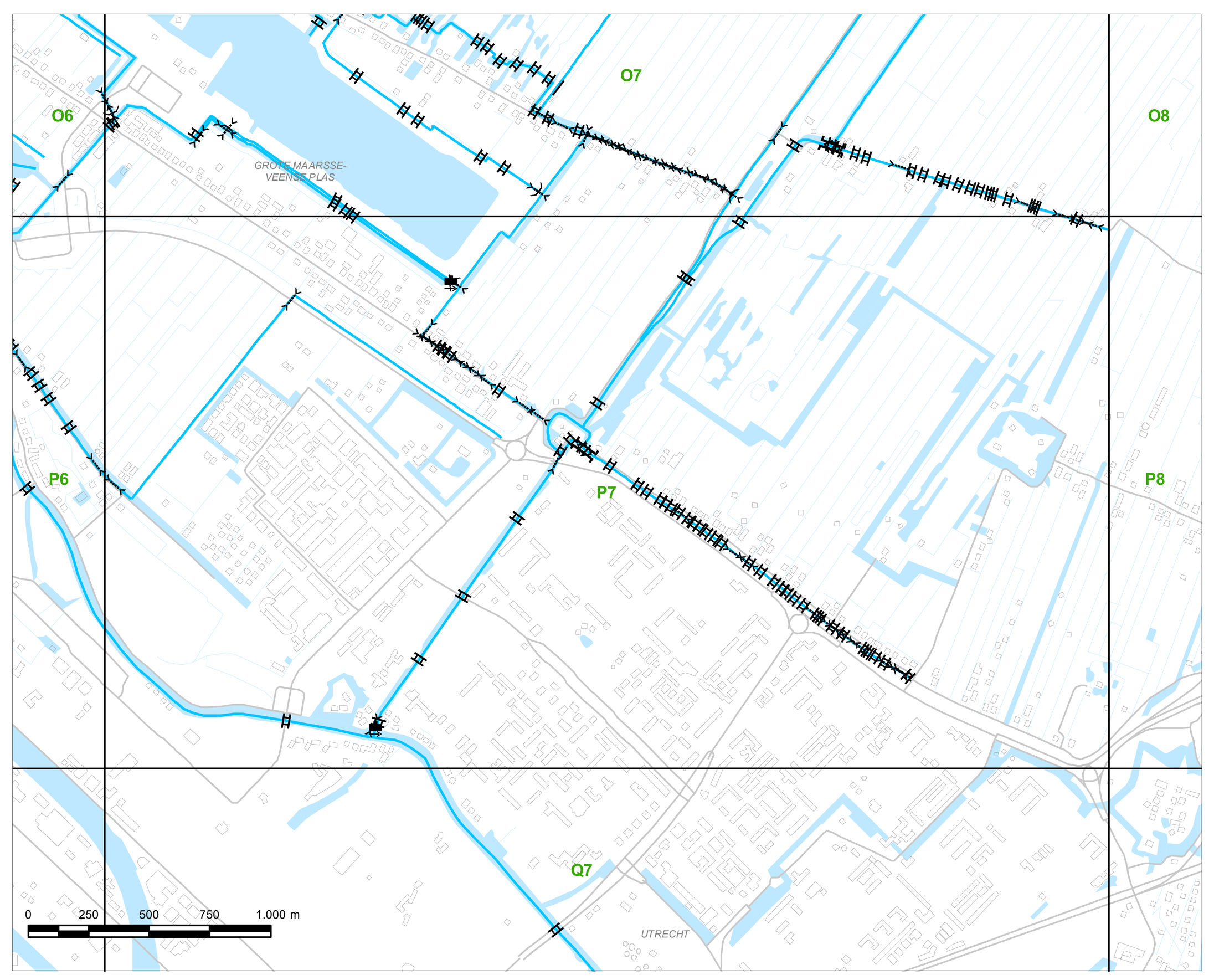

LEGGERKAARTEN 2018
LEGGER VOOR PRIMAIRE WATEREN EN DAARIN AANWEZIGE WERKEN VAN HET WATERSCHAP AMSTEL, GOOI EN VECHT

Deellegger als bedoeld in Artikel 78, tweede lid van de Waterschapswet en als in Artikel 5.1 van de Waterwet.

Vastgesteld door het Algemeen bestuur van het Waterschap Amstel, Gooi en Vecht bij besluit Z18.00xxxxx, xx november 2018

Drs. H.J. Kelderman, secretaris-directeur

G.M. van den Top, dijkgraaf

Waterschapslegger
Op grond van artikel 78, tweede lid van de Waterschapswet stelt het algemeen bestuur van het Waterschap de legger vast waarin de onderhoudsplichtigen en onderhoudsverplichtingen worden aangewezen. In deze legger worden de onderhoudsplichtigen en onderhouds-verplichtingen in de primaire watergangen en de daarin aanwezige werken vastgelegd. Conform de verplichting van artikel 5.1 Waterwet is in de legger tevens omschreven waaraan deze primaire watergangen, zijnde waterstaatswerken, naar ligging, vorm, afmeting en constructie moeten voldoen door middel van het vastleggen van de ligging en dwarsprofielen. De uitvoerende organisatie Waternet stelt de legger op en beheert de legger.

In paragraaf 3.1 van de Keur van het Waterschap Amstel, Gooi en Vecht (hierna de Keur AGV 2017) staat beschreven wie onderhoudsplichtig is:
degenen die in de legger daartoe zijn aangewezen, tenzij anders is bepaald in een ontheffing of overeenkomst met het Waterschap. Voor zover niet in de legger of op andere wijze een onderhoudsplichtige is aangewezen gelden de aanwijzingen in de Keur.
De onderhoudsverplichtingen zijn in principe vastgelegd in paragraaf 3.1 van de Keur AGV 2017. In deze legger en bijbehorende kaarten is in afwijking van de algemene bepalingen in de Keur AGV 2017 een aantal specifieke onderhoudsverplichtingen en onderhoudsplichtigen aangewezen. Daarnaast is een afmeting bepaald voor de beschermingszone bij primaire wateren in stedelijk gebied.

Leggerbepalingen

Artikel 1 Onderhoud waterdiepte
De primaire watergangen worden onderhouden op de afmetingen zoals deze in de bijlage van de kaart zijn aangegeven. Hierbij is de waterdiepte gerelateerd aan het winterpeil zoals deze in het vigerende peilbesluit van kracht is.

Artikel 2 Werken
Schoonhouden van het doorstroomprofiel bij duikers, sifons, sluizen en bruggen in primaire watergangen doet het Waterschap, tenzij dit expliciet berust bij een andere partij.

Artikel 3 Beschermingszones
De beschermingszone in stedelijk gebied waar de oeverlijn wordt begrensd door beschoeiing/kade is 0,40 meter breed.

Artikel 4 Citeertitel
Deze legger kan worden aangehaald als: legger voor primaire wateren en daarin aanwezige werken van het Waterschap Amstel, Gooi en Vecht.

Vastgesteld door het algemeen bestuur van het Waterschap Amstel, Gooi en Vecht in de openbare vergadering van (DATUM VASTSTELLING)

LEGENDA

Wateren
- Leggervak Legger 2018
- 2130_550 Nummer leggervak

Kunstwerken
- Brug
- Coupure
- Duiker
- Vaste dam
- Gemaal
- Keerwand
- Sluis
- Syphon
- Stuw

Onderhoudsplichtigen
- Gemeente / Stadsdeel
- Natuurbeschermingsorganisatie
- Nederlandse Spoorwegen
- Plas- of Recreatieschap
- Provincie
- Rijk
- Waterschap
- Overige

Overige topografie
- Bebouwing & wegen
- Water

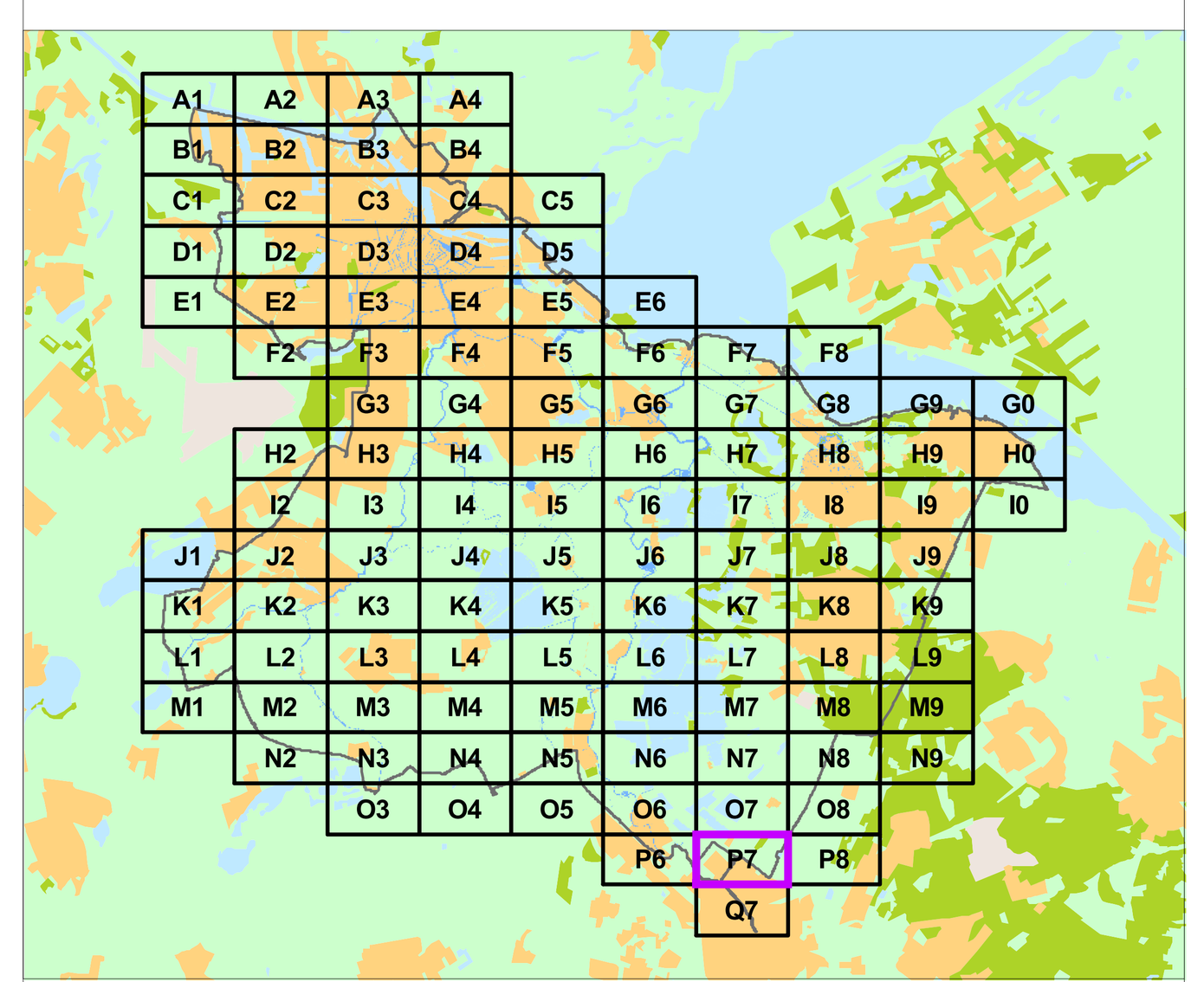

waterschap amstel gooi en vecht

Sector Watersysteem

Vastgesteld

Postbus 94370
1090 GJ Amsterdam

Kaartblad: P7

Datum: 09-11-2018	Formaat: A0	Kaartnummer: IB20180110v_109

ONDERHOUDSVERPLICHTINGEN & ONDERHOUDSPLICHTIGEN

Kaart 2 – drijfvuil verwijderen

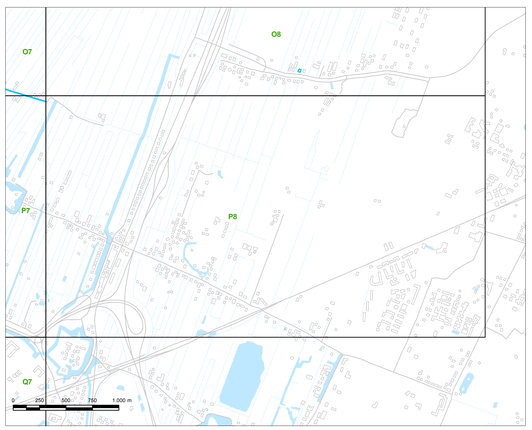

Kaart 3 – maaien

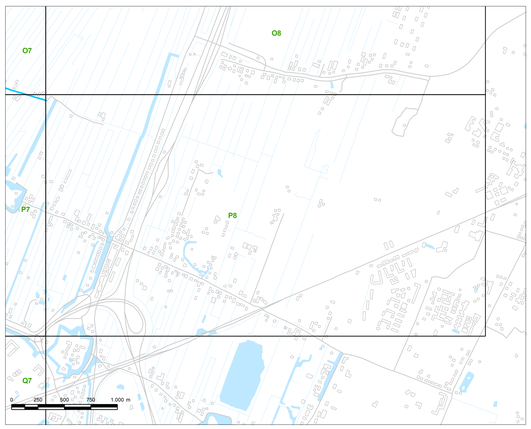

Kaart 4 – baggeren

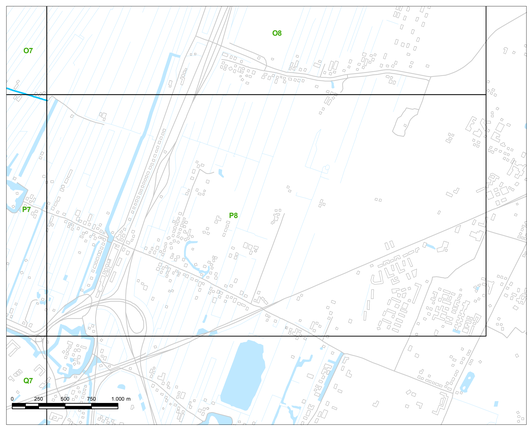

Kaart 5 – kunstwerken

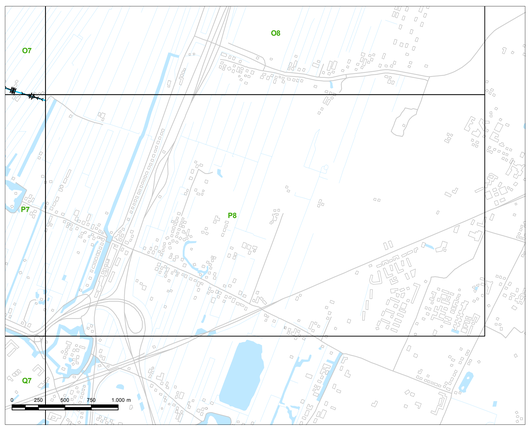

LEGGERKAARTEN 2018
LEGGER VOOR PRIMAIRE WATEREN EN DAARIN AANWEZIGE WERKEN VAN HET WATERSCHAP AMSTEL, GOOI EN VECHT

Deellegger als bedoeld in Artikel 78, tweede lid van de Waterschapswet en als in Artikel 5.1 van de Waterwet.

Vastgesteld door het Algemeen bestuur van het Waterschap Amstel, Gooi en Vecht bij besluit Z18.0Xxxxxx, xx november 2018

Drs. H.J. Kelderman
secretaris-directeur

G.M. van den Top
dijkgraaf

Waterschapslegger
Op grond van artikel 78, tweede lid van de Waterschapswet stelt het algemeen bestuur van het Waterschap de legger vast waarin de onderhoudsplichtigen en onderhoudsverplichtingen worden aangewezen. In deze legger worden de onderhoudsplichtigen en onderhoudsverplichtingen in de primaire watergangen en de daarin aanwezige werken vastgelegd. Conform de verplichting van artikel 5.1 Waterwet is in de legger tevens omschreven waaraan deze primaire watergangen, zijnde waterstaatswerken, naar ligging, vorm, afmeting en constructie moeten voldoen door middel van het vastleggen van de ligging en dwarsprofielen. De uitvoerende organisatie Waternet stelt de legger op en beheert de legger.

In paragraaf 3.1 van de Keur van het Waterschap Amstel, Gooi en Vecht (hierna de Keur AGV 2017) staat beschreven wie onderhoudsplichtig is:
degenen die in de legger daartoe zijn aangewezen, tenzij anders is bepaald in een ontheffing of overeenkomst met het Waterschap. Voor zover niet in de legger of op andere wijze een onderhoudsplichtige is aangewezen gelden de aanwijzingen in de Keur.
De onderhoudsverplichtingen zijn in principe vastgelegd in paragraaf 3.1 van de Keur AGV 2017. In deze legger en bijbehorende kaarten is in afwijking van de algemene bepalingen in de Keur AGV 2017 een aantal specifieke onderhoudsverplichtingen en onderhoudsplichtigen aangewezen. Daarnaast is een afmeting bepaald voor de beschermingszone bij primaire wateren in stedelijk gebied.

Leggerbepalingen

Artikel 1 Onderhoud waterdiepte
De primaire watergangen worden onderhouden op de afmetingen zoals deze in de bijlage van de kaart zijn aangegeven. Hierbij is de waterdiepte gerelateerd aan het winterpeil zoals deze in het vigerende peilbesluit van kracht is.

Artikel 2 Werken
Schoonhouden van het doorstroomprofiel bij duikers, sifons, sluizen en bruggen in primaire watergangen doet het Waterschap, tenzij dit expliciet berust bij een andere partij.

Artikel 3 Beschermingszones
De beschermingszone in stedelijk gebied waar de oeverlijn wordt begrensd door beschoeiing/kade is 0,40 meter breed.

Artikel 4 Citeertitel
Deze legger kan worden aangehaald als: legger voor primaire wateren en daarin aanwezige werken van het Waterschap Amstel, Gooi en Vecht.

Vastgesteld door het algemeen bestuur van het Waterschap Amstel, Gooi en Vecht in de openbare vergadering van (DATUM VASTSTELLING)

LEGENDA

Wateren

- Leggervak Legger 2018
- 2130_550 Nummer leggervak

Kunstwerken

- Brug
- Coupure
- Duiker
- Vaste dam
- Gemaal
- Keerwand
- Sluis
- Syphon
- Stuw

Onderhoudsplichtigen

- Gemeente / Stadsdeel
- Natuurbeschermingsorganisatie
- Nederlandse Spoorwegen
- Plas- of Recreatieschap
- Provincie
- Rijk
- Waterschap
- Overige

Overige topografie

- Bebouwing & wegen
- Water

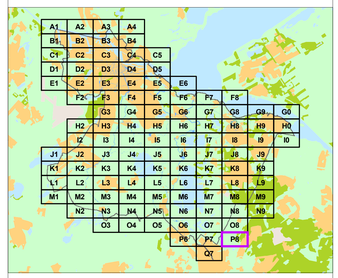

waterschap amstel gooi en vecht

Sector Watersysteem

Vastgesteld

Postbus 94370
1090 GJ Amsterdam

Kaartblad: **P8**

Datum: 09-11-2018	Formaat: A0	Kaartnummer: IB20180110v_110

Kaart 1

Schaal 1:5.000

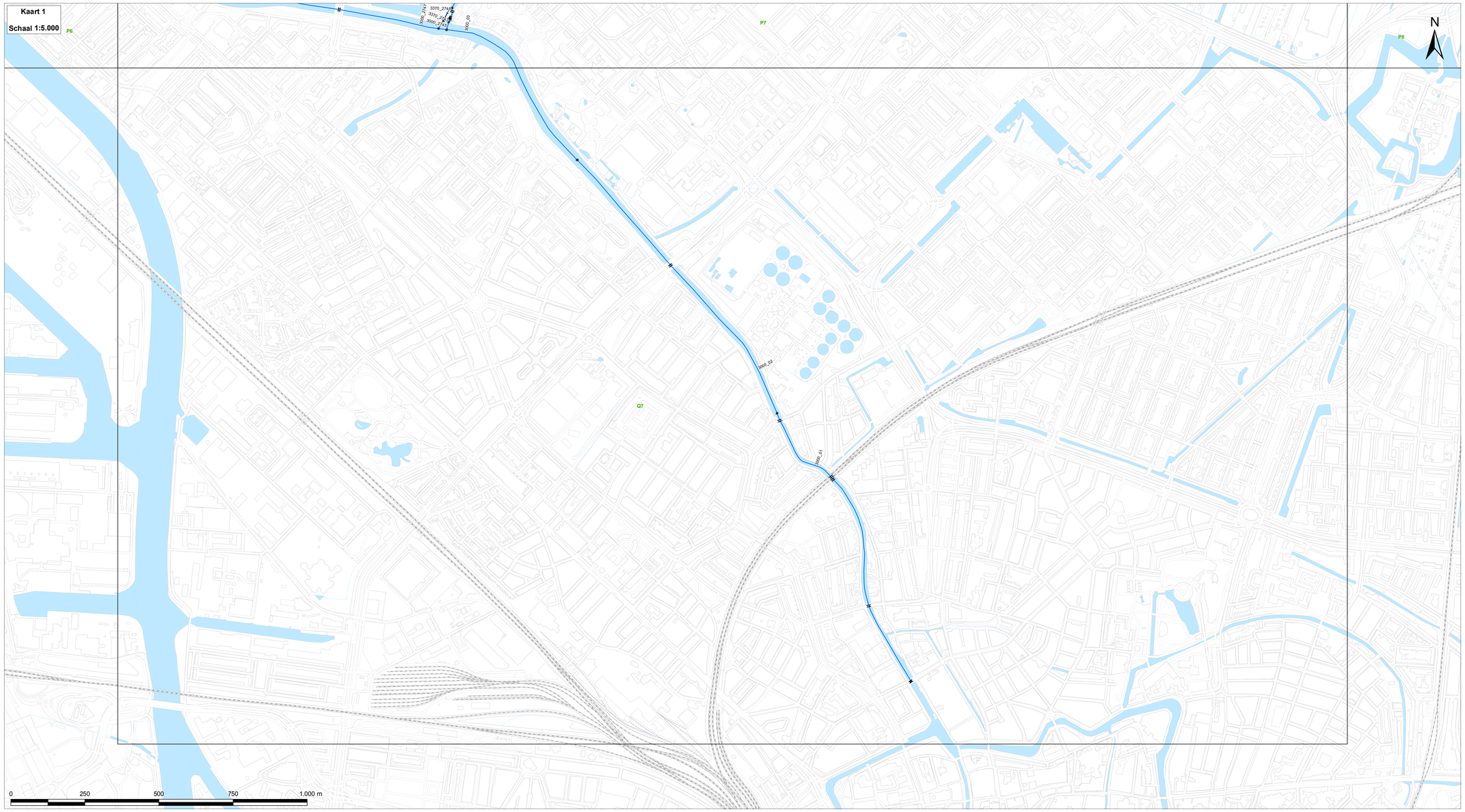

ONDERHOUDSVERPLICHTINGEN & ONDERHOUDSPLICHTIGEN

Kaart 2 – drijfvuil verwijderen

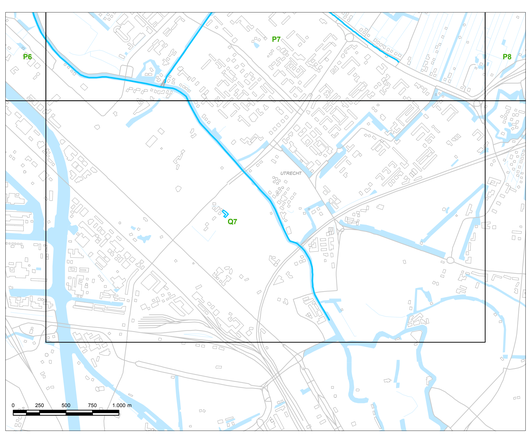

Kaart 3 – maaien

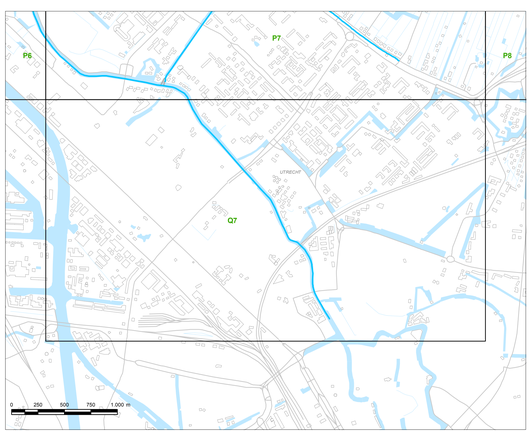

Kaart 4 – baggeren

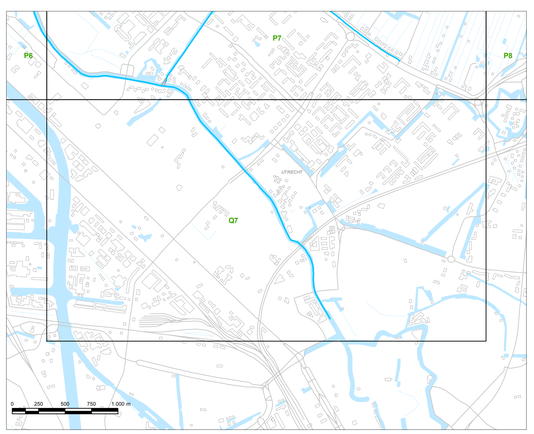

Kaart 5 – kunstwerken

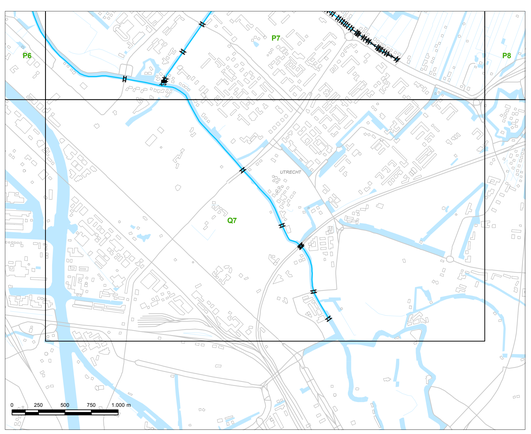

LEGGERKAARTEN 2018
LEGGER VOOR PRIMAIRE WATEREN EN DAARIN AANWEZIGE WERKEN VAN HET WATERSCHAP AMSTEL, GOOI EN VECHT

Deellegger als bedoeld in Artikel 78, tweede lid van de Waterschapswet en als in Artikel 5.1 van de Waterwet.

Vastgesteld door het Algemeen bestuur van het Waterschap Amstel, Gooi en Vecht bij besluit Z18.0xxxxx, xx november 2018

Drs. H.J. Kelderman
secretaris-directeur

G.M. van den Top
dijkgraaf

Waterschapslegger
Op grond van artikel 78, tweede lid van de Waterschapswet stelt het algemeen bestuur van het Waterschap de legger vast waarin de onderhoudsplichtigen en onderhoudsverplichtingen worden aangewezen. In deze legger worden de onderhoudsplichtigen en onderhoudsverplichtingen in de primaire watergangen en de daarin aanwezige werken vastgelegd. Conform de verplichting van artikel 5.1 Waterwet is in de legger tevens omschreven waaraan deze primaire watergangen, zijnde waterstaatswerken, naar ligging, vorm, afmeting en constructie moeten voldoen door middel van het vastleggen van de ligging en dwarsprofielen. De uitvoerende organisatie Waternet stelt de legger op en beheert de legger.

In paragraaf 3.1 van de Keur van het Waterschap Amstel, Gooi en Vecht (hierna de Keur AGV 2017) staat beschreven wie onderhoudsplichtig is:
degenen die in de legger daartoe zijn aangewezen, tenzij anders is bepaald in een ontheffing of overeenkomst met het Waterschap. Voor zover niet in de legger of op andere wijze een onderhoudsplichtige is aangewezen gelden de aanwijzingen in de Keur.
De onderhoudsverplichtingen zijn in principe vastgelegd in paragraaf 3.1 van de Keur AGV 2017. In deze legger en bijbehorende kaarten is in afwijking van de algemene bepalingen in de Keur AGV 2017 een aantal specifieke onderhoudsverplichtingen en onderhoudsplichtigen aangewezen. Daarnaast is een afmeting bepaald voor de beschermingszone bij primaire wateren in stedelijk gebied.

Leggerbepalingen

Artikel 1 Onderhoud waterdiepte
De primaire watergangen worden onderhouden op de afmetingen zoals deze in de bijlage van de kaart zijn aangegeven. Hierbij is de waterdiepte gerelateerd aan het winterpeil zoals deze in het vigerende peilbesluit van kracht is.

Artikel 2 Werken
Schoonhouden van het doorstroomprofiel bij duikers, sifons, sluizen en bruggen in primaire watergangen doet het Waterschap, tenzij dit expliciet berust bij een andere partij.

Artikel 3 Beschermingszones
De beschermingszone in stedelijk gebied waar de oeverlijn wordt begrensd door beschoeiing/kade is 0,40 meter breed.

Artikel 4 Citeertitel
Deze legger kan worden aangehaald als: legger voor primaire wateren en daarin aanwezige werken van het Waterschap Amstel, Gooi en Vecht.

Vastgesteld door het algemeen bestuur van het Waterschap Amstel, Gooi en Vecht in de openbare vergadering van (DATUM VASTSTELLING)

LEGENDA

Wateren

- Leggervak Legger 2018
- 2130_550 Nummer leggervak

Kunstwerken

- Brug
- Coupure
- Duiker
- Vaste dam
- Gemaal
- Keerwand
- Sluis
- Syphon
- Stuw

Onderhoudsplichtigen

- Gemeente / Stadsdeel
- Natuurbeschermingsorganisatie
- Nederlandse Spoorwegen
- Plas- of Recreatieschap
- Provincie
- Rijk
- Waterschap
- Overige

Overige topografie

- Bebouwing & wegen
- Water

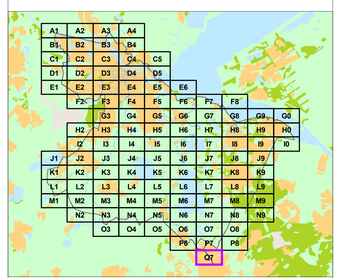

waterschap amstel gooi en vecht

Sector Watersysteem

Vastgesteld

Postbus 94370
1090 GJ Amsterdam

Kaartblad: **Q7**

Datum: 09-11-2018	Formaat: A0	Kaartnummer: IB20180110v_111