
















Verklaring

-  Nieuwe verhoogde weg 545m2
-  Bestaande wegen/fietspaden
-  Grens te kappen bomen
-  Terrein meting
-  Kadaster
-  Talud dijkklaam 1:3 conform WPM
Binnen scope 2733m2
-  Ruimtebeslag voor landschappelijke inpassing
(tot grens infrastructuur en/of voorziening camping)
Binnen scope 1556m2 Buiten scope 897m2
-  Talud dijkklaam 1:3 conform WPM
Buiten scope 550m2
-  Zichtscherm
-  Scope grens
-  Werkgrens asfaltverharding
-  Te planten boom
-  Te handhaven boom op de dijk
-  Te handhaven boom
-  Te roeien boom

2	19-12-2018	Toevoeging Klic-gegevens	JLE	SR	SR	SR	SR
1	26-10-2018	Aanpassingen n.a.v. welstandscommissie	JLE	SR	SR	SR	SR
0	10-08-2018		BS	SR	SR	SR	SR
Versie	Datum	Omschrijving	Opsteller	Par.	Verificateur	Par.	Validatie

Ontwerp dijkversterking camping klein Canada

Onderdeel:
Vergunning scherm (Situatie)

Oprachgever:
Waterschap Peel en Maasvallei

Fase: Voorontwerp
Formaat: A2+3
Schaal: 1:500

Projectnummer: BER048-0001
Tekeningnummer: 2018-1722
Behorende bij doc. nr.:

Herten
Schootstraat 6, 6040 BN Herten
Postbus 14, 6040 AA Roermond

's-Hertogenbosch
Hamakeweg 5-J, 5231 DD 's-Hertogenbosch
Postbus 2309, 5202 CH 's-Hertogenbosch

068 - 3366333
info@kragten.nl
www.kragten.nl

