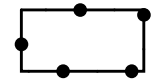


Plangebied



Plangebiedgrens

Bestemmingen

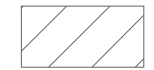


Bedrijventerrein - 1



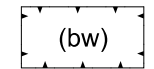
Groen

Gebiedsaanduidingen



overige zone - maximaal aantal zelfstandige kantoorgebouwen

Functieaanduidingen



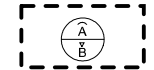
bedrijfswoning

Bouwvlak



bouwvlak

Maatvoeringaanduidingen



maximum goothoogte (m),
maximum bouwhoogte (m)

Verklaringen



Bestaande bebouwing en
kadastrale ondergrond

Bestemmingsplan

Houtakker II,
de Houtakker 10 en omgeving

Gemeente Lingewaard

IDN: NL.IMRO.1705.172-VG01

project: TEK02-0253769-01A

vastgesteld: 1 februari 2018

schaal: 1:1000

formaat: A4



croonenburo5



Vestiging Oosterhout
Beneluxweg 125
4904 SJ Oosterhout
T: +31 (0)162 487500
www.croonenburo5.com

Vestiging Maastricht
Wim Duisenbergplantsoen 21
6221 SE Maastricht
T: +31 (0)433 253223
info@croonenburo5.com