










WT5
 watercompensatie /
 water compensation
 $l_{CL} = 51m$
 $A = 168m^2$
 $V = 67m^3$



LEGEND:

-  - Windturbine en fundatie, bandbreedte rotordiameter 110-140m/
Wind turbine with foundation, band width rotor diameter 110-140m
-  - Permanente kraanplaatsen (25mx15m)/
Permanent crane areas (25mx15m)
-  - Tijdelijke werken, minimum radius 50m/
Temporary works, minimum radius 50m
-  - Obstakelvrije zone voor turbinetransporten/
Obstacle-free area for turbine transports
-  - Bestaande openbare weg, op te waarderen/Existing public road, to be upgraded
-  - Erfpad, nieuw of bestaand/Access path, new or existing
-  - Te kappen bomen/Trees to be cut
-  - Tijdelijke werken, halfopen verharding/
Temporary works, semi-permeable surface
-  - Watercompensatie/ Water compensation

05	23.11.2017.	FOR PERMITS	KJ	JB
REV.	DATE/DATUM	STATUS/STATUS	GETEKEND/DRAWN	GOEDGEKEURD/APPR.

Windpark Egchelse Heide



TITLE	Locatie van fundatie windturbine WT5, erfpad, kraanplaats/ Location of wind turbine WT5, foundation, access path, crane area		
PROJECT	Windpark Egchelse Heide	SITE	Egchelse
SCHAAL/SCALE	1:1000	DOC. NO.	WEH01.CT.05
FORMAT/SIZE	A3		

Deze tekening is eigendom van Windpark Egchelse Heide en mag niet worden gebruikt, gereproduceerd of beschikbaar gesteld aan derden zonder schriftelijke toestemming. / This drawing is the property of Windpark Egchelse Heide and may not be used, reproduced or made available to third parties without written consent.