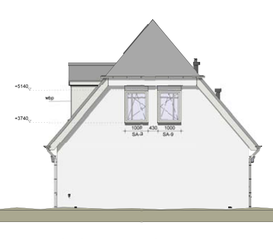


Voorgevel



Rechtergevel



Achtergevel



Linkergevel

Let op: Naar binnen draaiend raam, i.v.m. positie kraan

Gebruiksfunctie van het gebouw

Gehele woonhuis	:	Woonfunctie
Gehele berging	:	Overige gebruiksfunctie

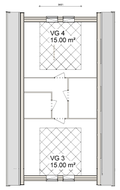
Verblijfsgebieden & Gebruiksoppervlakten

Verblijfsgebieden	:	
Gebruiksoppervlakten	:	

VG Opp. : 88.68 m²
GO Opp. : 175.64 m²



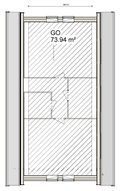
Totaal Verblijfsgebied(en) Beganegrond



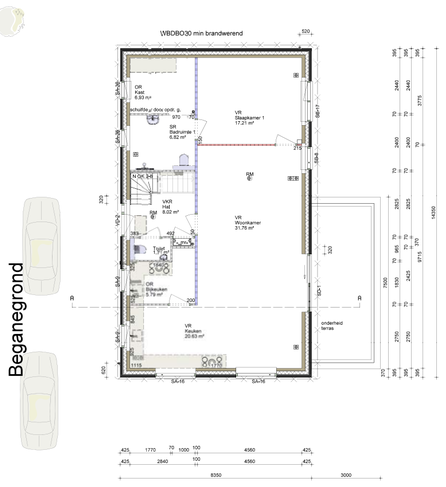
Totaal Verblijfsgebied(en) Verdieping 1



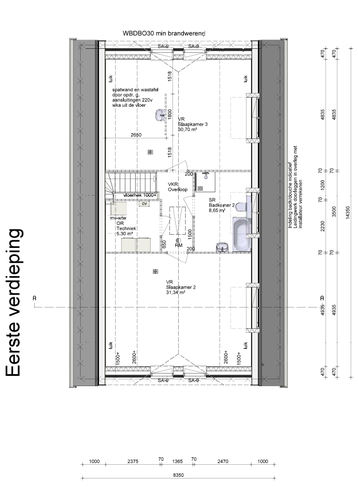
Totaal Gebruiksoppervlakte Beganegrond



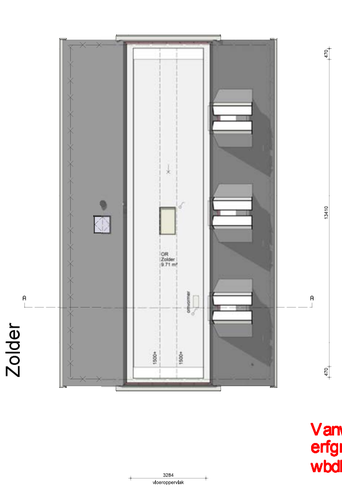
Totaal Gebruiksoppervlakte Verdieping 1



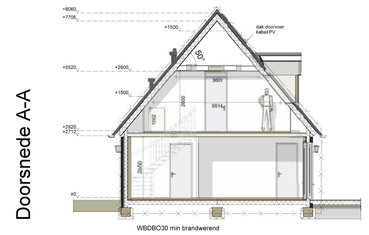
Beganegrond



Eerste verdieping



Zolder



Doorsnede A-A

Vanwege voldoende vrije ruimte tot aan de erfgrens, is de aangegeven 30 minuten wbdbo geen eis vanuit de bouwregelgeving.

GEMEENTE ROTTERDAM
BRANDPREVENTIECOMMISSIE
DOVCTER
2018/05/29
03:46:38 PM CEST
vergunningnr:
B-KV
brandweer:
AKKOORD

Situatie

gemeente	:	Rotterdam
bouwplaats	:	Rotterdam
bouwstraat	:	Charlisse lagedijk 931
kavelnummer	:	
bestemmingsplan	:	
kad. gemeente	:	Charlois
sectie	:	C
nummer	:	3069

schaal 1 : 500
Pwl woning conform opgave gemeente


3069
opstelplaats
2 oud's
4500
6835
8350
12570
3000
Charlisse lagedijk
2983
Kabelmeubel
Kabelmeubel
Kabelmeubel