

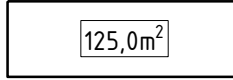
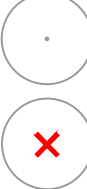
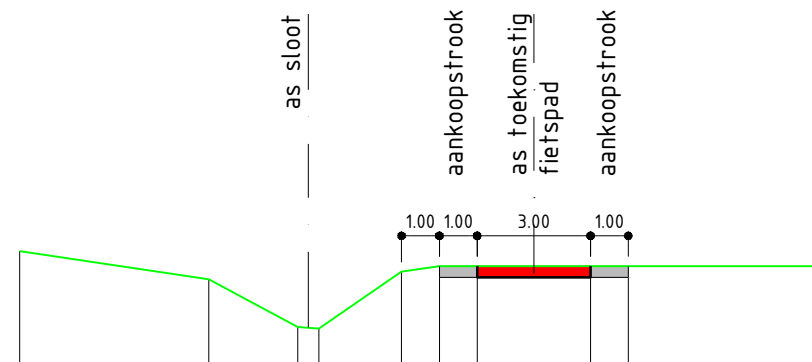


Verklaring

-  Verharding (brom)fietspad
-  Kadastrale grenzen
-  Oppervlakte aan te kopen perceel
-  Verwijderen boom



Versie	Datum	Omschrijving	Opsteller	Par.	Verificatie	Par.	Validatie	Par.
3	19-04-2018	Dwarsprofiel toegevoegd	GO		OS		OS	
2	01-02-2018	Fietspad verschoven tov insteek sloot	GO		OS		OS	
1	11-12-2017	Kadastrale gegevens toegevoegd	GO		OS		OS	
0	07-12-2017		MVR		MBR		OS	



Afstand	21,1	16,10	13,75 13,19	11,0	10,0	9,0	6,0	5,0	0,0
Hoogte N.A.P.	27,95	27,20	25,94 25,90	27,40	27,55	27,55	27,55	27,55	27,55

Dwarsprofiel A-A
Schaal 1:200

Fietspad Heerdstraat te St. Joost

Onderdeel
Aansluiting fietspad Heerdstraat-Schrevenhofsweg

Herten
Schoolstraat 8, 6049 BN Herten
Postbus 14, 6040 AA Roermond

Opdrachtgever
Gemeente Echt - Susteren

's-Hertogenbosch
Hambakenwetering 5-J, 5231 DD 's-Hertogenbosch
Postbus 2309, 5202 CH 's-Hertogenbosch

088 - 3366333
info@kragten.nl
www.kragten.nl

Fase _____ Projectnummer
ECH098-0001

Formaat _____ Tekeningnummer
A3 2017-1955

Schaal _____ Behorende bij doc. nr.
1: 500

