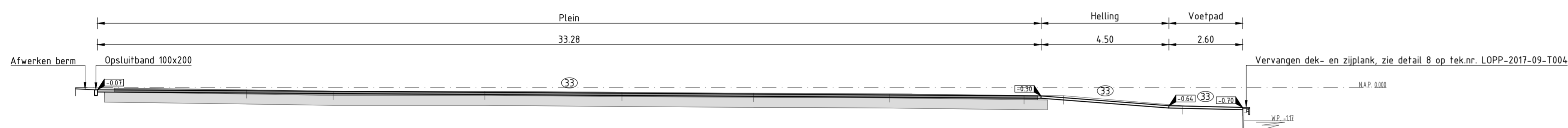


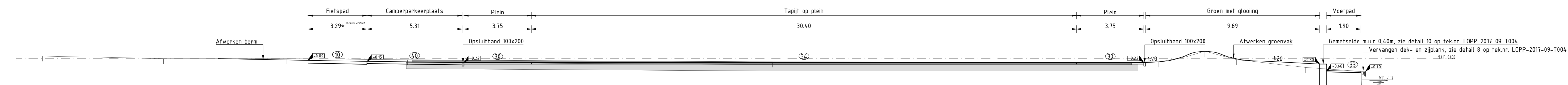
Hoogte	0.00	0.15	0.30	0.45	0.60	0.75	0.90	1.05	1.20	1.35	1.50	1.65	1.80	1.95	2.10
breedte	0.00	1.00	2.00	3.00	4.00	5.00	6.00	7.00	8.00	9.00	10.00	11.00	12.00	13.00	14.00

Dwarsprofiel 01
Schaal 1:100



Hoogte	0.00	0.15	0.30	0.45	0.60	0.75	0.90	1.05	1.20	1.35	1.50	1.65	1.80	1.95	2.10
breedte	0.00	1.00	2.00	3.00	4.00	5.00	6.00	7.00	8.00	9.00	10.00	11.00	12.00	13.00	14.00

Dwarsprofiel 02
Schaal 1:100



Hoogte	0.00	0.15	0.30	0.45	0.60	0.75	0.90	1.05	1.20	1.35	1.50	1.65	1.80	1.95	2.10
breedte	0.00	1.00	2.00	3.00	4.00	5.00	6.00	7.00	8.00	9.00	10.00	11.00	12.00	13.00	14.00

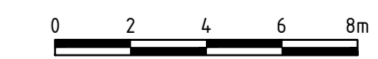
Dwarsprofiel 03
Schaal 1:100

Legenda

- Bestaande situatie
- Nieuwe situatie
- Bestaande constructie (asfalt incl. fundering)
- Verhardingsopbouw, zie "Tabel opbouw wegconstructie" en details op tek.nr. LOPP-2017-09-T002 en LOPP-2017-09-T004
- Nieuwe hoogtes

Opmerkingen

- Maten in meters, tenzij anders is aangegeven.
- Hoogtematen in meters t.o.v. N.A.P., tenzij anders is aangegeven.
- Constructiematen in millimeters, tenzij anders is aangegeven.



D1	16-10-17		DB
NR	DATUM	WIJZIGING	GET.

OPDRACHTGEVER	Gemeente Loppersum	TEKENAAR	D. Bosch	SCHAAL	1:100
PROJECTLEIDER		PROJECTLEIDER	D. Bosch	FORMAAT	A1.0
PROJECTOMSCHRIJVING	Haven Stedum	VRUGAVE		BLAD IN BLADEN	3 IN 4
TEKENINGOMSCHRIJVING	Dwarsprofielen	TEKENINGNUMMER	LOPP-2017-09-T003	WIJZIGINGNUMMER	DO
STATUS	DEFINITIEF				

