







# Besluit Hoogwatervoorzieningen Algemene regels

Vastgesteld op 04-09-2018

## Verklaring

-  Hoogwatervoorziening
-  Inlaten t.b.v. hoogwatervoorzieningen

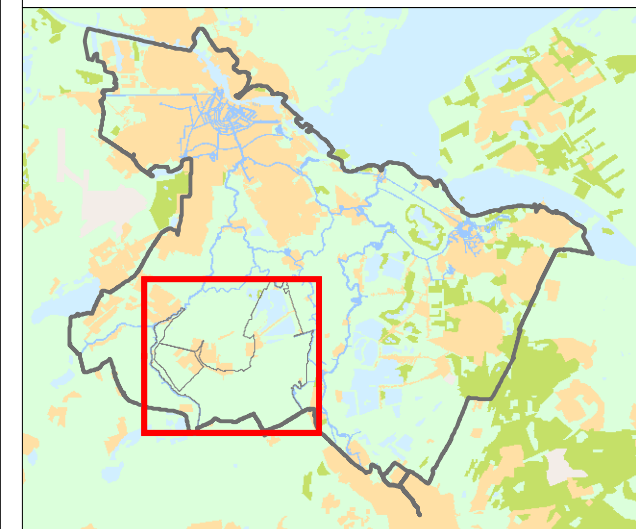
## Overig

-  Water
-  Af- en aanvoergebieden, Begrenzing
-  Plangebied Groot Wilnis - Vinkeveen e.o.
-  Grens AGV-gebied

Vastgesteld door het Algemeen Bestuur van het Waterschap Amstel, Gooi en Vecht bij besluit BBV 18.0412 d.d. 04-09-2018

dr. ir. G.M. van den Top  
Dijkgraaf

drs. H.J. Kelderman  
Secretaris



Cartograaf: WM	Datum eerste versie: 21-09-2017	Oprachtgever: PR; WM	Oprachtnr.: 2387; 2885	Controleur: BM	Status kaart: Definitief
Laatste wijziging: WM	Datum laatste versie: 01-11-2018	Projectleider: M.J. Leloup	Formaat: Schaal: A3 1:41.000	Kaartnummer: IB20170106	Bladnr.: -

Watergebiedsplan Groot Wilnis - Vinkeveen e.o.



Bezoekadres:  
Korte Ouderkerkerdijk 7  
1096 AC Amsterdam  
Tel. 0900-9394