



Dwarsprofiel DWP-1
ALM - 1



-4.000m t.o.v. NAP

Hoogte bestaand	0.000	-0.368	-0.443	-1.005	-1.068	-1.306	-1.308	-1.290	-1.186	-1.159	-1.050	-1.136	-1.063	-1.088	-1.041	-1.017	-0.990	-1.067	-0.968	-1.008	-0.991	-0.985	-1.008	-0.987	-0.977	-0.96	-1.002	-1.012	-1.047	-1.114	-1.105	-1.154	-1.171	-1.204	-1.442	-1.095	-0.928	-0.993
Afstand bestaand	0.000	2.229	4.295	6.361	8.427	10.493	12.559	14.625	16.690	18.700	20.796	22.848	24.899	26.950	29.002	31.053	33.105	35.156	37.208	39.259	41.310	43.362	45.413	47.465	49.516	51.527	53.619	55.670	57.722	59.773	61.825	63.876	65.928	68.602	70.851	72.902	74.238	


Dwarsprofiel DWP-2
ALM - 1



-4.000m t.o.v. NAP

Hoogte bestaand	0.000	-0.358	-1.068	-1.691	-1.360	-1.298	-1.262	-1.202	-1.117	-1.099	-1.066	-1.009	-1.008	-0.992	-0.995	-0.985	-0.969	-0.959	-0.984	-0.984	-0.970	-0.995	-1.020	-1.098	-1.072	-1.099	-1.145	-1.188	-1.444	-1.400	-0.888	-0.837
Afstand bestaand	0.000	2.093	4.267	6.339	8.615	10.790	12.817	15.021	17.312	19.486	21.581	23.835	26.009	28.060	30.319	32.532	34.538	36.692	38.729	41.016	43.066	45.208	47.208	49.382	51.556	53.591	55.814	58.079	60.253	62.427	64.602	66.664

Dwarsprofiel DWP-3
ALM - 1



-4.000m t.o.v. NAP

Hoogte bestaand	0.000	-0.179	-0.733	-1.652	-0.770	-0.952	-0.843	-0.783	-0.744	-0.688	-0.612	-0.669	-0.692	-0.707	-0.716	-0.725	-0.795	-0.808	-0.823	-0.898	-0.961	-1.486	-0.607	-0.420	-0.472
Afstand bestaand	0.000	2.039	4.091	6.174	8.464	10.650	12.836	14.931	17.200	19.395	21.581	23.652	25.866	28.140	30.326	32.373	34.532	36.543	38.744	41.093	43.199	45.264	47.269	49.389	51.268

Legenda

	Ontgraven
	Ophogen

- Opmerkingen
- Bestaand maaiveld op basis AHN 2 0,5x0,5 meter raster
 - Maten in meters tenzij anders aangegeven
 - Hoogtes in meters tov NAP

1	Aangepast op basis van overzicht	S. de Vries	J. van Oorsouw	C. van Doveren	06-03-2016
0	Eerste uitgave	SJ. Crompvoets	J. van Oorsouw	C. van Doveren	04-03-2016
revisie	omschrijving	getekend	gecontroleerd	akkoord	datum
opdrachtgever					
Waterschap Rivierenland, Brabants Landschap					
project					
Andelsch Broek, Pompveld					
omschrijving					
Profielen boscompensatie					
 HaskoningDHV Nederland B.V. Transport & Planning					
documentstatus		documentversie			
Concept					
projectnummer / tekeningnummer					
BE2171-100-100-1155-DO-101 profielen perceel parkeerplaats					
formaat	schaal	fase	bladnr.	van	
A2	1:200		1	1	