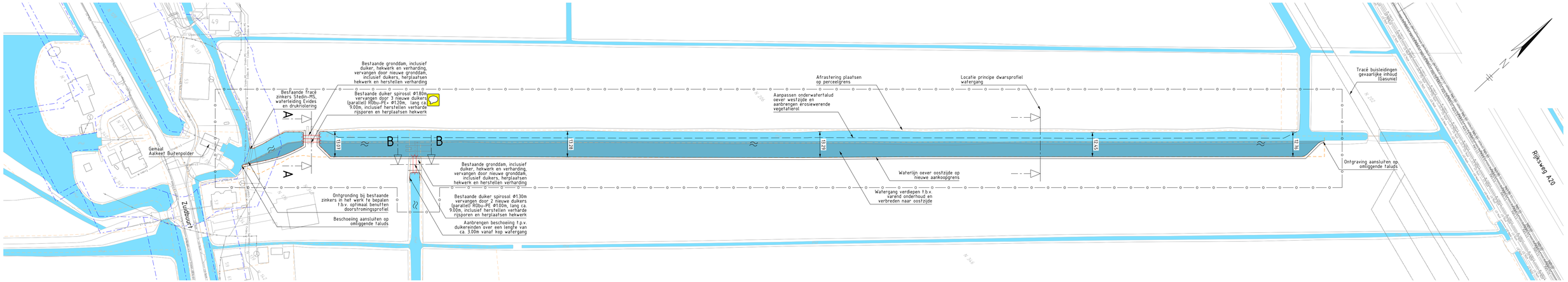

DWARSPROFIEL A
SCHAAL 1 : 100 — SO-02

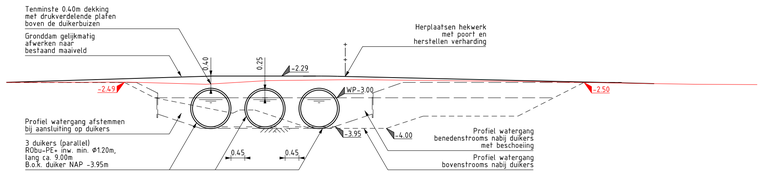

DWARSPROFIEL B
SCHAAL 1 : 100 — SO-02

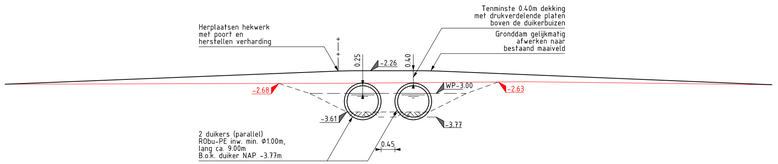

PRINCIPE DWARSPROFIEL
SCHAAL 1 : 100 *TOEKOMSTIG BODEMPROFIEL WATERGANG*

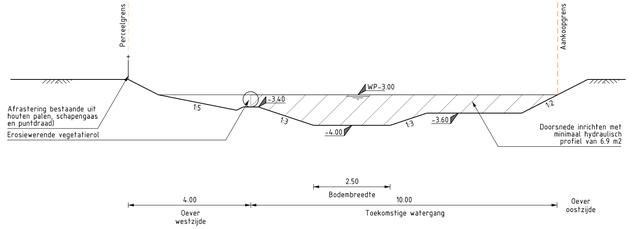

OVERZICHT
SCHAAL 1 : 10.000

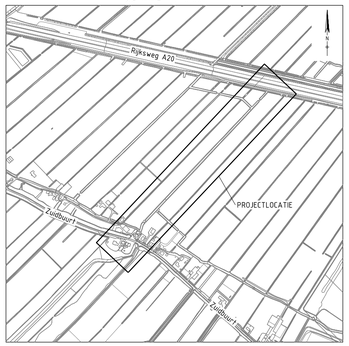

Noot: Aan de op tekening aangegeven ligging van kabels en leidingen kunnen geen rechten worden ontleend.

0 10 20 30 40m
1 : 1000

ALGEMENE OPMERKINGEN:
Hoogtematen in meters t.o.v. N.A.P.
Lengtematen in meters
Handmatige wijzigingen zijn niet toegestaan

Wijz.nr.	Datum	Omschrijving	Getekend	Gecontroleerd
2	13-07-17	OPTIMALISATIE N.A.V. OVERLEG OG D.D. 13-07-2017	R.L.	E.v.K.
		STATUS VAN CONCEPT NAAR DEFINITIEF		
1	28-06-17	DIVERSE WIJZIGINGEN; TOEVOEGEN DOORSNEDES	P.Z.I.	R.L.
0	23-06-17	ONTWERP WATERGANG	P.Z.I.	R.L.

LEGENDA

Ondergrond	
Zuidbuurt	Straatnaam
53	Huisnummer
N 348	Perceelnummer
Kabels en leidingen	
Bestaande situatie uit inmeting	
Toekomstige situatie	
Kern-/beschermingszone waterkering Hoogheemraadschap van Delfland	
Watersymbool	
Bestaande perceelgrens	
Aankoopgrens	
Bestaand water	
Nieuw water	
Erosiewerende vegetatierol	
Beschoeiing	
Nieuwe duiker	
Projectgebied	
Locatie dwarsprofiel	

Opdrachtgever
HOOGHEEMRAADSCHAP VAN DELFLAND

Project
VERBREDEN WATERGANG AALKEET BUITENPOLDER TE VLAARDINGEN

Fase
SCHETSONTWERP

Onderdeel
ONTWERP WATERGANG

Tekeningnummer
W17-11599-SO-02

Projectleider
E.v.K.

Bladnummer / van
01 van 01

Formaat
A2-841

Schaal
1:1000

Status
DEFINITIEF

Wijzigingsnummer
2

Documentnummer
W17-11599-SO-02

waalpartners civil engineering
Tel: +31 174 62 77 91
Postbus 373, 2670 AK, Naaldwijk
www.waalpartners.nl
info@waalpartners.nl

file : ...\W17-11599-SO-02_Ontwerp watergang.dgn