



- Legenda**
- Grens plangebied
 - Concessiegrens
 - Geen ontgraving
 - Fasering
 - Vleermuizenverblijf

Titel
 Ontwerpplan van de eindtoestand bij verlenging ontgrondingsvergunning

Project
 MER Sibelco groeve Heerlen

Opdrachtgever
 Sibelco Benelux BV

Datum	Schaal (A3)
11-06-2018	1:6000

Figuur
 1.3

Gecontroleerd door	Versie
MvdH	1




Legende Infrastructuur



Hondenzwemzone



Bestaande hoogspanningsmast



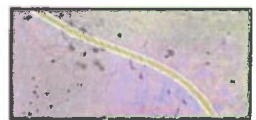
Puinkegel en trappenpartij




Uitzichtpunt



Ruiterpad



Struinp pad




Fietspad



Vleermuizenverblijf

Legende Natuurtypen




Kwelmoeras (N05.01)



Pionier- en oevervegetatie op zand tot 0,5 m boven gemiddelde waterlijn (N07.02 / N06.04 / N10.01)



Voedselarm ondiep water met waterplantenvegetatie (N04.02)




Pioniervegetaties op zand in combinatie met stuifduintjes en ondiepe plasjes (N07.02, N04.02)




Schaars begroeide zandkliffen (N07.02)



Droog loofbos, o.a. op de mijnsteen berg (N15.02)



Complex van droge heide, vochtige heide en schraalgrasland (N06.04 / N07.01 / N11.01)



Droge grazige vegetaties ecologisch beheerd (N12.02)