

AERIUS CALCULATOR

Dit document bevat resultaten van een stikstofdepositieberekening met AERIUS Calculator. U dient dit document te gebruiken ter onderbouwing van een vergunningaanvraag in het kader van de Wet natuurbescherming.

De resultaten geven de stikstofeffecten van deze activiteit weer voor Natura 2000-gebieden. AERIUS Calculator maakt enkel voor de PAS-gebieden inzichtelijk welke stikstofgevoelige habitattypen er voor komen en op welke hiervan een effect is. Op basis hiervan is aangegeven voor hoeveel hectares ontwikkelingsruimte benodigd is.

De berekening op basis van stikstofemissies gaat uit van de componenten ammoniak (NH_3) en stikstofdioxide (NO_x), of één van beide. Hiermee is de depositie van de activiteit berekend en uitgewerkt.

Wilt u verder rekenen of gegevens wijzigen? Importeer de pdf dan in de Calculator.

Berekening Situatie 1

- ▶ Kenmerken
- ▶ Samenvatting emissies
- ▶ Depositieresultaten
- ▶ Gedetailleerde emissiegegevens

Verdere toelichting over deze PDF kunt u vinden in een bijbehorende leeswijzer. Deze leeswijzer en overige documentatie is te raadplegen via: www.aerius.nl en pas.naturazoo.nl.

AERIUS CALCULATOR

Contact

Rechtspersoon	Inrichtingslocatie
	Belgenhoek 26, 5985NJ Grashoek

Activiteit

Omschrijving	AERIUS kenmerk	
Rundvee en paardenhouderij	Rw8qZCKhFXNw	
Datum berekening	Rekenjaar	Rekeninstellingen
12 juli 2018, 16:34	2018	Berekend voor Wnb.

Totale emissie

	Situatie 1	Situatie 2	Vershil
NOx	-	-	-
NH ₃	802,00 kg/j	618,50 kg/j	-183,50 kg/j

Resultaten

Hectare met
hoogste verschil
(mol/ha/j)

Natuurgebied	Bijdrage
-	-


Toelichting

Bestaande situatie op basis van werkelijk gehouden dieren in referentiejaar 2014.
In nieuwe situatie worden paarden toegevoegd aan het bedrijf.

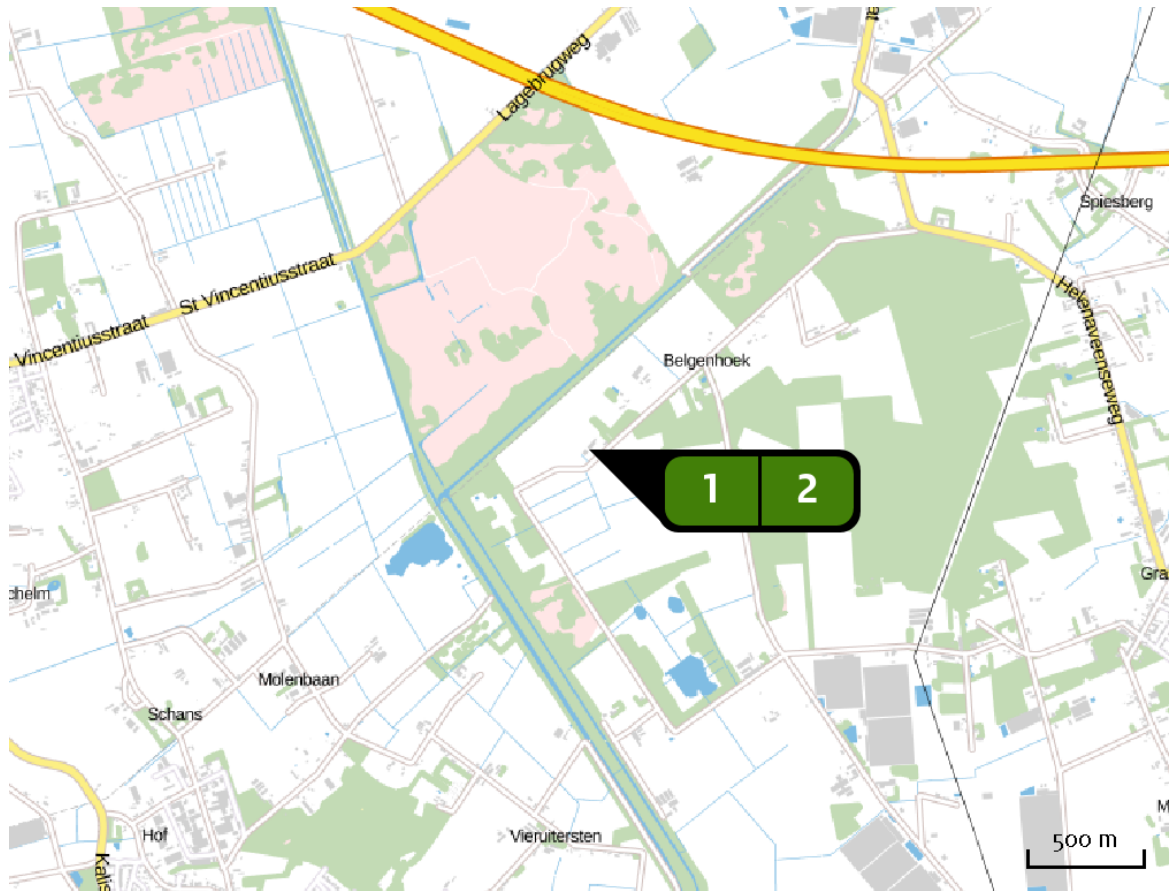
Locatie
Situatie 1



Emissie
Situatie 1

Bron Sector	Emissie NH ₃	Emissie NO _x
1  Bron 1 Landbouw Stalemissies	802,00 kg/j	-

Locatie
Situatie 2



Emissie
Situatie 2

Bron Sector	Emissie NH ₃	Emissie NO _x
1  Bron 1 Landbouw Stalemissies	443,50 kg/j	-
2  Bron 2 Landbouw Stalemissies	175,00 kg/j	-

Resultaten
PAS-
gebieden
(mol/ha/j)

Natuurgebied	Hectare met hoogste verschil		
	Situatie 1	Situatie 2	Vershil *
Deurnsche Peel & Mariapeel	>0,05	0,04	- 0,01
Groote Peel	0,06	0,05	- 0,01
Maasduinen	>0,05	0,04	- 0,01
Boschhuizerbergen	>0,05	0,04	- 0,01
Leudal	>0,05	0,04	- 0,01

* Als de hoogste depositietoename plaatsvindt op een hexagoon waar géén sprake is van een (naderende) stikstofoverbelasting, dan is de hoogste toename op een hexagoon met wel een (naderende) stikstofoverbelasting tussen haakjes aangegeven.

Resultaten
per
habitatype
(mol/ha/j)

Deurnsche Peel & Mariapeel

Habitatype	Hectare met hoogste verschil		
	Situatie 1	Situatie 2	Verskil *
H7120ah Herstellende hoogvenen, actief hoogveen	>0,05	0,04	- 0,01
Lg04 Zuur ven	0,08	0,07	- 0,01
L7120 Herstellende hoogvenen	0,06	0,05	- 0,01
ZGH7120ah Herstellende hoogvenen, actief hoogveen	0,09	0,07	- 0,01
Lg13 Bos van arme zandgronden	0,06	0,05	- 0,02
H4030 Droge heiden	0,22	0,17	- 0,05
H7110A Actieve hoogvenen (hoogveenlandschap)	0,40	0,31	- 0,09
Lg09 Droog struisgrasland	1,58	1,24	- 0,34

Groote Peel

Habitatype	Hectare met hoogste verschil		
	Situatie 1	Situatie 2	Verskil *
H7120ah Herstellende hoogvenen, actief hoogveen	0,06	0,05	- 0,01
ZGH7120ah Herstellende hoogvenen, actief hoogveen	>0,05	0,04	- 0,01
Lg04 Zuur ven	>0,05	0,04	- 0,01
L4030 Droge heiden	>0,05	0,04	- 0,01
L7120 Herstellende hoogvenen	>0,05	0,04	- 0,01
H4030 Droge heiden	0,08	0,06	- 0,02

Maasduinen

Habitattype	Hectare met hoogste verschil		
	Situatie 1	Situatie 2	Vershil *
Lg14 Eiken- en beukenbos van lemige zandgronden	>0,05	0,04	- 0,01
H2330 Zandverstuivingen	>0,05	0,04	- 0,01
H2310 Stuifzandheiden met struikhei	>0,05	0,04	- 0,01
ZGH9190 Oude eikenbossen	>0,05	0,04	- 0,01
H9120 Beuken-eikenbossen met hulst	>0,05	0,04	- 0,01
ZGH9120 Beuken-eikenbossen met hulst	>0,05	0,04	- 0,01
H4030 Droge heiden	>0,05	0,04	- 0,01
H4010A Vochtige heiden (hogere zandgronden)	>0,05	0,04	- 0,01
H3130 Zwakgebufferde vennen	>0,05	0,04	- 0,01
ZGH91Do Hoogveenbossen	>0,05	0,04	- 0,01
H91Do Hoogveenbossen	>0,05	0,04	- 0,01
H7150 Pioniervegetaties met snavelbiezen	>0,05	0,04	- 0,01
H3160 Zure vennen	>0,05	0,04	- 0,01
H91EoC Vochtige alluviale bossen (beekbegeleidende bossen)	0,06	0,04	- 0,02

Boschhuizerbergen

Habitattype	Hectare met hoogste verschil		
	Situatie 1	Situatie 2	Vershil *
H5130 Jeneverbesstruwelen	>0,05	0,04	- 0,01
H2330 Zandverstuivingen	>0,05	0,04	- 0,01

Leudal

Habitattype	Hectare met hoogste verschil		
	Situatie 1	Situatie 2	Vershil *
Hg1EoC Vochtige alluviale bossen (beekbegeleidende bossen)	>0,05	0,04	- 0,01
ZGHg16oA Eiken-haagbeukenbossen (hogere zandgronden)	>0,05	0,04	- 0,01
Hg16oA Eiken-haagbeukenbossen (hogere zandgronden)	>0,05	0,04	- 0,01

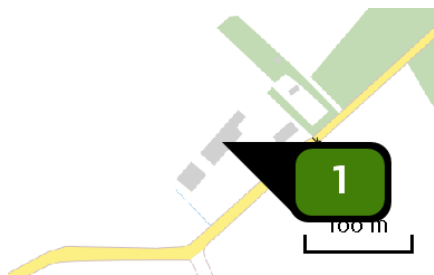
* Als de hoogste depositietoename plaatsvindt op een hexagoon waar géén sprake is van een (naderende) stikstofoverbelasting, dan is de hoogste toename op een hexagoon met wel een (naderende) stikstofoverbelasting tussen haakjes aangegeven.

Resultaten
resterende
gebieden
(mol/ha/j)

Natuurgebied	Hectare met hoogste verschil		
	Situatie 1	Situatie 2	Vershil *
Vogelschutzgebiet 'Schwalm-Nette-Platte mit Grenzwald u. Meinweg	>0,05	0,04	- 0,01 (-)

* Als de hoogste depositietoename plaatsvindt op een hexagoon waar géén sprake is van een (naderende) stikstofoverbelasting, dan is de hoogste toename op een hexagoon met wel een (naderende) stikstofoverbelasting tussen haakjes aangegeven.

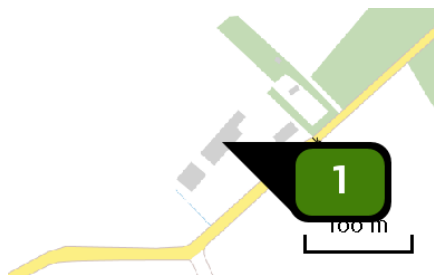
Emissie
(per bron)
Situatie 1



Naam **Bron 1**
 Locatie (X,Y) **191017, 375411**
 Uitstoothoogte **5,6 m**
 Warmteinhoud **0,000 MW**
 NH3 **802,00 kg/j**

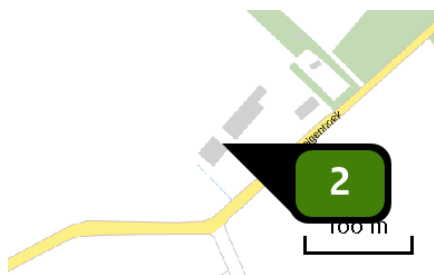
Dier	RAV code	Omschrijving	Aantal dieren	Stof	Emissiefactor (kg/dier/j)	Emissie
	A 6.100	overige huisvestingssystemen (Rundvee; vleesstieren en overig vleesvee van circa 8 tot 24 maanden (roodvleesproductie)) (Overig)	3	NH3	5,300	15,90 kg/j
	A 3.100	overige huisvestingssystemen (Rundvee; vrouwelijk jongvee tot 2 jaar) (Overig)	89	NH3	4,400	391,60 kg/j
	A 1.100	overige huisvestingssystemen (Rundvee; melk- en kalfkoeien ouder dan 2 jaar) (Overig)	29	NH3	13,000	377,00 kg/j
	A 4.100	overige huisvestingssystemen (Rundvee; vleeskalveren tot circa 8 maanden) (Overig)	5	NH3	3,500	17,50 kg/j

Emissie
(per bron)
Situatie 2



Naam **Bron 1**
 Locatie (X,Y) **191017, 375411**
 Uitstoothoogte **5,6 m**
 Warmteinhoud **0,000 MW**
 NH₃ **443,50 kg/j**

Dier	RAV code	Omschrijving	Aantal dieren	Stof	Emissiefactor (kg/dier/j)	Emissie
	A 6.100	overige huisvestingssystemen (Rundvee; vleesstieren en overig vleesvee van circa 8 tot 24 maanden (roodvleesproductie)) (Overig)	35	NH ₃	5,300	185,50 kg/j
	A 3.100	overige huisvestingssystemen (Rundvee; vrouwelijk jongvee tot 2 jaar) (Overig)	45	NH ₃	4,400	198,00 kg/j
	K 1.100	overige huisvestingssystemen (Paarden; volwassen paarden (3 jaar en ouder)) (Overig)	12	NH ₃	5,000	60,00 kg/j



Naam **Bron 2**
 Locatie (X,Y) **190997, 375386**
 Uitstoothoogte **1,5 m**
 Warmteinhoud **0,000 MW**
 NH₃ **175,00 kg/j**

Dier	RAV code	Omschrijving	Aantal dieren	Stof	Emissiefactor (kg/dier/j)	Emissie
	K 1.100	overige huisvestingssystemen (Paarden; volwassen paarden (3 jaar en ouder)) (Overig)	35	NH ₃	5,000	175,00 kg/j

Disclaimer

Hoewel verstrekte gegevens kunnen dienen ter onderbouwing van een vergunningaanvraag, kunnen er geen rechten aan worden verleend. De eigenaar van AERIUS aanvaardt geen aansprakelijkheid voor de inhoud van de door de gebruiker aangeboden informatie. Bovenstaande gegevens zijn enkel bruikbaar tot er een nieuwe versie van AERIUS beschikbaar is. AERIUS is een geregistreerd handelsmerk in Europa. Alle rechten die niet expliciet worden verleend, zijn voorbehouden.

Rekenbasis

Deze berekening is tot stand gekomen op basis van:

AERIUS versie 2016L_20171215_64190d2d2b

Database versie 2016L_20170828_c3f058foof

Voor meer informatie over de gebruikte methodiek en data zie:

<https://www.aerius.nl/nl/factsheets/uitleg>