


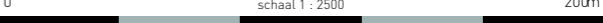


VERORDENING VOOR DE FYSIEKE LEEFOMGEVING FLEVOLAND 2012
Kaart 5.26 **REGIONALE WATERKERING | HAVENKWARTIER ZEEWOLDE**

Tracé regionale waterkering / begrenzing regionaal veiligheidsniveau	 Beschermd buitendijks gebied
	 Beschermd object

PROVINCIE FLEVOLAND  RE | GEO | 170028

0  schaal 1 : 2500 200m