



VERORDENING VOOR DE FYSIEKE LEEFOMGEVING FLEVOLAND 2012

Kaart 5.19

**REGIONALE WATERKERING | HARDERHAVEN**

Tracé regionale waterkering /  
Begrenzing regionaal  
veiligheidsniveau

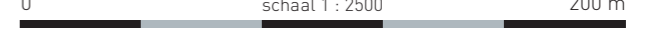
 Beschermd buitendijks  
gebied

 Beschermd object

PROVINCIE FLEVOLAND



RWN | GEO | 120033

0  schaal 1 : 2500 200 m

Ondergrond: © Topografische Dienst Kadaster