






VERORDENING VOOR DE FYSIEKE LEEFOMGEVING FLEVOLAND 2012  
Kaart 5.8 **REGIONALE WATERKERING | PARKHAVEN EN DEKO MARINE**

|  |   |
|--|---|
|  Tracé regionale waterkering /<br>Begrenzing regionaal<br>veiligheidsniveau |  Beschermd buitendijks<br>gebied |
|  |  Beschermd object                |

PROVINCIE FLEVOLAND  RWN | GEO | 120033

0  schaal 1 : 2500 200 m