

Bezoekadres  
Cruquiusweg 5  
1019 AT Amsterdam

Postbus 380  
1000 AJ Amsterdam  
Telefoon 020 608 0711  
Fax 020 694 1936  
www.zeeburg.amsterdam.nl



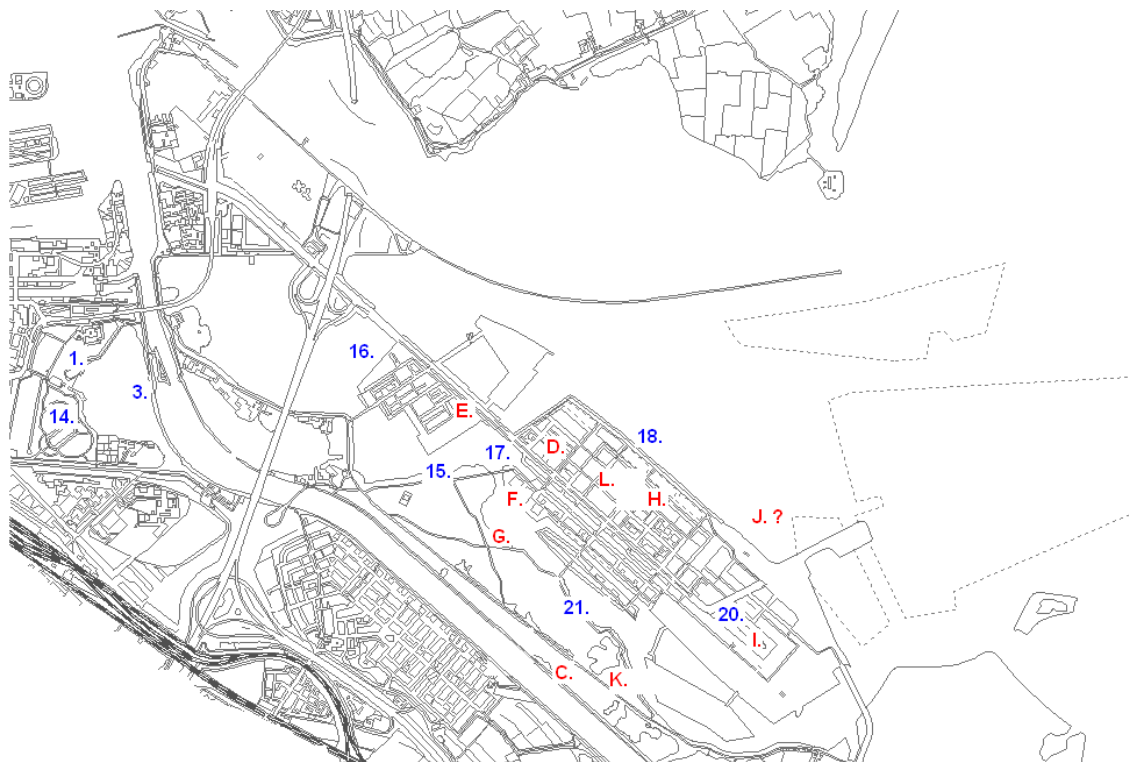
## Gemeente Amsterdam Stadsdeel Zeeburg

### “HONDENGEBIEDEN VOOR IJBURG”

definitieve versie d.d. 03 februari 2009

UITRENGEBIED	
15	Diemerpark (Dick Hilleniuspad)
16	Zuidbuurt
17	Oeverzeggestraat
18	Bert Haanstrakade
20	Van Goghpark
21	Jan Beijerpad - Diemerpark

VERBODSGEBIEDEN	
C	ARK-zone
D	Joris Ivensplein
E	Steigerpark
F	Oeverzeggestraat - speelweide
G	Strandje Diemerpark
H	Brand Dirk Ochsepark
I	Van Goghpark
J	Tijdelijk strand
K	Vijvergebied Diemerpark
L	Ed Pelsterpark



**UITRENGEBIED: ZUIDBUURT**  
 DELEN VAN HET NAVIGATIEPAD

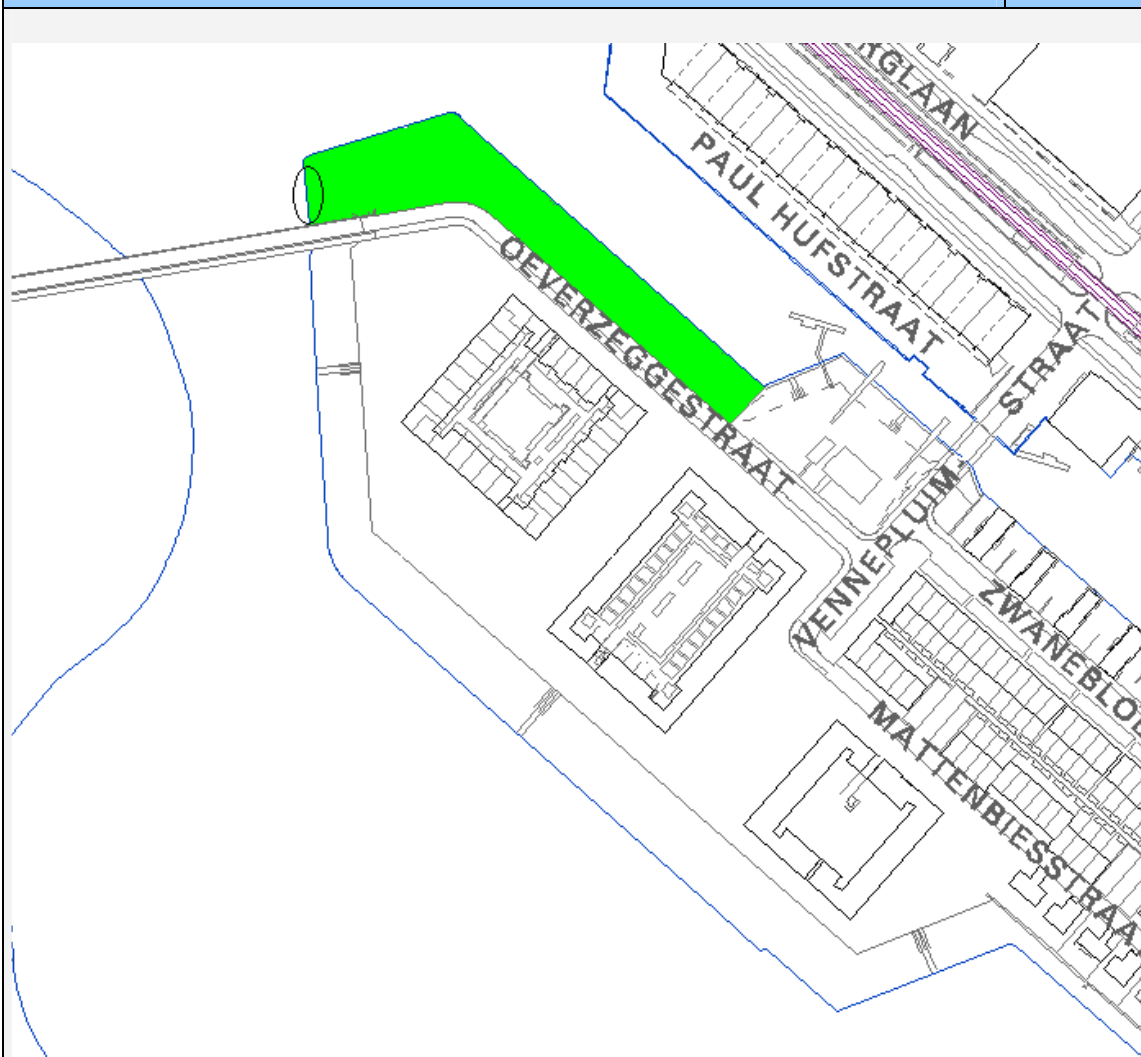
**NR.**  
**16**



Omschrijving	Delen langs het navigatiepad en groenstrook langs de IJburglaan.
Besluit	Dagelijks Bestuur d.d. 03 februari 2009
Oppervlakte	± 4.000 m <sup>2</sup>
Opmerkingen	De uitrenstrook bevindt zich langs het navigatiepad langs de Noordwest zijde van de Zuidbuurt en grenst aan het water. Daarnaast loopt de uitrenzone door langs het fietspad aan de IJburglaan.

**UITRENGEBIED: OEVERZEGGESTRAAT**  
**GROOT RIETELAND**

Nr.  
 17.



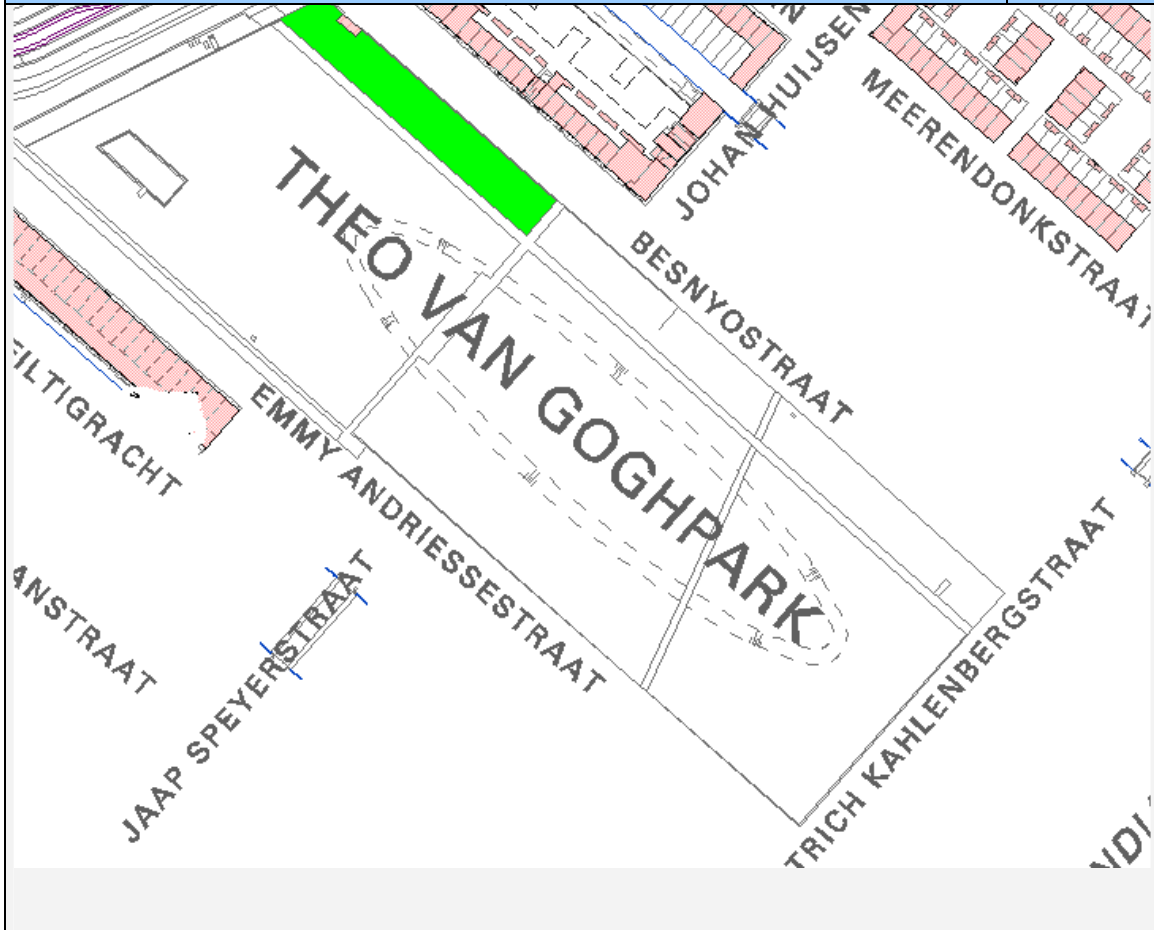
Omschrijving	Groenstrook langs de Oeverzeggestraat tussen rustige weg en het water.
Besluit	Dagelijks Bestuur d.d. 03 februari 2009
Oppervlakte	± 4.000 m <sup>2</sup>
Opmerkingen	<ul style="list-style-type: none"> <li>- grenst aan rustige weg</li> <li>- fysieke scheiding (hek of haag) bij speelplaats</li> <li>- Gelegenheid nabij de brug om hond te laten zwemmen</li> <li>- <b>Het uitreng gebied wordt in gebruik genomen nadat de benodigde afbakening (hek/haag) langs de speelplaats is aangelegd</b></li> </ul>

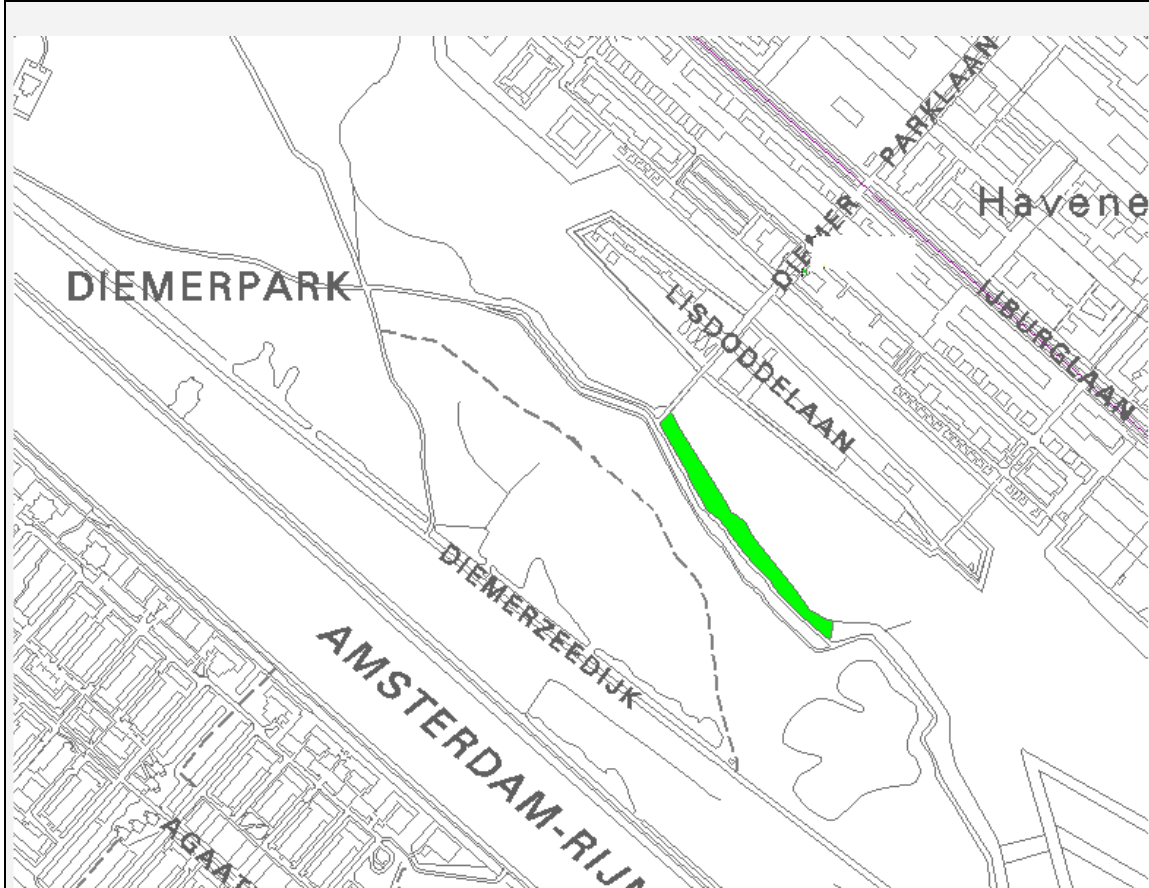
**UITRENGEBIED: BERT HAANSTRAKADE**  
**(HAVENEILAND-WEST)**

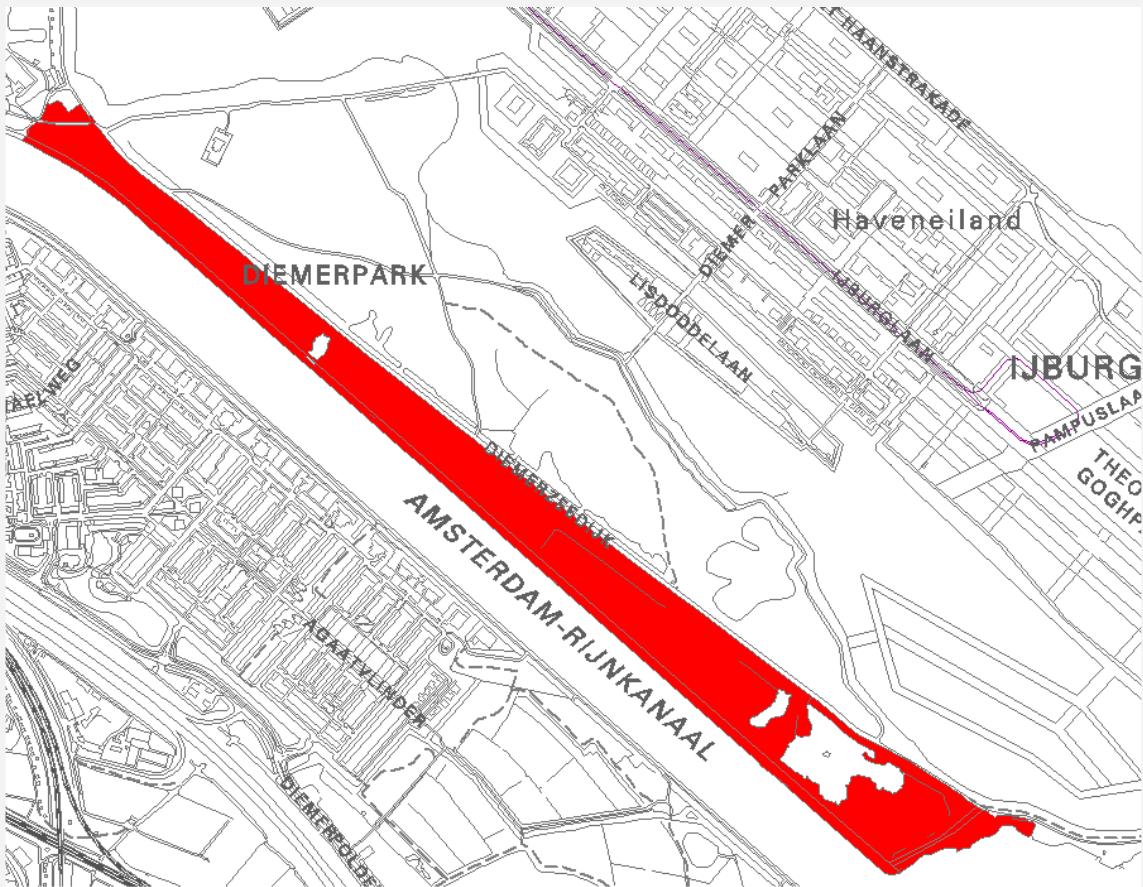
**NR.**  
**18.**

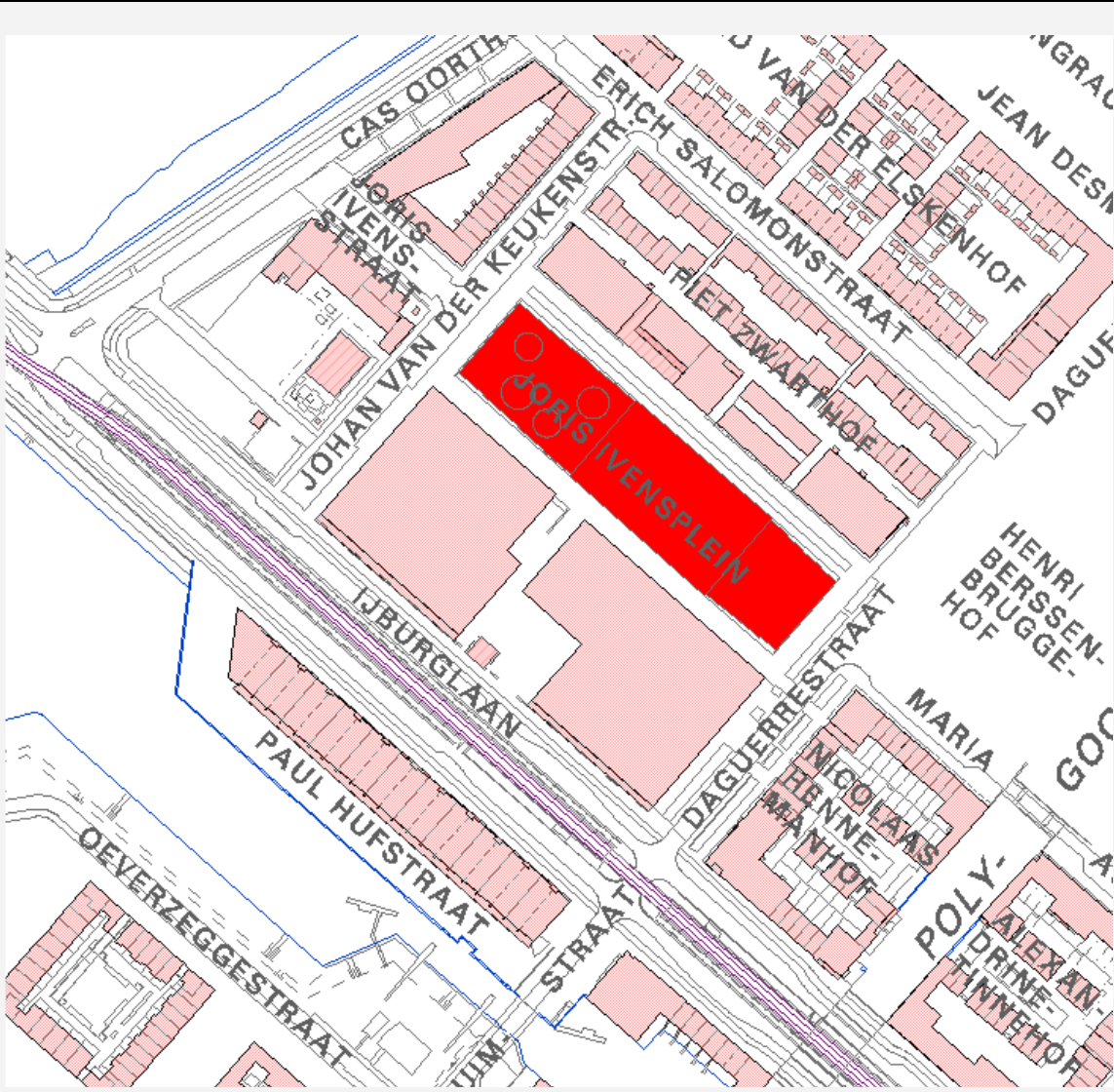


Omschrijving	Langgerekt uitreng gebied van circa 1 kilometer lengte langs de Bert Haanstrakade.
Besluit	Dagelijks Bestuur d.d. 03 februari 2009
Oppervlakte	± 7.000 m <sup>2</sup>
Opmerkingen	<ul style="list-style-type: none"> <li>- Niet afgebakend</li> <li>- ligt tussen fietspad en parkeervak (en weg)</li> <li>- uitsluitend geschikt voor goed afgerichte honden</li> <li>- Het uitreng gebied wordt in gebruik genomen nadat de naastliggende rijweg met parkeervakken definitief is ingericht.</li> </ul>

UITRENGEBIED: VAN GOGHPARK		NR. 20
 <p>The map shows the Theo Van Gogh Park area in Amsterdam. A green highlighted strip is located along the northern boundary of the park, between Besnyostraat and Johan Huijzen. Other streets shown include Mearendonkstraat, Besnyostraat, Emy Andriessestraat, Jaap Speyerstraat, and Trich Kahlenbergstraat. The park itself is labeled 'THEO VAN GOGHPARK' in the center.</p>		
Omschrijving	Uitreng gebied in het Theo Van Goghpark	
Besluit	Dagelijks Bestuur d.d. 03 februari 2009	
Oppervlakte	± 2.000 m <sup>2</sup>	
Opmerkingen	<ul style="list-style-type: none"> <li>- geen aangrenzende verkeerswegen</li> <li>- korte vegetatie</li> <li>- Het uitreng gebied wordt in gebruik genomen nadat de benodigde afbakening (hek/haag) is aangelegd.</li> </ul>	

<b>UITRENGEBIED: DIEMERPARK JAN BEIJERPAD</b>		<b>NR. 21.</b>
		
Omschrijving	In verband met de sanering van de voormalige stortplaats mag in het Diemerpark niet gegraven worden. Het gemarkeerde gebied ligt langs het gesaneerde gedeelte. Het gebied dient te worden afgebakend met takken.	
Besluit	Dagelijks Bestuur d.d. 03 februari 2009	
Oppervlakte	± 6.000 m <sup>2</sup>	
Opmerkingen	- Strook tussen oever en fiets-/wandelpad.	

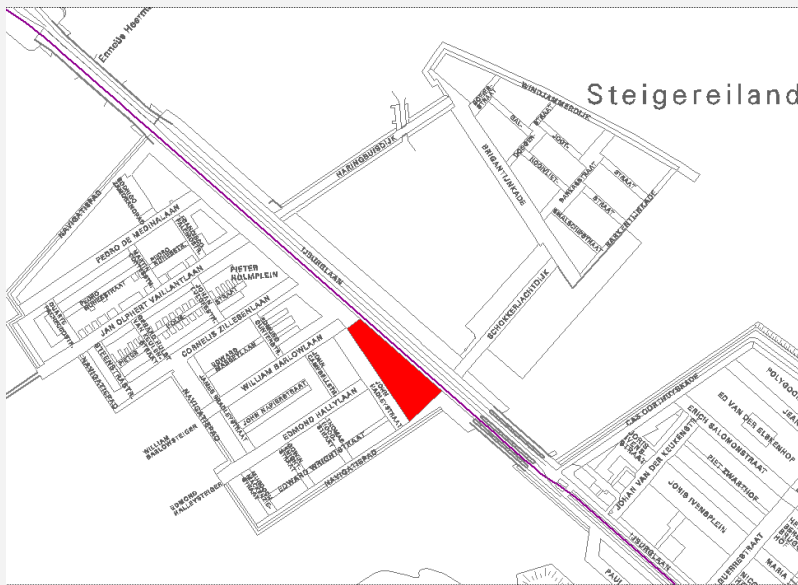
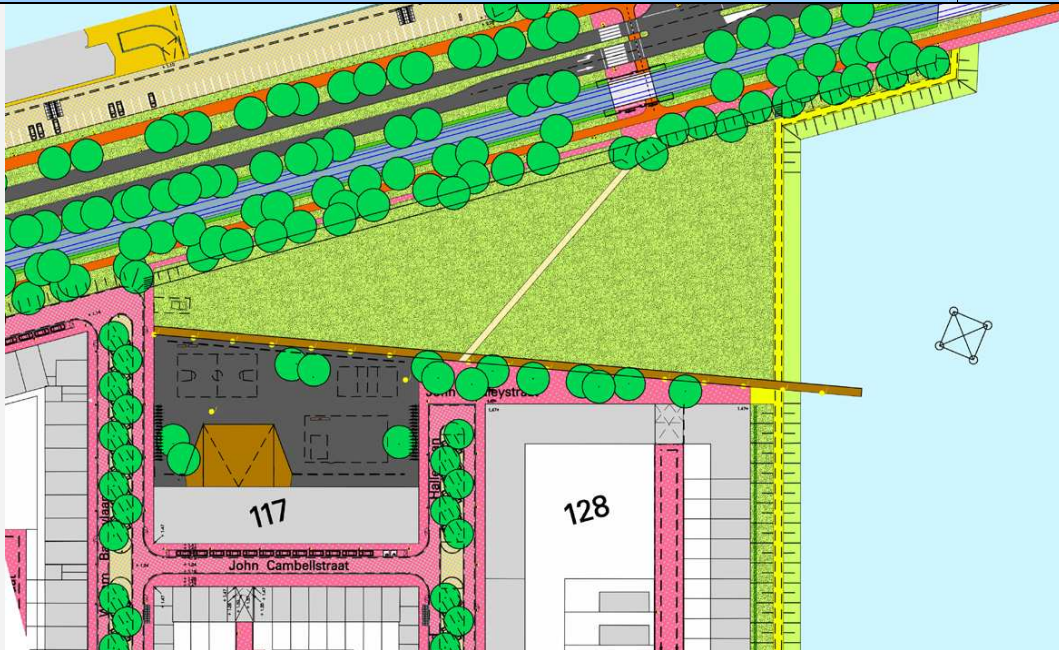
VERBODSGEBIED: ARK-ZONE		NR. C.
		
Omschrijving	<p>De ARK - zone is een belangrijk rustgebied voor vogels en andere organismen. Kenmerkende soorten zijn IJsvogels, ringslangen en vossen. Om versterking van honden tegen te gaan wordt dit gebied aangewezen als verbodsgebied.</p>	
Besluit	Dagelijks Bestuur d.d. 03 februari 2009	
Opmerkingen		

<b>VERBODSGEBIED: JORIS IVENSPLEIN (HAVENEILAND-WEST)</b>		<b>NR. D.</b>
		
Omschrijving	Het Joris Ivensplein wordt gebruikt als speelplaats, schoolplein en verblijfsruimte.	
Besluit	Dagelijks Bestuur d.d. 03 februari 2009	
Opmerkingen	<ul style="list-style-type: none"> <li>- Het gehele plein, speelplaats en groenstrook is aangewezen als verbodsgebied.</li> <li>- De voetpaden rond het plein zijn wel toegankelijk voor aangelijnde honden.</li> </ul>	

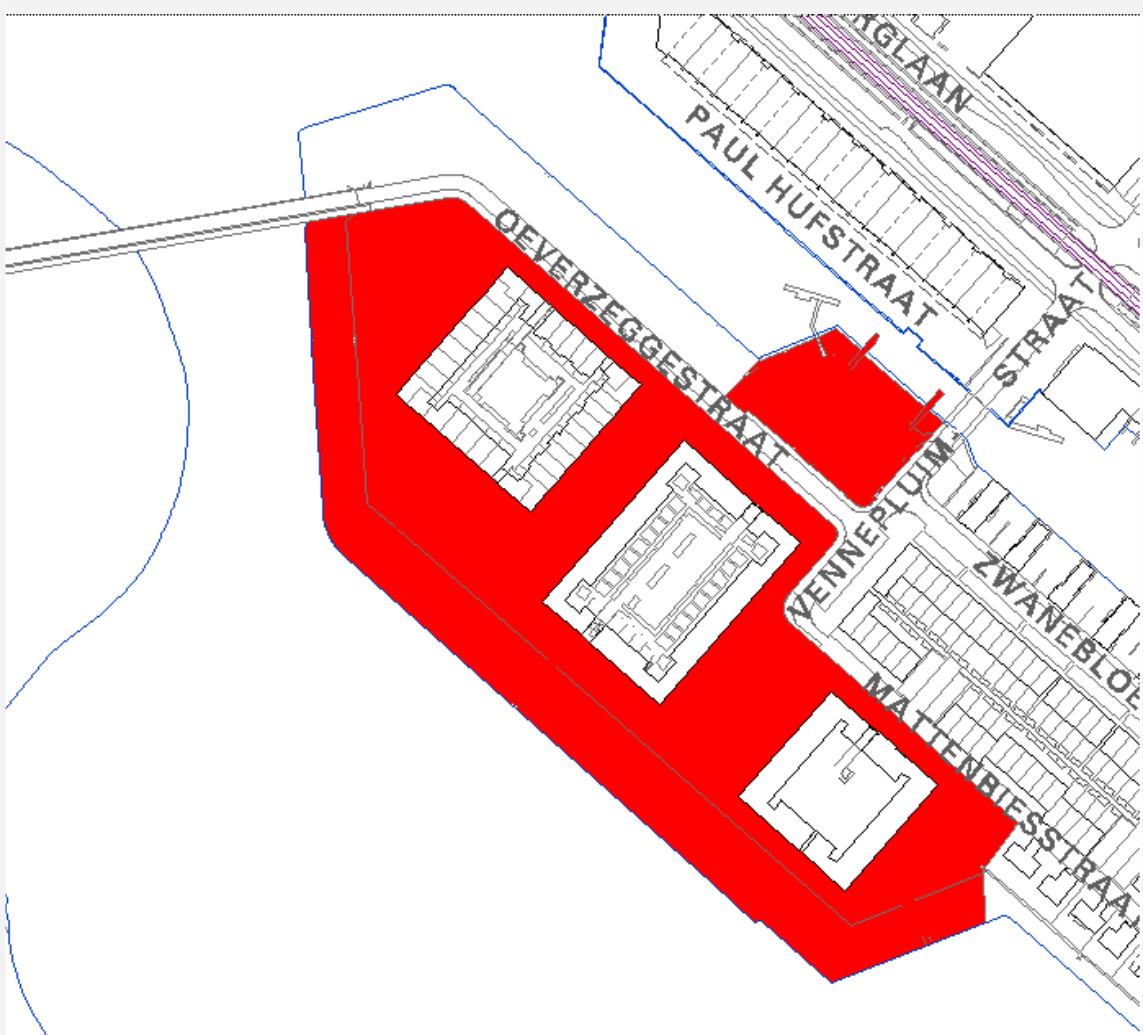


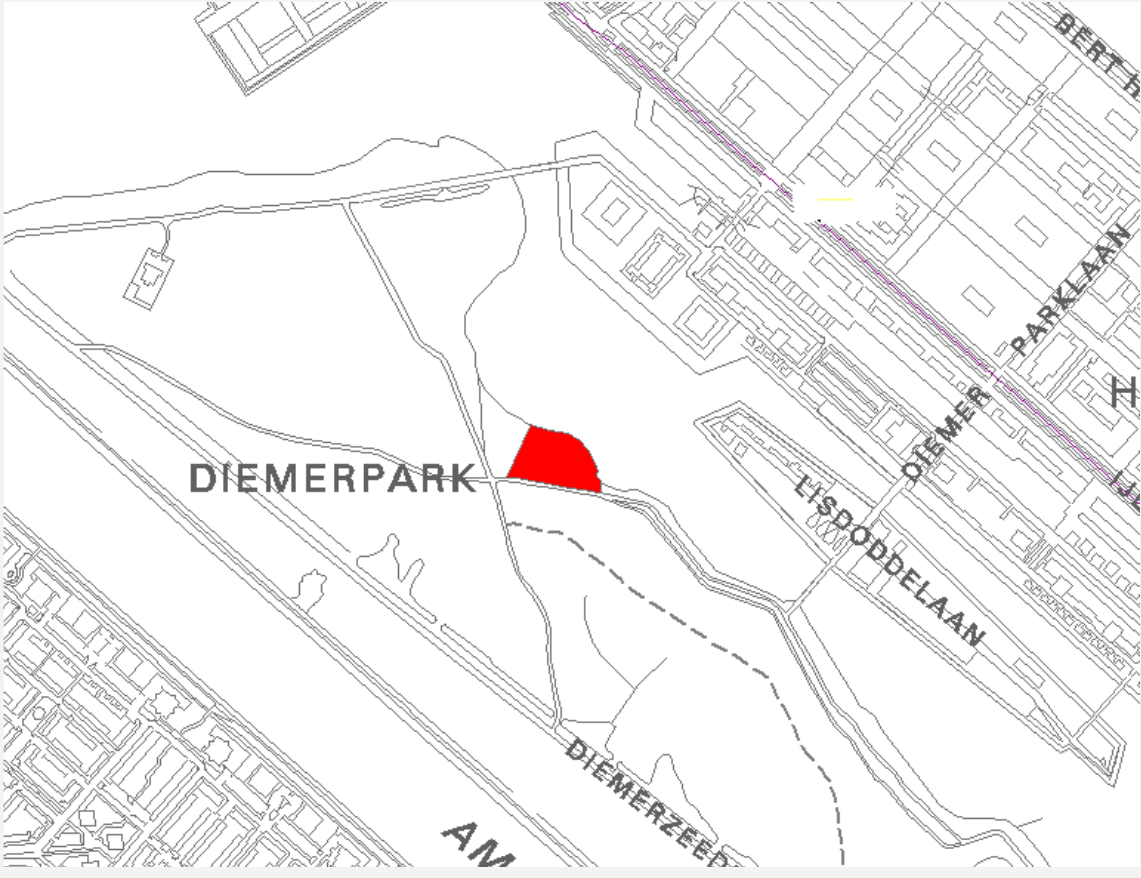
**VERBODSGEBIED: STEIGERPARK  
STEIGEREILAND**

**NR.  
E.**



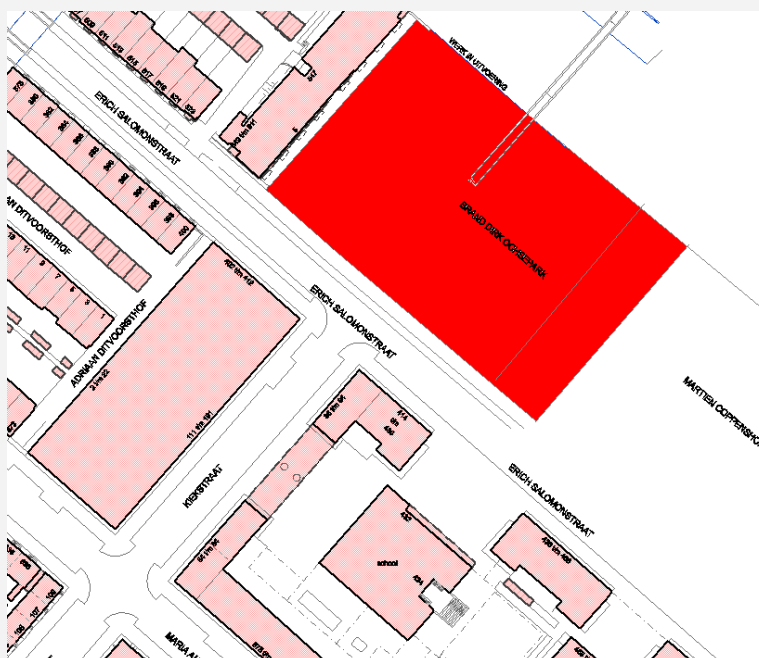
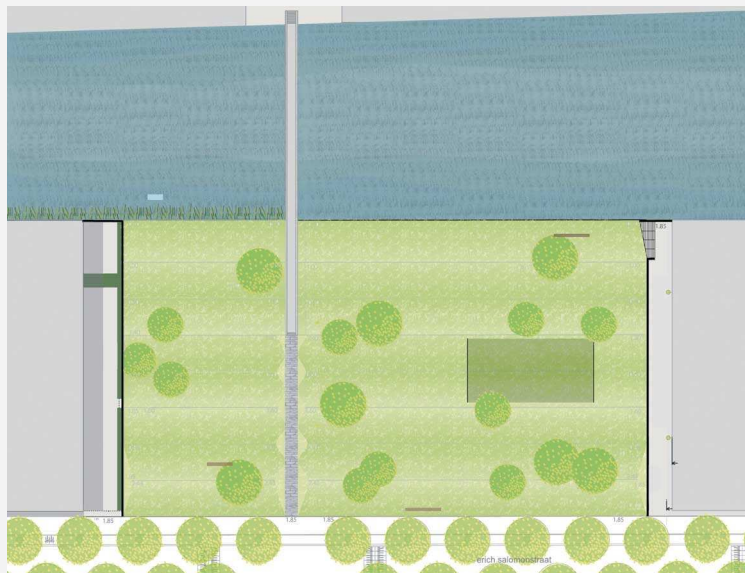
Omschrijving	Het Steigerpark ligt in de Zuidbuurt van het Steigereiland. Het park bestaat grotendeels uit een groot grasveld. Het schoolplein van de aanliggende basisschool maakt onderdeel uit van het park; hier worden de sport – en speelvoorzieningen geplaatst. Vanaf het schoolplein loopt een lange steiger tot over het water. Op de steiger kun je zitten en spelen.
Besluit	Dagelijks Bestuur d.d. 03 februari 2009
Opmerkingen	-

<b>VERBODSGEBIED: OEVERZEGGESTRAAT (GROOT RIETEILAND)</b>		<b>Nr. F.</b>
		
Omschrijving	De westelijke punt van Groot Rieteland vormt een aaneengesloten speelweide. Hier is de aanwezigheid van honden niet gewenst. In de nabijgelegen uitrenstrook zijn honden wel toegestaan en mogen daar loslopen.	
Besluit	Dagelijks Bestuur d.d. 03 februari 2009	
Opmerkingen	-	

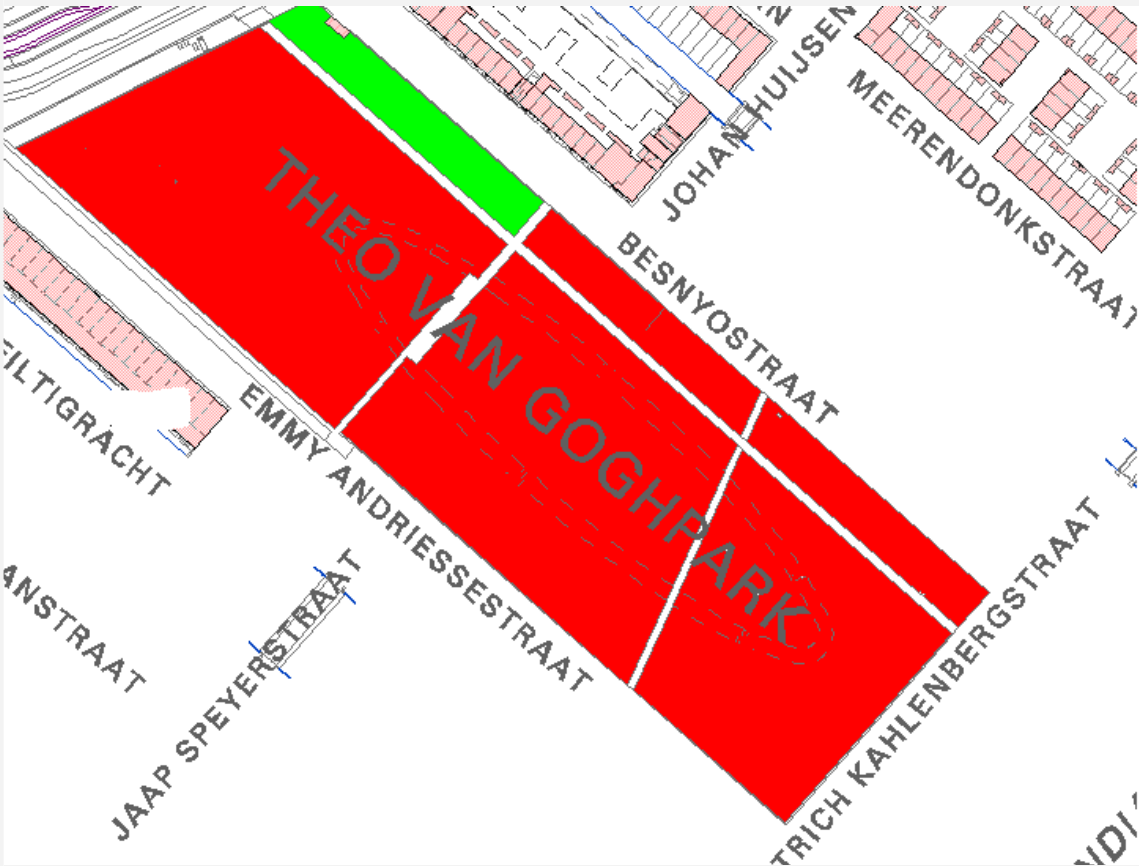
VERBODSGEBIED: STRANDJE DIEMERPARK (DIEMERPARK)		NR. G.
		
Omschrijving	Het strandje in het Diemerpark nabij de kruising van Jan Beijerpad en Han Rensenbrinkpad is gedurende het gehele jaar een verbodsgebied voor honden.	
Besluit	Dagelijks Bestuur d.d. 03 februari 2009	
Opmerkingen	-	

**VERBODSGEBIED: BRAND DIRK OCHSEPARK  
(HAVENEILAND-WEST)**

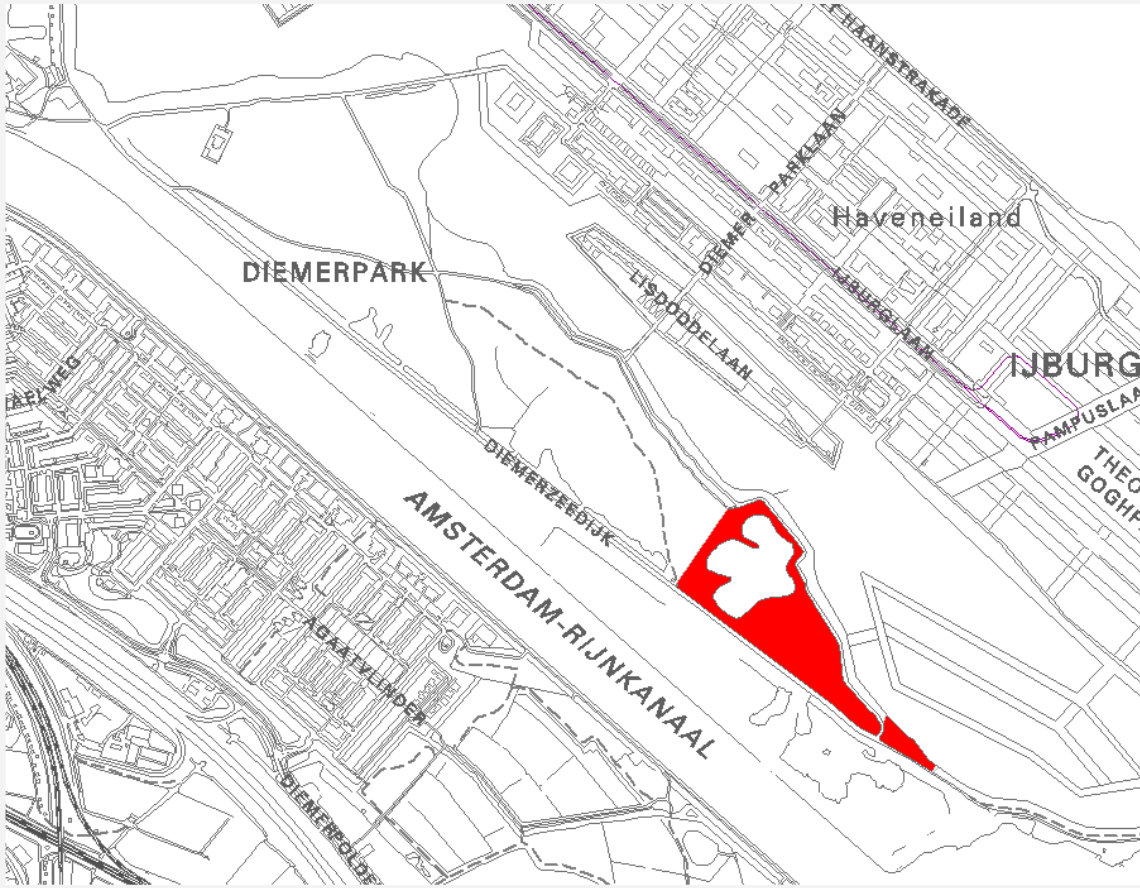
**NR.  
H.**



Omschrijving	Het Brand Dirk Ochsepark wordt gebruikt als speelplaats, en speelweide.
Besluit	Dagelijks Bestuur d.d. 03 februari 2009
Opmerkingen	-

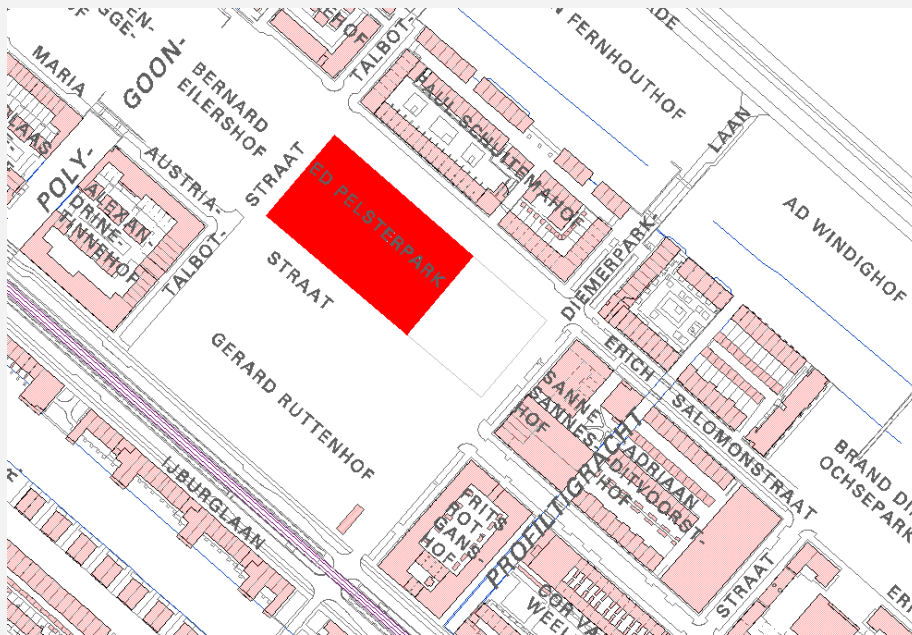
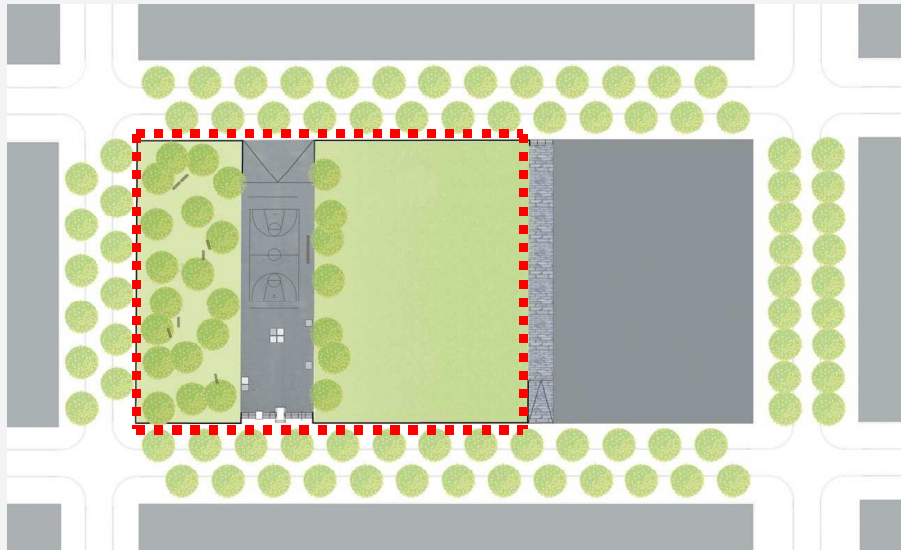
<b>VERBODSGEBIED: THEO VAN GOGHPARK (HAVENEILAND-OOST)</b>		<b>Nr. I.</b>
		
Omschrijving	- Het park is ingericht als lig- en speelweide. - De Noordelijke punt wordt ingericht als uitreengebied	
Besluit	Dagelijks Bestuur d.d. 03 februari 2009	
Opmerkingen	-	

<b>VERBODSGEBIED: TIJDELIJK STRAND IJBURG</b>		<b>NR. J.</b>
<p>(De locatie van tijdelijke stranden op IJburg kan jaarlijks wisselen. Hierdoor is er geen kaartmateriaal beschikbaar.)</p>		
Omschrijving	Bij de ontwikkeling van IJburg wordt er regelmatig een tijdelijk strand ingericht. De locatie van een tijdelijk strand kan per jaar verschillen. De aanwezigheid van honden is in de periode van 1 april tot 1 november niet toegestaan.	
Besluit	Dagelijks Bestuur d.d. 03 februari 2009	
Opmerkingen	<p>Het Dagelijks Bestuur staat open voor voorstellen waarbij er aandacht is voor de veiligheid en de hygiëne op het strand bij Blijburg. In geval er voor 1 april 2009 geen bruikbare oplossing wordt gevonden wordt de betreffende locatie alsnog tot verbodsg gebied aangemerkt.</p>	

<b>VERBODSGEBIED: VIJVERGEBIED DIEMERPARK (DIEMERPARK)</b>		<b>NR. K.</b>
		
Omschrijving	Nabij Rieteiland oost ligt, rond de vijver, een belangrijk rustgebied voor reptielen en vogels. Honden zijn in de gemarkeerde gebieden niet toegestaan.	
Besluit	Dagelijks Bestuur d.d. 03 februari 2009	
Opmerkingen	-	

**VERBODSGEBIED: ED PELSTERPARK  
 (HAVENEILAND-WEST)**

NR.  
 L.



Omschrijving	Het Ed Pelsterpark wordt omgeven door de voor IJburg typische woonblokken. In blok 18 zijn een sporthal en een centrum voor vrije tijd gepland. De functie van het park sluit hierbij aan. In het park is voldoende ruimte om te sporten. Naast een verhard sportveld wordt er een Skate voorziening gerealiseerd.
Besluit	Dagelijks Bestuur d.d. 03 februari 2009
Opmerkingen	-