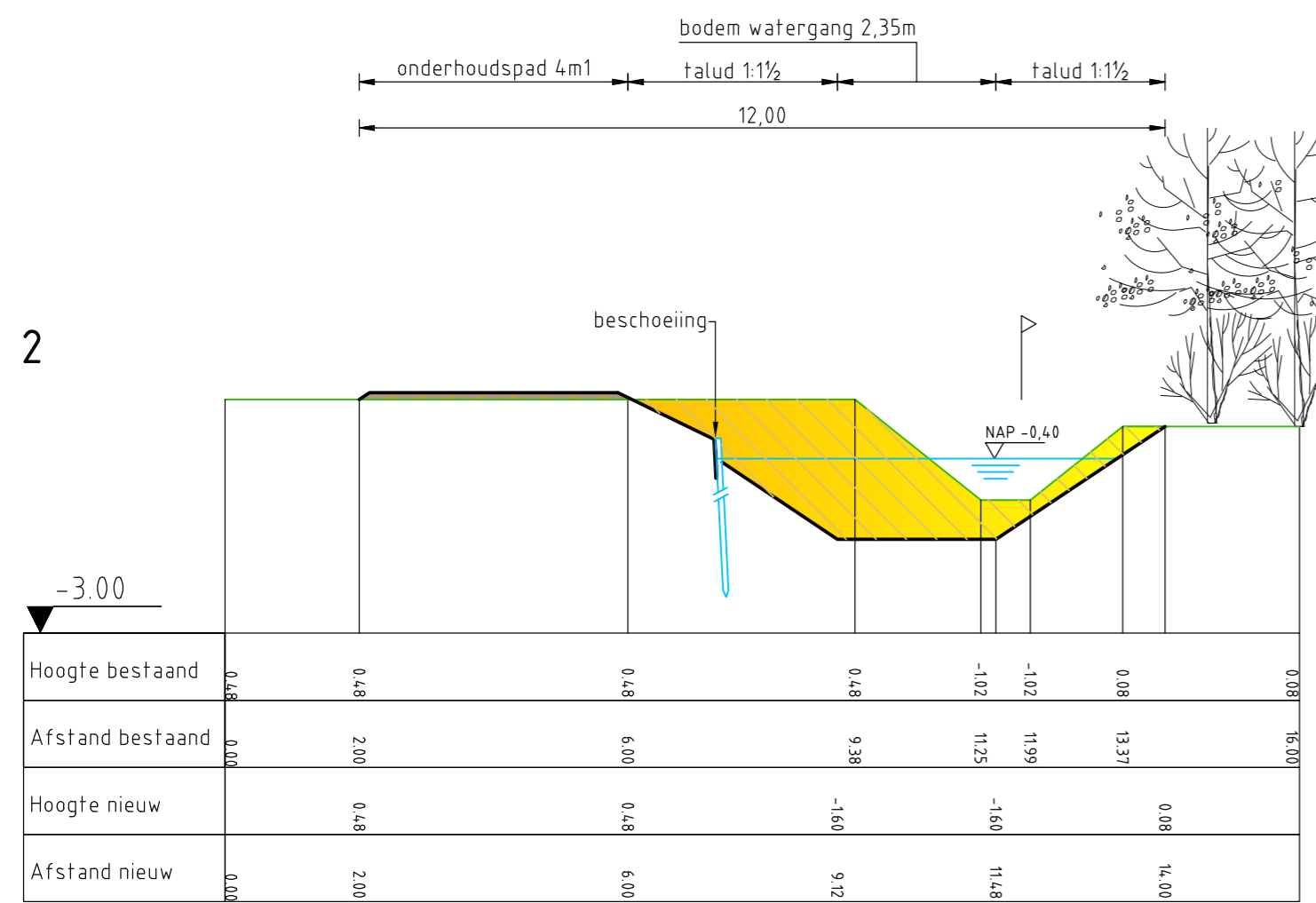
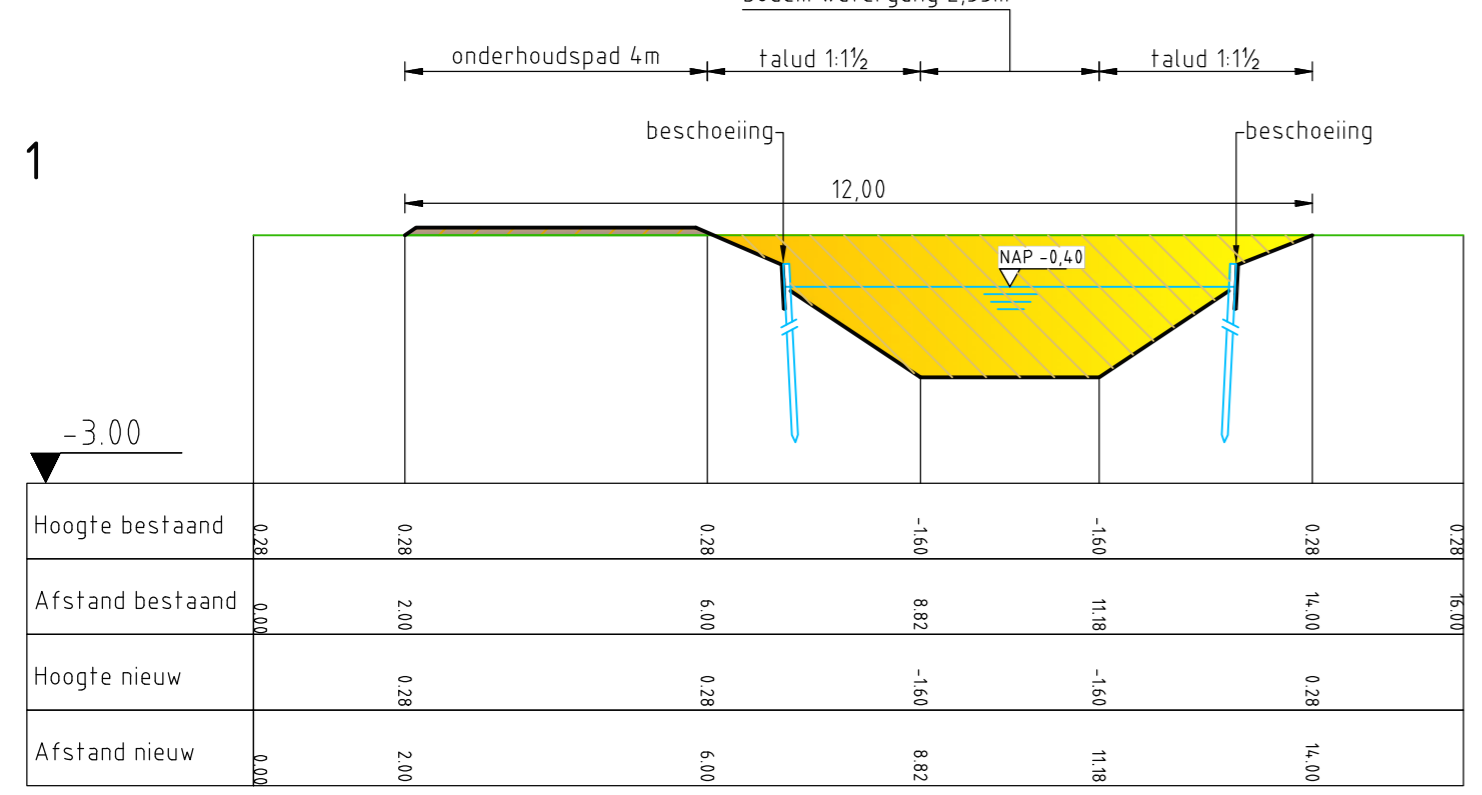


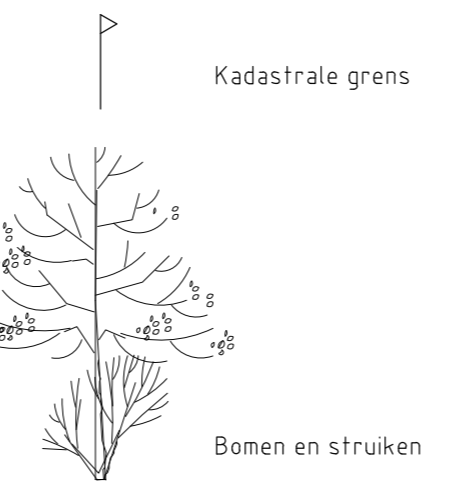
LEGENDA

	Kadastrale grens
	A-watgang
	Duiker
	Gronddam met landhek
	Betonschot
	Onderhoudspad
	Talud bestaand
	Talud met beschoeiing
	Stuw
	Waterloop legger A
	Waterloop legger B
	Waterloop legger C



PROFIELEN

- Opname maaiveld/ bodemlijn
- Ontwerp
- Water
- Ontgraven
- Aanvullen



PROFIEL
Schaal 1:100

Maten in meters, tenzij anders vermeld
 Diameters in millimeters, tenzij anders vermeld
 Hoogtematen in meters t.o.v. N.A.P., tenzij anders vermeld
 Ligging bestaande kabels en leidingen ter indicatie ingetekend

A	01-10-2019	A.J.M. van Veghel	Optimaliseren aantekeningen in ontwerp
Wijz.	Datum	Get.	Omschrijving:

Project:
**Nieuwe A-watgang Natura2000-gebied
 Nieuwe Zuiderlingedijk**

Opdrachtgever:
Provincie Gelderland - Waterschap Rivierenland

Omschrijving:
Maatvast ontwerp A-Watgang

RPS
 Natuur, recreatie en waterbeheer
 Prins Mauritsstraat 17, 4141 JC Leerdam
 Postbus 75, 4140 AB Leerdam
 T +31 345 63 96 96
 W www.rps.nl

Projectnummer:	170110400
Projectleider:	A.M. de Wit
Auteur:	K.M. Mulder
Fase:	VO
Logo opdrachtgever:	

Formaat:	A1
Schaal:	1:100/1:2000
Status:	
Datum:	17-11-2017
Blad:	1 van 1 bladen
Nummer:	170110400-001
Wijz.:	A

