Bijlage II - Normen wateroverlast
Verordening water Noord-Brabant, artikel 2.3

Provincie Noord-Brabant

Opgenomen in Waterverordening Rivierenland

Bladindeling 1 : 100.000

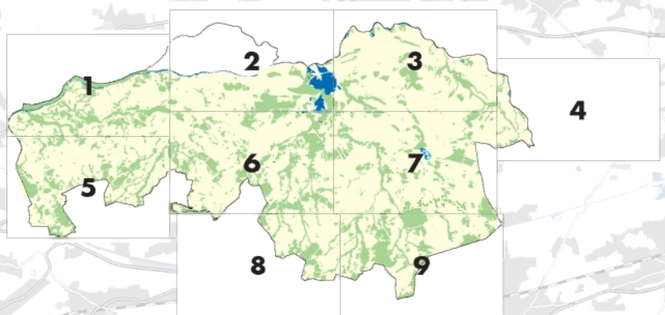

Legenda

Norm
- Hogere norm (1/150)
- Hogere norm (1/10)
- Lagere norm
- Geen norm
- Norm grondgebruik

Overige aanduidingen
- Bebouwing
- Water
- Provinciegrens
- Rijksgrens

Ondergrond: Copyright © 2016 Reijers kaartproductie BV Veghel
Opmaak: Afdeling H1, Team GIS, mei 2018, Meldingsnr. M202161_2

N

0 5 10 km

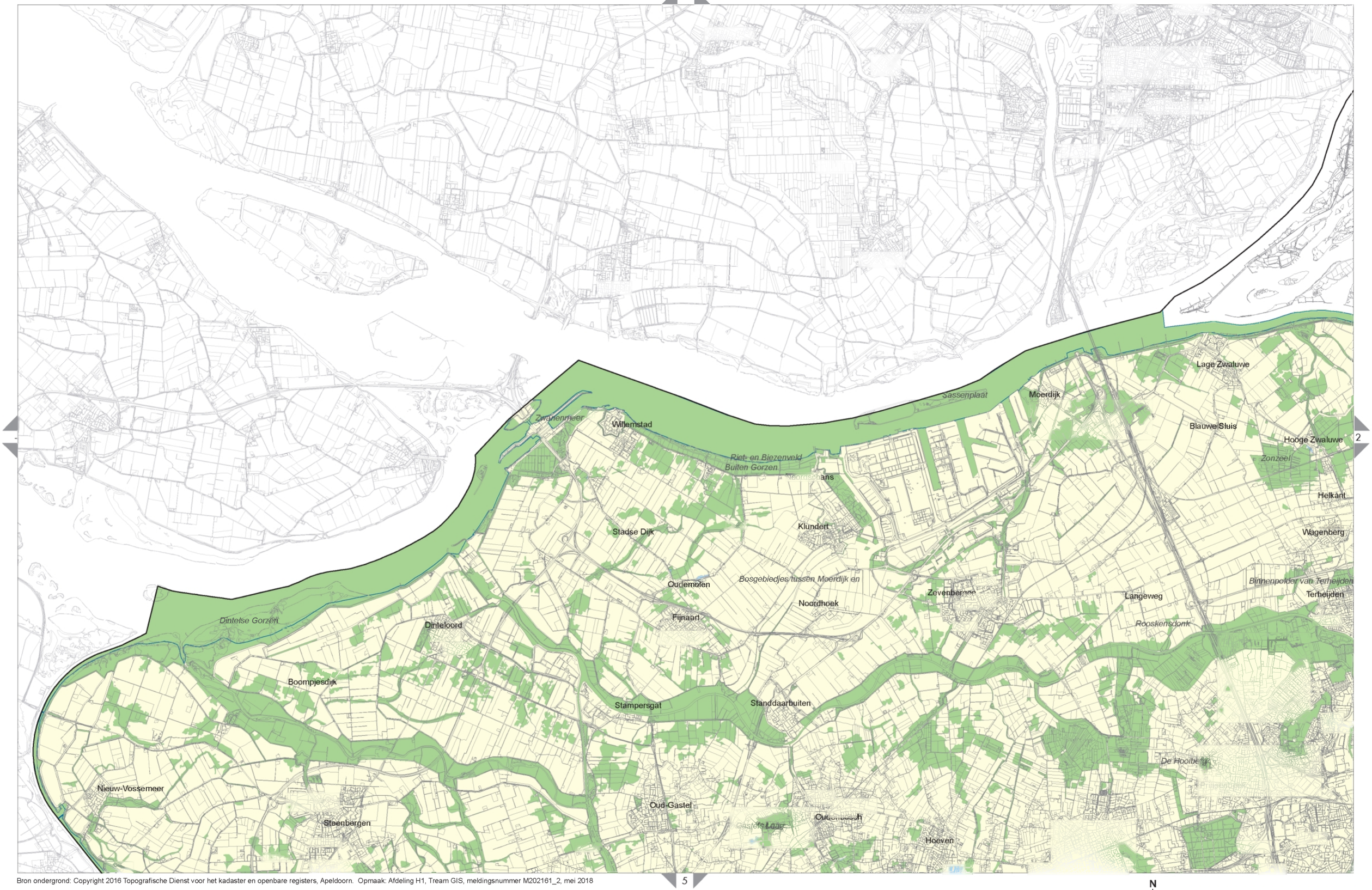

Bron ondergrond: Copyright 2016 Topografische Dienst voor het kadaster en openbare registers, Apeldoorn. Opmaak: Afdeling H1, Tream GIS, meldingsnummer M202161_2, mei 2018

Lagere norm | Geen norm | Geen norm en oppervlaktewater | Norm grondgebruik

0 2 4 km

N

Provincie Noord-Brabant

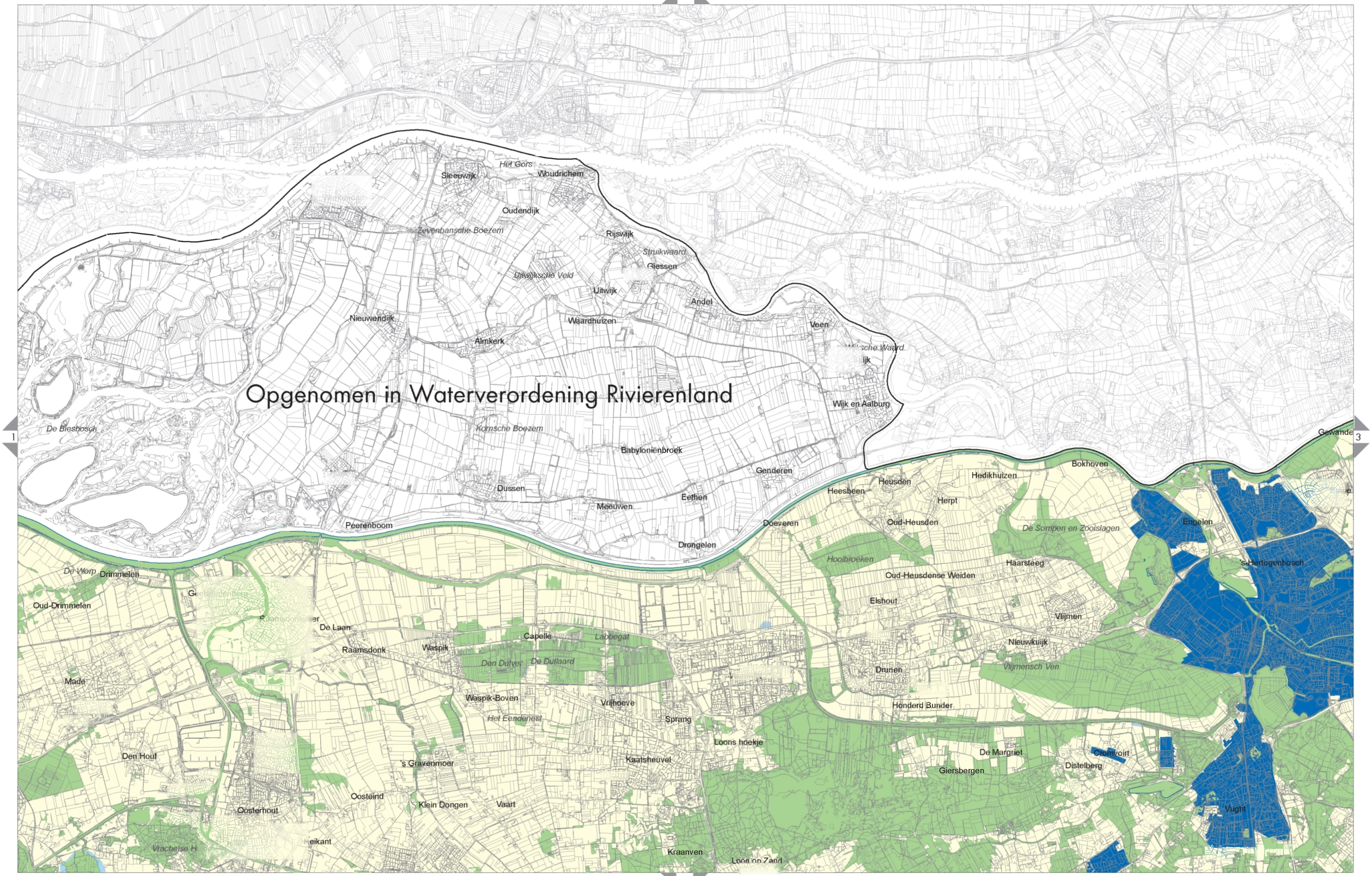

Bron ondergrond: Copyright 2016 Topografische Dienst voor het kadaster en openbare registers, Apeldoorn. Opmaak: Afdeling H1, Tream GIS, meldingsnummer M202161_2, mei 2018

Hogere norm (1/150) | Lagere norm | Geen norm | Geen norm en oppervlaktewater | Norm grondgebruik

0 2 4 km

N

Provincie Noord-Brabant

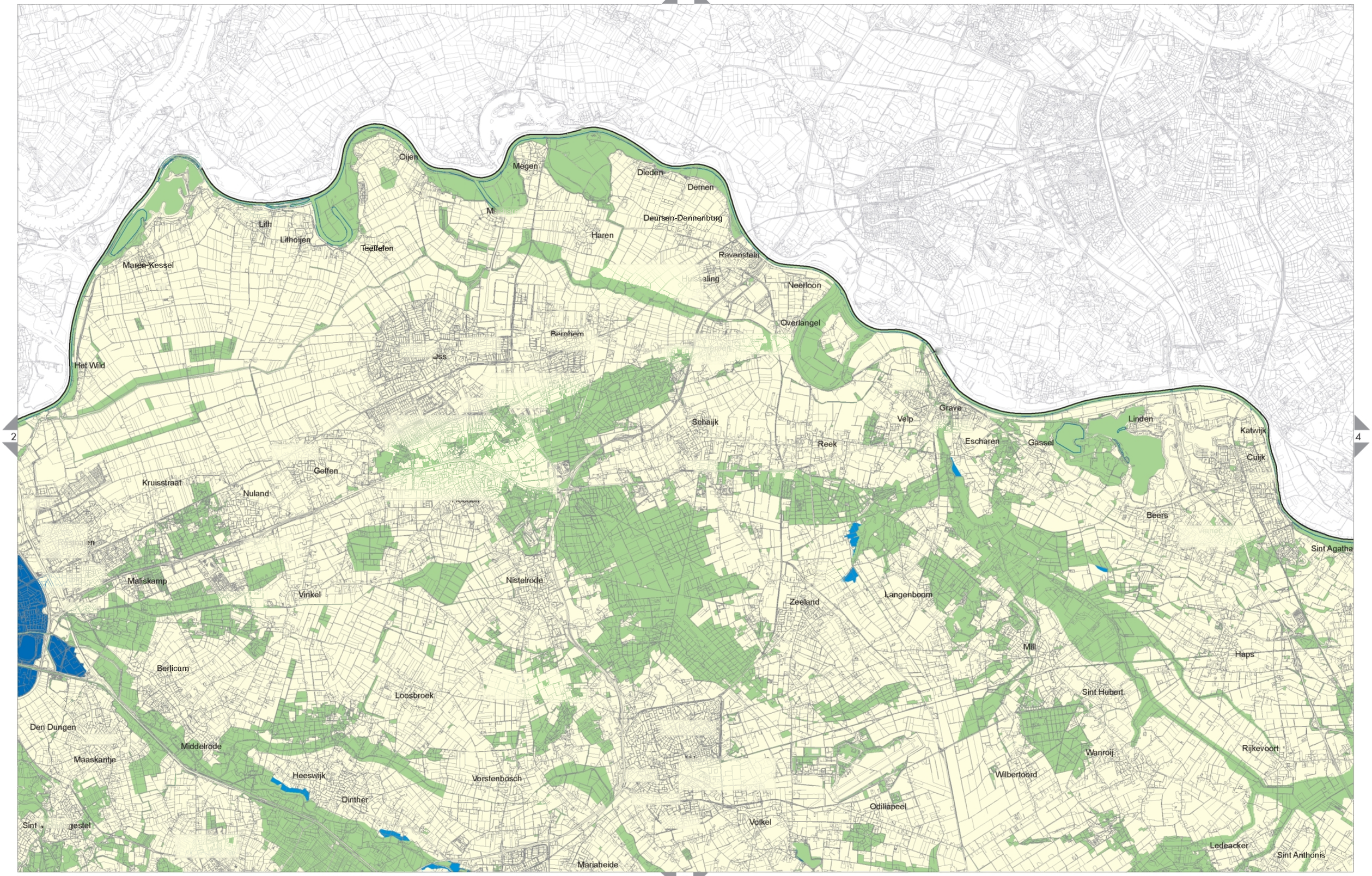

Bron ondergrond: Copyright 2016 Topografische Dienst voor het kadaster en openbare registers, Apeldoorn. Opmaak: Afdeling H1, Tream GIS, meldingsnummer M202161_2, mei 2018

Hogere norm (1/150)
Hogere norm (1/10)
Geen norm
Geen norm en oppervlaktewater
Norm grondgebruik

0 2 4 km

N

Provincie Noord-Brabant



Bron ondergrond: Copyright 2016 Topografische Dienst voor het kadaster en openbare registers, Apeldoorn. Opmaak: Afdeling H1, Tream GIS, meldingsnummer M202161_2, mei 2018

Hogere norm (1/10)

Geen norm

Geen norm en oppervlaktewater

Norm grondgebruik

0 2 4 km

N

Provincie Noord-Brabant

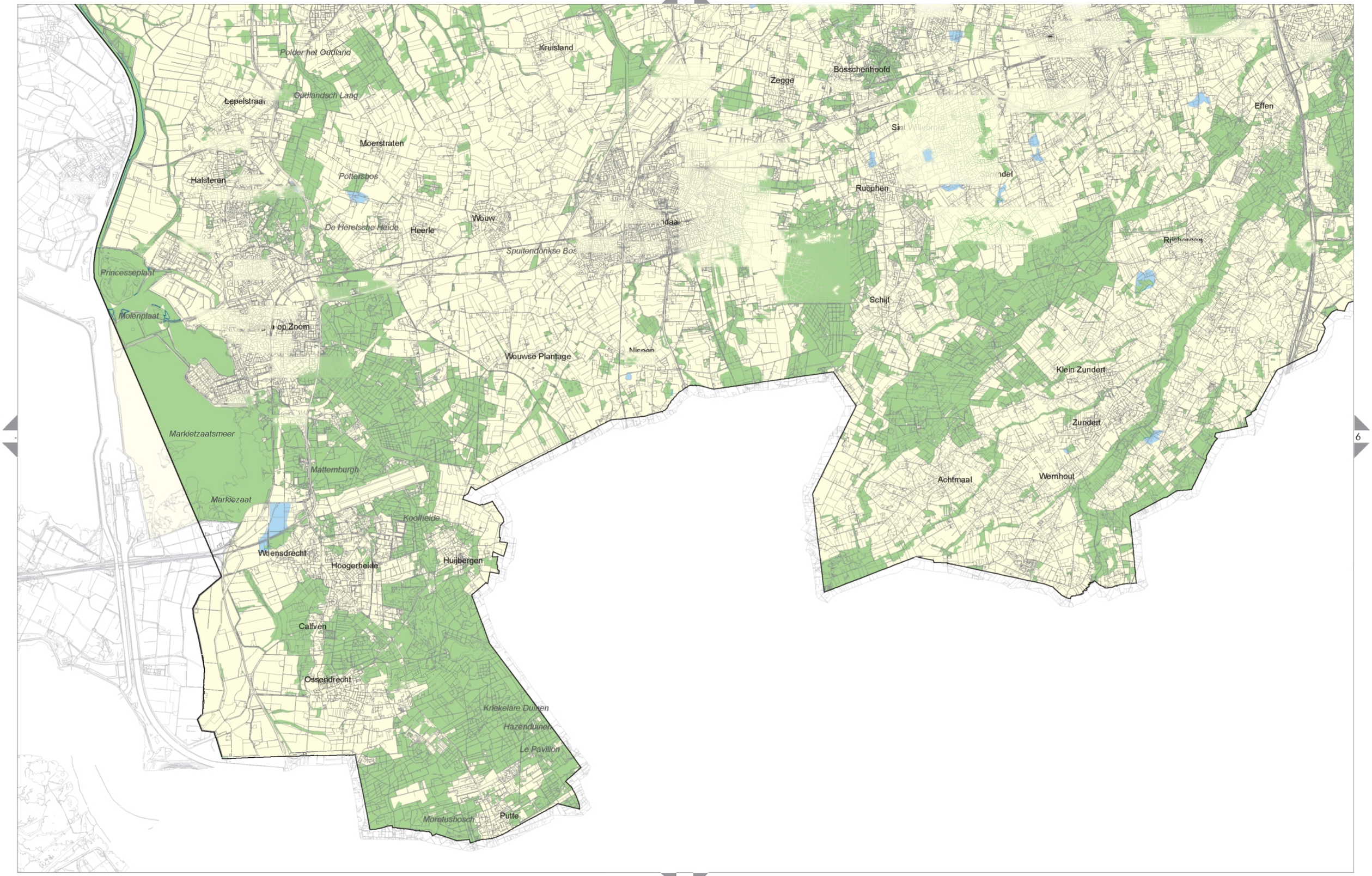

Bron ondergrond: Copyright 2016 Topografische Dienst voor het kadaster en openbare registers, Apeldoorn. Opmaak: Afdeling H1, Tream GIS, meldingsnummer M202161_2, mei 2018

Lagere norm | Geen norm | Geen norm en oppervlaktewater | Norm grondgebruik

0 2 4 km

N

Provincie Noord-Brabant

2

5

7

8

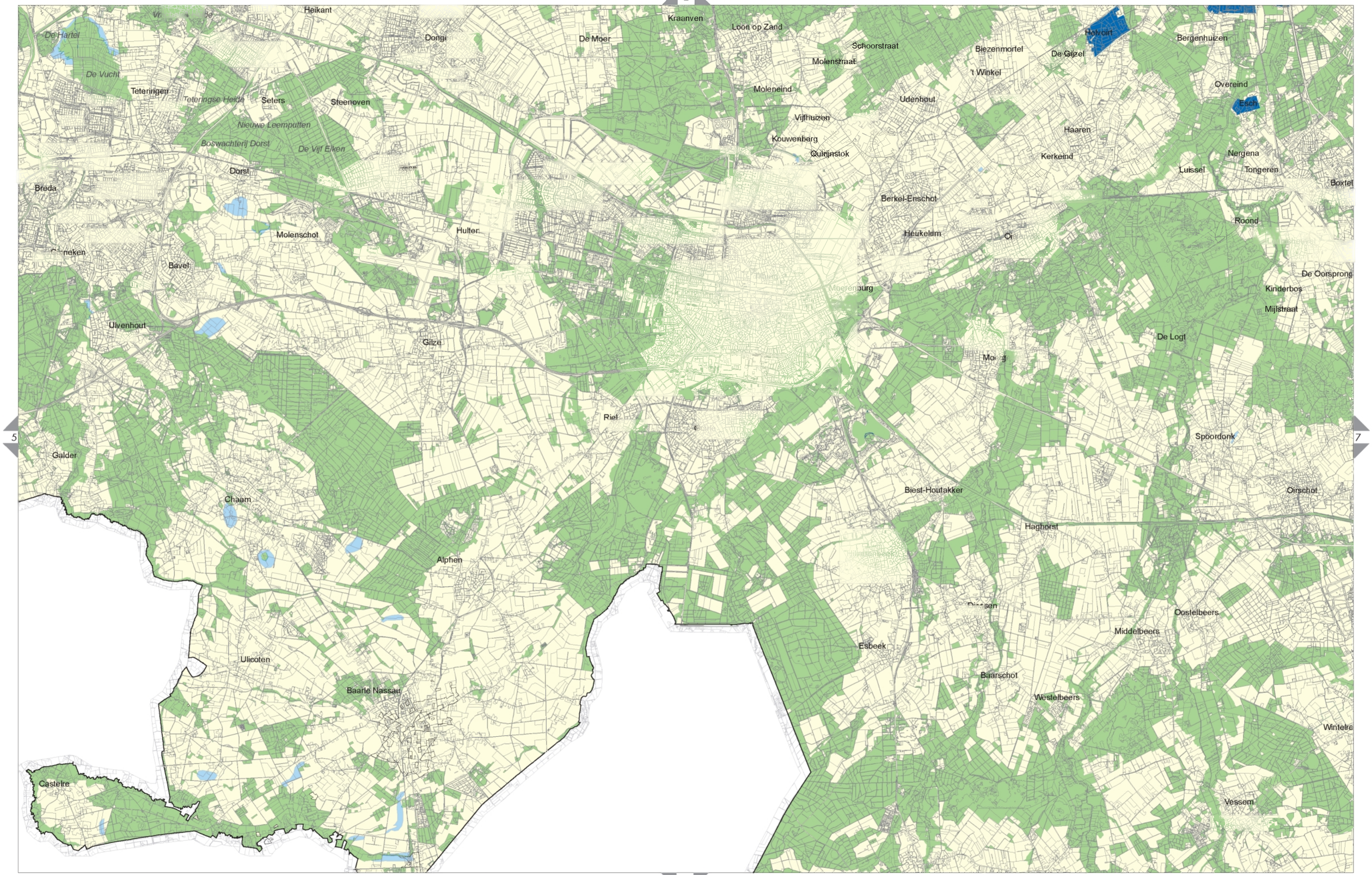

Bron ondergrond: Copyright 2016 Topografische Dienst voor het kadaster en openbare registers, Apeldoorn. Opmaak: Afdeling H1, Tream GIS, meldingsnummer M202161_2, mei 2018

Hogere norm (1/150)

Lagere norm

Geen norm

Geen norm en oppervlaktewater

Norm grondgebruik

0 2 4 km

N

Provincie Noord-Brabant

3

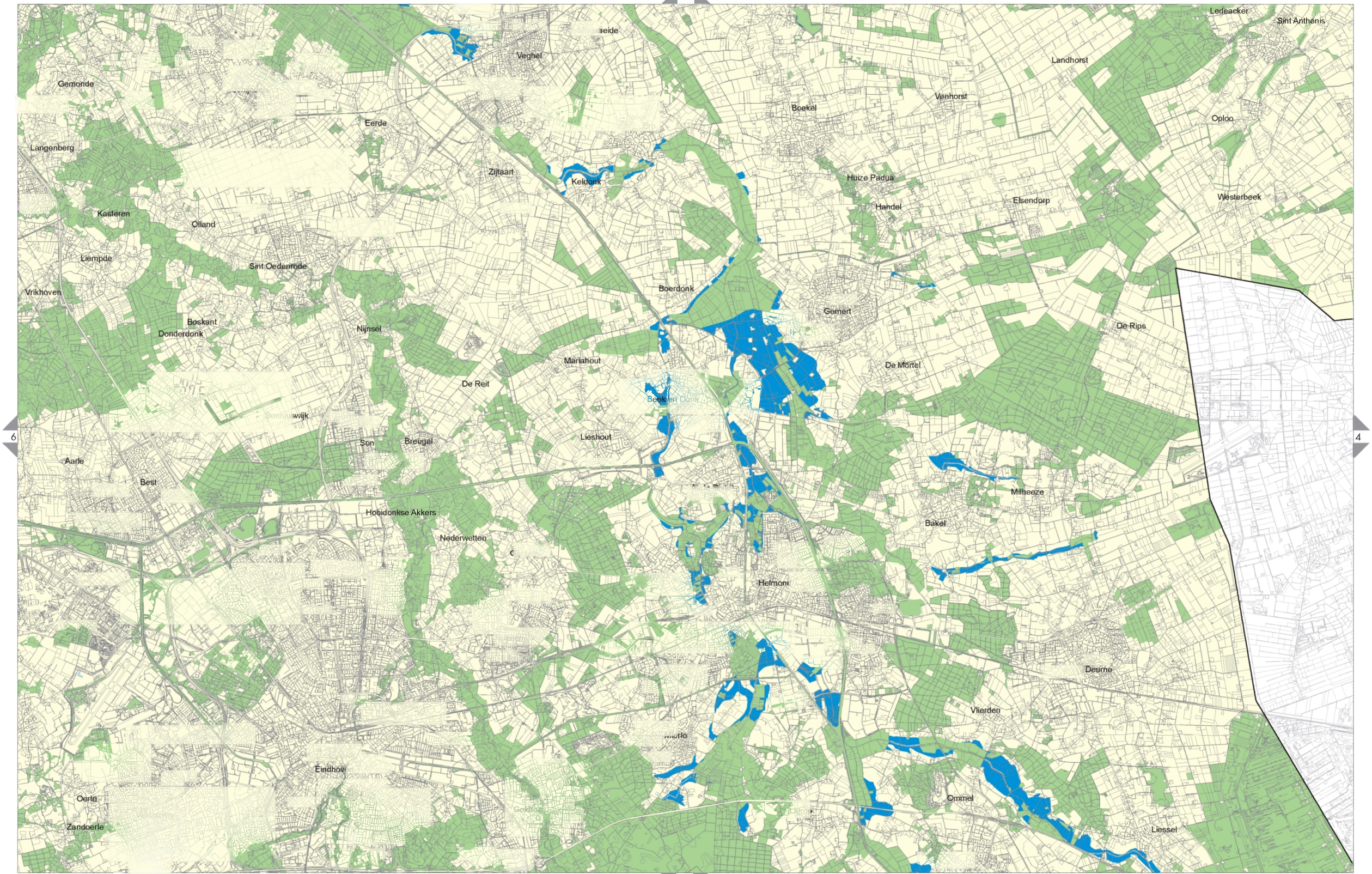

6

4

9

Bron ondergrond: Copyright 2016 Topografische Dienst voor het kadaster en openbare registers, Apeldoorn. Opmaak: Afdeling H1, Tream GIS, meldingsnummer M202161_2, mei 2018

Hogere norm (1/10) | Lagere norm | Geen norm | Geen norm en oppervlaktewater | Norm grondgebruik

0 2 4 km

N

Provincie Noord-Brabant

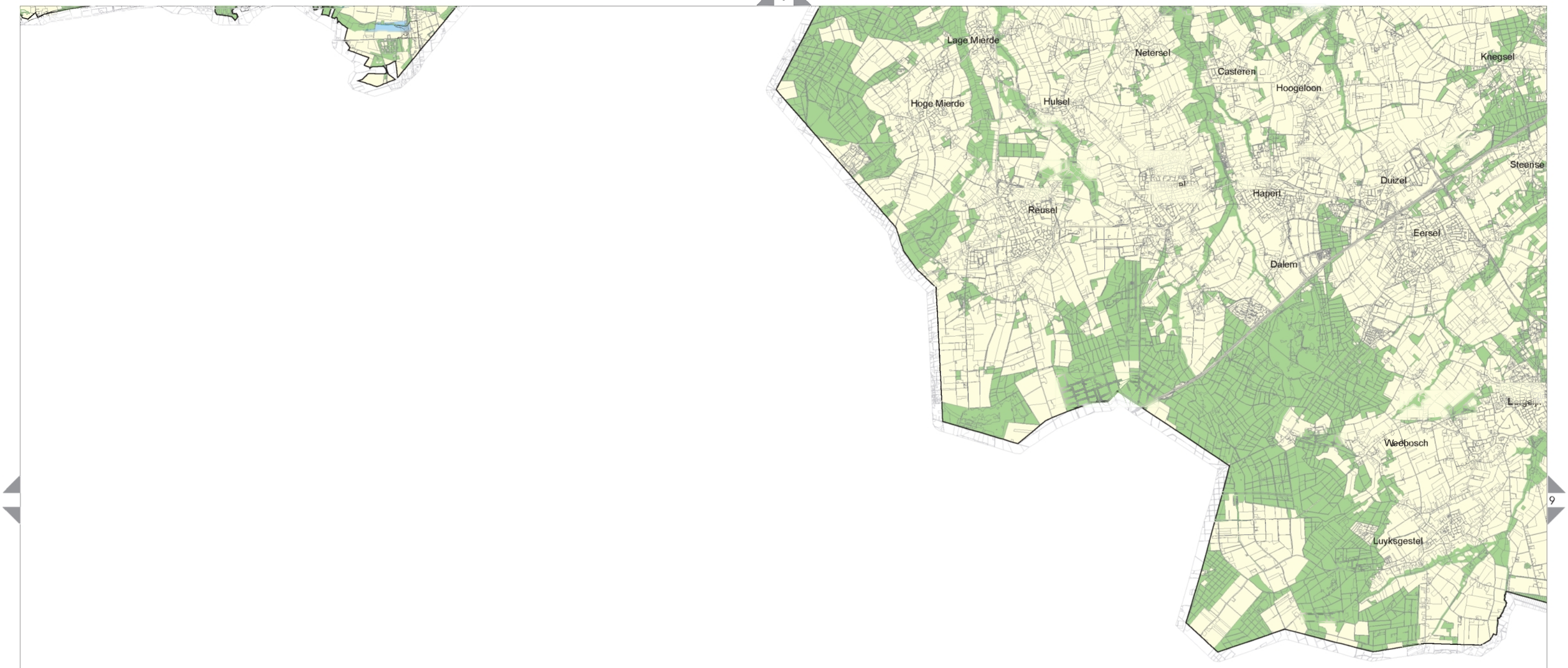

9

Bron ondergrond: Copyright 2016 Topografische Dienst voor het kadaster en openbare registers, Apeldoorn. Opmaak: Afdeling H1, Team GIS, meldingsnummer M202161_2, mei 2018

Lagere norm Geen norm Norm grondgebruik

0 2 4 km

N

Provincie Noord-Brabant



Bron ondergrond: Copyright 2016 Topografische Dienst voor het kadaster en openbare registers, Apeldoorn. Opmaak: Afdeling H1, Team GIS, meldingsnummer M202161_2, mei 2018

8

-

Hogere norm (1/10)

Lagere norm

Geen norm

Norm grondgebruik

0 2 4 km

N

Provincie Noord-Brabant