
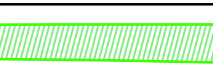
























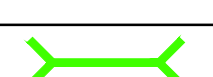









Verklaring

-  Bestaande stroveel
-  Sloot deepen
-  Te verlagen maaiveld
-  Verwijderen graszoden
-  Taludijnen
-  Herstellen zandpad
-  Bloemrijk grasmengsel, perceel met code
-  Aanbrengen stroveel
-  Aanbrengen voerde
-  Onderhoudspad
-  Contour/ hoogte lijn te ontgraven grond
-  Contour/ hoogte lijn te verwerken grond
-  Plaatsen palen
-  Plaatsen afsterking
-  Aanbrengen van poort
-  Aanbrengen slagboom
-  Planten van boom met code
-  Bestaande boom
-  Te roeien boom
-  Bestaande stuw
-  Verwijderen stuw
-  Voorziening voor waterconservering
-  Houtconstructie (ligging en aantal indicatief)
-  Hakhout en stobben (ligging en aantal indicatief)
-  Verwijderen duiker
-  Aanbrengen duiker
-  Vervangen duiker
-  Handhaven duiker
-  Nummering duikers I
-  Waterlopen
-  Kadastrale grens
-  Nieuwe hoogte
-  Nieuwe hoogte onder water
-  Werkgrens

HOOGTE T.O.V. N.A.P.	0.00	20.70	20.00	18.40	35.70	18.40	30.33	20.35
AFSTAND IN m								

Normaalprofiel A-A  
Schaal 1:200

NAP 16.00								
Hoogte	0.00	20.00	18.40	18.40	18.40	18.40	18.40	18.40
Afstand	0.00	1.20	1.20	1.20	1.20	1.20	1.20	1.20

Dwarsprofiel 253013P0100  
Normaalprofiel B-B  
Schaal 1:100

NAP 16.00								
Hoogte	0.00	16.00	16.00	16.00	16.00	16.00	16.00	16.00
Afstand	0.00	0.00	0.00	0.00	0.00	0.00	0.00	0.00

Normaalprofiel C-C  
Schaal 1:100

3	19-07-2018	Diverse wijzigingen	CCO	MVG	BCO	MVG
2	13-06-2018	Diverse wijzigingen	PVBE	MVG	BCO	MVG
1	18-05-2018	Diverse wijzigingen	PVBE	MVG	BCO	MVG
0	16-04-2018		PVBE	MVG	BCO	MVG

**Inrichting Esperloop**

Situatie inrichting Esperloop (traject 3 en 4)

Gemeente Gemert-Bakel

Projectnummer: VAA018-0008

Fase: Definitief ontwerp


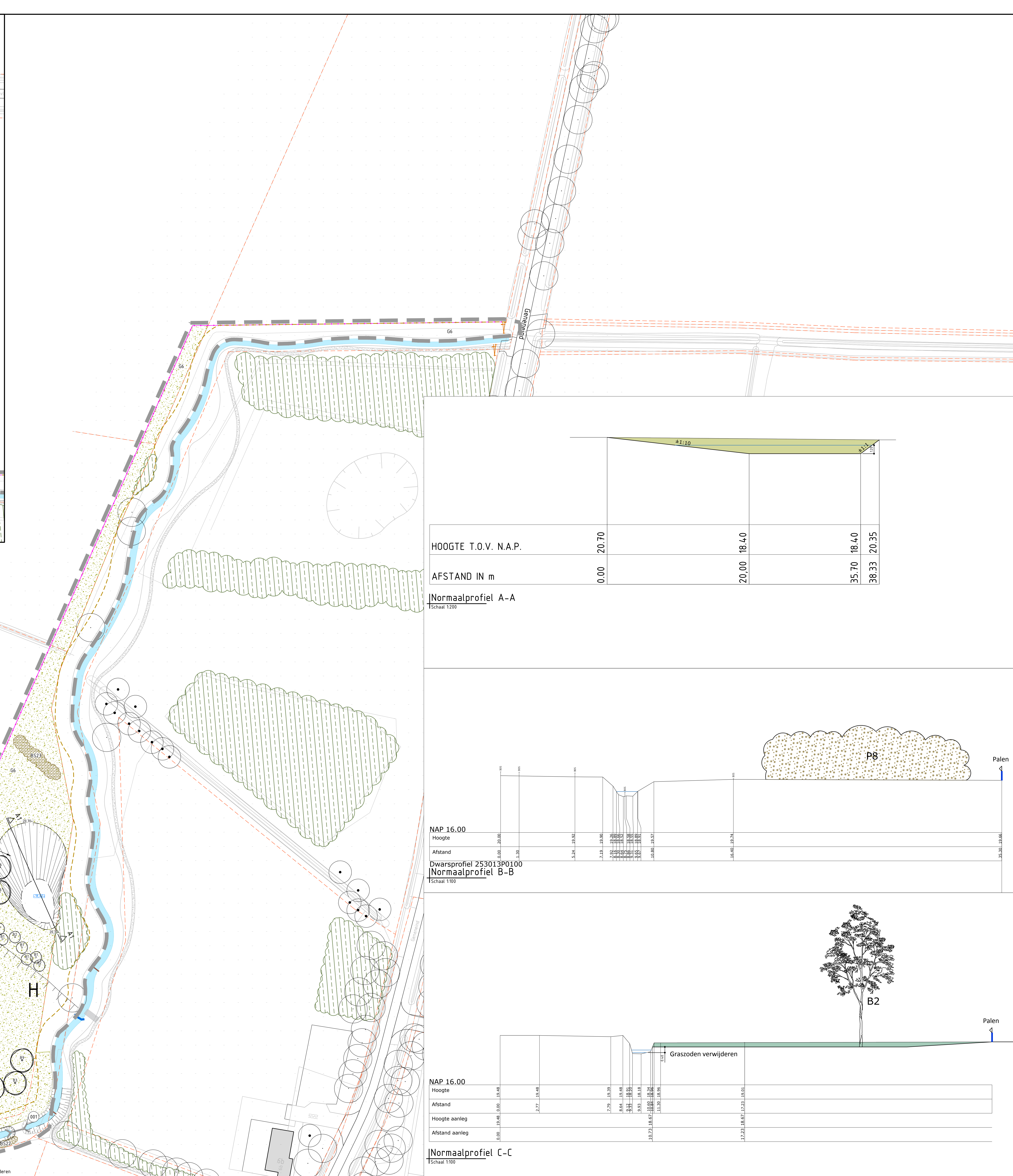
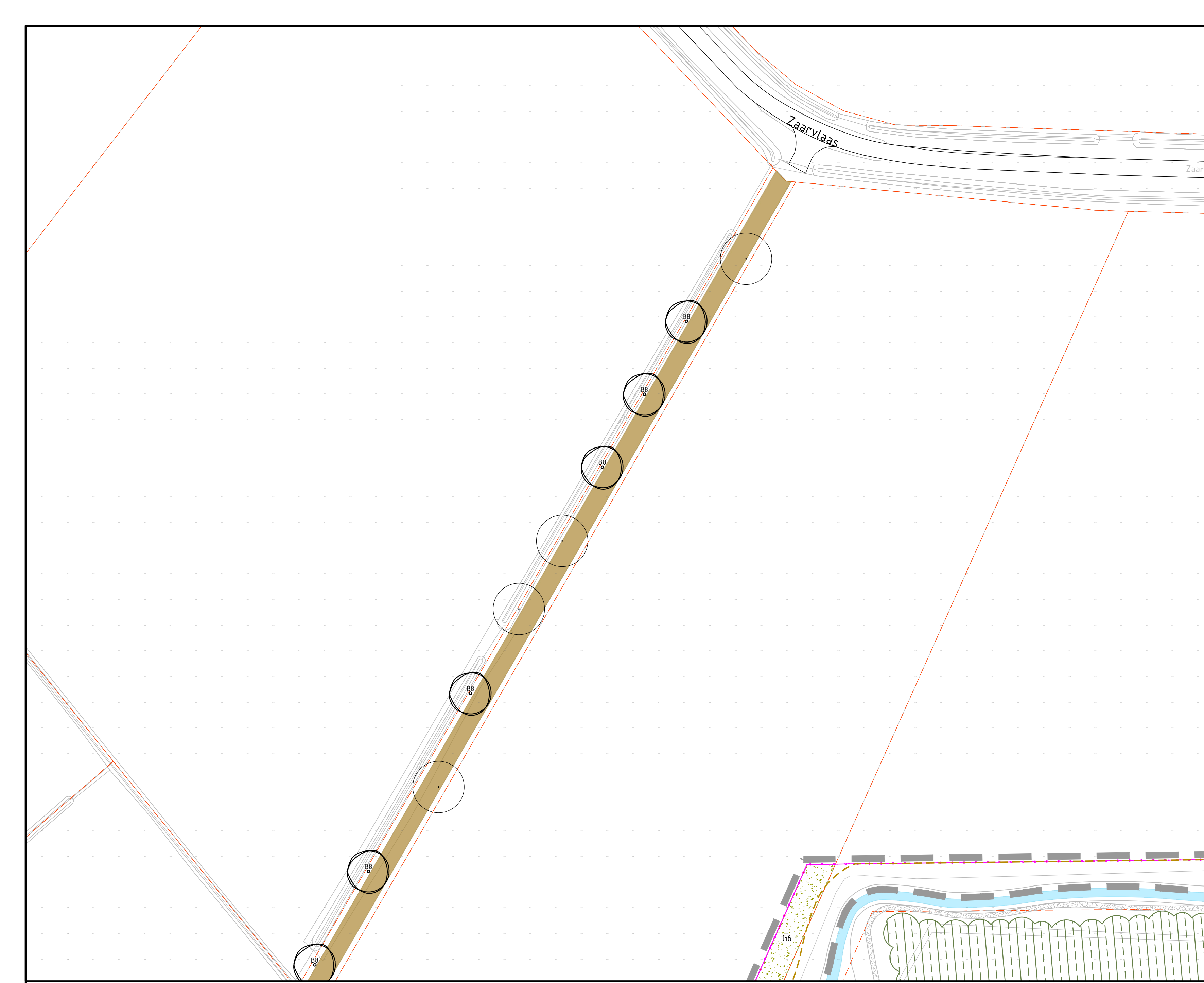
Formaat: A0

Schaal: 1:500

Bevattende bijl. dec. nr.

Herleiden: Gemeente Gemert-Bakel


Ontwerper: Kragten




Referentie ontwerp



Referentie voerde



Referentie ontwerp



Palen

Palen

Palen

Palen

Palen

Palen

Palen

Palen

Palen

Palen

Palen

Palen

Palen

Palen

Palen

Palen

Palen

Palen

Palen

Palen

Palen

Palen

Palen

Palen

Palen

Palen

Palen

Palen

Palen

Palen

Palen

Palen

Palen

Palen

Palen

Palen

Palen

Palen

Palen

Palen

Palen

Palen

Palen

Palen

Palen

Palen

Palen

Palen

Palen

Palen

Palen

Palen

Palen

Palen

Palen

Palen

Palen

Palen

Palen

Palen

Palen

Palen

Palen

Palen

Palen

Palen

Palen

Palen

Palen

Palen

Palen

Palen

Palen

Palen

Palen

Palen

Palen

Palen

Palen

Palen

Palen

Palen

Palen

Palen

Palen

Palen

Palen

Palen

Palen

Palen

Palen

Palen

Palen

Palen

Palen

Palen

Palen

Palen

Palen

Palen

Palen

Palen

Palen

Palen

Palen

Palen

Palen

Palen

Palen

Palen

Palen

Palen

Palen

Palen

Palen

Palen

Palen

Palen

Palen

Palen

Palen

Palen

Palen

Palen

Palen

Palen

Palen

Palen

Palen

Palen

Palen

Palen

Palen

Palen

Palen

Palen

Palen

Palen

Palen

Palen

Palen

Palen

Palen

Palen

Palen

Palen

Palen

Palen

Palen

Palen

Palen

Palen

Palen

Palen

Palen

Palen

Palen

Palen

Palen

Palen

Palen

Palen

Palen

Palen

Palen

Palen

Palen

Palen

Palen

Palen

Palen

Palen

Palen

Palen

Palen

Palen

Palen

Palen

Palen

Palen

Palen

Palen

Palen

Palen

Palen

Palen

Palen

Palen

Palen

Palen

Palen

Palen

Palen

Palen

Palen

Palen

Palen

Palen

Palen

Palen

Palen

Palen

Palen

Palen

Palen

Palen

Palen

Palen

Palen

Palen

Palen

Palen

Palen

Palen

Palen

Palen