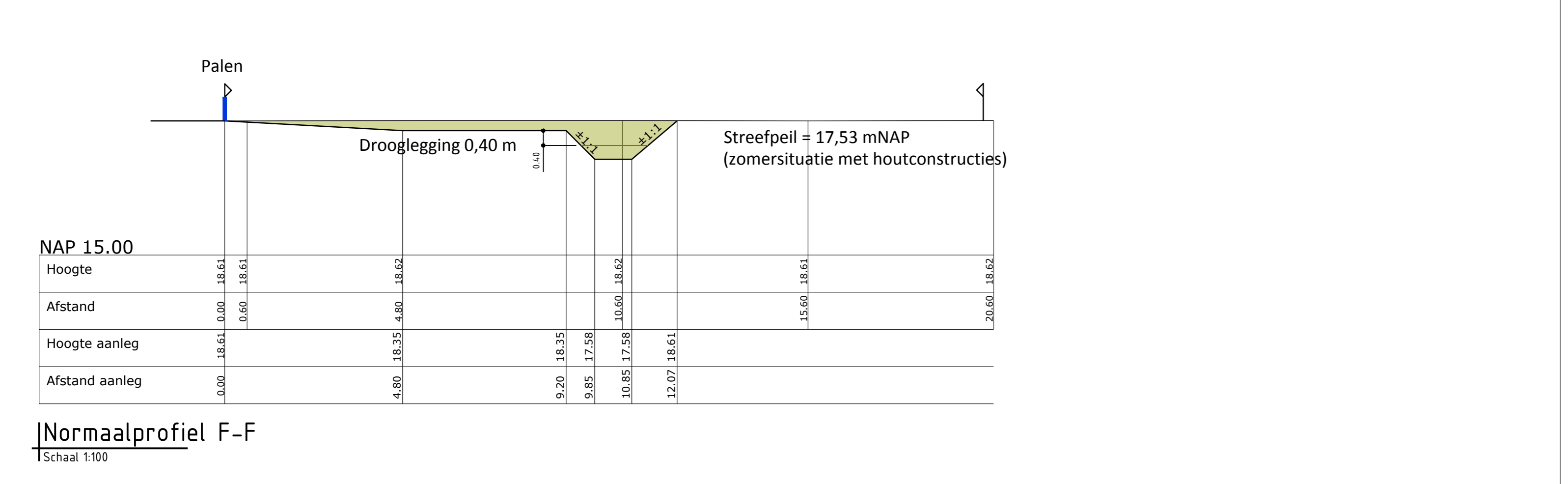
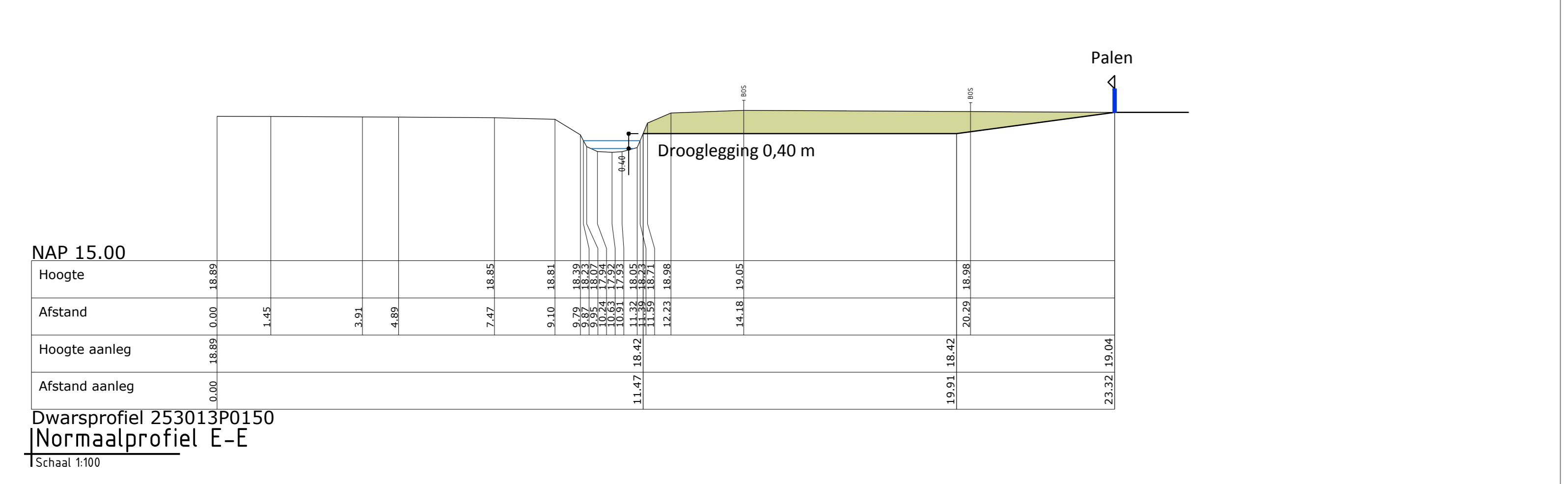





Verklaring

- Bestaande struweel
- Sloot deepen
- Te verlagen maaiveld
- Verwijderen graszoden
- Taludlijnen
- Herstellen zandpad
- Bloemrijk grasmengsel, perceel met code
- Aanbrengen struweel
- Aanbrengen voorde
- Onderhoudspad
- Contour/ hoogte lijn te ontgraven grond
- Contour/ hoogte lijn te verwerken grond
- Plaatsen palen
- Plaatsen afsteking
- Aanbrengen van poort
- Aanbrengen slagboom
- Planten van boom met code
- Bestaande boom
- Te rooien boom
- Bestaande stuw
- Verwijderen stuw
- Voorziening voor waterconservering
- Houtconstructie (ligging en aantal indicatief)
- Hakhout en stobben (ligging en aantal indicatief)
- Verwijderen duiker
- Aanbrengen duiker
- Vervangen duiker
- Handhaven duiker
- Nummering duikers I
- Waterlopen
- Kadastrale grens
- Nieuwe hoogte
- Nieuwe hoogte onder water
- Werkgrens



Verse	Datum	Omschrijving	Opsteller	Par.	Verificatie	Par.	Validatie	Par.
3	19-07-2018	Diverse wijzigingen	CCO		MVG		MVG	
2	13-06-2018	Diverse wijzigingen	PVBE		MVG		BCO	
1	18-05-2018	Diverse wijzigingen	PVBE		MVG		BCO	
0	16-04-2018	Diverse wijzigingen	PVBE		MVG		BCO	

**Inrichting Esperloop**

Onderdeel: **Situatie inrichting Esperloop (traject 2)**

Opdrachtgever: **Gemeente Gemert-Bakel**

Fase: **Definitief ontwerp** | Projectnummer: **WAA018-0008**

Formaat: **A0** | Tekeningnummer: **2018-0438**

Schaal: **1: 500** | Behorende bij doc. nr.:

© 2018 Herengemertbosch | www.kragten.nl

**kragten**