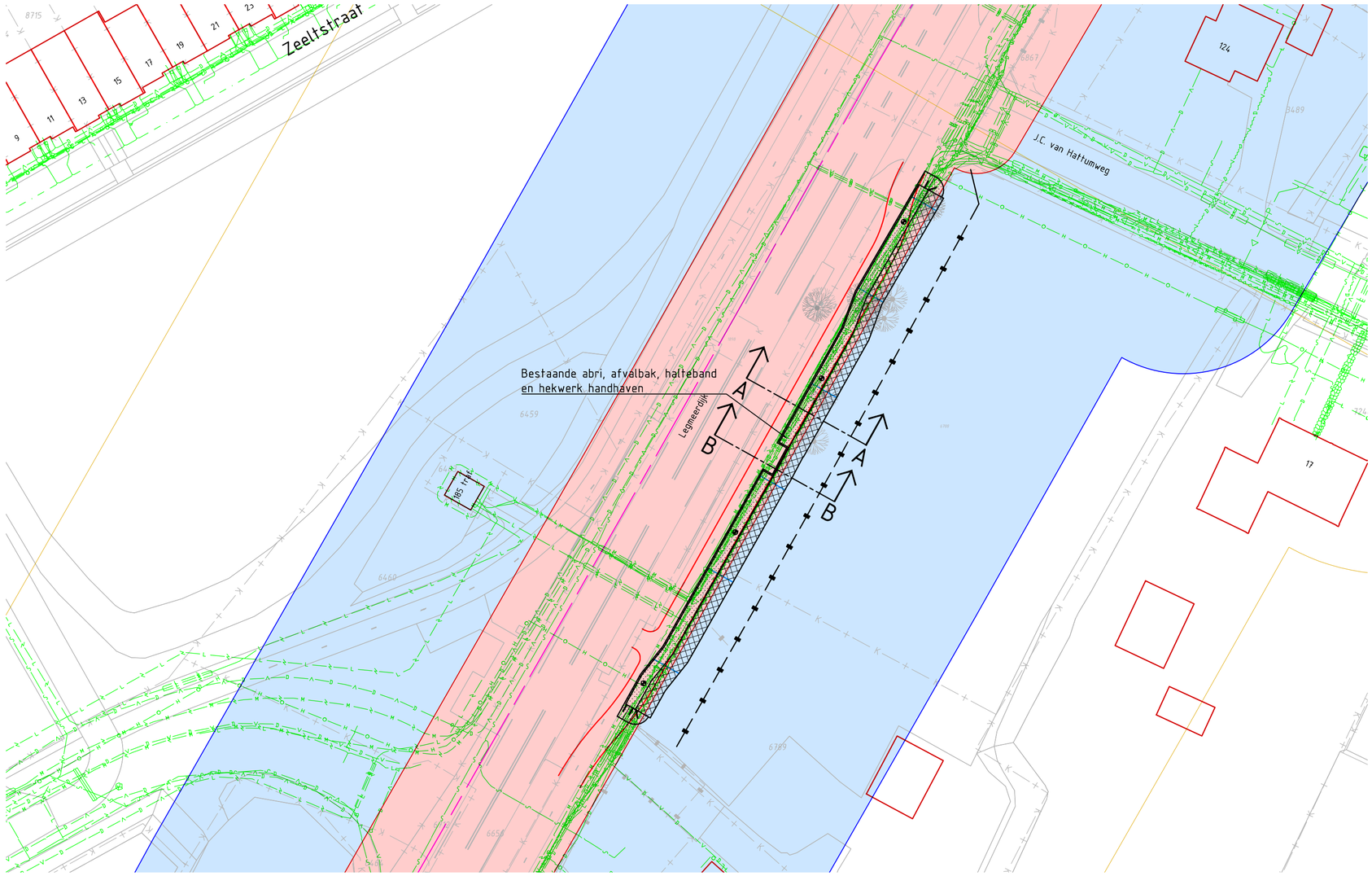

Overzicht
schaal 1:500

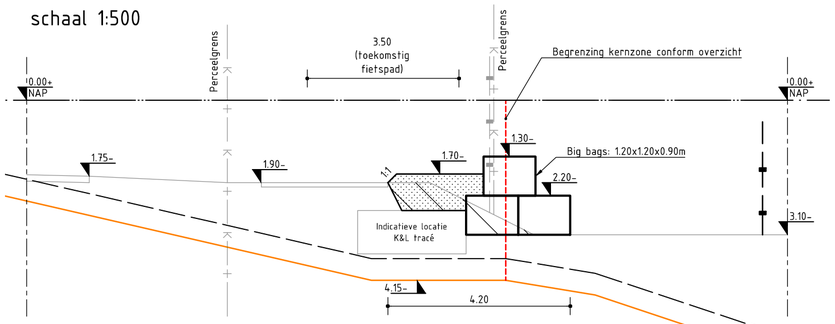

Dwarsdoorsnede A-A
schaal 1:100

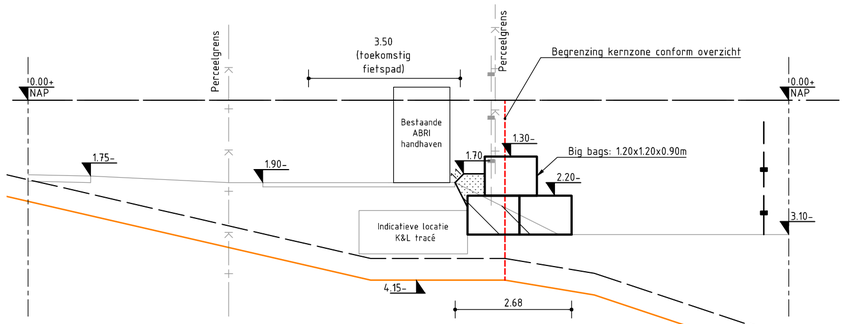

Dwarsdoorsnede B-B
schaal 1:100

Wachttijd: 30 dagen
Vrijgave grondwerk: z=20mm

Opmerkingen / Aandachtspunten:

- Alle maten in meters, hoogtematen t.o.v. N.A.P., tenzij anders aangegeven
- Hoogtematen in meters t.o.v. NAP.
- Bestaande hoogtematen volgens AHN3

Verklaring:

Overzicht

- Bestaande situatie
- Bestaande kadastrale grens
- Bestaand hekwerk
- Bestaande kabels en leidingen
- Grens voorbelasting
- Toekomstige verhardingslijn
- Tijdelijk hekwerk i.o.m. eigenaren, locatie nader af te stemmen
- Tijdelijke afwatering, door ophoging leggen
- Bestaande boom
- Zakbaken
- Aanvullen grondwerk
- Aanbrengen bigbags

Doorsnede

- Bestaande situatie
- Bestaande kadastrale grens
- Bestaand hekwerk
- Grondwerk voorbelasting
- Tijdelijk hekwerk i.o.m. eigenaren, locatie nader af te stemmen
- Aanbrengen zand voor zandbed
- Ontgraven grond

Beschermingszones

- Referentielijn
- Grens kernzone
- Grens beschermingszone
- Grens buitenbeschermingszone
- Kernzone
- Beschermingszone

wijz.	datum	status	paraaf	omschrijving wijziging

Voor Overzicht zie blad: 5

Behorend bij: –

Vergunningaanvraag

versienr: 1.0
versiedatum: 03-09-2018

Trajectbenadering N231b
0_1.1 Weg
PMI3: Verbeteren fiets- en voetgangersoversteek bij bushalte Legmeerdijk
Km. 23.900- 24.100

Grondwerk voorbelasting

Provincie Noord-Holland

getekend	J. van Zwieten	d.d.	03-09-2018
gecontroleerd	R. te Groen	d.d.	03-09-2018
gezien	B. Ruiter	d.d.	03-09-2018

DURA VERMEER

schaal 1:500 / 1:100

in 5 bladen, blad nr. 1

A2

N231b-961892-01-06-01