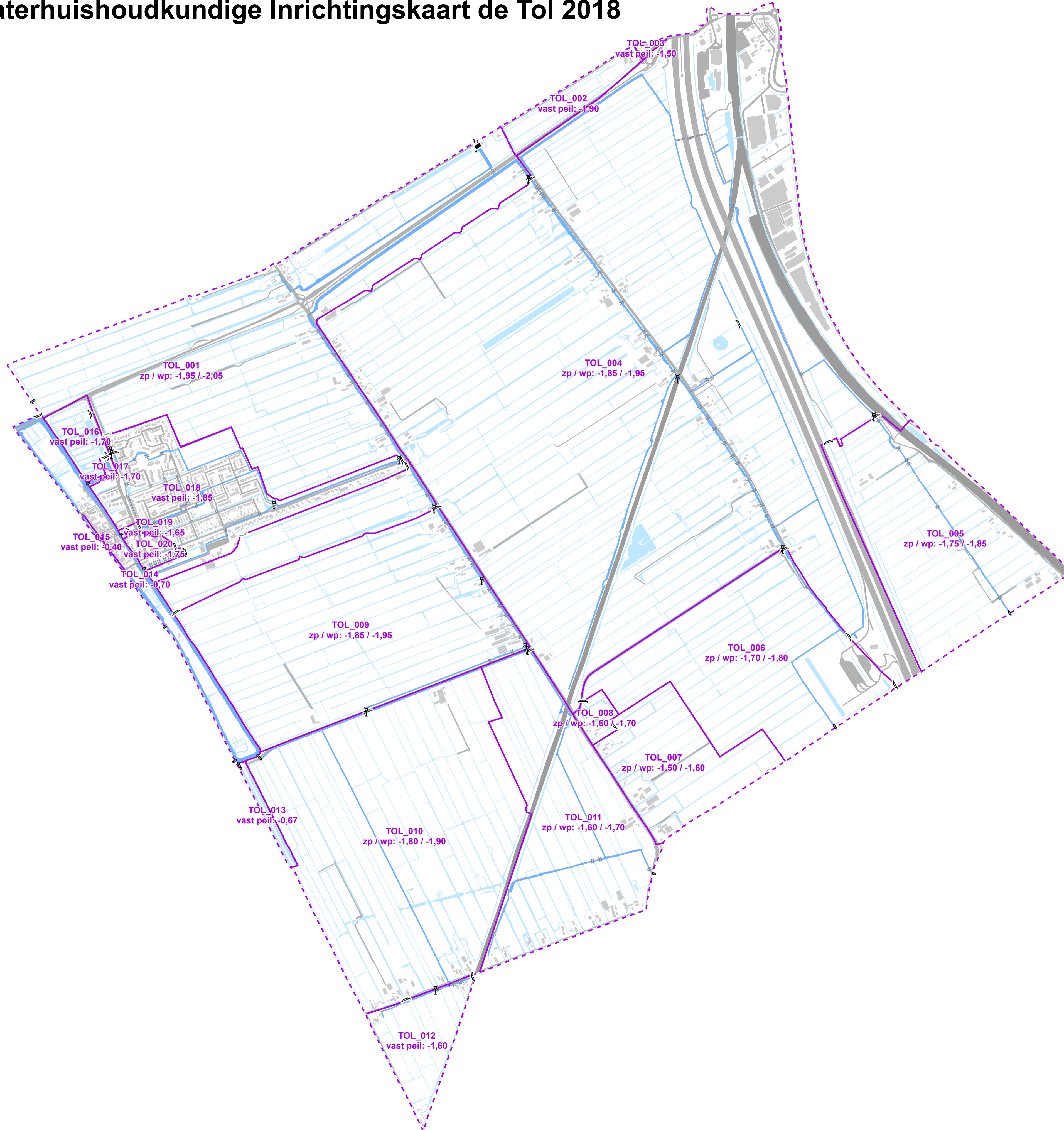


Waterhuishoudkundige Inrichtingskaart de Tol 2018



Legenda

Peilgebieden

- Grens peilbesluit
- Peilgebieden

Watergangen

- Primaire watergang
- Belangrijke tertiaire watergang
- Overige watergang

Kunstwerken

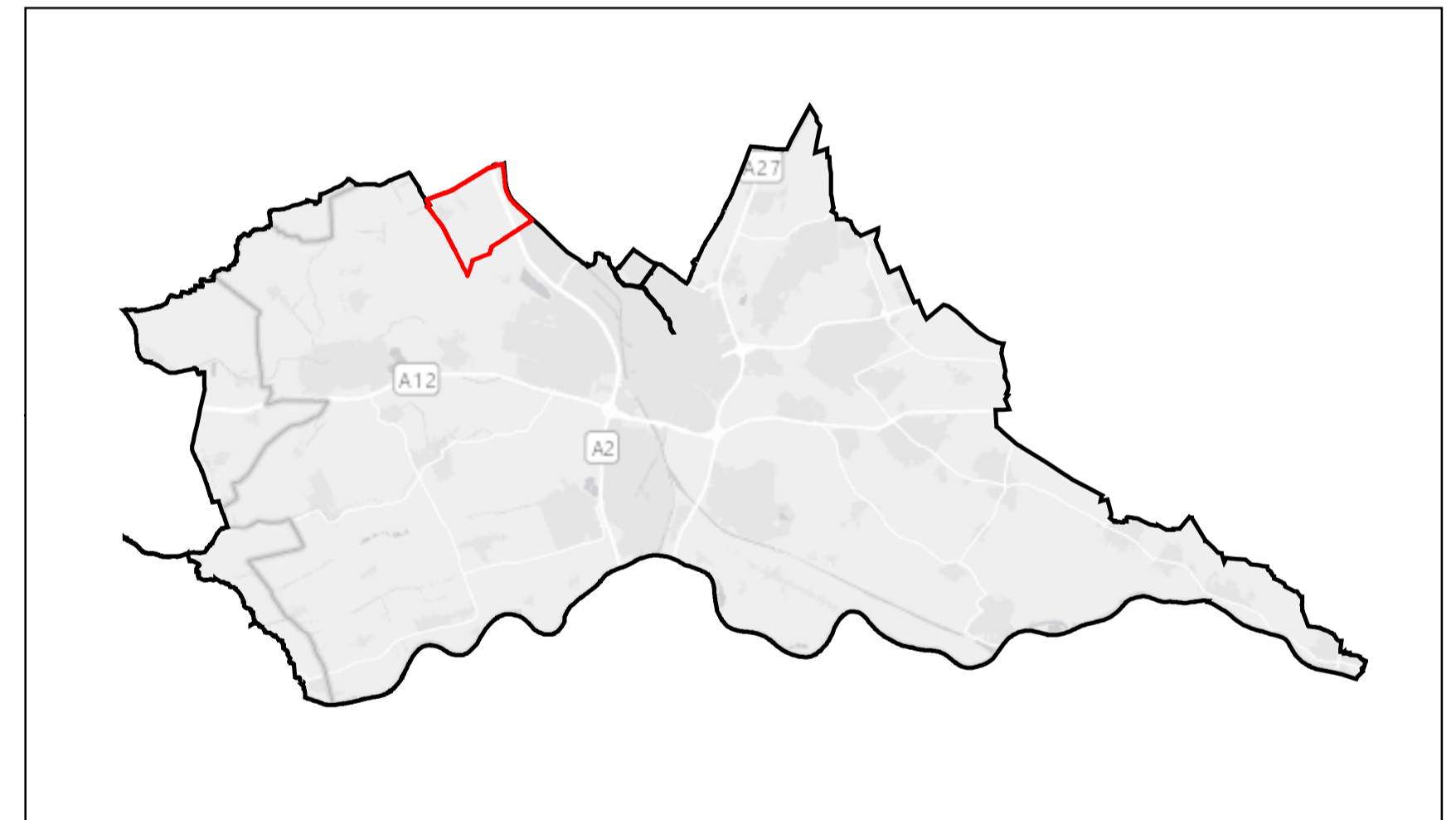
- Gemaal
- Stuw
- Voorgenomen stuw/overlaat
- Vaste Brug
- Peilschaal
- Inlaat
- Duiker


Achtergrond

- Spoorwegen
- Wegen
- Bebouwing
- Primaire water
- Tertiaire water

Legenda peilen

- Peilgebiedscode
- Type peil: Peil in m t.o.v. NAP
- zp = zomerpeil
- wp = winterpeil
- vast = vast peil
- flex = flexibel peil



Afdeling: OSA	Datum: 18-05-2018	Paraaf: MvB	 HOOGHEEMRAADSCHAP DE STICHTSE RIJNLANDEN
Project:	Omschrijving:	Formaat: A1	
Peilbesluit de Tol	Waterhuishoudkundige inrichtingskaart	Schaal: 1:10.000	
		Poldermolen 2 Postbus 550 3890 GJ Houten Telefoon: (030) 634 57 00 Fax: (030) 634 59 98 E-mail: post@ndsr.nl	

Waterhuishoudkundige Inrichtingskaart de Tol 2018

Vastgesteld door het Algemeen Bestuur in de openbare vergadering,

op, te

P.J.M. Poelmann, Voorzitter

J. Goedhart, Secretaris