

Bijlage 11
Archeologisch onderzoek

RAPPORT 3239

Herinrichting LoobEEK Venraysch Broek en LoobEEK de Spurkt

Gemeente Venray

Archeologisch vooronderzoek: een bureauonderzoek

RAAP



RAAP-RAPPORT 3239

Herinrichting Loobeeek Venraysch Broek en Loobeeek de Spurkt

**Gemeente Venray
Archeologisch vooronderzoek: een
bureauonderzoek**

lic. N. Sprengers

R A A P

Colofon

Opdrachtgever: Waterschap Peel en Maasvallei

Titel: Herinrichting Loobeek Venraysch Broek en Loobeek de Spurkt; archeologisch
vooronderzoek: een bureauonderzoek

Status: eindversie

Datum: 22 december 2016

Auteur: *lic. N. Sprengers*

Projectcode: VLOOB5

Bestandsnaam: RA3239_VLOOB5

Projectleider: lic. N. Sprengers

ARCHIS-onderzoeksmeldingsnummer: 4008474100

Bewaarplaats documentatie: RAAP Zuid-Nederland

Autorisatie: dr. M. Verhoeven

Bevoegd gezag: gemeente Venray

ISSN: 0925-6229

RAAP

Leeuwenveldseweg 5b

1382 LV Weesp

Postbus 5069

1380 GB Weesp

telefoon: 0294-491 500

telefax: 0294-491 519

E-mail: raap@raap.nl

© RAAP Archeologisch Adviesbureau B.V., 2016

RAAP Archeologisch Adviesbureau B.V. aanvaardt geen aansprakelijkheid voor eventuele schade voortvloeiend uit het gebruik van de resultaten van dit onderzoek of de toepassing van de adviezen.

Samenvatting

Inleiding en doelstelling

In opdracht van Waterschap Peel en Maasvallei heeft RAAP in 2016 een archeologisch bureauonderzoek uitgevoerd ten behoeve van de geplande herinrichting van het beekdal van de Loobeek in de gemeente Venray. Het betreft specifiek de deelgebieden *Loobeek Venrays Broek* en *Loobeek de Spurkt*. Gezien de omvang van het onderzoeksgebied en de aard van de geplande werkzaamheden is gekozen voor een bureauonderzoek, resulterend in een archeologische verwachtings- en advieskaart. Doel van het onderzoek was het verkrijgen van inzicht in de aanwezige en verwachte archeologische/cultuurhistorische waarden in het onderzoeksgebied. Hieraan is vervolgens een concreet advies gekoppeld ten aanzien van een verantwoorde omgang met deze waarden tijdens de planuitvoering.

Werkwijze

Voor beide deelgebieden is op basis van de resultaten van het bureauonderzoek een archeologische verwachtingskaart opgesteld. Vermoedelijk zal de toekomstige inrichting beperkt blijven tot het dal van de Loobeek, maar in het kader van dit onderzoek is er om voldoende context te verzamelen voor een betrouwbaar verwachtingsmodel toch voor gekozen om ook de directe omgeving van het beekdal (straal 1.000 m rond beekloop) te betrekken in het verwachtingsmodel. Bij het opstellen van de archeologische verwachting is onderscheid gemaakt tussen droge en natte landschappen. Het verwachtingsmodel is gebaseerd op de gemeentelijke verwachtingskaarten, maar is gespecificeerd ten aanzien van het beekdal van de Loobeek. Hierdoor is het cultuurhistorisch potentieel van het onderzoeksgebied en de ruimtelijke invulling hiervan nauwkeuriger in kaart gebracht, zodat deze elementen beter kunnen worden meegewogen in de uiteindelijke planvorming.

De verwachtingskaart is op haar beurt per deelgebied vertaald naar een advieskaart. Als algemene aanbeveling geldt dat de archeologische waarden binnen het plangebied zo veel mogelijk moeten worden ontzien, middels planaanpassing of -inpassing. Concreet komt het erop neer om in archeologisch waardevolle gebieden geen graafwerkzaamheden uit te voeren. Indien dit niet mogelijk blijkt, gelden de volgende algemene aanbevelingen voor het volledige onderzoeksgebied:

RAAP-RAPPORT 3239

Herinrichting Loobeek Venraysch Broek en Loobeek de Spurt
Archeologisch vooronderzoek: een bureauonderzoek

archeologische verwachting	advies
droge landschappen*	
<i>bekende vindplaatsen</i>	karterend of waarderend onderzoek voorafgaande aan de planuitvoering
<i>hoog voor vindplaatsen van jager-verzamelaars en/of landbouwers</i>	karterend of waarderend onderzoek voorafgaande aan de planuitvoering
<i>laag voor vindplaatsen van jager-verzamelaars en/of landbouwers</i>	geen vervolgonderzoek noodzakelijk
<i>vrijgegeven/verstoord</i>	geen vervolgonderzoek noodzakelijk
natte landschappen	
<i>bekende vindplaatsen</i>	intensieve archeologische begeleiding van de graafwerkzaamheden
<i>hoog</i>	intensieve archeologische begeleiding van de graafwerkzaamheden
<i>onbekend</i>	archeologische inspectie van de gegraven vlakken tijdens en na de uitvoering van de graafwerkzaamheden
<i>vrijgegeven/verstoord</i>	geen vervolgonderzoek noodzakelijk

* = *karterend of waarderend onderzoek (droge landschappen): afhankelijk van de aard van de te verwachten vindplaats moet in deze gebieden een karterend booronderzoek (bijv. kampement uit de Steentijd) dan wel een waarderend onderzoek (booronderzoek, proefsleuven) plaatsvinden. Deze besluitname gebeurt in overleg met het bevoegd gezag.*

Tot slot

Voorafgaand aan een proefsleuvenonderzoek of archeologische begeleiding moet een Programma van Eisen (PvE) worden opgesteld dat dient te worden goedgekeurd door het bevoegd gezag. Hierin worden de randvoorwaarden bepaald, ten aanzien van het onderzoek. Dit PvE dient in overeenstemming te zijn met de richtlijnen die door het bevoegd gezag en de provincie worden gesteld (CCvD, 2008).

Dit rapport geeft uitsluitend (selectie)adviezen. Om deze te laten bekrachtigen in een selectiebesluit, kan contact worden opgenomen met de bevoegde overheid (gemeente Venray).

Inhoud

Samenvatting	5
1 Inleiding	9
1.1 Kader en doelstelling	9
1.2 Administratieve gegevens	9
1.3 Onderzoeksvragen, opzet en richtlijnen	11
1.4 Leeswijzer	11
2 Gebiedsbeschrijving	13
2.1 Inleiding	13
2.2 Geologie en geomorfologie	13
2.3 Hydrologie	15
2.4 Bodem	15
2.5 Bodemverstoringen	18
2.6 Historisch landschapsgebruik	21
3 Archeologische verwachting	23
3.1 Inleiding	23
3.2 Archeologisch verwachtingsmodel	23
3.3 Verwachtingszones binnen het beekdal van de Loobeek	24
4 Deelgebied Loobeek Venrays Broek	31
4.1 Administratieve gegevens	31
4.2 Geplande ingrepen	31
4.3 Bodem en geomorfologie	31
4.4 Historische context	31
4.5 Archeologische gegevens	32
4.6 Aanbevelingen	33
5 Deelgebied Loobeek de Spurkt	37
5.1 Administratieve gegevens	37
5.2 Geplande ingrepen	37
5.3 Bodem en geomorfologie	37
5.4 Historische context	37
5.5 Archeologische gegevens	39
5.6 Aanbevelingen	41
Literatuur	43
Overzicht van figuren en tabellen	45

RAAP-RAPPORT 3239

Herinrichting Loobeeek Venraysch Broek en Loobeeek de Spurkt
Archeologisch vooronderzoek: een bureauonderzoek

1 Inleiding

1.1 Kader en doelstelling

In opdracht van Waterschap Peel en Maasvallei heeft RAAP in 2016 een archeologisch bureauonderzoek uitgevoerd ten behoeve van de geplande herinrichting van het beekdal van de Loobeek in de gemeente Venray. Het betreft specifiek de deelgebieden *Loobeek Venrays Broek* en *Loobeek de Spurkt*. De concrete ingrepen zijn op dit moment nog niet bekend, maar het is duidelijk dat deze werkzaamheden ook bodemverstorende graafwerkzaamheden (o.m. hermeandering) met zich mee zullen brengen. Voor een goede erfgoedzorg is een archeologisch bureauonderzoek uitgevoerd, waardoor deze waarden optimaal kunnen worden meegewogen in de besluitvorming over de geplande ruimtelijke ontwikkelingen.

Gezien de omvang van het onderzoeksgebied en de aard van de geplande werkzaamheden is gekozen voor een bureauonderzoek, resulterend in een archeologische verwachtings- en advieskaart. Doel van het onderzoek was het verkrijgen van inzicht in de aanwezige en verwachte archeologische/cultuurhistorische waarden in het onderzoeksgebied. Hieraan is vervolgens een concreet advies gekoppeld ten aanzien van een verantwoorde omgang met deze waarden tijdens de planuitvoering.

1.2 Administratieve gegevens

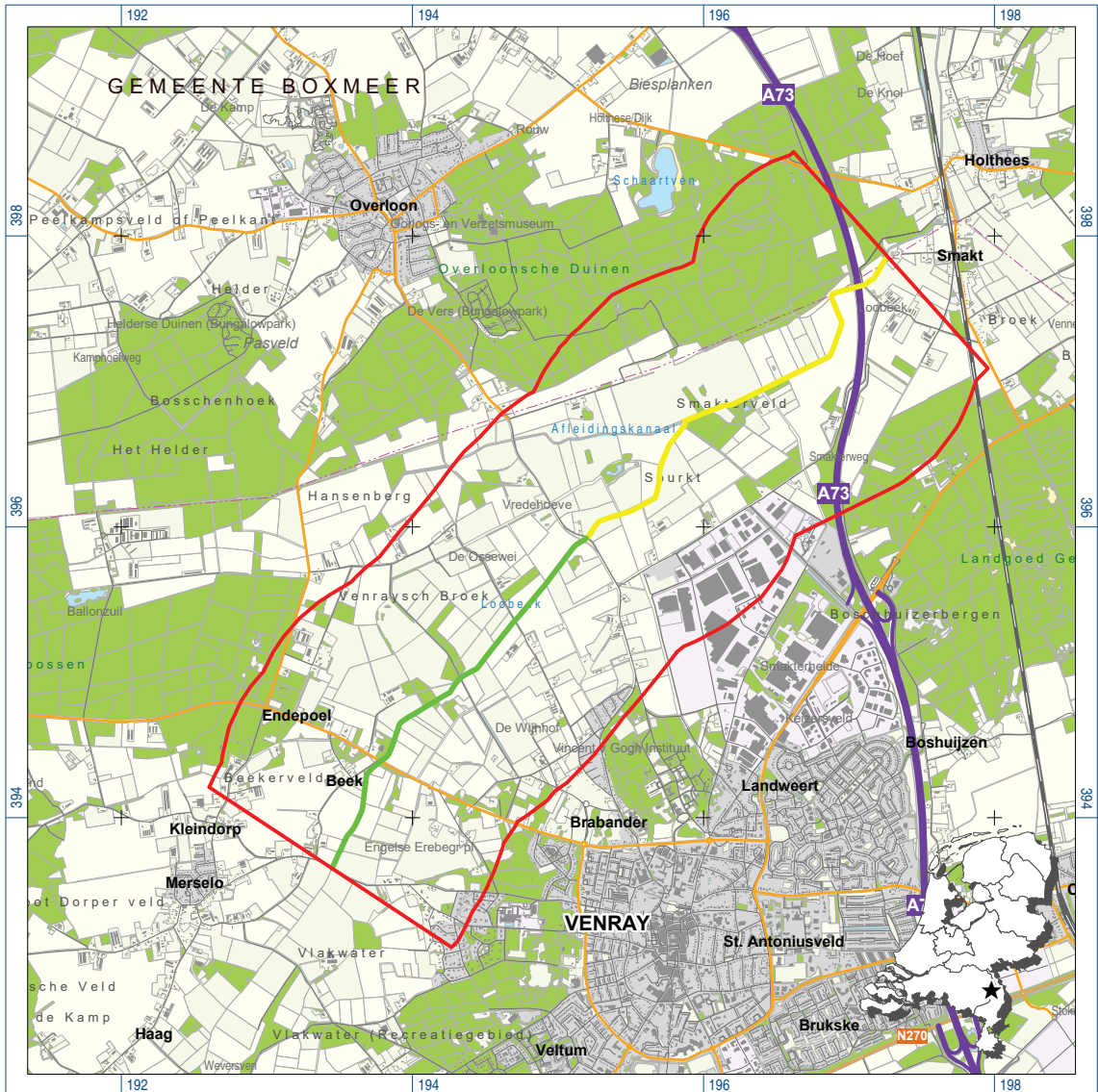
Het plangebied bestaat uit de loop van de Loobeek tussen Merselo in het zuiden en de gemeentegrens in het noorden (figuur 1). Specifiek kan het opgedeeld worden in twee deelgebieden: *Venrays Broek* en *de Spurkt*. Deelgebied Venrays Broek loopt van de Merseloseweg tot de Overloonseweg; deelgebied de Spurkt bestaat uit de beekloop vanaf de Overloonseweg tot aan de gemeentegrens bij Smakt. De omvang van het onderzoeksgebied betreft een bufferzone van 1.000 m rondom beide deelgebieden.

Locatiegegevens

- *toponiem*: Venrays Broek; de Spurkt
- *plaatsen*: Merselo, Beek, Loobeek, Smakt
- *gemeenten*: Venray
- *provincie*: Limburg
- *kaartblad topografische kaart van Nederland, schaal 1:25.000*: 52B
- *grondgebruik*: gras, oever, akker, bos
- *lengte tracé Venrays Broek*: 2.961 m
- *lengte tracé de Spurkt*: 3.159 m
- *oppervlakte onderzoeksgebied*: circa 1.192 ha

RAAP-RAPPORT 3239

Herinrichting Loobeek Venraysch Broek en Loobeek de Spurkt
Archeologisch vooronderzoek: een bureauonderzoek



Figuur 1. Ligging onderzoeksgebied (rode lijn) met aanduiding deelgebied Venraysch Broek (groene lijn) en deelgebied de Spurkt (gele lijn); inzet: ligging in Nederland (ster).

- coördinaten onderzoeksgebied:
 - o noordwest: 196.619/398.578
 - o noordoost: 197.953/397.089
 - o zuidoost: 194.269/393.109
 - o zuidwest: 192.603/394.209
- ARCHIS3-onderzoeksmeldingsnr.: 4008474100

1.3 Onderzoeksvragen, opzet en richtlijnen

Het onderzoek is uitgevoerd volgens de normen van de archeologische beroepsgroep (zie artikel 24 van het Besluit archeologische monumentenzorg). De Kwaliteitsnorm Nederlandse Archeologie (KNA, versie 4), beheerd door de Stichting Infrastructuur Kwaliteitsborging Bodembeheer (SIKB; www.sikb.nl), geldt in de praktijk als richtlijn. Specifiek voor het beekdal geldt als richtlijn de KNA Leidraad Beekdalen in Pleistoceen Nederland (CCvD, 2008). RAAP beschikt over een opgravingsvergunning, verleend door de Minister van Onderwijs, Cultuur en Wetenschap. Zie tabel 1 voor de dateringen van de in dit rapport genoemde archeologische perioden.

Onderzoeksvragen

1. Hoe ziet de geo(morfo)logische en/of bodemkundige opbouw van het plangebied eruit?
2. Welke gegevens met betrekking tot cultuurhistorische waarden (archeologie is één van de cultuurhistorische pijlers) zijn reeds over het plangebied bekend?
3. Wat is de gespecificeerde verwachting ten aanzien van nog onbekende archeologische waarden in het gebied?
4. Wat zijn de consequenties van de bestaande plannen (voorgenomen werkzaamheden) ten aanzien van de aanwezige waarden?
5. Op welke manier dient bij eventuele graafwerkzaamheden met cultuurhistorische waarden te worden omgegaan?
6. In welke delen van het plangebied is vervolgonderzoek noodzakelijk en welke methoden zouden hierbij kunnen worden ingezet?

1.4 Leeswijzer

Volgend op dit inleidend hoofdstuk wordt in hoofdstuk 2 het ruimere onderzoeksgebied beschreven vanuit bodemkundig, geomorfologisch en cultuurhistorisch oogpunt. In hoofdstuk 3 wordt algemeen de archeologische verwachting binnen het beekdal van de Loobeek belicht en de daaropvolgende hoofdstukken zijn specifiek gewijd aan de archeologische verwachting van de individuele deelgebieden, inclusief aanbevelingen voor eventueel archeologisch vervolgonderzoek.

2 Gebiedsbeschrijving

2.1 Inleiding

De ligging van archeologische vindplaatsen is in hoge mate gerelateerd aan het natuurlijke landschap. Dit natuurlijke landschap is het resultaat van een lange en complexe ontwikkeling onder invloed van enkele geologische processen die onderling sterk met elkaar zijn verweven: de vorming van geomorfologische elementen, bodemvorming en waterhuishouding (hydrologie). De verschillende landschapstypen die hierdoor zijn gevormd, zijn de basis van het archeologische verwachtingsmodel.

2.2 Geologie en geomorfologie

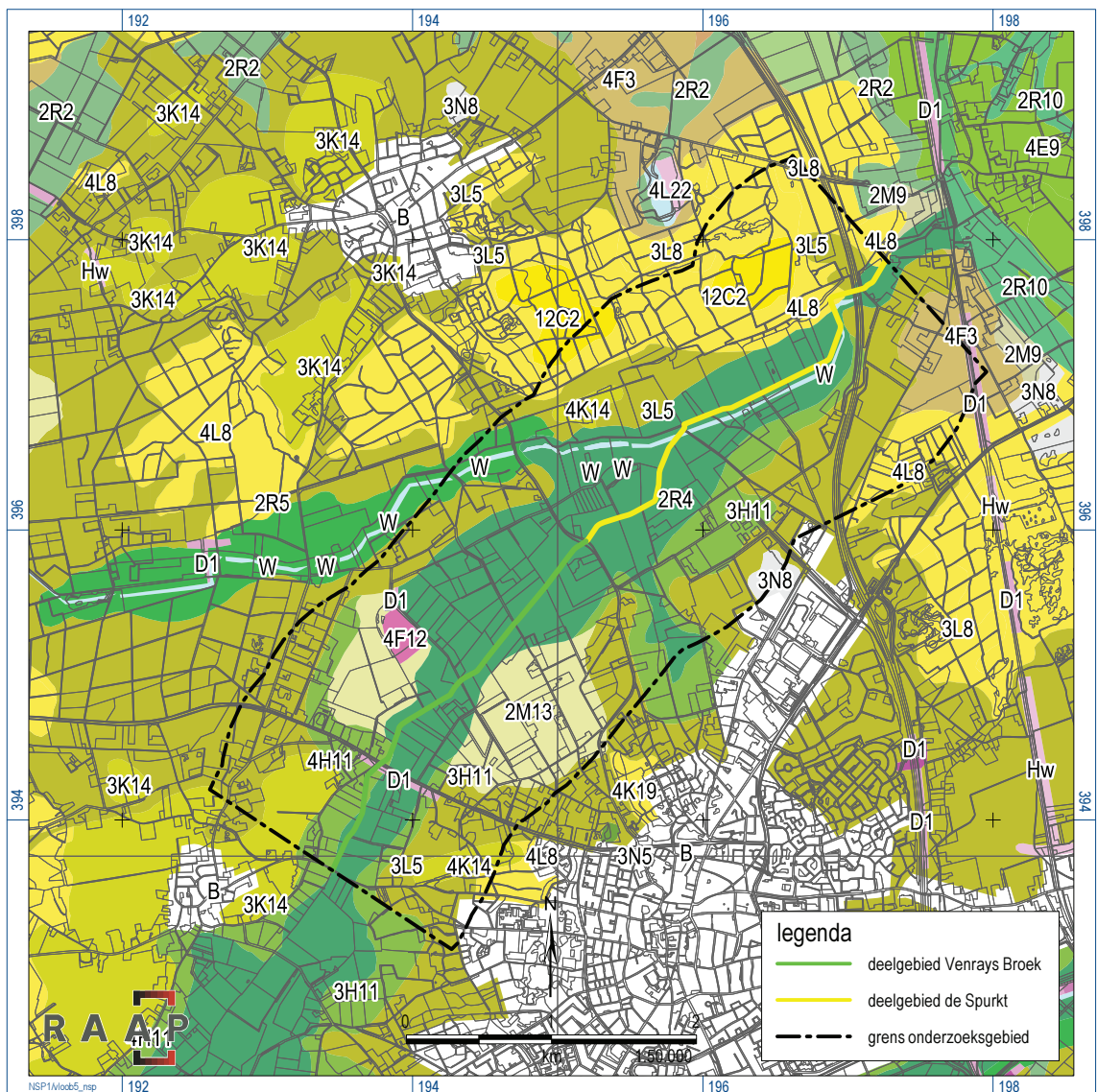
Het onderzoeksgebied bevindt zich op de Peelhorst. Dit is een tektonisch opheffingsgebied, waar oudere afzettingen dicht nabij het oppervlak liggen en jongere afzettingen veelal zeer dun zijn of ontbreken. De basis van het huidige landschap in de omgeving van het onderzoeksgebied is grotendeels gevormd tijdens het Laat Pleistoceen. Deze periode werd voornamelijk gekenmerkt door de laatste ijstijd (het Weichselien: 117.000 tot 11.500 jaar geleden). Vooral tijdens het Midden Weichselien (Pleniglaciaal) en het Laat Weichselien (Laat Glaciaal) was het klimaat zeer koud en droog. In het schaars begroeide landschap kreeg de wind gemakkelijk vat op de ondergrond, waardoor grote hoeveelheden zand werden verplaatst. Dit dekzandpakket kan ter hoogte van het onderzoeksgebied sterk in dikte variëren (Formatie van Boxtel; Berendsen, 2000). Het uiterste zuidoosten van het onderzoeksgebied maakt deel uit van het Maasterrassenlandschap (Formatie van Beegden). Vanwege de geringe dikte van het dekzandpakket kunnen hier de grindrijke oude rivierafzettingen van het Pleniglaciale Maasterras (18.000-12.800 jaar BP) dicht onder het oppervlak worden aangetroffen. In de laatste fase van het Weichselien sneden de beken zich diep in het dekzand in de oudere grofzandige afzettingen. Het onderzoeksgebied behoort tot een dergelijk beekdal, waar deze verspoelde fluvioperiglaciale afzettingen (= smeltwaterafzettingen) dagzomen. Het onderzoeksgebied beslaat ook de hogere dekzandruggen die het beekdal langs weerszijden flankeren.

Met de komst van het Holoceen (ca. 10.000 jaar geleden tot heden) trad er een belangrijke klimaatsverbetering op. Het werd warmer en natter en de open toendravegetatie van het Weichselien maakte plaats voor een meer gesloten, warmteminnende, vegetatiestructuur. Belangrijke natuurlijke wijzigingen van het laat-pleistocene dekzandreliëf vonden niet meer plaats. In de beekdalen werden beekafzettingen afgezet en kwam door een stagnerende waterafvoer veen tot ontwikkeling (figuur 2; Staring Centrum/RGD, 1990: code 2R4). Ook op de goed ontwaterde dekzandgronden, die zich ter hoogte van de historische kernen van Venray en Overloon bevinden, vonden in het Holoceen nog sedimentatieprocessen plaats. Op plaatsen waar de vegetatie schaars was, kwamen namelijk zandverstuivingen voor. Dit zand werd vervolgens lokaal in de vorm van duinen afgezet (Formatie van Kootwijk). De stuifzanden kunnen al dateren

RAAP-RAPPORT 3239

Herinrichting Loobeek Venraysch Broek en Loobeek de Spurt
Archeologisch vooronderzoek: een bureauonderzoek

vanaf het Midden Holoceen (oudere stuifzanden), maar vooral vanaf de Middeleeuwen werd als gevolg van menselijke ingrepen zoals ontbossing en afplagging van heidevelden veel stuifzand afgezet (jongere stuifzanden). Een dergelijk stuifzandgebied komt voor in het noordwesten van het onderzoeksgebied ten zuiden van de historische kern van Overloon: Overloonsche Duinen. Vanaf de Late Middeleeuwen werden vooral de intensief gebruikte landbouwgronden op de lemige dekzandruggen opgehoogd door pluggenbemesting. Hierdoor ontstonden in de loop van de tijd zogenaamde esdekken, die de pleistocene dekzanden hebben afgedekt.



Figuur 2. Weergave van de geomorfologische kaart ter hoogte van het onderzoeksgebied.

2.3 Hydrologie

De afwatering van de omgeving van het onderzoeksgebied wordt verzorgd door de Loobeek. Het bron-gebied van de huidige beek ligt ten noorden van Ysselsteyn in de Weverslose vennen. In dit pleistocene beekdal heeft zich vermoedelijk van oudsher binnen het onderzoeksgebied een doorstromingsmoeras gevormd, waarbij het overtollige water oppervlakkig afstroomde richting de Maas. Om zowel de moerassige laagte als de nabijgelegen akkerlanden te ontwateren, is hier in het verleden de Loobeek gegraven. Mogelijk hebben deze werkzaamheden pas plaatsgevonden vanaf de (Late) Middeleeuwen. Nadat het brongebied van de Loobeek aan het begin van de 20e eeuw volledig was ontveend en was omgevormd tot landbouwenclave, diende de Loobeek voornamelijk ter ontwatering van de omliggende landbouwgebieden, waardoor ze een onregelmatig debiet kreeg. Ten noorden van Merselo vloeit de Loobeek, tussen Venray en Smakt, samen met het Afleidingskanaal richting de Maas.

2.4 Bodem

Afhankelijk van de hydrologische omstandigheden ter plaatse zijn in het onderzoeksgebied verschillende bodems tot ontwikkeling gekomen (figuur 3). In de natte omstandigheden van het beekdal hebben zich meerveengronden, gooreerdgronden en lage enkeerdgronden gevormd. Op de overgang van het beekdal naar de hogere dekzandruggen bevinden zich laar- en veldpodzolgronden. Op de hogere gebiedsdelen zijn hoge, zwarte enkeerdgronden, vlakvaaggronden en duinvaaggronden aanwezig.

Gronden binnen het beekdal

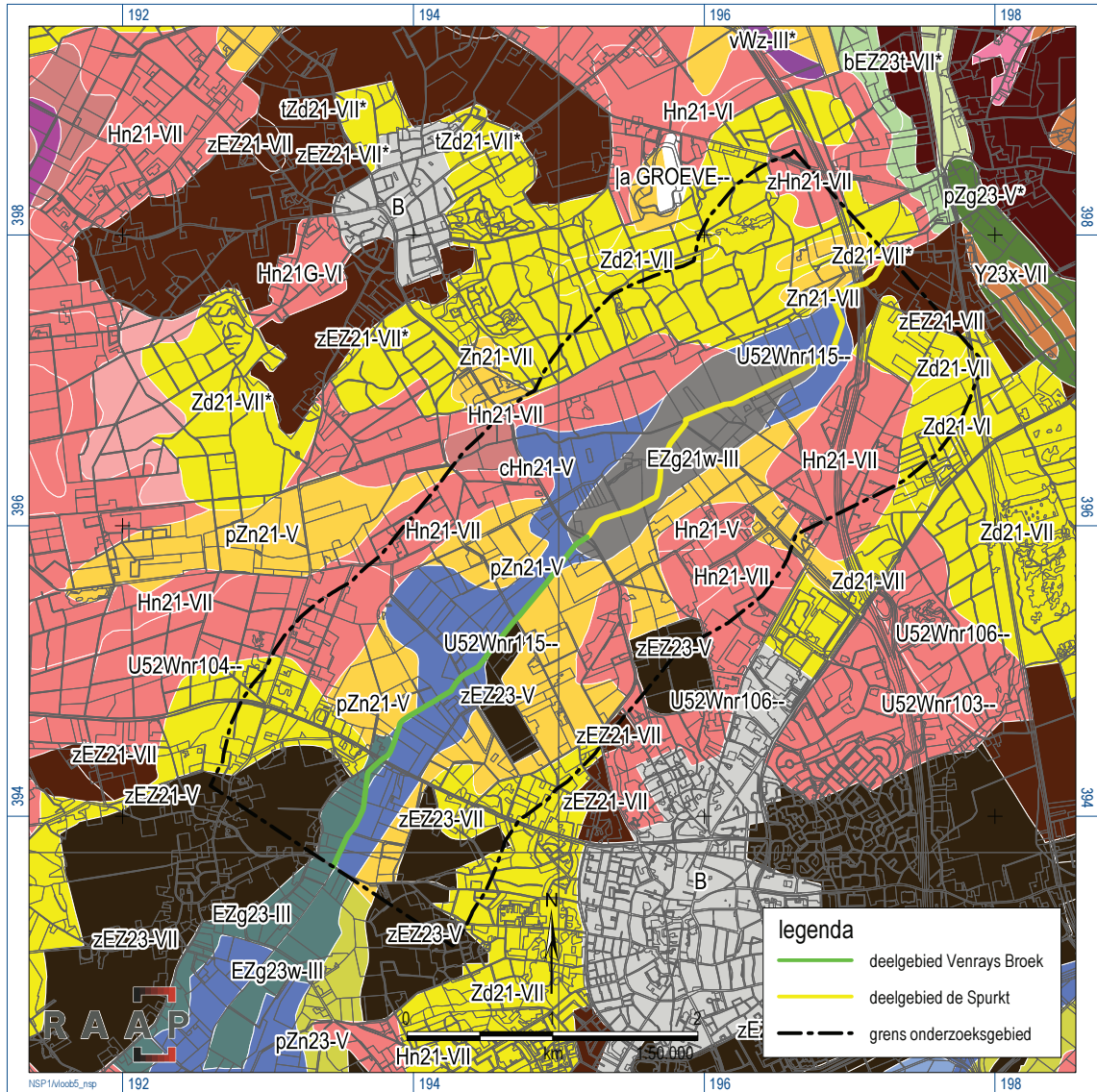
Meerveengronden zijn veenontginningsgronden, waarop een zanddek van 15-40 cm dikte is aangebracht. De zandlaag is weinig vermengd met het onderliggende veen. De meerveengronden worden onderverdeeld op basis van de dikte van het veenpakket, de veensoort en de aan- of afwezigheid van een podzolprofiel in de zandige ondergrond (Stiboka, 1968). Binnen het onderzoeksgebied liggen meerveengronden op zeggeveen, rietveen of broekveen (code zVc-III).

De gooreerdgronden binnen het onderzoeksgebied betreffen voornamelijk ontveende gebieden (code pZn21-V). Deze bodems bestaan nu uit een minerale bovengrond van 20-35 cm dikte die rust op het vrijwel roestloze lichtgrijze zandige moedermateriaal. De gooreerdgronden ten noorden van Venray zijn zowel oude als jonge ontginningen. De overgang van de A-horizont (minerale bovenlaag) naar de C-horizont (moedermateriaal) heeft soms een fletsbruine kleur als gevolg van zwakke podzolvorming.

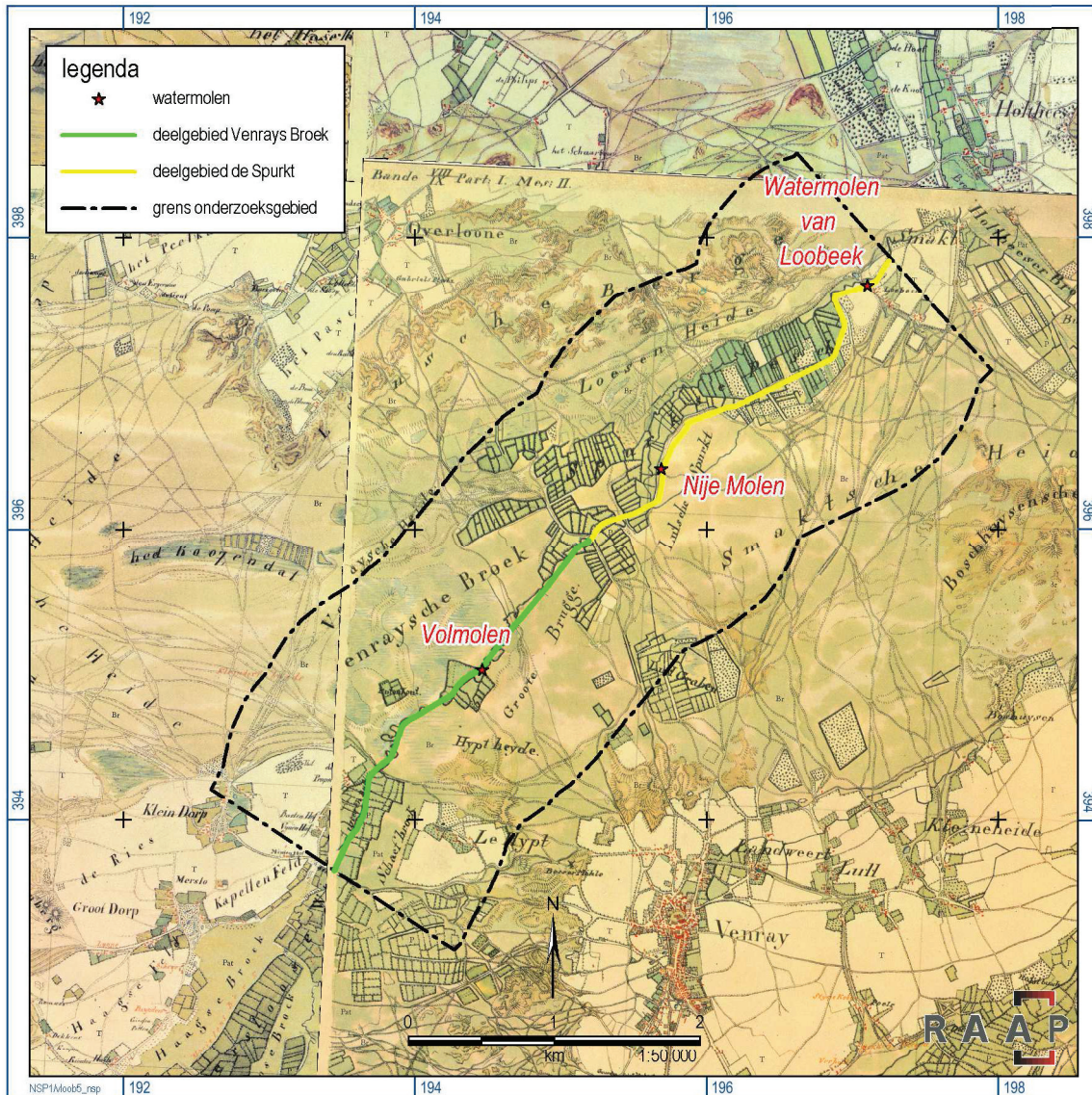
De lage enkeerdgronden betreffen relatief recente ontginningen van het beekdal van de Loobeek. Het zijn natte zandgronden zonder duidelijke profielontwikkeling, die ten behoeve van akkerbouw recent (ten laatste 100-150 jaar geleden) zijn opgehoogd. Ze komen in het onderzoeksgebied veelal overeen met de oude beemdenverkaveling (graslanden) langs de beekloop (figuur 4). Het opgebrachte humushoudende dek is 50 tot 70 cm dik en sterk roestig. Onder dit ophogingspakket ligt grijs, lemig, zeer fijn zand. Binnen het onderzoeksgebied wordt de oorspronkelijke zandondergrond nog bijkomend afgedekt met een venige laag van 15 tot 40 cm dik (code EZg21/23w-III).

RAAP-RAPPORT 3239

Herinrichting Loobeek Venraysch Broek en Loobeek de Spurkt
 Archeologisch vooronderzoek: een bureauonderzoek



Figuur 3. Weergave van de bodemkaart ter hoogte van het onderzoeksgebied.



Figuur 4. Uitsnede van de Tranchotkaart omstreeks 1800 ter hoogte van het onderzoeksgebied. Uitsluitend de Watermolen van Loobeek is nog zichtbaar op de Tranchotkaart.

Gronden ter hoogte van het vroegere heidelandschap

Veldpodzolgronden liggen overwegend ter hoogte van jonge heideontginningen. Alle podzolbodems worden gevormd in dekzandafzettingen. Veldpodzolen worden binnen het onderzoeksgebied op uiteenlopende grondwatertrappen aangetroffen, gaande van GWT V t/m GWT VII (code Hn21). De gronden met grondwatertrap V zijn gelegen op de overgang naar het beekdal en ter hoogte van moerassige laagten in het vroegere heidelandschap; gronden met GWT VI en VII liggen op de schralere dekzandruggen. De veldpodzolgronden bestaan uit een circa 20-30 cm dikke minerale bovengrond (A-horizont) die rust op een donkerbruine of koffiebruine B-horizont (inspoelingshorizont). Onder natte omstandigheden loopt deze B-horizont diep door in het profiel (tot 90 cm); onder droge omstandigheden is deze horizont scherp begrensd ten opzichte van het onderliggende moedermateriaal (C-horizont) op een diepte van ongeveer 45 cm.

Laarpodzolgronden (code cHn21) zijn ontstaan uit veldpodzolgronden die zijn opgehoogd met potstalmest, maar in mindere mate dan bij de lage enkeerdgronden. Het zijn gewoonlijk vrij oude ontginningen. Ze bestaan uit een 40 cm dikke humeuze bovengrond, rustend op een B-horizont die bruin is van kleur. De C-horizont start gewoonlijk dieper dan 80 cm.

Gronden ter hoogte van de oude bewoningskernen

Hoge zwarte enkeerdgronden worden aangetroffen ter hoogte van de historische bewoningskernen en zijn ontstaan als gevolg van eeuwenlange (potstal)bemesting (code zEZ21) om de vruchtbaarheid ervan te verbeteren. Het humushoudende dek, ook wel esdek genoemd, varieert in dikte tussen 50 en 100 cm. Dit esdek is aangebracht op verschillende bodems, maar meestal betreft het humus- of moderpodzolen.

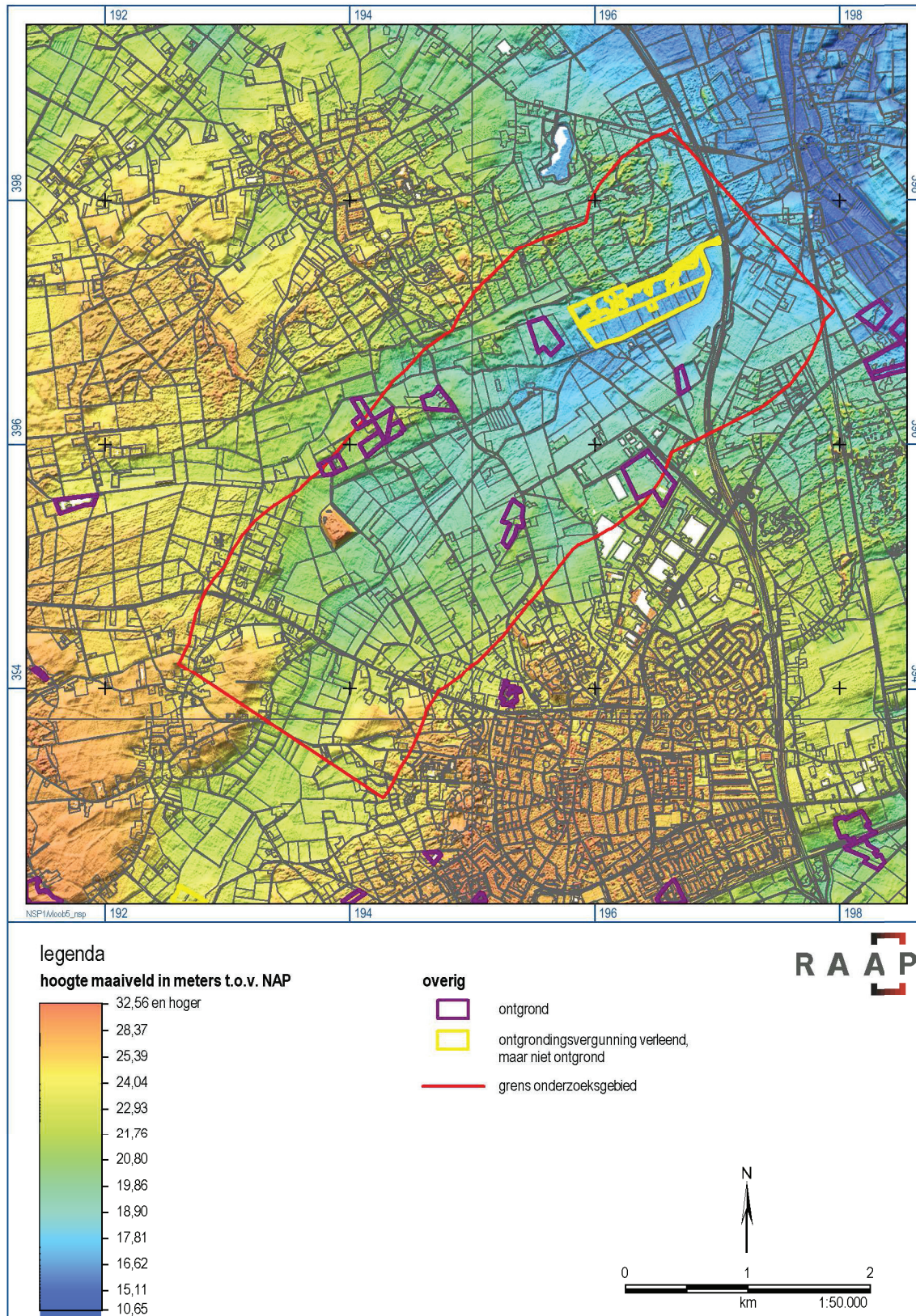
Door overbegrazing, plaggen en boskap langs de randen van de oude bewoningskernen, had de wind vrij spel op het blootliggende bodemmateriaal. Hierdoor vonden op lokale schaal nog zandverstuivingen plaats. In het stuifzandgebied van de Overloonsche Duinen komen zo uitgestoven gronden (vlakvaaggronden; code Zn21) en opgestoven bodems (duinvaaggronden; code Zd21) voor. Het zijn bodems die ook vandaag nog deel uitmaken van een actief stuifzandgebied.

2.5 Bodemverstoringen

Naast ontgrondingen liggen er in het onderzoeksgebied verschillende wegtracés die de bodem sterk hebben verstoord (figuur 5). Het merendeel van deze bodemverstoringen is geïventariseerd tijdens de archeologische studies ten behoeve van de vervaardiging van de gemeentelijke verwachtings- en beleidsadvieskaart (Moonen, 2008; Verhoeven & Moonen, 2011). Deze gegevens zijn gebruikt bij het opstellen van het gespecificeerde archeologische verwachtingsmodel voor het onderzoeksgebied (zie hoofdstuk 3).

RAAP-RAPPORT 3239

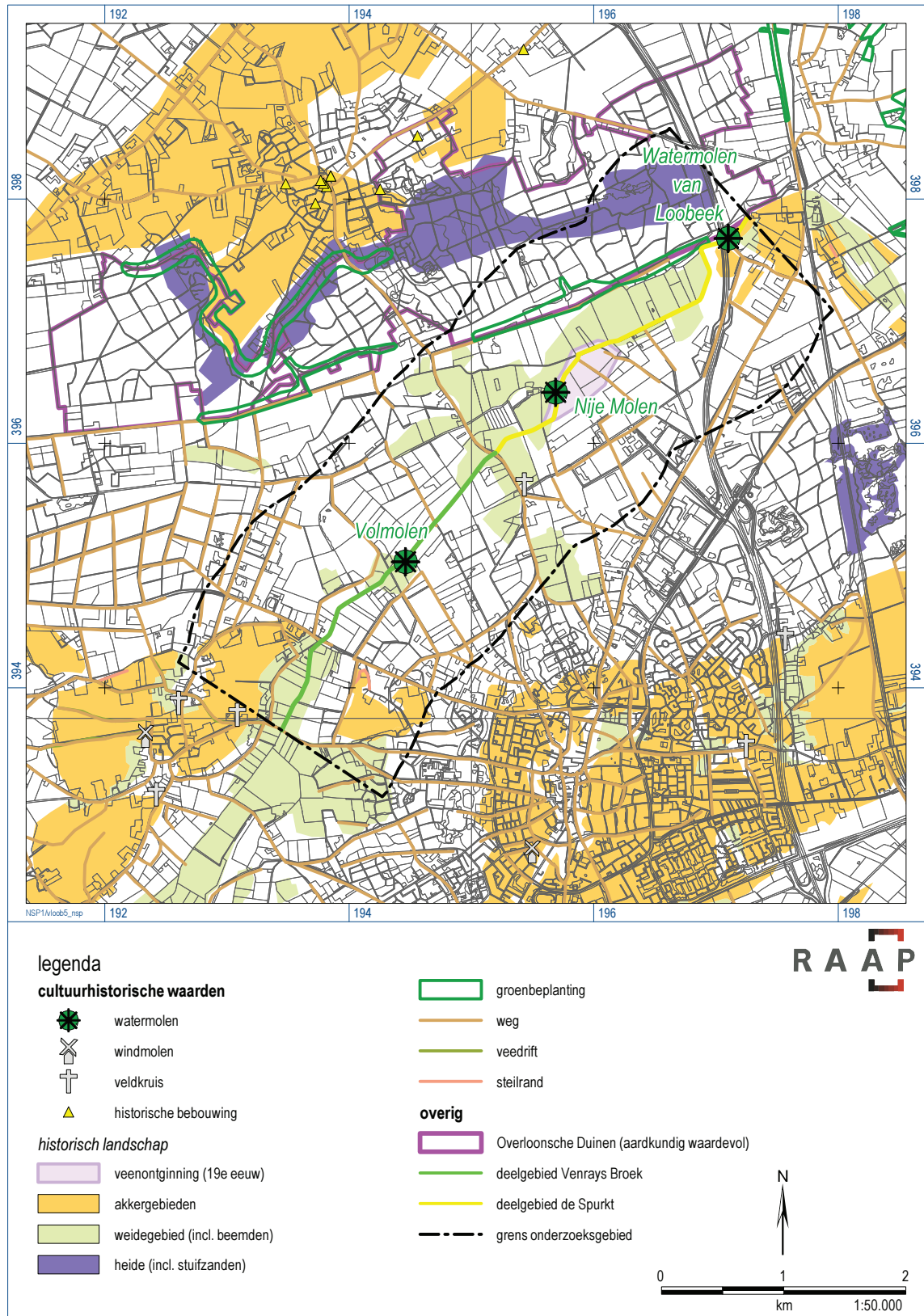
Herinrichting Loobeek Venraysch Broek en Loobeek de Spurkt
Archeologisch vooronderzoek: een bureauonderzoek



Figuur 5. Weergave van het AHN ter hoogte van het onderzoeksgebied.

RAAP-RAPPORT 3239

Herinrichting Loobeek Venraysch Broek en Loobeek de Spurkt
 Archeologisch vooronderzoek: een bureauonderzoek



Figuur 6. Cultuurhistorische waardenkaart ter hoogte van het plangebied.

2.6 Historisch landschapsgebruik

De beekdalgronden rondom de Loobeek waren door hun natte ligging niet geschikt voor een gebruik als akkerland. Toch hebben deze gronden een essentiële rol gespeeld in de agrarische bedrijfsvoering. Het beekdal wordt reeds op de Tranchotkaart omstreeks 1800 (zie figuur 4) gekenmerkt door een netwerk van kleine regelmatige en onregelmatige perceeltjes grasland die vaak afgebakend zijn door hagen met daarlangs een netwerk van smalle slootjes; zogenaamde beemden.

De inspanningen om de beekdalgronden om te zetten in hooi- en graslanden zijn te begrijpen als men beseft hoe belangrijk de graslanden waren voor het landbouwbedrijf, omdat deze gronden uiteindelijk de grootte van de nabijgelegen akkercomplexen van Venray, Overloon en Smakt bepaalden. Door het gebruik van de beekdalgronden kreeg de boer meer wintervoer tot zijn beschikking. De hoeveelheid wintervoer bepaalde hoeveel vee in de winter doorgehouden kon worden. Hierdoor werd de hoeveelheid mest bepaald waarover een boer kon beschikken en daarmee het totale oppervlak van het akkerareaal.

De natte condities van het beekdal worden daarnaast weerspiegeld in de vele *broek*-toponiemen in en rondom het onderzoeksgebied. Er zijn rond 1800 maar enkele wegen die het drassige beekdal in het onderzoeksgebied doorkruisen, namelijk ter hoogte van de huidige wegen Merseloseweg, Beekweg, Laagheidseweg, Overloonseweg en de Rijksweg. Zowel ten noorden als ten zuiden van het beekdal ligt een uitgestrekt heidelandschap. De heide werd gebruikt om het vee te laten grazen, plaggen te steken, bijen te houden en grondstoffen (zand, leem, veen) te winnen. De wol van de schapen die in de heidegebieden graasden, werd deels verhandeld, gesponnen, geweven en veredeld tot vilt. Het maken van vilt gebeurde in een volmolen. Een volmolen is een watermolen waarin wol vervilt wordt door met houten hamers in een bak op de natte grondstof te slaan. Door het gebruik van urine was de stank rond een volmolen vaak niet te harden. Een dergelijke molen werd daarom in de regel ver buiten het dorp gebouwd. Volgens de molendatabase (www.molendatabase.org) kwamen in het onderzoeksgebied twee volmolens voor (tabel 2): de vroegste bij de Broekweg, de jongere in de Spurkt tussen de Overloonseweg en de A73 (figuur 6). Vermoedelijk waren beide molens in het bezit van het gilde. Een derde watermolen, in dienst als koren- en oliemolen, waarop de heer van Venray de rechten had, bevond zich ter hoogte van Smakt.

databasnr.	naam	x	y	type	bouwjaar	verdwenen
16267	De Volmolen	194461	395031	onderslag	?	na 1628
16268	De Nije Molen	195688	396418	onderslag	iets voor 1628	na 1796
1193	Watermolen van Loobeek	197101	397677	onderslag	na 1400	1926

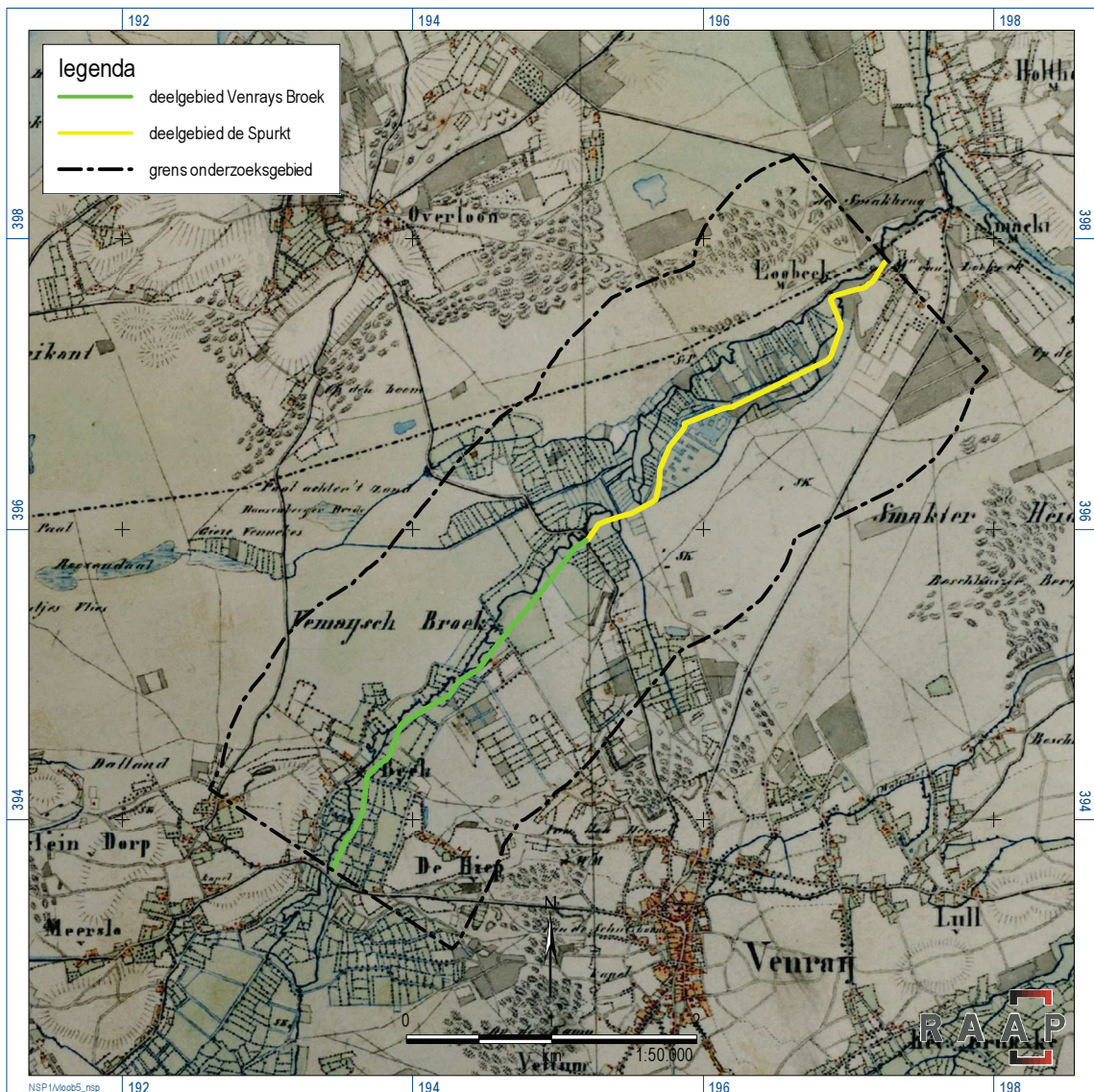
Tabel 2. Overzicht van watermolens in het onderzoeksgebied.

Rond het midden van de 19e eeuw zijn de eerste sporen van georganiseerde veenwinning zichtbaar op historisch kaartmateriaal (figuur 7: blauwe rechthoekige vlakken). Talloze veenkuilen zijn zichtbaar in het beekdal ter hoogte van de huidige Nijverheidsstraat bij Spurkt. Het is vermoedelijk ook deze ontginning geweest en de restanten die hiervan in het landschap achter bleven, die de aanleiding zijn geweest om de loop van de Loobeek later naar het zuiden te verleggen tijdens de ruilverkaveling in de

RAAP-RAPPORT 3239

Herinrichting Loobeek Venraysch Broek en Loobeek de Spurkt
Archeologisch vooronderzoek: een bureauonderzoek

tweede helft van de 20e eeuw. De oude beek stroomde vroeger immers een 200-350 m noordelijker. Vanaf de tweede helft van de 19e eeuw neemt de bebossing van het heidelandschap rondom het beekdal van de Loobeek aanzienlijk toe. Vanaf de 20e eeuw worden tevens de broekgebieden stelselmatig omgezet naar weiland. Ten behoeve van een versnelde afwatering van het zijdal van de Loobeek is vlak na de Tweede Wereldoorlog het Afleidingskanaal gegraven. De laatste ingrijpende factor in het landschap in het onderzoeksgebied is de ruilverkaveling geweest in de jaren 60 en 70 van de 20e eeuw. Hierbij werden delen van de beek rechtgetrokken of verplaatst en werd het organische landschap van kleine beemdenpercelering opnieuw georganiseerd in grote aaneengesloten percelen. De oorspronkelijke historische indeling van het landschap, waarbij akkergronden op hogere dekzandruggen voorkwamen en het beekdal werd gekenmerkt door moerassige laagten en beemdenpercelering is door de ruilverkaveling in de tweede helft van de 20e eeuw verdwenen. Vandaag reiken akkerpercelen tot aan de beek, die als een kanaal door het landschap stroomt.



Figuur 7. Uitsnede van de historische kaart omstreeks 1850 ter hoogte van het onderzoeksgebied.

3 Archeologische verwachting

3.1 Inleiding

Voorafgaand aan de detailbesprekingen van de afzonderlijke deelgebieden in de volgende hoofdstukken, wordt in dit hoofdstuk aandacht besteed aan de algemene archeologische verwachting van het beekdal van de Loobeek binnen het onderzoeksgebied.

Tot voor kort werd het archeologisch onderzoek bepaald door klassieke inzichten – verspreiding van nederzettingen en grafvelden – en lag de nadruk van dit onderzoek vooral op de droge delen van het landschap. In de voorbije jaren is echter het besef gegroeid dat ook natte gebiedsdelen, zoals beekdalen en vennen, wel degelijk archeologisch waardevol kunnen zijn (zie o.a. Gerritsen & Rensink, 2004; Rensink, 2008). Uit dit natte landschap zijn intussen veel archeologische resten bekend die duiden op een intensief gebruik van onder meer de beekdalen. Bijzonder aan de natte gebiedsdelen, in tegenstelling tot de hogere gronden, is het feit dat archeologische resten kunnen zijn afgedekt door holocene afzettingen (zoals veen of beekafzettingen), waardoor de kans op de aanwezigheid van goed geconserveerde (organische) archeologische resten reëel is.

Sedert enkele jaren gelden voor natte gebiedsdelen specifieke eisen en verwachtingen waaraan archeologische onderzoeken in deze gebieden dienen te voldoen. In 2007/2008 zijn deze eisen en verwachtingen op rijksniveau definitief vastgelegd in een zogenaamde KNA Leidraad (CCvD, 2008).

3.2 Archeologisch verwachtingsmodel

Beide deelgebieden liggen in de gemeente Venray. Het noordelijke deel van het onderzoeksgebied valt echter ook binnen de gemeente Boxmeer. Voor beide gemeenten is een archeologische verwachtings- en beleidskaart voor handen (figuur 8; Moonen, 2008; Verhoeven & Moonen, 2011; Breimer, 2008). Onderhavig verwachtingsmodel is gebaseerd op bovengenoemde kaarten met als voornaamste verschil de begrenzing en gedetailleerde toewijzing van afzonderlijke verwachtingszones binnen het beekdal van de Loobeek. Hierdoor is het cultuurhistorisch potentieel van het onderzoeksgebied en de ruimtelijke invulling hiervan nauwkeuriger in kaart gebracht, zodat deze elementen beter kunnen worden meegewogen in de uiteindelijke planvorming. Vermoedelijk zal de toekomstige inrichting beperkt blijven tot het dal van de Loobeek, maar in het kader van dit onderzoek is er om voldoende context te verzamelen voor een betrouwbaar verwachtingsmodel toch voor gekozen om ook de directe omgeving van het beekdal te betrekken in het verwachtingsmodel. Voor de droge gebiedsdelen die binnen het onderzoeksgebied vallen, zijn de respectievelijke verwachtingswaarden van de gemeentelijke kaarten overgenomen. Uitzondering hierop vormen ontgrondingen en reeds onderzochte gebieden. De lagere verwachtingswaarde van deze gebieden is vertaald naar het huidige model (figuur 9). In het kader van het onderzoek is ook de Archeologische Werkgroep Venray benaderd, maar dit heeft geen aanvullende gegevens opgeleverd.

3.3 Verwachtingszones binnen het beekdal van de Loobeek

Hoewel de gronden in het beekdal van de Loobeek te nat waren voor reguliere bewoning en begraving, staat hier tegenover dat er wel bijzondere archeologische datasets kunnen voorkomen die eigen zijn aan dit natte landschap. Concreet kan hierbij gedacht worden aan resten van jacht en visvangst, versterkingen, sporen van grondstoffenwinning, watermolens, rituele deposities, afvaldumps, vaartuigen, etc.

3.3.1 Archeologische resten van tijdelijke verblijfplaatsen of kampementen

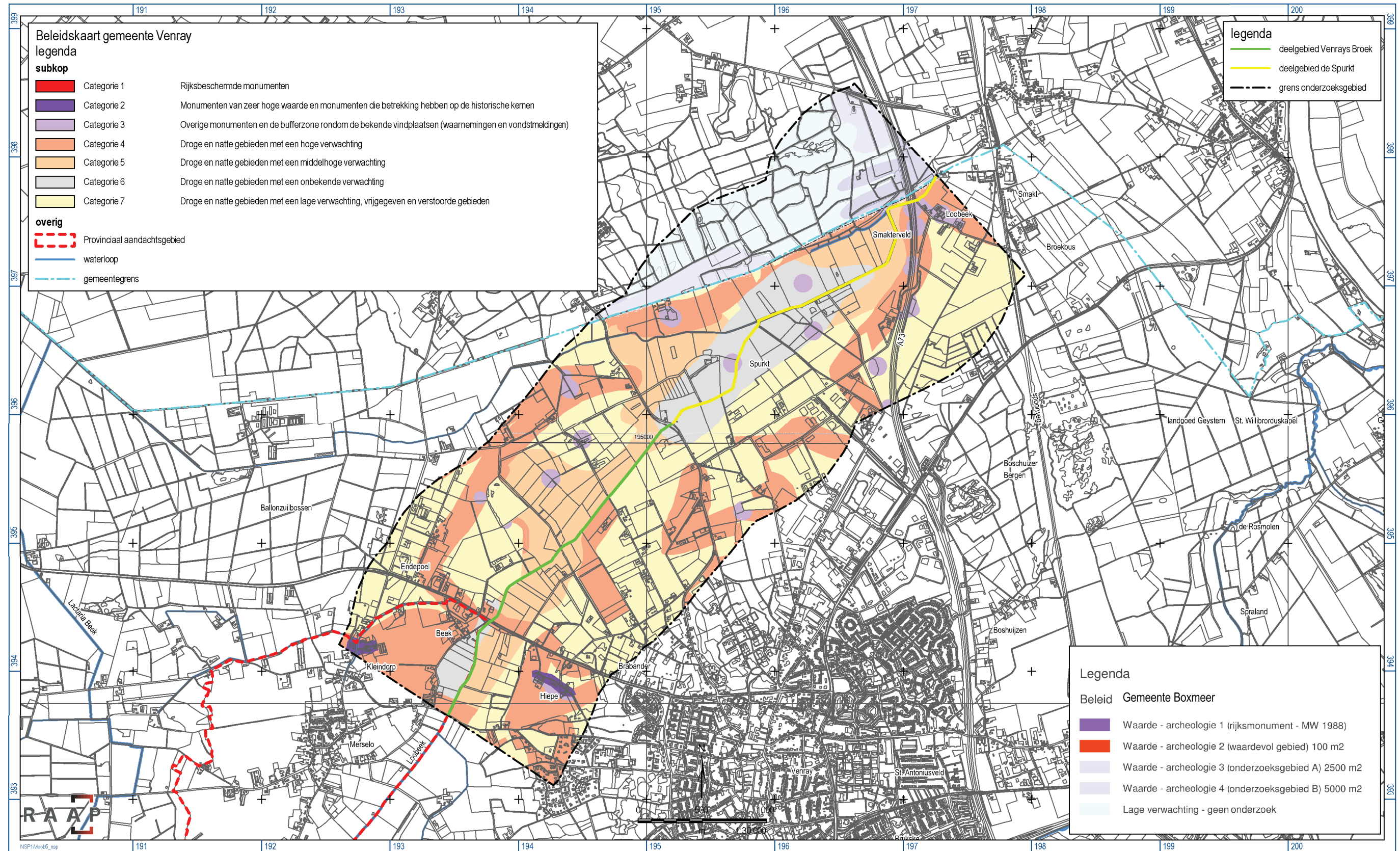
De bodem in beekdalen voldoet niet direct aan locatiekeuzefactoren voor kampementen of nederzettingen. Toch kan niet uitgesloten worden dat in het beekdal specifieke jachtkampementen liggen. Deze kampementen worden vooral verwacht op kleine, zandige opduikingen in het beekdal. Op de bodemkaarten of geomorfologische kaarten staan deze kleine, zandige opduikingen niet aangegeven; ook op de hoogtekaart zijn ze veelal niet zichtbaar (zie hoofdstuk 2). Bodemkaarten en geomorfologische kaarten op schaal 1:50.000 zijn namelijk een vereenvoudigde weergave van de bestaande toestand die kan afwijken van de realiteit. Het valt daarom niet uit te sluiten dat plaatselijk in het beekdal dergelijke zandige koppen voorkomen of in het verleden zijn afgedekt onder een pakket beekafzettingen of veen. Voor het volledige beekdal van de Loobeek bestaat dan ook de kans dat er kleine kampementen van jager-verzamelaars uit de Steentijd voorkomen.

3.3.2 Resten van jacht- en visvangst

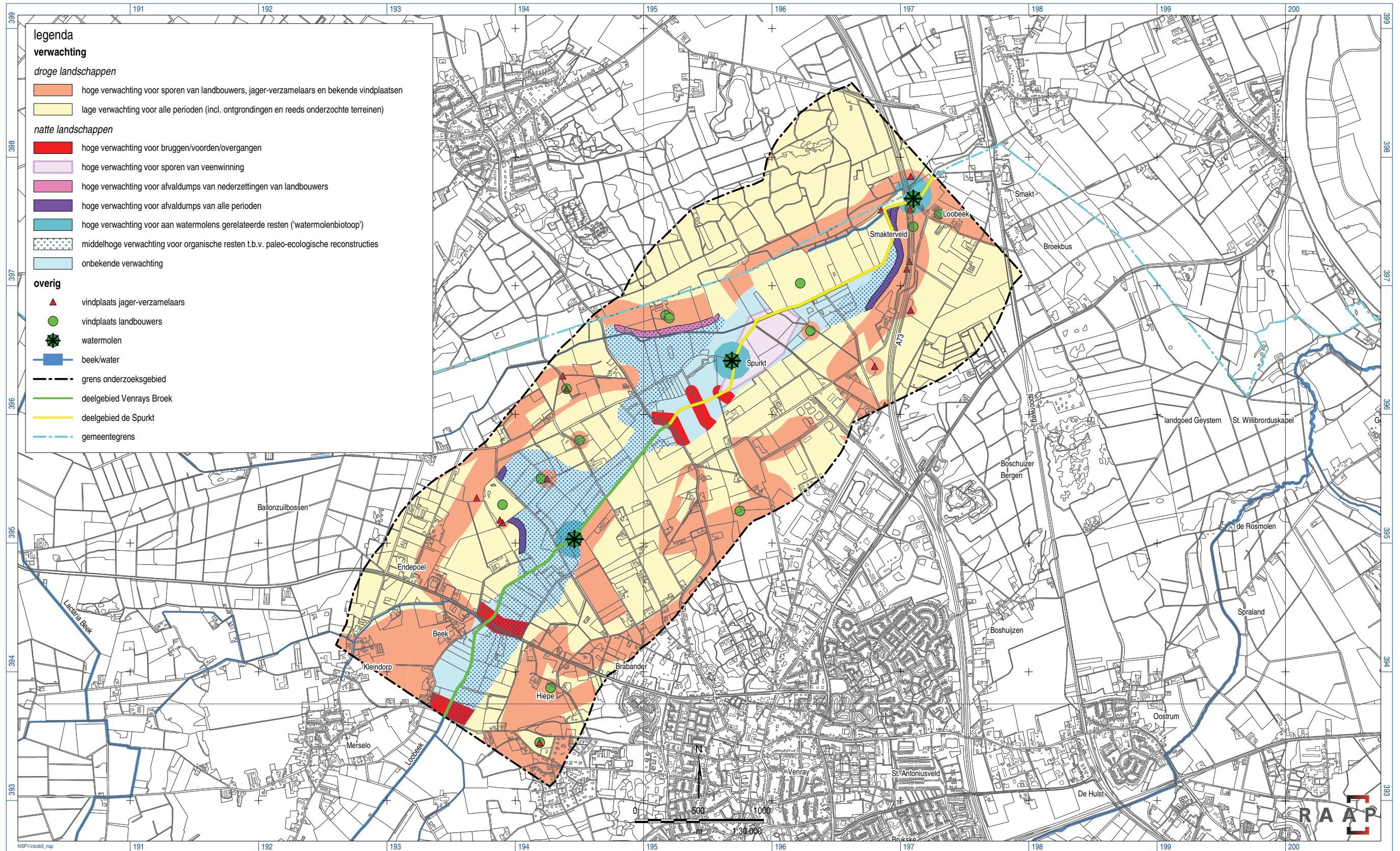
Beekdalen en moerassige laagten werden gekenmerkt door een grote variatie aan flora en fauna. Dat is bijvoorbeeld ook de reden dat de jager-verzamelaars bij voorkeur hun kamp maakten op de hogere gronden grenzend aan dergelijke laagten. In het beekdal kunnen jacht- en visattributen voorkomen van jager-verzamelaars, maar ook van latere landbouwers. Hierbij moet gedacht worden aan visattributen zoals visfuiken, netten, visstekers, etc. Wat betreft jachtattributen moet rekening gehouden worden met pijlen, harpoenen, loden kogels en klemmen. Jacht- en visattributen kunnen in het gehele beekdal aanwezig zijn, daarom geldt voor het grootste deel van het beekdal een onbekende archeologische verwachting voor dit type vindplaats. Met name in zones waar veen of jonge beeksedimenten voorkomen, kunnen deze resten goed geconserveerd zijn. Dit geldt in het bijzonder voor de vis- en jachtattributen die vervaardigd zijn van organisch materiaal (hout, bot). Door het voorkomen van veen in het beekdal van de Loobeek geldt een middelhoge archeologische verwachting voor het voorkomen van organische resten.

3.3.3 Afvaldumps

Waar de mens woonde, werd ook afval geproduceerd. Het vondstenspectrum van afvaldumps bestaat meestal uit: gebroken vaatwerk, slachtafval, kapotte gebruiksvoorwerpen, versleten werktuigen, niet bruikbare vuursteen dat vrijgekomen is bij de productie van vuurstenen artefacten, houtskool, verbrande natuurstenen en leem, etc. Dit afval bleef in de regel niet op de woonvloer rondslingeren, maar werd verzameld en gedumpt op een plaats waar het niemand tot last was (Roymans, 2005), zoals een moerassige laagte, een ven of een verlaten beekarm. In zones waar veen of jonge beeksedimenten voorkomen, kunnen organische resten (hout, bot) goed geconserveerd zijn. Afvaldumps kunnen in feite in het gehele beekdal van de Loobeek aanwezig



Figuur 8. Uitsnede van de gemeentelijke beleidskaarten van Venray en Boxmeer ter hoogte van het onderzoeksgebied.



Figuur 9. Gespecificeerde archeologische verwachtingskaart voor het onderzoeksgebied.

zijn; maar recent onderzoek heeft aangetoond dat de kans op de aanwezigheid van afval bij nederzettingen groter is dan in het overige deel van het beekdal (o.m. Roymans, 2011). Om deze reden bezitten de overgangszones van de beekdalzijde naar het eigenlijke beekdal bij het Venraysch Broek, Houtklef en Smakterveld een hoge archeologische verwachting voor afvaldumps (figuur 9: donkerpaarse zones).

3.3.4 Rituele deposities

Soms worden in laagten ook voorwerpen aangetroffen die wegens hun karakter niet tot afval gerekend kunnen worden. Het gaat dan om voorwerpen die met zorg zijn achtergelaten (Fontijn, 2002) en waar eerder een rituele betekenis aan toegekend kan worden. De vondsten bestaan meestal uit complete stenen of bronzen bijlen, zwaarden, speerpunten, sieraden, ketels, schalen munten en soms ook menselijk en dierlijk bot. De gangbare verklaring voor deze 'rituele deposities' is dat gemeenschappen of individuen voorwerpen offerden in beken en moerassen, mogelijk met de bedoeling om de vriendschapsbanden met voorouders en de goden aan te halen en te onderhouden met de bedoeling hen gunstig te stemmen. Het is lastig om dergelijke 'depositiezones' te voorspellen. Er lijkt een voorkeur te bestaan voor samenvloeiingen van rivieren en/of beken en bij beekovergangen en moerasdoorgangen (Fontijn, 2002; Roymans, 2005 & 2007), maar dergelijke vondsten kunnen voorkomen in het hele beekdal en zelfs op de randen van de akkerarealen naar de zompige laagten. Het beekdal van de Loobeek binnen het onderzoeksgebied is rijk aan dergelijke vondsten van bijlen en lanspunten. Hiervan getuigen de ARCHIS-waarnemingen 16189, 16190, 16192, 16194, 16195, 16197, 16198 en 3244 (figuur 10). In het gehele beekdal van de Loobeek dient daarom rekening te worden gehouden met de mogelijke aanwezigheid van deposities.

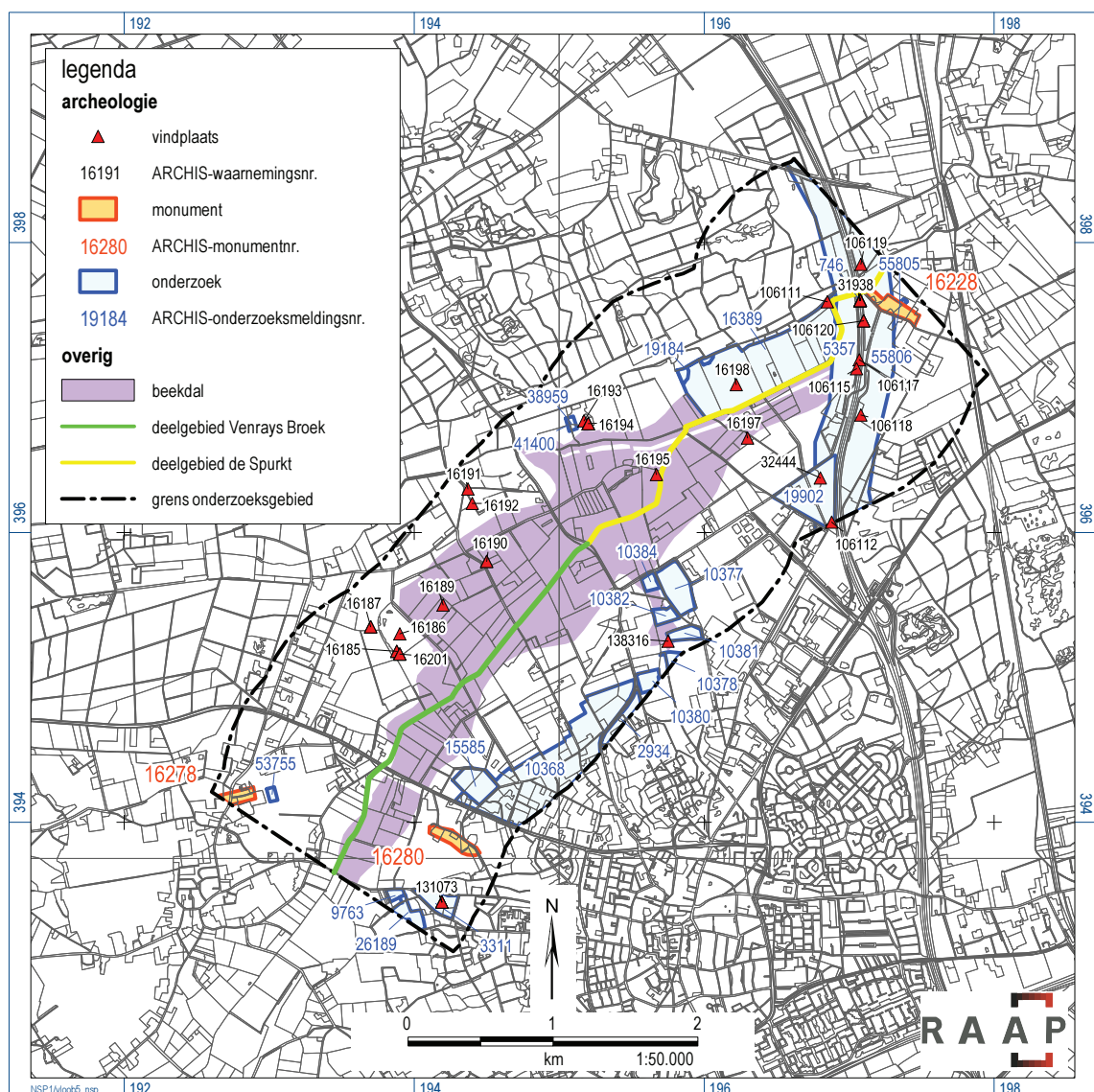
3.3.5 Beekovergangen

Tot ver in de 19e eeuw hing de plaats en manier waarop men beekdalen en natte laagten wilde oversteken samen met de natuurlijke omstandigheden van de oversteekplaats. De voorkeur ging uit naar een plek waar het beekdal relatief smal was (o.m. Roymans, 2005). Het wegenpatroon bij een beekovergang is zeer kenmerkend. Vele wegen komen samen bij de beekovergang en waaieren aan de overzijde weer uit (zie bijv. figuur 4). Oude beekovergangen worden verwacht ter hoogte van de Merseloseweg, Beekweg, Overloonseweg, nabij Spurkt en ter hoogte van de oude watermolen van Loobeek. Ook het toponiem Groote Brugge ter hoogte van de Overloonseweg wijst erop dat hier een (stenen) brug aanwezig was. Op andere plaatsen in het beekdal kwamen daarentegen eerder voordes of veenwegen voor. Een voorde is een plek in het beekdal waar de beek relatief ondiep was en gemakkelijk te voet of met de kar te kruisen. Een veenweg bestaat uit dwars op de wegrichting liggende houten takken, stammen, planken of vlechtwerk. Gezien hun specifieke karakter hadden dergelijke constructies maar een beperkte levensduur, waardoor ze vaak vervangen moesten worden. Zones waar beekovergangen worden verwacht zijn met rode kleur aangeduid op de archeologische verwachtingskaart.

3.3.6 Watermolenbiotoop

In het onderzoeksgebied lagen drie watermolens: De Volmolen, De Nije Molen en de Watermolen van Loobeek. De eerste twee zijn volmolens die vermoedelijk enkele jaren gelijktijdig hebben gefunctioneerd op de beek. Vandaar dat het destijds nodig werd geacht om het verschil tussen

beide molens ook in de naamgeving duidelijk te maken (Nije Molen). Van geen van beide molens is een stichtingsjaar bekend, al mag worden aangenomen dat die van de Broekweg de oudste is. In 1628 bestond de molen in elk geval nog, want toen werd hij zes keer genoemd bij het inmeten van naburige akkers en hooilanden (Stichting De Rooyse Schans, 2011). De tweede stond stroomafwaarts van waar de beek de Overloonseweg kruist. In 1729 komt deze molen nog voor in een verkoopakte (www.molendatabase.org). Op de meest oostelijk gelegen molen (Watermolen van Loobeek) had de heer van Venray de gebruiksrechten en dit was de enige molen in de nabije omgeving waar de dorsbewoners hun graan konden/moesten laten maaïen (molendwang). Deze molen dateert ten laatste uit de 14e eeuw en is afgebroken in 1926.



Figuur 10. Overzicht van archeologische vindplaatsen, monumenten en onderzoeken binnen het onderzoeksgebied.

Molenkolken, die door de kracht van het opgestuwde water tot grotere diepte waren uitgeschuurd dan de rest van de beek, vormden ideale visstekjes. Maar niet iedereen mocht zomaar op de beek vissen. Dit was streng gereguleerd en hierop diende een belasting te worden betaald. Watermolens zijn niet plaatsvast; ze migreerden op de beek. Door bijvoorbeeld waterschade of verwaarlozing konden watermolens deels of volledig vernield worden. Vaak werden ze niet op dezelfde plek opnieuw opgericht, maar wel in de directe omgeving ervan. De directe omgeving rond de watermolens (buffer 150 m) bezit een hoge archeologische verwachting en is op de verwachtingskaart aangeduid met donkerblauwe kleur. In dit gebied kunnen beschoeiingen, de molenvloed en -kolk voorkomen alsmede eventuele voorlopers.

3.3.7 Veenwinning

Op de Limburgse zandgronden was veen te vinden in de natuurlijke depressies en beekdalen en slecht ontwaterde gebieden. Vanuit deze kernen kon het veen 'opklimmen', waardoor beekdalen dichtgroeiden met veen en na verloop van tijd dekzandruggen/-koppen werden bedekt met een pakket veen. Ook in het beekdal van de Loobeek kwam van nature veen voor. Wegens het tekort aan hout als brandstof is vermoedelijk vanaf de Late Middeleeuwen in het onderzoeksgebied veen, vaak turf genoemd, gewonnen om het brandstofftekort op te vangen. Deze veenwinning was in het begin eerder kleinschalig van omvang en het initiatief van enkele dorpsbewoners. De archeologische neerslag van deze economische activiteit wordt aangetroffen in de vorm van zogenaamde boerenkuilen. Vanaf de 19e eeuw vindt er in het onderzoeksgebied ook veenwinning plaats op grotere schaal. Hiervan getuige de vele veenkuilen die zijn ingetekend ter hoogte van Spurkt op de historische kaart omstreeks 1850 (zie figuur 7). Deze zone heeft op de archeologische verwachtingskaart een hoge verwachting gekregen (zie figuur 9: lichtpaars).

RAAP-RAPPORT 3239

Herinrichting Loobeeek Venraysch Broek en Loobeeek de Spurkt
Archeologisch vooronderzoek: een bureauonderzoek

4 Deelgebied Loobeek Venrays Broek

Dit hoofdstuk richt zich volledig op deelgebied Venrays Broek. Het bevat naast een korte samenvatting van de onderzoeksresultaten (zie vorige hoofdstukken) en een gespecificeerde archeologische verwachting ook aanbevelingen ten aanzien van eventueel archeologisch vervolgonderzoek.

4.1 Administratieve gegevens

- *naam deelgebied*: Loobeek Venrays Broek
- *plaats*: Merselo, Beek
- *gemeente*: Venray
- *provincie*: Limburg
- *kaartblad topografische kaart van Nederland, schaal 1:25.000*: 52B
- *centrumcoördinaten (X/Y)* : 193.905/394.629
- *lengte*: 2.961 m

4.2 Geplande ingrepen

De exacte aard en locatie van de toekomstige ingrepen was niet bekend ten tijde van de vervaardiging van de bureaustudie.

4.3 Bodem en geomorfologie

Het deelgebied ligt volgens de geomorfologische kaart in een beekdalbodem met veen (code 2R4) en kruist deels een beekdalglouing (code 4H11; zie figuur 2). Langs weerszijden van het beekdal komen dekzandruggen voor (codes 3L5 en 3K14). Ook op het AHN komen deze reliëfverschillen duidelijk tot uiting (zie figuur 5). Ten noorden van de Beekweg komt daarnaast nog langs weerszijden van het beekdal eerst een dekzandvlakte voor. Binnen de dekzandvlakte langs de noordelijke oever van de beek ligt een opgespoten terrein (code 4F12), dat zich ook duidelijk aftekent op de hoogtekartaar van het gebied. In het deelgebied komen volgens de bodemkaart meerveengronden op zeggeveen, rietzeggeveen of broekveen voor (code zVc-III; zie figuur 3). Langs de zuidrand van de bewoningskern van Merselo komen in het deelgebied lage enkeerdgronden voor (EZg23-III). Beide bodemtypes hebben zich gevormd in moerassige omstandigheden.

4.4 Historische context

Rond 1800 behoorde het deelgebied grotendeels tot een moerassige laagte (zie figuur 4). Uitzondering hierop waren zones tussen Merseloseweg en de Beekweg alsmede ter hoogte van de Overloonseweg. Hier was het beekdal ingericht als beemdenverkeveling. In dit opzicht is ook de locatie van de Volmolen bij de Broekweg vermeldenswaard. Direct stroomopwaarts

hiervan komen enkele strak afgebakende weidepercelen voor. Hier moet het spaarbekken van de watermolen worden gesitueerd. Kleine watermolens waren vaak alleen in de winterperiode in bedrijf, als er voldoende water verzameld kon worden. Het is waarschijnlijk dat de molenvloed in de zomer als weiland in gebruik was en dus tegelijkertijd ook als vloeiweide beschouwd kan worden. De vele Broek-toponiemen bevestigen het natte en moerassige karakter van het deelgebied en de historische plaatsnaam *Groote Brugge* wijst op een brug aan de Volmolen of de Overloonseweg. Het valt echter niet uit te sluiten dat er ook een brugconstructie voorkwam in het midden tussen beide elementen. Hier staat op de Tranchotkaart namelijk een beekovergang aangeduid. Rond 1850 blijken grotere delen van het beekdallandschap langs de beek in cultuur gebracht als weiland. Deze evolutie zet zich voort tot aan het begin van de 20e eeuw. Vanaf het midden van de 20e eeuw is ook het aangrenzende heidelandschap omgezet in wei- en akkerland. Tijdens de ruilverkaveling is de Loobeek rechtgetrokken en zijn de smalle en kleine weidepercelen samengevoegd tot grote weide- en akkerarealen.

4.5 Archeologische gegevens

Vindplaatsen en onderzoeken

Binnen het tracé van de Loobeek in het deelgebied komen geen archeologische vindplaatsen voor en hebben geen archeologische onderzoeken plaatsgevonden. In de omgeving van het deelgebied (straal 1.000 m) komen wel enkele vindplaatsen voor (figuur 10). In het zuiden van het onderzoeksgebied liggen de historische bewoningskernen van Kleindorp (AMK-monument 16278) en de Hiep (AMK-monument 16280). Beide monumenten staan geklasseerd als terreinen van hoge archeologische waarde. De rest van de vindplaatsen (n=8) is aangetroffen ten noorden van de Loobeek tussen de Beekweg en de Overloonseweg. Het betreft allemaal vindplaatsen uit de Prehistorie. Enkele bijlen zijn aangetroffen in en op de rand van het beekdal van de Loobeek. Het betreft één bronzen kokerbijl uit de Late Bronstijd (ARCHIS-waarneming 16186) en twee vuurstenen bijlen uit het Neolithicum (ARCHIS-waarnemingen 16189 en 16192). De vondst van neolithisch aardewerk ter hoogte van de Ambachtstraat wijst op een eventuele nederzetting in de onmiddellijke omgeving (ARCHIS-waarnemingen 16190 en 16191). Tot slot zijn op de randen van de hoger gelegen dekzandruggen ook nog aanwijzingen aangetroffen van kampementen van jager-verzamelaars uit het Mesolithicum in de vorm van vuurstenen artefacten (ARCHIS-waarnemingen 16185, 16187 en 16201).

Binnen het beekdal van de Loobeek zijn ter hoogte van het deelgebied geen archeologische onderzoeken uitgevoerd. Buiten het beekdal hebben zeven onderzoeken plaatsgevonden (tabel 3). Van het merendeel hiervan is de status onbekend. De terreinen die zijn vrijgegeven op basis van de onderzoeksresultaten zijn verwerkt in het verwachtingsmodel. Deze gebieden hebben op de archeologische verwachtingskaart een lage verwachting gekregen.

onderzoeksmelding	onderzoek	aanmelding	uitvoerder	aanbeveling
2934	booronderzoek	01-02-2000	RAAP Archeologisch Adviesbureau	onbekend
3311	booronderzoek	01-07-2000	RAAP Archeologisch Adviesbureau	vrijgegeven
9763	begeleiding	22-03-2005	SOB Research	onbekend
10368	booronderzoek	01-12-1997	RAAP Archeologisch Adviesbureau	proefsleuven
15585	booronderzoek	19-01-2006	Bureau Interdisciplinaire Landschapsanalyse	onbekend
26189	booronderzoek	07-01-2008	ADC ArcheoProjecten	onbekend
53755	booronderzoek	21-09-2012	Archeopro	onbekend

Tabel 3. Onderzoeksmeldingen in de omgeving van deelgebied Venrays Broek (straal 1.000 m).

Gespecificeerde archeologische verwachting

Het grootste deel van het beekdal binnen het deelgebied heeft een onbekende archeologische verwachting voor natte landschappen. Hier kunnen naast restanten van jacht en visvangst, ook rituele deposities en sporen van veenwinning voorkomen (zie figuur 9: lichtblauw). Wegens de aanwezigheid van veen in grote delen van het beekdal, zal organisch materiaal relatief goed bewaard zijn. Ter hoogte van de Merseloseweg, Beekweg en Overloonseweg worden oudere voorlopers en beekovergangen verwacht. Deze zones hebben op de archeologische verwachtingskaart een rode kleur gekregen. Ter hoogte van de Volmolen bij de Broekweg worden restanten van een watermolenbiotoop verwacht. Naast restanten van het molengebouw, kunnen hier ook beschoeiingen, molenkolken en zelfs visfuiken voorkomen. Ter hoogte van het Venrays Broek liggen enkele archeologische vindplaatsen gegroepeerd. Het beekdal grenzend aan deze zone heeft een hoge verwachting gekregen voor de aanwezigheid van afvaldumps (donkerpaarse kleur). De natte dekzandvlakte bezit een lage archeologische verwachting (gele kleur), de hogere gronden grenzend aan het beekdal (gradiëntzones) bezitten een hoge verwachting voor kampementen van jagers-verzamelaars (roze kleur) en ook de oude akkerlanden bezitten een hoge archeologische verwachting voor nederzettingen van landbouwende gemeenschappen vanaf de Prehistorie tot en met Nieuwe tijd (roze kleur). Tot slot heeft ook de directe omgeving (50-75 m) rond bekende vindplaatsen, zowel op de hogere gronden als binnen het beekdal, een hogere verwachtingswaarde gekregen (zie figuur 9: roze cirkels).

4.6 Aanbevelingen

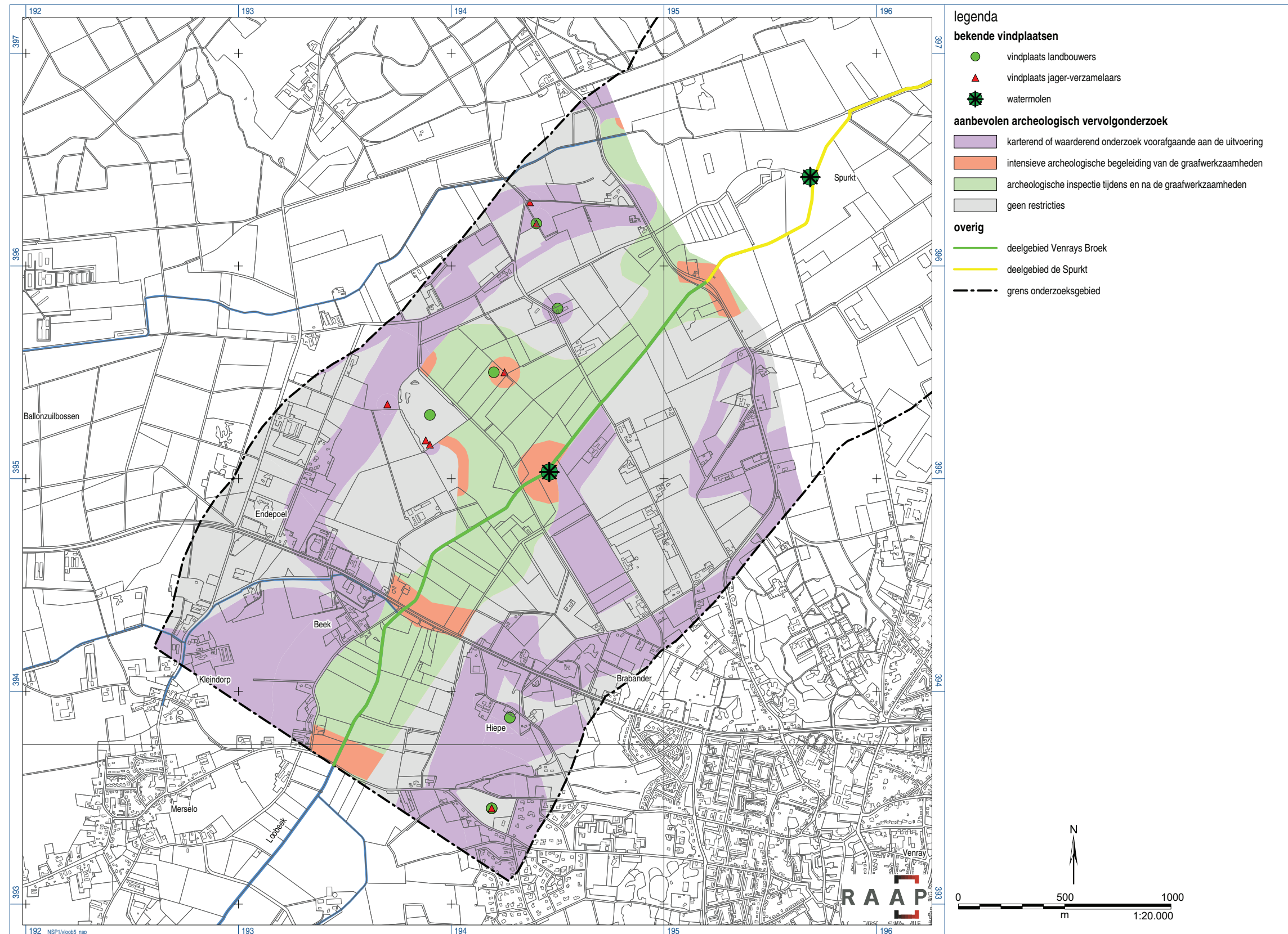
Voor het deelgebied gelden de volgende adviezen (figuur 11):

1. In de gebieden met een *onbekende archeologische verwachting voor natte landschappen* moeten de gegraven vlakken tijdens en na de graafwerkzaamheden regelmatig worden **geïnspecteerd** door een archeoloog (figuur 11: groen).
2. In de gebieden met een *hoge archeologische verwachting voor beekovergangen, afvaldumps en molenbiotopen* moeten de graafwerkzaamheden plaatsvinden in de vorm van een **intensieve archeologische begeleiding** (figuur 11: roze).
3. In de gebieden met een *hoge archeologische verwachting rondom bekende vindplaatsen binnen het beekdal*, moet een **intensieve archeologische begeleiding** plaatsvinden (figuur 11: roze).

4. In de gebieden met een *hoge archeologische verwachting rondom bekende vindplaatsen* **buiten** het beekdal, moet een **karterend of waarderend archeologisch onderzoek** plaatsvinden voorafgaande aan de uitvoering van de civiele graafwerkzaamheden (figuur 11: paars).
5. In de gebieden met een *hoge archeologische verwachting voor droge landschappen* moet **karterend of waarderend archeologisch onderzoek** plaatsvinden voorafgaande aan de uitvoering van de civiele graafwerkzaamheden (figuur 11: paars).
6. Voor de gebieden *met een lage archeologische verwachting* gelden **geen restricties** ten aanzien van de graafwerkzaamheden (figuur 11: grijze zones).

Karterend of waarderend onderzoek (droge landschappen): afhankelijk van de aard van de te verwachten vindplaats moet in deze gebieden een karterend booronderzoek (bijv. kampement uit de Steentijd) dan wel een waarderend onderzoek (booronderzoek, proefsleuven) plaatsvinden. Deze besluitname gebeurt in overleg met het bevoegd gezag.

Voorafgaand aan een proefsleuvenonderzoek of archeologische begeleiding moet een Programma van Eisen (PvE) worden opgesteld dat dient te worden goedgekeurd door het bevoegd gezag. Hierin worden de randvoorwaarden bepaald, ten aanzien van het onderzoek. Dit PvE dient in overeenstemming te zijn met de richtlijnen die door het bevoegd gezag en de provincie worden gesteld (CCvD, 2008). Op basis van de resultaten van dit waarderend onderzoek wordt door het bevoegd gezag een selectiebesluit genomen. Dit uiteindelijke besluit kan bestaan uit het vrijgeven van het gebied of het beschermen van de vindplaats *in situ* of *ex situ* (opgraven).



Figuur 11. Archeologische advieskaart deelgebied Venrays Broek.

RAAP-RAPPORT 3239

Herinrichting Loobek Venraysch Broek en Loobek de Spurt
Archeologisch vooronderzoek: een bureauonderzoek

5 Deelgebied Loobeek de Spurkt

Dit hoofdstuk richt zich volledig op deelgebied de Spurkt. Het bevat naast een korte samenvatting van de onderzoeksresultaten (zie vorige hoofdstukken) en een gespecificeerde archeologische verwachting ook aanbevelingen ten aanzien van eventueel archeologisch vervolgonderzoek.

5.1 Administratieve gegevens

- *naam deelgebied*: Loobeek de Spurkt
- *plaats*: Loobeek, Smakt
- *gemeente*: Venray
- *provincie*: Limburg
- *kaartblad topografische kaart van Nederland, schaal 1:25.000*: 52B
- *centrumcoördinaten (X/Y)* : 196.137/396.831
- *lengte*: 3.159 m

5.2 Geplande ingrepen

De exacte aard en locatie van de toekomstige ingrepen was niet bekend ten tijde van de vervaardiging van de bureaustudie.

5.3 Bodem en geomorfologie

Het deelgebied ligt volgens de geomorfologische kaart in een beekdalbodem met veen (code 2R4) en kruist in het uiterste noorden enkele lage landduinen die behoren tot het Overloonsche Duinengebied (code 4L8; zie figuur 2). Langs weerszijden van het beekdal komen dekzandruggen voor (codes 3L5 en 3K14). In het deelgebied kwamen oorspronkelijk meerveengronden op zeggeveen, rietzeggeveen of broekveen voor (code zVc-III; zie figuur 3). In een groot deel van het beekdal komen echter lage enkeerdgronden voor (EZg21w-III). Deze bodems zijn het gevolg van de inrichting van het beekdal als beemdenlandschap, alsook de ontvening van het gebied vanaf de tweede helft van de 19e eeuw. In het uiterste noorden ter hoogte van de dekzandrug bij Smakt liggen hoge zwarte enkeerdgronden (zEZ21-VII). Hier is de Loobeek tijdens de ruilverkaveling door een hogere kop gegraven.

5.4 Historische context

Rond 1800 was het volledige beekdal binnen het deelgebied ingericht als beemdenlandschap (zie figuur 4). In het deelgebied lagen oorspronkelijk twee watermolens: de Nije Molen en de Watermolen van Loobeek. Uitsluitend de laatste is nog zichtbaar op historisch kaartmateriaal uit deze periode. De toenmalige Loobeek stroomde circa 200-300 m noordelijker dan vandaag.

RAAP-RAPPORT 3239

Herinrichting Loobeek Venraysch Broek en Loobeek de Spurkt
Archeologisch vooronderzoek: een bureauonderzoek

ARCHIS-waarneming	x	y	aantal	materiaal	specifiek	periode
16193	195170	396770	-	keramiek	handgevormd	Late Bronstijd-Vroege IJzertijd
16194	195200	396750	1	brons	bijl	Midden Bronstijd
			2	brons	zwaard	Midden Bronstijd
			1	brons	lanspunt	Midden Bronstijd
			1	brons	naald	Midden Bronstijd
			1	brons	lanspunt	Midden Bronstijd
16195	195670	396400	1	brons	hielbijl	Midden Bronstijd
16197	196300	396650	1	brons	lanspunt	Bronstijd
16198	196220	397020	1	brons	lanspunt	Late Bronstijd
31938	197075	397600	-	keramiek	Andenne	Late Middeleeuwen
			1	spoor	huis	Late Middeleeuwen
			1	spoor	spieker	Late Middeleeuwen
			-	keramiek	Elmpt	Late Middeleeuwen
			1	spoor	huis	Late Middeleeuwen
			1	spoor	greppel	Late Middeleeuwen
			-	keramiek	kogelpot	Late Middeleeuwen
			-	vuursteen	kern	Steentijd
			-	vuursteen	afslag	Steentijd
			1	vuursteen	steker	Steentijd
			-	vuursteen	kling	Steentijd
			1	vuursteen	afslag	Steentijd
			-	vuursteen	werktuig	Steentijd
			1	vuursteen	spits	Steentijd
106111	196850	397590	1	vuursteen	afval	Steentijd
106112	196880	396070	1	vuursteen	spits	Mesolithicum
106115	197050	397130	1	vuursteen	afval	Steentijd
106117	197070	397190	1	vuursteen	afval	Steentijd
106118	197080	396810	1	vuursteen	spits	Mesolithicum
106119	197080	397850	3	vuursteen	afval	Steentijd
106120	197100	397460	1	keramiek	spinklos	Late Middeleeuwen-Nieuwe tijd
			3	keramiek	-	Late Middeleeuwen-Nieuwe tijd
			1	keramiek	blauwgrijs	Late Middeleeuwen
138316	195750	395250	1	keramiek	gedraaid	Late Middeleeuwen

Tabel 4. ARCHIS-waarnemingen in de omgeving van deelgebied de Spurkt (straal 1.000 m).

Rond 1850 zijn ter hoogte van de Nijverheidsstraat duidelijk de sporen aanwezig in het landschap van grootschalige veenwinning. De noordelijke begrenzing van deze veenwinning wordt gevormd door een recent gegraven afwateringsgreppel, die vanaf de tweede helft van de 20e eeuw zal functioneren als nieuwe loop van de Loobeek. Rond 1900 is dit gebied volledig ontgonnen en omgevormd tot moerassig weiland. Als gevolg van deze veenwinning treedt er ook een vernatting op van de noordelijke rand van het heidegebied *Spurk(t)* dat direct ten zuiden ervan ligt. Vanaf de jaren 20 van de 20e eeuw worden de heidegebieden onder handen genomen en omgevormd tot wei- en akkerland; andere delen worden bebost. Ten behoeve van een versnelde afwatering van het zijdal van de Loobeek is vlak na de Tweede Wereldoorlog het Afleidingskanaal gegraven. Het is pas na de ruilverkaveling van de jaren 60 en 70 van de 20e eeuw dat de beek haar huidige loop binnen het deelgebied krijgt en de smalle en kleine weidepercelen samengevoegd worden tot grote weide- en akkerarealen.

5.5 Archeologische gegevens

Vindplaatsen en onderzoeken

Direct grenzend aan het tracé van de Loobeek komen enkele vindplaatsen voor (zie figuur 10 en tabel 4). Het betreft de vondst van een bronzen hielbijl (ARCHIS-waarneming 16195), vuursteenafval van een kampement uit de Steentijd (ARCHIS-waarneming 106111) en een nederzetting uit de Late Middeleeuwen en een kampement uit de Steentijd (beiden ARCHIS-waarneming 31938). In het noordoosten van het deelgebied ligt de oude dorpskern van Loobeek (AMK 16228). Dit gebied heeft een hoge archeologische verwachting gekregen op de Archeologische Monumentenkaart.

Op de dekzandruggen langs het beekdal zijn aanwijzingen aangetroffen voor bewoning vanaf de Prehistorie tot en met Late Middeleeuwen (ARCHIS-waarnemingen 106120 en 16193). Op de flanken van de hogere terreindelen richting het beekdal zijn in het verleden een aantal kampementen van jager-verzamelaars ontdekt. Het betreft de ARCHIS-waarnemingen 106112, 106115, 106117, 106118 en 106119. In het beekdal zelf en op de rand hiervan is een aantal vermoedelijk rituele deposities bekend van bronzen bijlen en lanspunten (ARCHIS-waarnemingen 16194, 16197 en 16198). Tot slot moet de losse vondst van een scherf gedraaid aardewerk uit de Late Middeleeuwen vermeld worden, die is aangetroffen in het beekdal (ARCHIS-waarneming 138316). Deze is vermoedelijk van elders afkomstig en met de mestkar op het veld terechtgekomen. Ter plaatse komen namelijk lage enkeerdgronden voor.

Binnen het beekdal van de Loobeek zijn er ter hoogte van het deelgebied vier archeologische onderzoeken uitgevoerd. Twee daarvan hebben betrekking op een inventarisatie van archeologische waarden binnen het toenmalig geplande tracé van de Rijksweg A73 (ARCHIS-onderzoeksmeldingen 746 en 5357). Uitsluitend ter hoogte van de huidige weg heeft archeologisch onderzoek plaatsgevonden. De overige twee onderzoeken betreffen een bureauonderzoek ter hoogte van Smakt en een karterend booronderzoek dat hieruit is gevolgd. Beide onderzoeken zijn uitgevoerd door BAAC in het voorjaar van 2006 en het gebied is hierna vrijgegeven voor verder archeologisch onderzoek (Den Otter & de Jager, 2006; Den Otter, 2006). De bijgestelde lage verwachtingswaarde van dit terrein is verwerkt in de archeologische verwachtingskaart voor het

RAAP-RAPPORT 3239

Herinrichting Loobeek Venraysch Broek en Loobeek de Spurkt
Archeologisch vooronderzoek: een bureauonderzoek

onderzoeksgebied (ARCHIS-onderzoeksmelding 16389 en 19184). De rest van de onderzoeken betreft voornamelijk booronderzoeken en een enkele begeleiding (tabel 5).

onderzoeksmelding	onderzoek	aanmelding	uitvoerder	aanbeveling
746	veldkartering	01-09-1990	Rijksdienst voor het Oudheidkundig Bodemonderzoek	onbekend
5357	veldkartering	05-10-1988	RAAP Archeologisch Adviesbureau	niet vrijgegeven
10377	booronderzoek	12-02-1998	RAAP Archeologisch Adviesbureau	deels vrijgegeven
10378	booronderzoek	12-02-1998	RAAP Archeologisch Adviesbureau	deels vrijgegeven
10380	booronderzoek	12-02-1998	RAAP Archeologisch Adviesbureau	deels vrijgegeven
10381	booronderzoek	12-02-1998	RAAP Archeologisch Adviesbureau	deels vrijgegeven
10382	booronderzoek	12-02-1998	RAAP Archeologisch Adviesbureau	deels vrijgegeven
10384	booronderzoek	12-02-1998	RAAP Archeologisch Adviesbureau	deels vrijgegeven
15585	booronderzoek	19-01-2006	Bureau Interdisciplinaire Landschapsanalyse	onbekend
16389	booronderzoek	14-03-2006	BAAC BV	booronderzoek
19184	booronderzoek	26-08-2006	BAAC BV	vrijgegeven
19902	booronderzoek	16-11-2006	ADC ArcheoProjecten	onbekend
38959	booronderzoek	15-01-2010	Archeopro	onbekend
41400	begeleiding	10-06-2010	SOB Research	onbekend
55805	booronderzoek	28-02-2013	Econsultancy BV	onbekend
55806	booronderzoek	28-02-2013	Econsultancy BV	onbekend

Tabel 5. Onderzoeksmeldingen in de omgeving van deelgebied de Spurkt (straal 1.000 m).

Gespecificeerde archeologische verwachting

Voor het grootste deel van het deelgebied geldt een onbekende archeologische verwachting voor natte landschappen. Hier kunnen naast restanten van jacht en visvangst ook rituele deposities en sporen van veenwinning voorkomen (zie figuur 9: lichtblauwe kleur). Wegens de aanwezigheid van veen in grote delen van het beekdal zal organisch materiaal relatief goed bewaard zijn.

Ter hoogte van de Overloonseweg en Loobeek worden oudere voorlopers en beekovergangen verwacht. Deze zones hebben op de archeologische verwachtingskaart een rode kleur gekregen. Ter hoogte van de Nije Molen bij Spurkt en de Watermolen van Loobeek worden restanten van een watermolenbiotop verwacht. Naast restanten van het molengebouw, kunnen hier ook beschoeiingen, molenkolken en zelfs visfuisen voorkomen. Zoals eerder vermeld, is het gebied rond de Nije Molen (ter hoogte van de Nijverheidstraat) in de 19e eeuw ontveend. Hier worden restanten van deze veenwinning verwacht (lichtpaarse vlak).

Ter hoogte van Houtklef en Loobeek liggen enkele archeologische vindplaatsen gegroepeerd. Het beekdal grenzend aan deze zone heeft een hoge verwachting gekregen voor de aanwezigheid van afvaldumps (paarse kleur). De natte dekzandvlakte alsook het reeds archeologisch onderzochte gebied bij Smakt bezitten een lage archeologische verwachting (gele kleur). Ook enkele ontgroningen binnen het onderzoeksgebied hebben een lage verwachting. De hogere gronden grenzend aan het beekdal (gradiëntzones) bezitten een hoge verwachting voor

kampementen van jagers-verzamelaars (roze kleur) en ook de oude akkerlanden bezitten een hoge archeologische verwachting voor nederzettingen van landbouwende gemeenschappen vanaf de Prehistorie tot en met Nieuwe tijd (roze kleur). Tot slot heeft ook de directe omgeving (50-75 m) rond bekende vindplaatsen, zowel op de hogere gronden als binnen het beekdal, een hogere verwachtingswaarde gekregen (zie figuur 9: roze cirkels).

5.6 Aanbevelingen

Voor het deelgebied gelden de volgende adviezen (figuur 12):

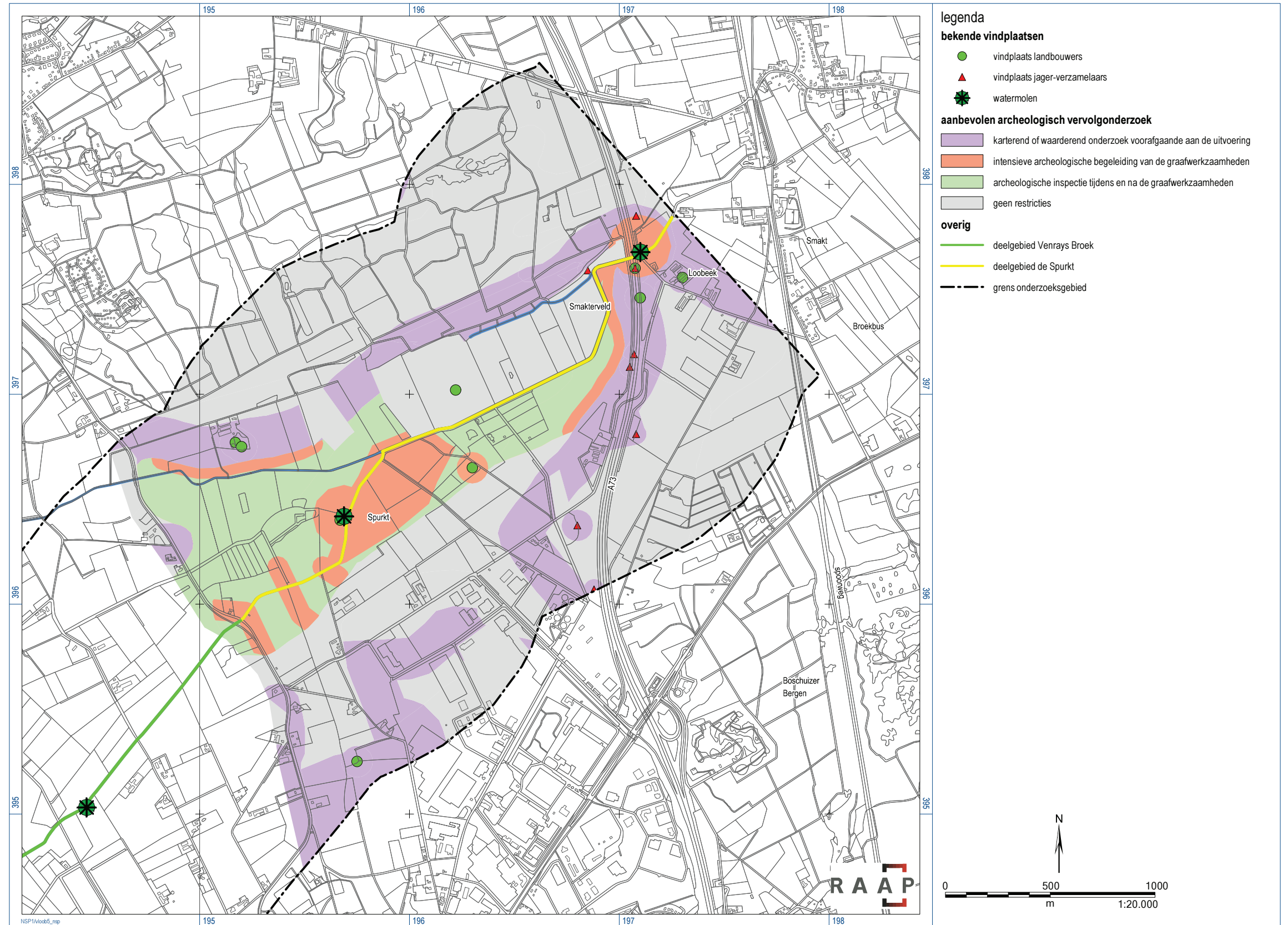
1. In de gebieden met een *onbekende archeologische verwachting voor natte landschappen* moeten de gegraven vlakken tijdens en na de graafwerkzaamheden regelmatig worden **geïnspecteerd** door een archeoloog (figuur 12: groen).
2. In de gebieden met een *hoge archeologische verwachting voor beekovergangen, afvaldumps, veenwinning en molenbiotopen* moeten de graafwerkzaamheden plaatsvinden in de vorm van een **intensieve archeologische begeleiding** (figuur 12: roze).
3. In de gebieden met een *hoge archeologische verwachting rondom bekende vindplaatsen binnen* het beekdal, moet een **intensieve archeologische begeleiding** plaatsvinden (figuur 12: roze).
4. In de gebieden met een *hoge archeologische verwachting rondom bekende vindplaatsen buiten* het beekdal, moet een **karterend of waarderend archeologisch onderzoek** plaatsvinden voorafgaande aan de uitvoering van de civiele graafwerkzaamheden (figuur 12: paars).
5. In de gebieden met een *hoge archeologische verwachting voor droge landschappen* moet **karterend of waarderend archeologisch onderzoek** plaatsvinden voorafgaande aan de uitvoering van de civiele graafwerkzaamheden (figuur 12: paars).
6. Voor de gebieden *met een lage archeologische verwachting* gelden **geen restricties** ten aanzien van de graafwerkzaamheden (figuur 12: grijze zones).

Karterend of waarderend onderzoek (droge landschappen): afhankelijk van de aard van de te verwachten vindplaats moet in deze gebieden een karterend booronderzoek (bijv. kampement uit de Steentijd) dan wel een waarderend onderzoek (booronderzoek, proefsleuven) plaatsvinden.

Deze besluitname gebeurt in overleg met het bevoegd gezag.

Voorafgaand aan een proefsleuvenonderzoek of archeologische begeleiding moet een Programma van Eisen (PvE) worden opgesteld dat dient te worden goedgekeurd door het bevoegd gezag.

Hierin worden de randvoorwaarden bepaald, ten aanzien van het onderzoek. Dit PvE dient in overeenstemming te zijn met de richtlijnen die door het bevoegd gezag en de provincie worden gesteld (CCvD, 2008). Op basis van de resultaten van dit waarderend onderzoek wordt door het bevoegd gezag een selectiebesluit genomen. Dit uiteindelijke besluit kan bestaan uit het vrijgeven van het gebied of het beschermen van de vindplaats *in situ* of *ex situ* (opgraven).



Figuur 12. Archeologische advieskaart deelgebied de Spurt.

Literatuur

- Berendsen, H.J.A.**, 2000. *Landschappelijk Nederland*. Assen.
- Breimer, J.**, 2008. Archeologische verwachtingskaart Boxmeer. *Past2Present-Rapport* 560. Past2Present, Woerden.
- CCvD**, 2008. KNA Leidraad Beekdalen in Pleistoceen Nederland. *Deel I, Leidraad Archeologisch Onderzoek van Beekdalen in Pleistoceen Nederland*. SIKB 01-07-02008 (versie 1.0).
- Deeben, J.H.C. (red.)**, 2008. De Indicatieve Kaart van Archeologische Waarden (IKAW), derde generatie. *Rapportage Archeologische Monumentenzorg* 155. Rijksdienst voor het Cultureel Erfgoed, Amersfoort (info: www.cultureelerfgoed.nl).
- Baere, W. de**, 2000. Plangebieden Sint Anna en Sint Servatius, gemeente Venray: een Aanvullende Archeologische Inventarisatie. *RAAP-rapport* 564. Stichting RAAP, Amsterdam.
- Dijk, X. van**, 2000. Plangebied Venray-Vlakwater II; gemeente Venray; Een Aanvullende Archeologische Inventarisatie. *RAAP-briefverslag* 2000-2023. Stichting RAAP, Amsterdam.
- Fontijn, D.**, 2002. Sacrificial landscapes: cultural biographies of persons, objects and 'natural' places in the bronze age of the southern Netherlands, c. 2300-600 BC. *Analecta Praehistorica Leidensia* 33/34. Leiden.
- Gaauw, P.G. van der & A.M.J. Derks**, 1991. Eindverslag archeologisch vooronderzoek rijksweg 73: Traject Boxmeer - Venray, 1. een archeologische kartering, inventarisatie en waardering. 2. resultaten proefsleuvenonderzoek en conclusies archeologisch vooronderzoek. *RAAP-rapport* 34. Stichting RAAP, Amsterdam.
- Gerritsen, F. & E. Rensink**, 2004. Beekdallandschappen in archeologisch perspectief. Een kwestie van onderzoek en monumentenzorg. *Nederlandse Archeologische Rapporten* 28. Rijksdienst voor het Oudheidkundig Bodemonderzoek, Amersfoort.
- Moonen, B.J.**, 2008. Begrensd verleden. Een archeologische verwachtings- en beleidsadvieskaart en de cultuurhistorische waardenkaart voor de gemeente Venray. *RAAP-rapport* 1482. RAAP Archeologisch Adviesbureau, Weesp.
- Nederlands Normalisatie-instituut**, 1989. *Nederlandse Norm NEN 5104, Classificatie van onverharde grondmonsters*. Nederlands Normalisatie-instituut, Delft.
- Odé, O.**, 1998. Gemeente Venray, plangebied De Brabander: een archeologische kartering en waardering. *RAAP-rapport* 343. Stichting RAAP, Amsterdam.
- Otter, den Y & S. de Jager**, 2006. Tussenrapport Natuurontwikkelingsgebieden in Noord- en Midden-Limburg 11 plangebieden. Inventariserend archeologisch onderzoek Fase 1, bureauonderzoek. *BAAC-rapport* 06.034. BAAC Archeologie en Bouwhistorie, 's-Hertogenbosch.
- Otter, den Y.**, 2006. Natuurontwikkelingsgebieden in Noord- en Midden-Limburg (Dienst Landelijk Gebied Limburg): Plangebied Berkenkamp, Plangebied Smakterveld, Plangebied Speckerweg. Inventariserend Veldonderzoek Karterend booronderzoek (fase 3). *BAAC-rapport* 06.226. BAAC Archeologie en Bouwhistorie, 's-Hertogenbosch.
- Renes, J.**, 1999. *Landschappen van Maas en Peel. Een toegepast historisch-geografisch onderzoek in het streekplangebied Noord- en Midden-Limburg*. Maaslandse monografieën, Maastricht.

RAAP-RAPPORT 3239

Herinrichting Loobeek Venraysch Broek en Loobeek de Spurt
Archeologisch vooronderzoek: een bureauonderzoek

- Rensink, E. (red.)**, 2008. *Archeologie en beekdalen. Schatkamers van het verleden*. Uitgeverij Matrijs, Utrecht.
- Roymans, J.A.M.**, 2005. Archeologische verwachtingskaarten diverse beekherstelprojecten Waterschap Peel en Maasvallei. *RAAP-rapport* 1137. RAAP Archeologisch Adviesbureau, Amsterdam.
- Roymans, J.A.M.**, 2007. Herinrichting en sanering Tungelroyse Beek fase 2, gemeente Weert; archeologische begeleiding van de grondwerkzaamheden. *RAAP-rapport* 1401. RAAP Archeologisch Adviesbureau, Amsterdam.
- Roymans, J.A.M.**, 2011. Herinrichting Oude Leij: een cultuurhistorische waarden- en archeologische advieskaart, gemeenten Alphen Chaam en Goirle; een bureauonderzoek en veldinspectie. *RAAP-rapport* 2285. RAAP Archeologisch Adviesbureau, Weesp.
- Staring Centrum/RGD**, 1990. *Geomorfologische kaart van Nederland, schaal 1:50.000. Blad 52 Venlo*. Staring Centrum, Wageningen/Rijks Geologische Dienst, Haarlem.
- Stiboka**, 1968. Bodemkaart van Nederland, schaal 1:50.000. Blad 52 West Venlo; Toelichting bij kaartblad blad 52 West Venlo, Stichting voor Bodemkartering, Wageningen.
- Stichting De Rooyse Schans**, 2011. Meerjarenbeleidsplan Boerenschans Volmolen Venray, Stevensbeek.
- Tranchot & Von Müffling**, 1969. *Tranchotkaart 1:25.000, blad 19 Venray*. Kartenaufnahme der Rheinland durch Tranchot und von Müffling 1802-1820
- Tranchot & Von Müffling**, 1970. *Tranchotkaart 1:25.000, blad 18: Weverslo*. Kartenaufnahme der Rheinland durch Tranchot und von Müffling 1802-1820.
- Tranchot & Von Müffling**, 1971. *Tranchotkaart 1:25.000, Blad 12: St. Anthonis*. Kartenaufnahme der Rheinland durch Tranchot und von Müffling 1802-1820.
- Tranchot & Von Müffling**, 1971. *Tranchotkaart 1:25.000, blad 13: Boxmeer*. Kartenaufnahme der Rheinland durch Tranchot und von Müffling 1802-1820.
- Verhoeven, M. P. F. & B.J. Moonen**, 2011. Actualisatie verwachtingskaart en opstellen beleidskaart met bijbehorende beleidsregels, gemeente Venray. *RAAP-adviesdocument* 538. RAAP Archeologisch Adviesbureau, Weesp.

Digitale bronnen

- het ARCHEologisch Informatie Systeem (ARCHIS);
- de Archeologische Monumenten Kaart (AMK);
- de Indiatieve Kaart van Archeologische Waarden (IKAW);
- historisch kaartmateriaal (www.topotijdreis.nl);
- luchtfoto's (bron: Google Earth);
- het Actueel Hoogtebestand Nederland (AHN);
- de Cultuurhistorische Waardenkaart (CHW) van de provincie Limburg;
- de molendatabase (www.molendatabase.nl/nederland; www.molendatabase.org);
- Beeldbank Cultureel Erfgoed (beeldbank.cultureelerfgoed.nl).

Overzicht van figuren en tabellen

- Figuur 1.** Ligging onderzoeksgebied (rode lijn) met aanduiding deelgebied Venrays Broek (groene lijn) en deelgebied de Spurkt (gele lijn); inzet: ligging in Nederland (ster).
- Figuur 2.** Weergave van de geomorfologische kaart ter hoogte van het onderzoeksgebied.
- Figuur 3.** Weergave van de bodemkaart ter hoogte van het onderzoeksgebied.
- Figuur 4.** Uitsnede van de Tranchotkaart omstreeks 1800 ter hoogte van het onderzoeksgebied. Uitsluitend de Watermolen van Loobeek is nog zichtbaar op de Tranchotkaart.
- Figuur 5.** Weergave van het AHN ter hoogte van het onderzoeksgebied.
- Figuur 6.** Cultuurhistorische waardenkaart ter hoogte van het plangebied.
- Figuur 7.** Uitsnede van de historische kaart omstreeks 1850 ter hoogte van het onderzoeksgebied.
- Figuur 8.** Uitsnede van de gemeentelijke beleidskaarten van Venray en Boxmeer ter hoogte van het onderzoeksgebied.
- Figuur 9.** Gespecificeerde archeologische verwachtingskaart voor het onderzoeksgebied.
- Figuur 10.** Overzicht van archeologische vindplaatsen, monumenten en onderzoeken binnen het onderzoeksgebied.
- Figuur 11.** Archeologische advieskaart deelgebied Venrays Broek.
- Figuur 12.** Archeologische advieskaart deelgebied de Spurkt.
- Tabel 1.** Geologische en archeologische tijdschaal.
- Tabel 2.** Overzicht van watermolens in het onderzoeksgebied.
- Tabel 3.** Onderzoeksmeldingen in de omgeving van deelgebied Venrays Broek (straal 1.000 m).
- Tabel 4.** ARCHIS-waarnemingen in de omgeving van deelgebied de Spurkt (straal 1.000 m).
- Tabel 5.** Onderzoeksmeldingen in de omgeving van deelgebied de Spurkt (straal 1.000 m).

RAAP-RAPPORT 3239

Herinrichting Loobeeek Venraysch Broek en Loobeeek de Spurkt
Archeologisch vooronderzoek: een bureauonderzoek



Bijlage 12
Verkennend waterbodemonderzoek

Verkennd waterbodemonderzoek

Loobek – Venraysche Broek,
Loobek – De Spurkt,
Venraysche Broek (inclusief Turfgaten en De Lijntjes),
Gemeente Venray

Definitief

Waterschap Peel en Maasvallei
Postbus 3390
5902 RJ Venlo

Sweco Nederland B.V.
Eindhoven, 3 oktober 2016

Verantwoording

Titel : Verkennend waterbodemonderzoek

Subtitel : Loobeek – Venraysche Broek,s
Loobeek – De Spurkt,
Venraysche Broek (inclusief Turfgaten en De Lijntjes),
Gemeente Venray

Projectnummer : 352346

Referentienummer : SWNL0212322

Revisie : Definitief

Datum : 3 oktober 2016

Auteur(s) : drs. B.J.H.M. van den Berkmortel

E-mail adres : bram.vandenberkmortel@sweco.nl

Gecontroleerd door : Ing. J.E.J. Geraeds

Paraaf gecontroleerd :

Goedgekeurd door : Drs. P.G.M. Kaasenbrood

Paraaf goedgekeurd :

Contact : Sweco Nederland B.V.
Zernikestraat 17
5612 HZ Eindhoven
Postbus 1265
5602 BG Eindhoven
T +31 88 811 66 00
F +31 30 310 04 14
www.sweco.nl

Inhoudsopgave

1	Inleiding	5
1.1	Algemeen.....	5
1.2	Aanleiding en doelstelling.....	5
1.3	Kwaliteitsborging en onafhankelijkheid	5
1.4	Opbouw van het rapport.....	6
2	Vooronderzoek.....	7
2.1	Algemeen.....	7
2.2	Locatiegegevens	7
2.3	Geraadpleegde bronnen.....	7
2.4	Terreinsituatie	8
2.5	Resultaten terreininspectie	8
2.6	Bodemopbouw en geohydrologie.....	9
2.6.1	Bodemopbouw	9
2.6.2	Hoogteligging	9
2.6.3	Hydrologie.....	10
2.7	Resultaten dossieronderzoek	10
2.7.1	Ontgravingen en ophogingen.....	10
2.7.2	Voormalige stortplaatsen	10
2.7.3	Legger Waterschap Peel en Maasvallei	11
2.7.4	Lozingen	12
2.8	Voorgaande (water-)bodemonderzoeken.....	12
2.8.1	Bodemloket	12
2.8.2	Provincie Limburg.....	12
2.8.3	Gemeente Venray	13
2.8.4	Waterschap Peel en Maasvallei.....	14
2.9	Bodembeleid gemeente Venray.....	14
2.10	Conclusies vooronderzoek	15
3	Onderzoeksstrategie	16
3.1	Algemeen.....	16
3.2	Strategie	16
4	Veld- en laboratoriumwerkzaamheden.....	18
4.1	Veldonderzoek	18
4.2	Laboratoriumonderzoek.....	18
5	Resultaten veldonderzoek	20
5.1	Bodemopbouw en grondwatergegevens.....	20
5.2	Zintuiglijke waarnemingen	20
5.3	Monsterselectie	21
6	Resultaten laboratoriumonderzoek	25
6.1	Analyseresultaten.....	25
6.2	Toetsingskader.....	25
6.3	Overschrijdingen	25
7	Evaluatie.....	27

7.1	Inleiding	27
7.2	Milieuhygiënische kwaliteit van de waterbodem	27
7.2.1	Tracé Loobeek-Venraysche Broek.....	27
7.2.2	Tracé Loobeek-De Spurt.....	27
7.2.3	Tracé Venraysche Broek.....	27
7.3	Conclusies en aanbevelingen.....	28

Bijlage 1: Topografische ligging onderzoekslocatie

Bijlage 2: Situatie met boringen

Bijlage 3: Boorprofielen en verklaringsblad

Bijlage 4: Analyseresultaten

Bijlage 5: Getoetste analyseresultaten

Bijlage 6: Weergaven waterbodemkwaliteit

Bijlage 7: Historische kaarten

Bijlage 8: Foto's terreininspectie

Bijlage 9: Toetsingskader bodemkwaliteit

Bijlage 10: Kwaliteitsborging

1 Inleiding

1.1 Algemeen

In opdracht van Waterschap Peel en Maasvallei heeft Sweco Nederland B.V. een verkennend waterbodemonderzoek uitgevoerd ter plaatse van de beektrajecten Loobeek-Venraysche Broek, Loobeek-De Spurkt en Venraysche Broek, in de gemeente Venray. Het verkennend waterbodemonderzoek is uitgevoerd conform de NEN 5720:2009 (nl) - Bodem - Waterbodemonderzoek - Strategie voor het uitvoeren van verkennend onderzoek - Onderzoek naar de milieuhygiënische kwaliteit van waterbodemonderzoek en baggerspecie, uitgegeven door het Nederlands Normalisatie Instituut (NNI) november 2009.

De regionale ligging van de onderzoekslocatie is aangegeven in bijlage 1. Een overzicht van de locatie is weergegeven in bijlage 2.

1.2 Aanleiding en doelstelling

Aanleiding voor het uitvoeren van het verkennend waterbodemonderzoek is het voornemen tot herinrichting van de beektraces en het hiermee samenhangende projectplan (Waterwet). In verband hiermee is inzicht in de milieuhygiënische kwaliteit van de waterbodemonderzoek noodzakelijk.

Doel van het onderzoek is het vaststellen van de milieuhygiënische waterbodemonderzoek van de huidige beektraces. Op basis van de onderzoeksresultaten moet worden vastgesteld of de waterbodemonderzoek van toereikend is voor het indienen van een projectplan (Wtw). Daarnaast wordt inzicht verkregen in de milieuhygiënische kwaliteit voor toekomstige grondwerkzaamheden.

Het verkennend waterbodemonderzoek is een steekproef en is niet bedoeld om de exacte aard en omvang van een eventuele verontreiniging aan te geven.

1.3 Kwaliteitsborging en onafhankelijkheid

Sweco Nederland B.V. wil met haar producten en diensten zo goed mogelijk aan de behoeften, doelstellingen en eisen van haar opdrachtgevers voldoen. Het managementsysteem van Sweco Nederland B.V. voldoet aan verschillende eisen en normen. Een algemeen overzicht hiervan is opgenomen in bijlage 10.

Het veldwerk is verricht door VWB Bodem B.V. onder het procescertificaat van het VWB Bodem B.V. nr EC-SIK-20264

Sweco Nederland B.V. verklaart hierbij dat zij en haar onderaannemers geen belang hebben bij de uitkomsten van het waterbodemonderzoek. Het onderzoek is derhalve volgens de eisen uit het Besluit bodemkwaliteit onafhankelijk uitgevoerd. Volgens het Besluit bodemkwaliteit dient onderzoek uitgevoerd te worden volgens, door de SIKB, vastgestelde beoordelingsrichtlijnen. In de rapportage wordt expliciet vermeld welke werkzaamheden zijn uitgevoerd onder de beoordelingsrichtlijnen en onderliggende protocollen. Tevens is opgenomen op welke punten eventueel is afgeweken van de protocollen en wat de mogelijke consequenties zijn van de afwijkingen.

Bodemonderzoek wordt in beginsel steekproefsgewijs uitgevoerd. Ondanks het feit dat Sweco Nederland B.V. bij de uitvoering van deze werkzaamheden aansluit bij landelijke kwaliteitsrichtlijnen en regelgeving, maakt het steekproefsgewijze karakter van het onderzoek het niet mogelijk om garanties af te geven ten aanzien van een eventueel beschreven verontreinigingssituatie. Sweco Nederland B.V. accepteert dan ook geen aansprakelijkheid ten aanzien van mogelijke

beslissingen die de opdrachtgever of derden naar aanleiding van het door Sweco Nederland B.V. uitgevoerde bodemonderzoek nemen.

1.4 Opbouw van het rapport

In het voorliggende rapport komen de volgende aspecten aan de orde:

- de resultaten van het vooronderzoek (hoofdstuk 2);
- de onderzoeksstrategie (hoofdstuk 3);
- de uitgevoerde veld- en laboratoriumwerkzaamheden (hoofdstuk 4);
- de resultaten van het veldonderzoek (hoofdstuk 5);
- de resultaten van het laboratoriumonderzoek (hoofdstuk 6);
- een evaluatie van de onderzoeksresultaten en conclusies en aanbevelingen (hoofdstuk 7).

De bijbehorende tekeningen, boorprofielen en analysecertificaten zijn als bijlage opgenomen.

2 Vooronderzoek

2.1 Algemeen

In dit hoofdstuk worden de resultaten van het vooronderzoek besproken. Dit resulteert in een hypothese over de mate van verdachtheid ten aanzien van bodemverontreiniging op de locatie.

Het vooronderzoek is uitgevoerd conform de NEN 5717 met uitzondering van de financieel/juridische aspecten. Eveneens is geen onderzoek verricht naar archeologische waarden of niet gesprongen explosieven binnen de onderzoekslocatie. De resultaten van het vooronderzoek zijn in de onderstaande paragrafen weergegeven.

2.2 Locatiegegevens

De onderzoekslocatie betreft een aantal watergangen ten noordwesten van Venray, nabij de provinciale grens. De onderzoekslocatie is opgedeeld in 3 trajecten. In onderstaande tabel zijn de locatiegegevens samengevat. Een overzicht van de ligging van de verschillende trajecten is weergegeven in bijlage 1.

Tabel 2.1: Overzicht locatiegegevens

Tracé 1	Loobeek-Venraysche Broek (VL)
Ligging	Tussen de Merseloseweg en de Overloonseweg te Venray
Kadastrale gegevens locatie	VENRAY, Z65, V140, V105 en V79
Lengte (in m)	ca. 2.965
Tracé 2	Loobeek-De Spurkt (LD)
Ligging	Tussen de Merseloseweg en de provinciale grens nabij de A73
Kadastrale gegevens locatie	VENRAY, U142, U141, U140, U86 en U15
Lengte (in m)	ca. 3.155
Tracé 3	Venraysche Broek (VB) incl. Turfgaten en de Lijntjes
Ligging	Tussen de weg Venraysbroek, Hansenberg en de Overloonseweg
Kadastrale gegevens locatie	VENRAY, V69, V110 en V117
Lengte (in m)	ca. 2.000

2.3 Geraadpleegde bronnen

Bij het verzamelen van de historische gegevens zijn verschillende bronnen geraadpleegd. In onderstaande tabel is vermeld welke bronnen hiervoor gebruikt zijn en of bij de geraadpleegde bronnen informatie beschikbaar was over de onderzoekslocatie en omliggende percelen. In de hierna volgende paragrafen zijn de resultaten van het vooronderzoek toegelicht.

Tabel 2.2: Overzicht geraadpleegde bronnen tijdens vooronderzoek

Bron	Korte toelichting
• www.bodemloket.nl	Verdachte locaties en eerder uitgevoerde bodemonderzoeken
• www.ahn.nl	Hoogteligging locatie t.o.v. NAP
• www.dinoloket.nl	Bodemopbouw en geohydrologie
• www.topotijdreis.nl	Historische kaarten
Provincie Limburg	
• GISviewer	Diverse digitale thema kaarten: http://portal.prvlimburg.nl/gisviewer/
• Geodataportaal	Diverse digitale thema kaarten: http://portal.prvlimburg.nl/geo_dataportaal/viewer.do
Gemeente Venray	
• Nota bodembeheer	Nota bodembeheer Venray 2011, gemeente Venray, vastgesteld d.d. 01-11-2011
• Gemeente archief	Rapporten geraadpleegd, 22-09-2016, contactpersoon dhr. B. Konings

Waterschap Peel en Maasvallei

- Legger http://www.wpm.nl/algemeen/kaarten-en-meetgegevens/kaarten/legger.html
- Lozingsinformatie Ontvangen 15-09-2016, contactpersoon dhr. T. Basten
- Nadere informatie Ontvangen 13-09-2016, contactpersoon dhr. T. Basten

Overige bronnen

n.v.t

2.4 Terreinsituatie

De historische kaarten zijn geraadpleegd via de website www.topotijd.nl en in ArcGIS beschikbaar via Esri. De relevante historische kaarten zijn als bijlagen opgenomen in bijlage 7. De opgenomen topografische kaarten geven een goed beeld van de ontwikkeling van het onderzoeksgebied en de directe omgeving.

De oudste beschikbare kaart uit circa 1862 laat zien dat het onderzoeksgebied, nagenoeg geheel ligt in het beekdal van de Loobeek. Het beekdal wordt aan beide zijden begrenst door grote heide gebieden. In het beekdal zelf liggen hooi- en graslanden. De beek is nog niet rechtgetrokken en ook het Afleidingskanaal (deel van traject Loobeek-De Spurkt) en het Venraysche Broek zijn nog niet aangelegd. Aan het begin van de 20^{ste} eeuw is te zien dat het gebied rond de Loobeek verder is ontgonnen. De hooi- en graslanden breiden uit naar het oosten en westen. Ook is te zien dat op een aantal plaatsen de beek is rechtgetrokken, onder ander nabij het gehucht Beek en in het gebied Venraysch Broek.

In de jaren er na wordt het gebied verder ontgonnen en maakt het heidegebied plaats voor landbouw. Rond de Loobeek zijn de percelen nog voornamelijk in gebruik als grasland. De kaart uit circa 1961 laat zien dat de beek verder is rechtgetrokken en ook in het gebied Venraysche Broek zijn nu watergangen zichtbaar. Het gebied blijft zich daarna ontwikkelen maar het voornamelijke gebruik als landbouwgebied blijft tot op heden ongewijzigd.

2.5 Resultaten terreininspectie

De terreininspectie is uitgevoerd door Sweco Nederland B.V. op 14 september 2016, door dhr. B. van den Berkmortel. Vanwege de lengte van het tracé en de ligging van het onderzoeksgebied, in voornamelijk landbouwgebied met weinig bebouwing, is niet het gehele tracé geïnspecteerd. Tijdens de inspectie zijn met name de kruisingen met wegen bezocht. Er zijn geen waarnemingen gedaan die duiden op mogelijke bodemverontreinigende activiteiten. De inspectie bevestigde het beeld dat het onderzoeksgebied ligt in een landelijk gebied met langs de beek voornamelijk weilanden en akkers. Een korte fotoreportage is opgenomen in bijlage 8.

Gedurende het vooronderzoek werd bekend dat zich een voormalige stortplaats bevindt nabij het tracé Venraysche Broek (zie paragraaf 2.7.2). Ter verificatie is op 22 september 2016 een extra locatiebezoek uitgevoerd. Hierbij is geconstateerd dat de watergangen in het genoemde tracé zijn gemaaid. Tevens is geconstateerd dat de watergang rond de stortlocatie, door middel van een duiker onder de weg, loost op het Venraysche Broek (Turfgaten).

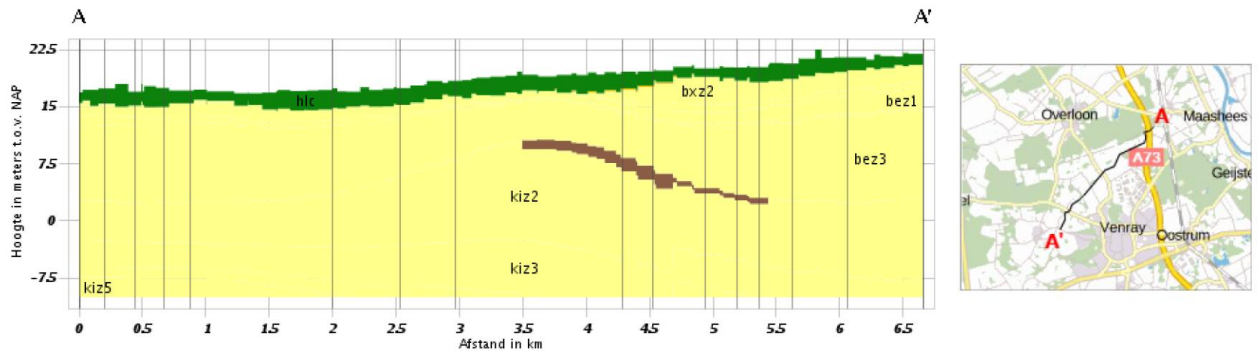


Afbeelding 1: Watergang Venraysche Broek ongemaaid (links) en gemaaid (rechts).

2.6 Bodemopbouw en geohydrologie

2.6.1 Bodemopbouw

De gegevens met betrekking tot de regionale bodemopbouw zijn ontleend aan het DINOloket. In onderstaande dwarsdoorsnede is de ondergrond weergegeven ter hoogte van de Loobeek. Hieruit blijkt dat de ondergrond voornamelijk bestaat uit een pakket zand (geel) dat is afgedekt met een pakket Holoceen veen/klei/zand (groen). Plaatselijk is een slecht doorlatende kleilens (bruin) aanwezig. In onderstaande tabel 2.3 is de globale opbouw met bijbehorende dieptes (t.o.v. maaiveld) en formaties.



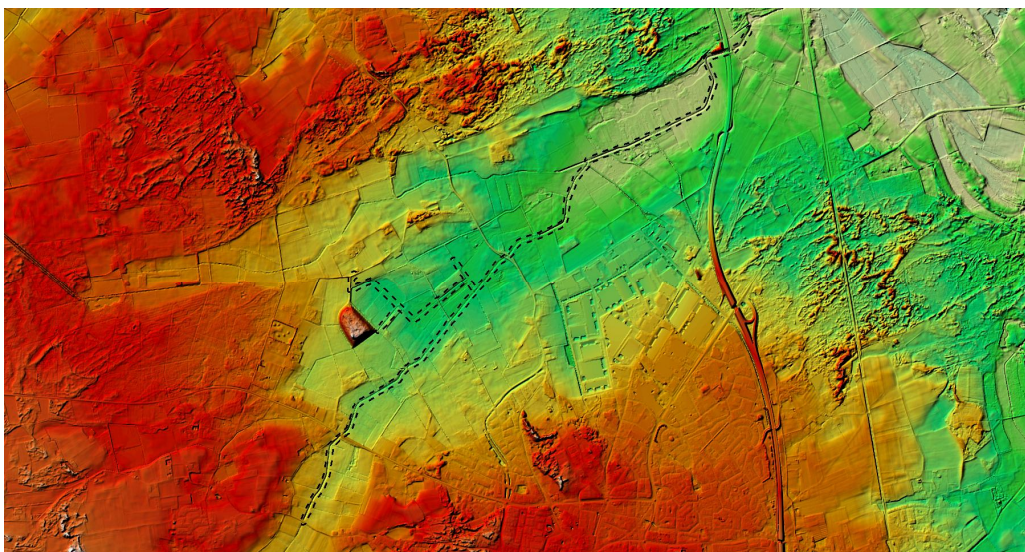
Afbeelding 2: Dwarsdoorsnede van de ondergrond ter hoogte van de Loobeek (bron: DINOloket)

Tabel 2.3: Regionale bodemopbouw

Globale diepte (m -mv)	Samenstelling	Geohydrologische eenheid	Formatie
0-2	Zand/veen/klei	Deklaag	Echteld (Holoceen)
2-11	Zand	Watervoerend pakket	Beegden
11-33	Zand	Watervoerend pakket	Kiezeloöliet

2.6.2 Hoogteligging

Zoals te zien is in de dwarsdoorsnede, loopt het maaiveld vanuit het zuiden (A') af naar het noorden (A). Dit wordt bevestigd door het kaartbeeld van het Actueel Hoogtebestand Nederland (AHN). Het maaiveld loopt af van NAP +21,8 m in het zuiden tot NAP +16,9m in het noorden. Nabij het tracé Venraysche broek is een afwijkende, onnatuurlijke bult aanwezig. Dit betreft de eerder genoemde, en verder op besproken (zie paragraaf 2.7.2) voormalige stort.



Afbeelding 3: Hoogtekaart van het gebied rond de Loobeek. Rood is hoog, groen is laag (bron: AHN)

2.6.3 Hydrologie

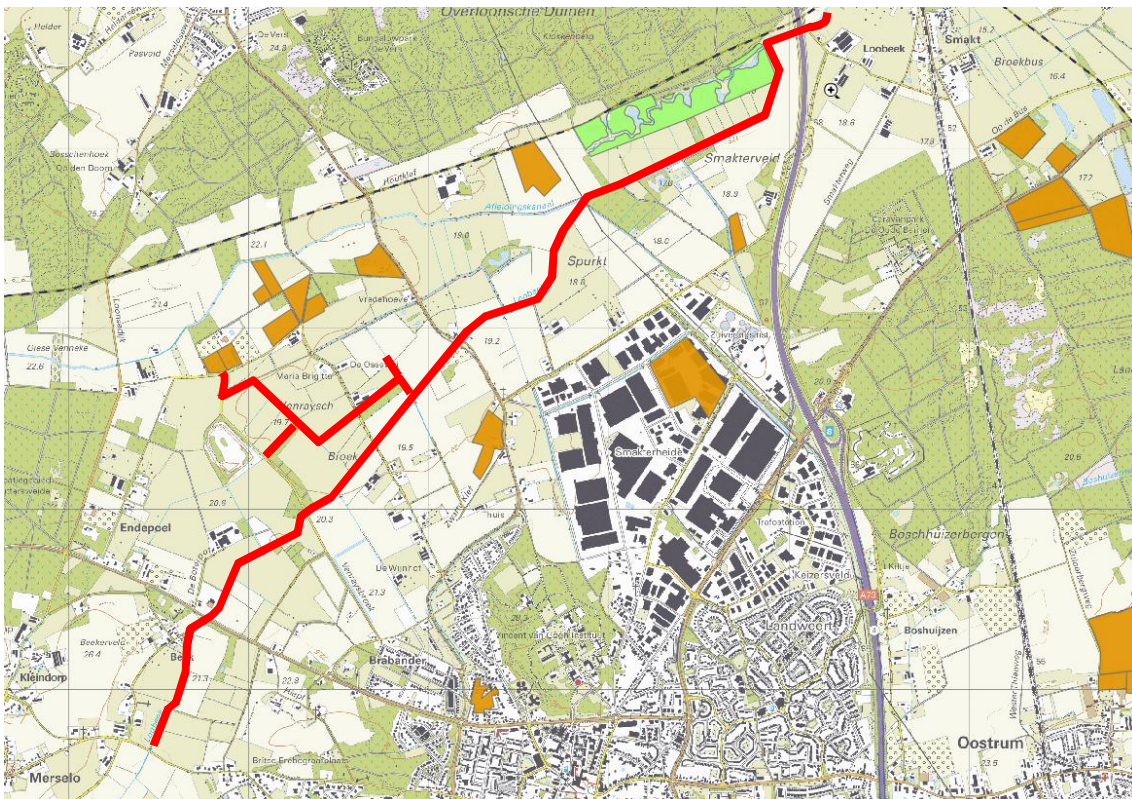
Op grond van gegevens uit de ondergrondmodule van de GISviewer van provincie Limburg en uitgaande van de ligging in een beekdal, wordt het freatische, ondiepe grondwater binnen het onderzoeksgebied verwacht binnen 1,5 tot 2,0 m –mv. De stromingsrichting van het freatische grondwater is noordoostelijk gericht, maar kan plaatselijk afwijken door de aanwezigheid van (gedempte) sloten, rioleringen en dergelijke in de directe omgeving.

De onderzoekslocatie is niet gelegen in een waterwingebied of grondwaterbeschermingsgebied (bron: Ondergrondmodule, GISviewer provincie Limburg).

2.7 Resultaten dossieronderzoek

2.7.1 Ontgravingen en ophogingen

Via de geodataportaal van de provincie Limburg is de ontgravingenkaart geraadpleegd. Hieruit blijkt dat er uitsluitend in het uiterste noordoosten een ontgraving heeft plaatsgevonden. Het betreft een ontgraving in het kader van natuurontwikkeling.



Afbeelding 4: Uitsnede uit de ontgravingenkaart van de provincie. In rood het onderzoekstraject

2.7.2 Voormalige stortplaatsen

Uit de informatie van het Geoportaal van de provincie blijkt dat nabij het tracé Venraysche Broek een voormalige stort aanwezig is (locatiernr: LI098400001). Zoals aangegeven is deze duidelijk zichtbaar op het AHN kaartbeeld. Uit archiefonderzoek bij de gemeente Venray blijkt dat voor deze locatie twee onderzoeken zijn uitgevoerd. Hieronder volgt kort de resultaten.

Verkennd onderzoek stortplaatsen in de provincie Limburg, Venray's Broek, Tauw Milieu bv, d.d. 25 maart 1997, rapport V4850001.B01/RJB; Betreft de rapportage van een verkennend bodemonderzoek in het kader van de inventarisatie van voormalige stortplaatsen in de provincie. De stort heeft een oppervlak van 7,25 ha en is herkenbaar als een heuvel (circa 12 m +mv) in het landschap. De locatie betreft een moerassig gebied waar in de periode 1967-1982 afval is gestort door gemeente Venray, bedrijven en particulieren. Er is allerlei afval gestort waaronder bedrijfsafval en chemisch afval van Nestlé en Rank Xerox. Naar aanleiding van ziekteverschijnselen bij koeien in de omgeving is de locatie in 1982 opgenomen in het Saneringsprogramma van de provincie.

In 1984 is onderzoek uitgevoerd naar de grondwaterkwaliteit door de stort. Het slootwater van de percolatiesloot bleek verontreinigd met chloride, ammonium, nitraten en nitrieten. Het ondiepe grondwater bleek verontreinigd met ammonium, fosfaat en zware metalen. In 1987 zijn in de percolatiesloot, gelegen direct ten oosten van de stort, aromaten en PAK tussen de toenmalige A- en B-waarde aangetroffen. Bij het gemaal Venray's Broek is het water gemonitord vanaf 10-01-1991 tot 8-7-1996¹. Van de monitoring zijn uitsluitend de certificaten beschikbaar.

Uit de resultaten van het verkennend onderzoek blijkt dat er een verwaarloosbaar risico is ten aanzien van het vrijkomen van stortgas. Er is een hoog risico voor contact met de verontreiniging in verband met de kwaliteit en dikte van de afdeklaag. Ook is er een hoog risico voor verspreiding van de verontreiniging naar het oppervlakte water en het freatisch grondwater. Het risico op verspreiding naar het eerste watervoerend pakket wordt klein geacht.

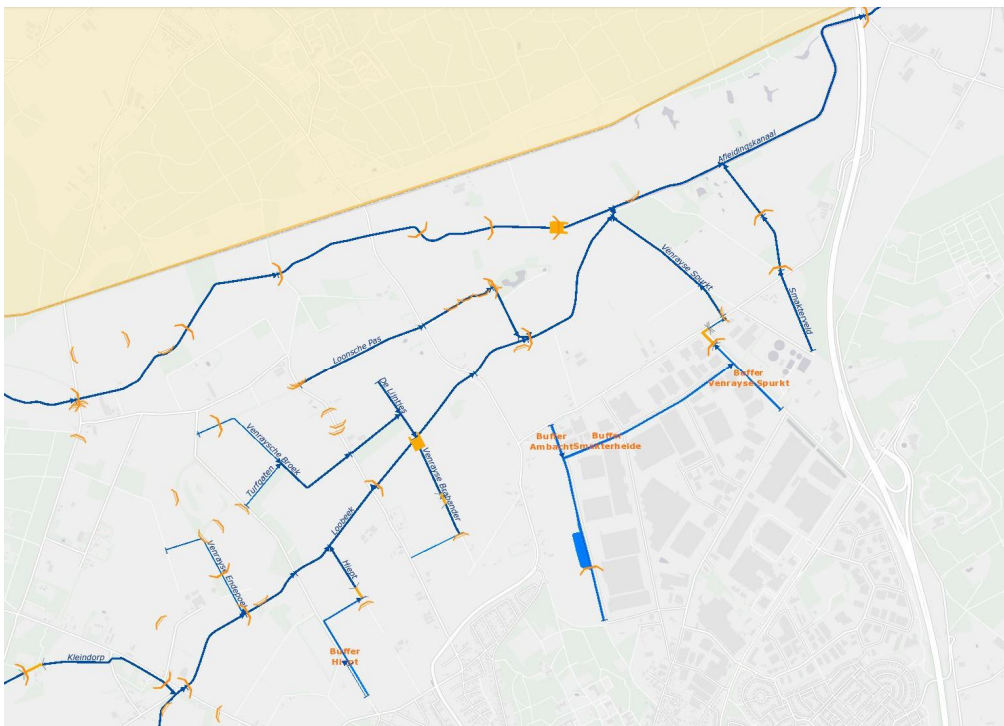
Afdeklaagonderzoek voormalige stortplaatsen, Venray's Broek te Venray, locatiecode 485001, Royal Haskoning, projectcode 9R1325.01, d.d. 1 september 2005; In het kader van het project NAVOS (NAzorg VOormalige Stortplaatsen) is onderzoek uitgevoerd naar de kwaliteit van de deklaag ter plaatse van de voormalige stort.

In de deklaag is lood aangetoond boven de interventiewaarde en koper en PAK boven de tussenwaarde. Het slib in de watergangen direct ten zuiden en oosten van de stort bleek plaatselijk matig verontreinigd met koper, DDT en PCB's en sterk verontreinigd met nikkel.

Uit het onderzoek blijkt dat de afdeklaag in enkele gevallen minder dan 1 meter dik is en ook de chemische kwaliteit geeft aanleiding tot het uitvoeren van vervolgonderzoek. Ook de kwaliteit van het oppervlaktewater en het slib, geven aanleiding voor het uitvoeren van vervolgonderzoek. Het vervolgonderzoek zou na 2010 worden uitgevoerd. Het is niet bekend of dit ook is gebeurd.

2.7.3 Legger Waterschap Peel en Maasvallei

Uit de legger van het Waterschap blijkt dat in het te onderzoeken traject diverse stuwen aanwezig zijn. Met de verdeling van de onderzoekstrajecten in vakken is met deze stuwen rekening gehouden. Er zijn uit de legger geen aanvullende bijzonderheden naar voren gekomen.

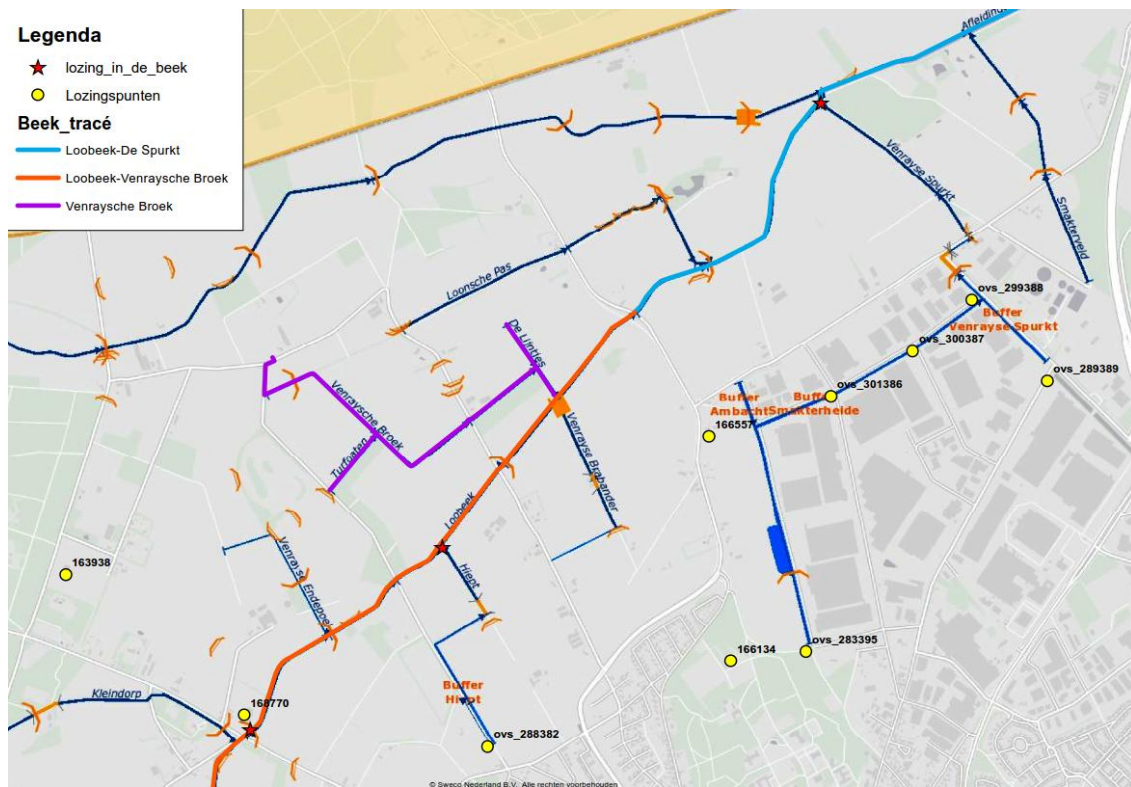


Afbeelding 5: Uitsnede uit de legger van het waterschap. (bron: www.wpm.nl)

¹ Uit het archief onderzoek is gebleken dat de monitoring is doorgegaan tot minimaal 13-12-2006

2.7.4 Lozingen

Uit navraag bij het Waterschap blijkt dat er in de omgeving van de Loobeek diverse locaties zijn waar rioolwater geloosd wordt op het oppervlaktewater (afbeelding 6). Door de dichtstbijzijnde watergangen te volgen blijkt dat deze lozingen op 3 locaties uit komen in het onderzoekstraject van de Loobeek.



Afbeelding 6: Lozingspunten en lozingen in de beek op de uitsnede uit de legger van het waterschap.

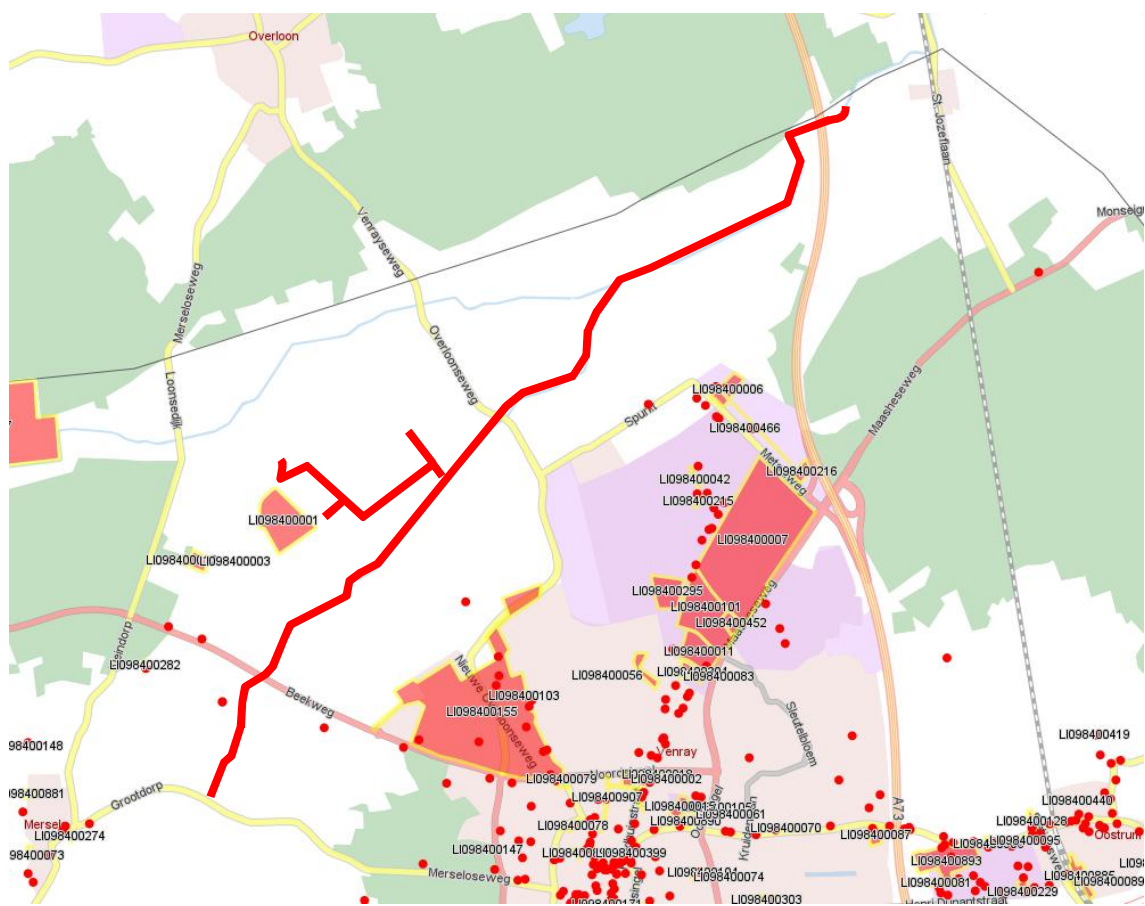
2.8 Voorgaande (water-)bodemonderzoeken

2.8.1 Bodemloket

Op de website van het Bodemloket is voor de provincie Limburg geen informatie beschikbaar met betrekking tot bodemonderzoeken en saneringen in de provincie.

2.8.2 Provincie Limburg

Uit de kaart met onderzoekslocaties (via ondergrondportaal GISviewer provincie Limburg) blijkt dat er binnen het onderzoeksgebied geen onderzoekslocaties bekend zijn. Uitzondering betreft de locatie van de voormalige stort (LI0098400001). In de informatie behorende bij deze locatie wordt geen informatie gegeven anders dan wat al is beschreven in paragraaf 2.7.2.



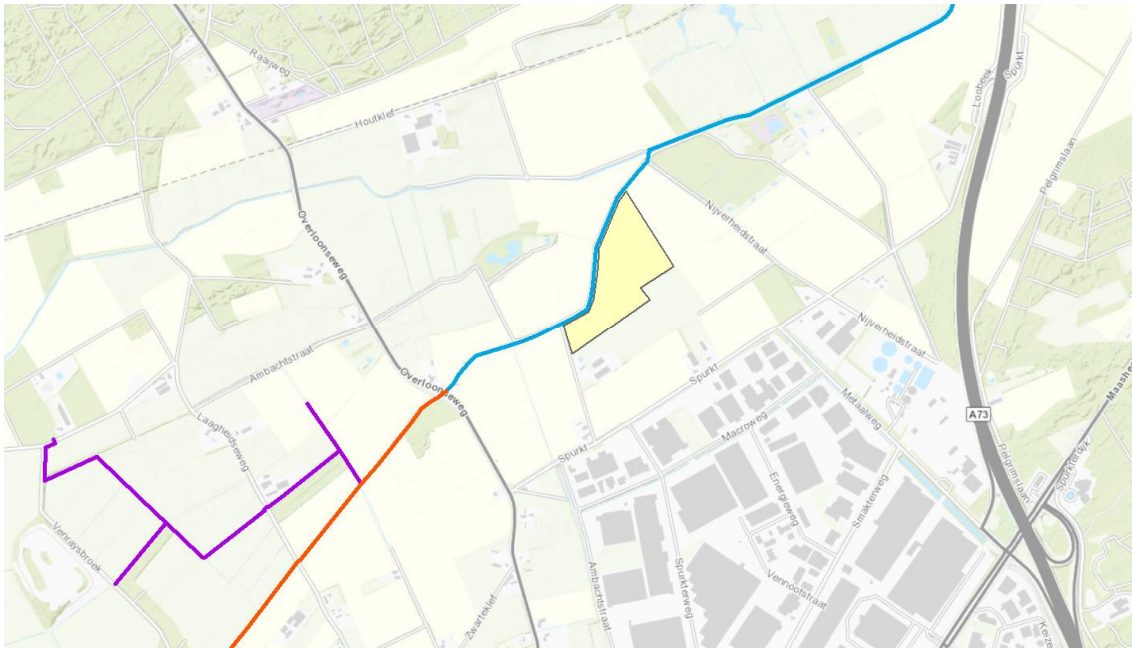
Afbeelding 7: Uitsnede uit de kaart met onderzoekslocaties. Rood is globaal de loop van het onderzoekstraject.

2.8.3 Gemeente Venray

Bij de gemeente Venray is informatie opgevraagd met betrekking tot eerder uitgevoerde onderzoek. Behalve voor de voormalige stort bleek er binnen het onderzoeksgebied één eerder bodemonderzoek te zijn uitgevoerd. Het betreft: *Beperkt verkennend bodem- en grondwateronderzoek, Spurkt (ong.) Venray, Het Milieuburo, rapportnr. 97-036-07, d.d. 20 februari 1997.*

Dit onderzoek is uitgevoerd op kadastraal perceel Venray, U, 165. Het perceel ligt direct ten zuiden van de Loobek, ter hoogte van het traject Loobek-De Spurkt (afbeelding 8). Uit de analysesresultaten bleek dat de bovengrond (in één mengmonster) licht verontreinigd is met minerale olie. In de overige bovengrondmonsters en in de monsters van de ondergrond werden geen verhoogde gehalten gemeten van de onderzochte parameters. Het verhoogde gehalte minerale olie werd vermoedelijk veroorzaakt door humuszuurachtige verbindingen in de grond.

In het grondwater werden cadmium, chroom, koper, nikkel en zink aangetroffen boven de streefwaarde. In één peilbuis overschreed het gehalte nikkel de tussenwaarde en in een ander zelfs de interventiewaarde. De verhoogde concentraties werden toegeschreven aan lokale en regionale omstandigheden. Op basis van het onderzoek werd geconcludeerd dat er geen aanleiding was voor het uitvoeren van nader onderzoek.



Afbeelding 8: Ligging van onderzocht perceel Venray, U, 165, (geel) ten opzichte van het onderzoekstraject.

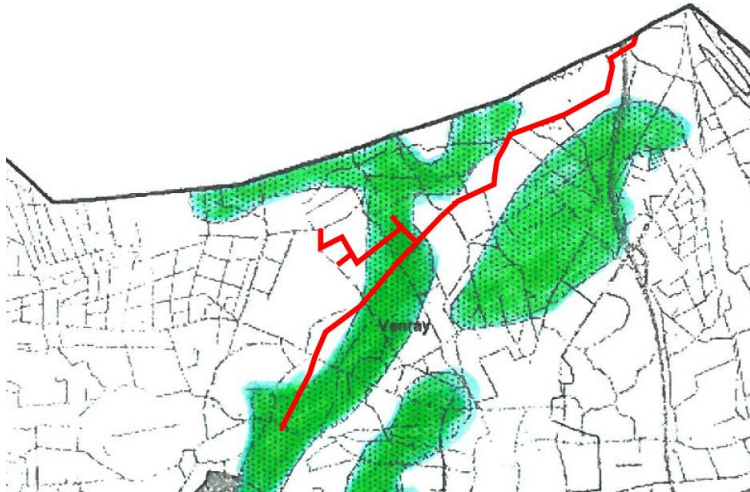
2.8.4 Waterschap Peel en Maasvallei

Bij het Waterschap is eveneens informatie opgevraagd met betrekking tot eerder uitgevoerde onderzoeken. Hieruit zijn geen onderzoeken naar voren gekomen. Wel heeft het Waterschap informatie geleverd met betrekking tot analyseresultaten van een aantal waterbodemonsters genomen in de beek. Bij deze gegevens ontbreekt informatie met betrekking tot de te verwachten kwaliteit van de waterbodem. Derhalve zijn deze gegevens niet opgenomen in de rapportage.

2.9 Bodembeleid gemeente Venray

Gemeente Venray beschikt over een Nota bodembeheer Venray 2011 met een bijbehorende bodemkwaliteitskaart. Uit de Nota blijkt dat binnen het grondgebied van de gemeente Venray gebieden aanwezig kunnen zijn met verhoogde gehalten arseen. Deze verhoogde gehalten zijn van nature aanwezig en worden veroorzaakt door oerafzettingen nabij en in (oude) beekstromen. De Nota schrijft voor dat grond afkomstig uit deze gebieden tenminste geanalyseerd dient te worden op arseen. Verder meldt de Nota dat: indien de maximale waarde gerelateerd aan de bodemfunctieklasse voor de parameter arseen overschreden wordt, dan mag de grond uitsluitend binnen hetzelfde werk en in dezelfde bodemlaag worden teruggebracht. Tenzij uit een uit te voeren bodemonderzoek conform NEN5740 op de toepassingslocatie blijkt dat het gehalte arseen hoger of gelijk is.

Zoals te zien is in afbeelding 9, loopt het onderzoekstraject van de Loobeek door dan wel nabij enkele arseengebieden. Derhalve zullen de te analyseren waterbodemonsters aanvullend geanalyseerd worden op arseen (kritische parameter).



Afbeelding 9: Globale ligging van het onderzoekstraject op de uitsnede van de arseengebiedenkaart van de gemeente Venray. (bron: Nota bodembeheer Venray 2011, bijlage 8).

2.10 Conclusies vooronderzoek

Op basis van de resultaten van het vooronderzoek wordt geconcludeerd dat:

- De onderzoekslocatie is gelegen in een landbouwgebied.
- Uit het vooronderzoek zijn, met uitzondering van de voormalige stort, geen locaties met bodembedreigende activiteiten naar voren gekomen.
- Op basis van de aangeleverde informatie met betrekking tot het voormalige stort, zijn er geen aanwijzingen dat de waterbodembodem ter plaatse van de te onderzoeken beektraces beïnvloed is door de voormalige stort.
- Binnen en nabij het onderzoeksgebied is slechts één eerder bodemonderzoek bekend, uit 1997. Uit het onderzoek zijn geen relevante verontreinigingen naar voren gekomen.
- Het onderzoeksgebied loopt door en nabij enkele gebieden met een verhoogde kans op de aanwezigheid van verhoogde gehalten arseen.

3 Onderzoeksstrategie

3.1 Algemeen

Conform de aanpak van de NEN 5720 dient, op basis van de resultaten van het vooronderzoek een onderzoekshypothese te worden vastgesteld. Hierbij wordt de onderzoekslocatie zo nodig onderverdeeld in deellocaties. Per (deel)locatie moet een onderzoekshypothese worden opgesteld, op basis waarvan de onderzoeksstrategie wordt bepaald.

De onderzoekslocatie van de Loobeek is door de opdrachtgever ingedeeld in drie deeltrajecten: Loobeek-Venraysche Broek, Loobeek-De Spurkt en Venraysche Broek (zie paragraaf 2.2 en bijlage 1). De resultaten van het vooronderzoek geven geen aanleiding om de genoemde trajecten verder op te delen.

Het veldonderzoek wordt uitgevoerd binnen het profiel van de legger (natte waterbodembodem, droge waterbodembodem); tot 1 meter buiten insteek watergang.

3.2 Strategie

Voor de waterbodembodem in de watergangen ('nat') is conform de NEN5720, de onderzoeksstrategie 'Overig water, Lintvormig, Normale onderzoeksinspanning (OLN)' gehanteerd. Omdat er mogelijk ook werkzaamheden plaats zullen vinden in het talud en het schouwpad langs de beek ('droog'), zijn deze ook onderzocht. Voor de taluds en de schouwpaden is de strategie 'Overig water, Lintvormig, Lichte onderzoeksinspanning (OLL)' gehanteerd.

De onderzoekstrajecten zijn opgedeeld in vakken, waarbij voor de watergangen rekening is gehouden met de maximale lengte van 500m, de aanwezigheid van stuwen en de aanwezigheid van lozingspunten. Voor de taluds en de schouwpaden is de maximale lengte van 2.500 m gehanteerd, waarbij de trajecten zijn opgedeeld in vakken van min of meer gelijke lengte. Uitzondering betreft het talud en het pad langs traject Loobeek-De Spurkt. Dit traject bestaat voor een deel uit de Loobeek en een deel uit het Afleidingskanaal. Waar de Loobeek in dit kanaal uitkomt, is voor het talud en het pad de knip in vakken gelegd.

Per vak wordt één (meng)monster van de waterbodembodem geanalyseerd op het standaard waterbodembodempakket, variant A. Ter hoogte van de lozingspunten zal in het betreffende vak een extra analyse van de waterbodembodem worden uitgevoerd.

Ter plaatse van de natte watergang zal van de helft van het aantal vakken (naar boven afgerond) de ondergrond worden geanalyseerd; zijnde mogelijke toekomstige achterblijvende waterbodembodem.

Onderstaande tabel geeft de indeling in deellocaties met de bijbehorende onderzoekshypothese en onderzoeksstrategie weer.

Tabel 3.1 Onderzoeksstrategie en onderzoeksopzet

Locatie	Strategie ¹⁾	Lengte (m ¹)	aantal vakken	aantal boringen	Aantal analyses ⁴⁾
Traject Loobeek-Venraysche Broek	OLN (nat)	2.965	7	70 ²⁾	9x WB 4x OG
	OLL (talud)	2.965	2	20 ³⁾	2 Stap-A + As
	OLL (pad)	2.965	2	20 ³⁾	2 Stap-A + As
Traject Loobeek-De Spurkt	OLN (nat)	3.155	8	80 ²⁾	9x WB 4x OG
	OLL (talud)	3.155	2	20 ³⁾	2 Stap-A + As
	OLL (pad)	3.155	2	20 ³⁾	2 Stap-A + As
Traject Venraysche Broek, incl. Turfgaten en De Lijntjes	OLN (nat)	2.000	6	60 ²⁾	6x WB 3x OG
	OLL (talud)	2.000	1	10 ³⁾	1 Stap-A + As
	OLL (pad)	2.000	1	10 ³⁾	1 Stap-A + As

1 OLN Overig water, Lintvormig, Normale onderzoeksinspanning

OLL Overig water, Lintvormig, Lichte onderzoeksinspanning

2 Boringen in het natte deel (watergang) worden doorgezet tot tenminste 0,5 m in de vaste waterbodem

3 Boringen in talud/pad, doorgezet tot 1,0 m –mv

4 Stap-A Standaard waterbodempakket, variant A (regionale waterbodems): droge stof, lutum, organische stof, zware metalen (barium, cadmium, kobalt, koper, kwik, lood, molybdeen, nikkel en zink), PAK (10 van VROM), PCB (7 stuks) en minerale olie (GC).

As Arseen

WB Waterbodem

OG Ondergrond

4 Veld- en laboratoriumwerkzaamheden

4.1 Veldonderzoek

Het veldonderzoek is verricht door VWB bodem onder procescertificaat SIKB BRL 2000 (versie 5, 12 december 2013) en de protocol 2003. De namen van de uitvoerende persoonlijk erkende veldwerkers zijn opgenomen bij de profielbeschrijvingen in bijlage 3.

Het veldwerk is uitgevoerd in de periode van 20 tot 27 september 2016 en heeft bestaan uit de volgende werkzaamheden:

- Het uitvoeren van 210 handboringen tot 0,5 m –waterbodem, te plaatse van de watergangen;
- Het uitvoeren van 50 handboringen tot 1,0 m –mv ter plaatse van het talud;
- Het uitvoeren van 50 handboringen tot 1,0 m –mv ter plaatse van het schouwpad;
- Zintuiglijk beoordelen van het bij de boringen vrijkomende bodemmateriaal op bodemkundige eigenschappen en op eventueel aanwezige verontreinigingskenmerken, inclusief eventuele asbestverdachte materialen;
- het nemen van monsters van het bij de boringen vrijkomende bodemmateriaal. De monstertrajecten zijn weergegeven aan de rechterzijde van de boorprofielen in bijlage 3.

In tabel 4.1 zijn de uitgevoerde boringen weergegeven. Bijlage 2 geeft een overzicht van de situering van de verrichte boringen. De boringen in het natte gedeelte (watergang) en de boringen op het droge deel (talud en schouwpad) zijn in de bijlage op verschillende tekeningen weergegeven.

4.2 Laboratoriumonderzoek

De geselecteerde grond(meng)monsters zijn in het laboratorium van Eurofins Analytico geanalyseerd. Menging van de grondmonsters heeft plaatsgevonden in het laboratorium. De analyses zijn uitgevoerd conform de protocollen die vallen onder het accreditatieschema van de AS 3000 richtlijn.

Een overzicht van het aantal en van de verrichte laboratoriumanalyses is weergegeven in tabel 4.1. Op grond van zintuiglijke waarnemingen (hoofdstuk 5) zijn er meer analyses uitgevoerd dan vastgesteld bij de onderzoeksstrategie (tabel 4.1).

Tabel 4.1: Overzicht uitgevoerd veld- en laboratoriumonderzoek

Locatie	Strategie ¹⁾	Lengte (m ¹)	aantal vakken	aantal boringen	Aantal analyses ⁴⁾
Traject Loobeek-Ven- raysche Broek	OLN (nat)	2.965	7	70 ²⁾	12x WB Stap-A + As 4x OG
	OLL (talud)	2.965	2	20 ³⁾	2 Stap-A + As
	OLL (pad)	2.965	2	20 ³⁾	4 Stap-A + As
Traject Loobeek-De Spurkt	OLN (nat)	3.155	8	80 ²⁾	11x WB Stap-A + As 4x OG
	OLL (talud)	3.155	2	20 ³⁾	2 Stap-A + As
	OLL (pad)	3.155	2	20 ³⁾	2 Stap-A + As
Traject Venray- sche Broek, incl. Turfgraten en De Lijntjes	OLN (nat)	2.000	6	60 ²⁾	6x WB Stap-A + As 3x OG
	OLL (talud)	2.000	1	10 ³⁾	1 Stap-A + As
	OLL (pad)	2.000	1	10 ³⁾	1 Stap-A + As

- 1 OLN Overig water, Lintvormig, Normale onderzoeksinspanning
- OLL Overig water, Lintvormig, Lichte onderzoeksinspanning
- 2 Boringen in het natte deel (watergang) worden doorgezet tot tenminste 0,5 m in de vaste waterbodem
- 3 Boringen in talud/pad, doorgezet tot 1,0 m –mv
- 4 Stap-A Standaard waterbodempakket, variant A (regionale waterbodems): droge stof, lutum, organische stof, zware metalen (barium, cadmium, kobalt, koper, kwik, lood, molybdeen, nikkel en zink), PAK (10 van VROM), PCB (7 stuks) en minerale olie (GC).
 - As Arseen
 - WB Waterbodem
 - OG ondergrond

Voor de toegepaste methoden bij het laboratoriumonderzoek wordt verwezen naar bijlage 4.

5 Resultaten veldonderzoek

5.1 Bodemopbouw en grondwatergegevens

De resultaten van de bodemkundige beoordeling van de boringen zijn in bijlage 3 in de vorm van boorprofielen weergegeven. Op basis van deze boorprofielen kan de (water)bodemopbouw als volgt worden beschreven.

De bodem binnen het onderzoeksgebied bestaat voornamelijk uit zeer fijn tot matig grof zand. De bodem bestaat daarnaast op diverse locaties uit veen; met name in het tracé Loobeek-Venraysche Broek.

In de watergangen bevindt zich niet overal slib. In het tracé Loobeek-De Spurkt is het minste slib aangetroffen. In het traject Venraysche Broek is het meeste slib aangetroffen.

5.2 Zintuiglijke waarnemingen

Tijdens de boorwerkzaamheden zijn zintuiglijk kenmerken waargenomen die kunnen duiden op de aanwezigheid van verontreinigende stoffen. Deze waarnemingen zijn weergegeven in onderstaande tabel. Bij de boringen die niet in de tabel zijn vermeld, zijn zintuiglijk geen verontreinigingskenmerken waargenomen.

Omdat de grondmonster aanvullend geanalyseerd zijn op arseen en deze stof gerelateerd kan worden aan zintuiglijke waarneming van roest dan wel oer, zijn deze waarnemingen ook opgenomen in de tabel.

Tabel 5.1: Zintuiglijk waargenomen verontreinigingskenmerken

Boringnummer	Maximale boordiepte (m -mv)	Diepte (m -mv)	Grondsoort	Zintuiglijke waarneming
Tracé Loobeek-De Spurkt				
LDp_01	1,0	0,0 - 0,5	Zand	Sporen baksteen
		0,5 - 1,0	Zand	Sporen roest
LDp_02	1,0	0,0 - 0,5	Zand	Matig roest
		0,5 - 1,0	Zand	Zwak roest
LDp_04	1,0	0,0 - 0,3	Zand	Zwak roest
LDp_05	1,0	0,0 - 0,3	Zand	Matig roest
LDp_06	1,0	0,7 - 1,0	Zand	Sporen roest
LDp_12	1,0	0,8 - 1,0	Veen	Zwak roest
LDp_13	1,0	0,0 - 0,5	Zand	Matig roest
LDp_14	1,0	0,5 - 1,0	Zand	Sporen roest
LDp_15	1,0	0,0 - 1,0	Zand	Resten baksteen, resten puin
LDp_16	1,0	0,0 - 0,2	Zand	Matig roest
LDp_17	1,0	0,0 - 0,4	Zand	Resten baksteen, matig puin
LDp_18	1,0	0,0 - 1,0	Zand	Zwak roest
LDp_19	1,0	0,5 - 1,0	Zand	Sporen roest
LDp_20	1,0	0,0 - 0,2	Zand	Sterk roest
LDt_01	1,0	0,5 - 1,0	Zand	Zwak roest
LDt_02	1,0	0,0 - 1,0	Zand	Sporen baksteen
LDt_04	1,0	0,0 - 0,3	Zand	Matig roest
LDt_08	1,0	0,4 - 1,0	Zand	Zwak roest
LDt_09	1,0	0,4 - 1,0	Zand	Sporen roest
LDt_10	1,0	0,0 - 0,4	Zand	Matig roest
LDt_13	1,0	0,0 - 1,0	Grind	Zwak roest
LDt_16	1,0	0,0 - 0,4	Zand	Matig puin
LDt_18	1,0	0,3 - 1,0	Zand	Zwak roest
LDt_20	1,0	0,0 - 0,6	Zand	Resten baksteen
LDw_01	1,3	0,4 - 0,8	Zand	Resten slib
LDw_02	1,4	0,6 - 0,9	Zand	Resten slib
LDw_03	1,4	0,6 - 0,9	Zand	Resten slib

LDw_04	1,6	0,8 - 1,1	Zand	Zwak roest, resten slib
LDw_05	1,1	0,7 - 1,1	Zand	Resten slib, matige olie-water reactie, let op oliewaterreactie in slibdeeltjes
LDw_08	1,5	1,0 - 1,5	Zand	Matig roest
LDw_10	1,3	0,4 - 0,8	Zand	Laagjes slib
LDw_41	1,4	0,8 - 0,9	Zand	Sporen slib
LDw_42	1,1	0,4 - 0,6	Zand	Laagjes slib, zwak roest
LDw_43	1,0	0,4 - 0,5	Zand	Zwak roest
LDw_45	1,1	0,4 - 0,6	Zand	Laagjes slib
		0,6 - 1,1	Zand	Matig roest
LDw_46	1,1	0,5 - 0,6	Zand	Resten roest
LDw_47	1,0	0,5 - 0,5	Zand	Resten slib
		0,5 - 1,0	Zand	Resten roest
LDw_48	1,2	0,7 - 0,7	Zand	Resten slib
LDw_49	1,1	0,6 - 0,7	Zand	Resten slib
		0,7 - 1,1	Zand	Resten roest
LDw_50	1,1	0,3 - 0,6	Zand	Resten slib
LDw_71	1,0	0,6 - 1,0	Zand	Stuit op betonvloer
LDw_72	1,4	0,9 - 1,4	Zand	Sporen puin, stuit op betonvloer
LDw_78	1,3	0,4 - 0,8	Zand	Sporen slib
Tracé Venraysche Broek				
VBp_01	1,0	0,5 - 1,0	Zand	Zwak roest
VBp_03	1,0	0,0 - 1,0	Zand	Sporen baksteen
VBp_04a	1,0	0,0 - 1,0	Zand	Sporen roest
VBp_05	1,0	0,8 - 1,0	Leem	Sporen roest
VBp_06	1,0	0,5 - 1,0	Zand	Zwak roest
VBp_08	1,0	0,0 - 0,5	Zand	Zwak roest
VBp_09	1,0	0,0 - 0,9	Veen	Zwak roest
		0,9 - 1,0	Zand	Sporen roest
VBp_10	1,0	0,3 - 1,0	Zand	Zwak roest
VBp_10a	1,0	0,3 - 1,0	Zand	Zwak roest
VBt_02	1,0	0,3 - 1,0	Zand	Sporen roest
VBt_04	1,0	0,0 - 0,4	Zand	Matig roest
		0,4 - 1,0	Zand	Zwak roest
VBt_04a	1,0	0,0 - 0,3	Zand	Matig roest
		0,3 - 1,0	Zand	Zwak roest
VBt_06	1,0	0,3 - 1,0	Zand	Sporen roest
VBt_07	1,0	0,0 - 0,3	Zand	Zwak roest
VBt_09	1,0	0,3 - 0,5	Zand	Resten roest
VBw_02	0,6	0,1 - 0,6	Zand	Zwak roest
VBw_03	0,6	0,1 - 0,6	Zand	Zwak roest
VBw_04	0,6	0,1 - 0,6	Zand	Matig roest
VBw_05	0,6	0,1 - 0,6	Zand	Zwak roest
VBw_06	0,7	0,2 - 0,7	Zand	Sporen roest
VBw_12	0,8	0,3 - 0,8	Zand	Sporen roest
VBw_14	1,0	0,5 - 1,0	Zand	Sporen roest
VBw_17	0,9	0,4 - 0,9	Zand	Sporen roest
VBw_18	0,9	0,4 - 0,9	Zand	Sporen roest
Tracé Loobeek-Venraysche Broek				
VLp_07	1,0	0,1 - 0,4	Zand	Brokken baksteen, 5% bijmenging
VLp_08	1,0	0,6 - 1,0	Zand	Zwak baksteen, 2% bijmenging
VLp_09	1,0	0,0 - 0,4	Zand	Zwak roest
VLp_13	1,0	0,0 - 0,3	Zand	Sporen kolengruis
		0,3 - 1,0	Zand	Zwak roest
VLp_14	1,0	0,3 - 0,5	Zand	Resten oer
VLp_15	1,0	0,0 - 0,3	Zand	Brokken baksteen, 5% bijmenging
		0,3 - 1,0	Zand	Resten baksteen, 1% bijmenging
VLp_20	1,0	0,0 - 0,5	Zand	Resten beton, 1% bijmenging
VLt_03	1,0	0,0 - 0,4	Zand	Zwak baksteen, 1% bijmenging
VLt_10	1,0	0,0 - 0,3	Veen	Zwak roest
VLw_49	1,1	0,5 - 0,6	Zand	Zwak baksteen, 2% bijmenging, geen slib
VLw_67	1,1	0,5 - 0,6	Slib	Zwak baksteen, 2% bijmenging
VLw_68	0,9	0,3 - 0,4	Slib	Brokken puin
VLw_70	0,5	0,4 - 0,5	Slib	Brokken puin

5.3 Monstersselectie

De grondmonsters zijn zodanig geselecteerd dat, na uitvoering van de analyses, een zo representatief mogelijk beeld verkregen wordt van de milieuhygiënische kwaliteit van waterbodern. De samenstelling van de geselecteerde (meng)monsters is weergegeven in onderstaande tabel en meer gedetailleerd weergegeven in bijlage 4.

Tabel 5.2: Monsterselectie

Monstercode	Monstertraject (m -mv)	Boringnummers	Analysepakket	Motivatie
Tracé Loobeek-De Spurkt				
LDp_V01	0,0 - 0,5	LDp_02, LDp_03, LDp_04, LDp_05, LDp_06, LDp_07, LDp_08, LDp_10	Arseen, Stap-A	Bovengrond pad vak 1 traject Loobeek-De Spurkt, zand
LDp_V02	0,0 - 0,5	LDp_11, LDp_12, LDp_13, LDp_14, LDp_16, LDp_18, LDp_19, LDp_20	Arseen, Stap-A	Bovengrond pad vak 2 traject Loobeek-De Spurkt, zand
LDt_V01	0,0 - 0,5	LDt_01, LDt_03, LDt_04, LDt_06, LDt_07, LDt_08, LDt_09, LDt_10	Arseen, Stap-A	Bovengrond talud vak 1 traject Loobeek-De Spurkt, zand
LDt_V02v	0,0 - 0,5	LDt_11, LDt_12, LDt_15, LDt_17	Arseen, Stap-A	Bovengrond talud vak 2 traject Loobeek-De Spurkt, veen
LDw_OG1	0,8 - 1,3	LDw_14, LDw_15, LDw_17, LDw_19	Arseen, Stap-A	Vaste waterbodem, onder sliblaag, zand Monster 1 van 4
LDw_OG-2	0,8 - 2,0	LDw_01, LDw_02, LDw_03, LDw_04, LDw_06, LDw_07, LDw_08, LDw_09, LDw_10	Arseen, Stap-A	Vaste waterbodem, onder top laag, zand Monster 2 van 4
LDw_OG-3	0,5 - 1,4	LDw_41, LDw_42, LDw_43, LDw_44, LDw_45, LDw_46, LDw_47, LDw_48, LDw_49, LDw_50	Arseen, Stap-A	Vaste waterbodem, onder top laag, zand Monster 3 van 4
LDw_OG-4	0,8 - 1,5	LDw_73, LDw_74, LDw_75, LDw_76, LDw_77, LDw_78	Arseen, Stap-A	Vaste waterbodem, onder top laag, zand Monster 4 van 4
LDw_V01	0,4 - 1,5	LDw_01, LDw_02, LDw_03, LDw_04, LDw_06, LDw_07, LDw_08, LDw_09, LDw_10	Arseen, Stap-A	Top laag vak 1 van traject Loobeek-De Spurkt
LDw_V01extra	0,7 - 1,1	LDw_05	Arseen, Stap-A	Top laag vak 1 van traject Loobeek-De Spurkt. Extra analyse ivm matige olie-water reactie
LDw_V02slib	0,6 - 0,9	LDw_11, LDw_12, LDw_13, LDw_14, LDw_15, LDw_17, LDw_19	Arseen, Stap-A	Slib vak 2 van traject Loobeek-De Spurkt
LDw_V03slib	0,4 - 0,5	LDw_25, LDw_26, LDw_27, LDw_28	Arseen, Stap-A	Slib vak 3 van traject Loobeek-De Spurkt
LDw_V03zand	0,4 - 1,0	LDw_21, LDw_22, LDw_23, LDw_24, LDw_29, LDw_30	Arseen, Stap-A	Zand vak 3 van traject Loobeek-De Spurkt
LDw_V04zand	0,3 - 1,1	LDw_31, LDw_33, LDw_34, LDw_35, LDw_37, LDw_38, LDw_39, LDw_40	Arseen, Stap-A	Zand vak 4 van traject Loobeek-De Spurkt
LDw_V05-1	0,4 - 0,9	LDw_41, LDw_42, LDw_43, LDw_44, LDw_45, LDw_46, LDw_47	Arseen, Stap-A	Top laag vak 5 van traject Loobeek-De Spurkt. Na lozingspunt
LDw_V05-2	0,3 - 0,7	LDw_48, LDw_49, LDw_50	Arseen, Stap-A	Top laag vak 5 van traject Loobeek-De Spurkt. Voorbij lozingspunt
LDw_V06	0,3 - 0,9	LDw_51, LDw_52, LDw_53, LDw_54, LDw_55, LDw_56, LDw_57, LDw_58, LDw_59, LDw_60	Arseen, Stap-A	Top laag vak 6 van traject Loobeek-De Spurkt
LDw_V07	0,3 - 1,1	LDw_61, LDw_62, LDw_63, LDw_64, LDw_65, LDw_66, LDw_67, LDw_68, LDw_69, LDw_70	Arseen, Stap-A	Top laag vak 7 van traject Loobeek-De Spurkt

LDw_V08	0,4 - 1,4	LDw_71, LDw_72, LDw_73, LDw_74, LDw_75, LDw_76, LDw_77, LDw_78, LDw_79, LDw_80	Arseen, Stap-A	Toplaag vak 8 van traject Loobeek-De Spurkt
Tracé Venraysche Broek				
VBp_V01z	0,0 - 0,5	VBp_01, VBp_03, VBp_04a, VBp_05, VBp_06, VBp_07, VBp_08, VBp_10a	Arseen, Stap-A	Bovengrond pad vak 1 traject Venraysche Broek, zand
VBt_V01z	0,0 - 0,5	VBt_01, VBt_02, VBt_03, VBt_04a, VBt_06, VBt_07, VBt_09, VBt_10	Arseen, Stap-A	Bovengrond talud vak 1 traject Venraysche Broek, zand
VBw_OG1	0,2 - 1,0	VBw_32, VBw_33, VBw_34, VBw_35, VBw_36, VBw_37, VBw_38, VBw_39, VBw_40	Arseen, Stap-A	Ondergrond monster 1 van 3, traject Venraysche Broek. Ondergrond vak 4 gekozen omdat dit vak als enige nabij een boerenerf ligt
VBw_OG2	0,1 - 0,8	VBw_41, VBw_42, VBw_43, VBw_44, VBw_45, VBw_46, VBw_47, VBw_48, VBw_49, VBw_50	Arseen, Stap-A	Ondergrond monster 2 van 3, traject Venraysche Broek. Genomen in vak 5 (watergang Turfgaten) ivm met nabijheid voormalige stort.
VBw_OG3	0,2 - 1,0	VBw_21, VBw_22, VBw_23, VBw_24, VBw_25, VBw_26, VBw_30	Arseen, Stap-A	Ondergrond monster 3 van 3, traject Venraysche Broek
VBw_V01	0,0 - 0,5	VBw_01, VBw_02, VBw_03, VBw_04, VBw_06, VBw_07, VBw_08, VBw_09, VBw_10	Arseen, Stap-A	Slib vak 1 van traject Venraysch Broek
VBw_V02slib	0,1 - 0,5	VBw_11, VBw_12, VBw_13, VBw_14, VBw_15, VBw_16, VBw_17, VBw_18, VBw_19, VBw_20	Arseen, Stap-A	slib vak 2 traject Venraysche Broek
VBw_V03slib	0,1 - 0,5	VBw_21, VBw_22, VBw_23, VBw_24, VBw_25, VBw_26, VBw_27, VBw_28, VBw_30	Arseen, Stap-A	slib vak 3 traject Venraysche Broek
VBw_V04slib	0,1 - 0,5	VBw_31, VBw_32, VBw_33, VBw_34, VBw_35, VBw_36, VBw_37, VBw_38, VBw_39, VBw_40	Arseen, Stap-A	slib vak 4 traject Venraysche Broek
VBw_V05sib	0,1 - 0,3	VBw_41, VBw_42, VBw_43, VBw_44, VBw_45, VBw_46, VBw_47, VBw_48, VBw_49, VBw_50	Arseen, Stap-A	slib vak 5 traject Venraysche Broek (watergang Turfgaten). Watergang nabij voormalige stort.
VBw_V06slib	0,1 - 0,3	VBw_51, VBw_52, VBw_53, VBw_54, VBw_55, VBw_56, VBw_57, VBw_58, VBw_59, VBw_60	Arseen, Stap-A	Toplaag vak 6 van traject Venraysche broek
Tracé Loobeek-Venraysche Broek				
VLp_V01v	0,0 - 0,6	VLp_03, VLp_04, VLp_05, VLp_06, VLp_07	Arseen, Stap-A	Bovengrond pad veen
VLp_V01z	0,0 - 0,5	VLp_01, VLp_02, VLp_08, VLp_09, VLp_10	Arseen, Stap-A	Bovengrond pad zand
VLp_V02p	0,0 - 0,5	VLp_15, VLp_20	Arseen, Stap-A	Bovengrond pad vak 2, bijmenging met baksteen en beton.
VLp_V02v	0,0 - 0,5	VLp_12, VLp_14, VLp_16, VLp_17	Arseen, Stap-A	Bovengrond pad vak 2, veen
VLt_V01	0,0 - 0,5	VLt_01, VLt_02, VLt_04, VLt_05, VLt_06, VLt_07, VLt_08, VLt_09, VLt_10	Arseen, Stap-A	Bovengrond talud veen

VLt_V02	0,0 - 0,5	VLt_12, VLt_13, VLt_15, VLt_16, VLt_17, VLt_18, VLt_20	Arseen, Stap-A	Bovengrond talud vak 2, veen
VLw_OG-01	0,5 - 1,1	VLw_02, VLw_04, VLw_05, VLw_06, VLw_08, VLw_09	Arseen, Stap-A	Vaste waterbodern, onder sliblaag, zand Monster 1 van 4
VLw_OG-02	0,6 - 1,4	VLw_22, VLw_24, VLw_25, VLw_27, VLw_28, VLw_29, VLw_30	Arseen, Stap-A	Vaste waterbodern, onder sliblaag, zand Monster 2 van 4
VLw_OG-03	0,7 - 1,3	VLw_32, VLw_33, VLw_36, VLw_37, VLw_38, VLw_39	Arseen, Stap-A	Vaste waterbodern, onder sliblaag, zand Monster 3 van 4.
VLw_OG-04	0,4 - 1,3	VLw_61, VLw_62, VLw_63, VLw_64, VLw_65, VLw_67, VLw_68, VLw_69	Arseen, Stap-A	Vaste waterbodern, onder sliblaag, zand Monster 4 van 4.
VLw_V01slib	0,2 - 1,0	VLw_01, VLw_02, VLw_04, VLw_05, VLw_06, VLw_08, VLw_09, VLw_10	Arseen, Stap-A	Slib vak 1 van traject Loobeek-Venray- sche broek
VLw_V02slib	0,2 - 0,4	VLw_15, VLw_19, VLw_20	Arseen, Stap-A	Slib vak 2 van traject Loobeek-Venray- sche broek
VLw_V02zand	0,2 - 0,5	VLw_11, VLw_12, VLw_13, VLw_14, VLw_17	Arseen, Stap-A	Toplaag zand vak 2 van traject Loobeek- Venraysche broek.
VLw_V03slib1	0,5 - 1,0	VLw_21, VLw_22, VLw_23, VLw_24, VLw_25	Arseen, Stap-A	Slib vak 3 van traject Loobeek-Venray- sche broek. Voorbij lozing
VLw_V03slib2	0,5 - 0,7	VLw_27, VLw_28, VLw_29, VLw_30	Arseen, Stap-A	Slib vak 3 van traject Loobeek-Venray- sche broek. Na lozingspunt
VLw_V04slib	0,5 - 0,8	VLw_32, VLw_33, VLw_34, VLw_35, VLw_36, VLw_37, VLw_38, VLw_39, VLw_40	Arseen, Stap-A	Slib vak 4 van traject Loobeek-Venray- sche broek
VLw_V05slib1	0,3 - 0,8	VLw_41, VLw_42, VLw_43, VLw_44	Arseen, Stap-A	Slib vak 5 van traject Loobeek-Venray- sche broek. Voorbij lozing
VLw_V05slib2	0,2 - 0,7	VLw_48, VLw_50	Arseen, Stap-A	Slib vak 5 van traject Loobeek-Venray- sche broek. Na lozingspunt
VLw_V05z	0,3 - 0,4	VLw_45, VLw_46, VLw_47	Arseen, Stap-A	toplaag vak 5, zand.
VLw_V06slib	0,4 - 0,8	VLw_51, VLw_52, VLw_53, VLw_54, VLw_55, VLw_56, VLw_57, VLw_58, VLw_59, VLw_60	Arseen, Stap-A	Slib vak 6 van traject Loobeek-Venray- sche broek
VLw_V07slib1	0,4 - 0,8	VLw_61, VLw_62, VLw_63, VLw_64, VLw_65, VLw_66	Arseen, Stap-A	Slib vak 7 van traject Loobeek-Venray- sche broek
VLw_V07slib2	0,3 - 0,6	VLw_67, VLw_68, VLw_70	Arseen, Stap-A	Slib vak 7 van traject Loobeek-Venray- sche broek. Extra ivm puin/baksteen in slib

6 Resultaten laboratoriumonderzoek

6.1 Analyseresultaten

De analysecertificaten van Eurofins Analytico met de resultaten van het laboratoriumonderzoek en een toelichting op de toegepaste analysemethoden zijn weergegeven in bijlage 4.

6.2 Toetsingskader

Voor de toepassing van grond en bagger geldt het toetsingskader op basis van het Besluit bodemkwaliteit. In de bijbehorende Regeling bodemkwaliteit zijn normen opgenomen waaraan de kwaliteit van toe te passen grond of bagger of de kwaliteit van de ontvangende bodem kan worden getoetst. De analyseresultaten zijn getoetst aan de toetsingswaarden van de Regeling bodemkwaliteit. Het toetsingsresultaat is weergegeven in bijlage 5. Een toelichting op het toetsingskader is opgenomen in bijlage 9 bij dit rapport en daarbij zijn tevens de toetsingswaarden voor de bodemtypen opgenomen.

In de Regeling bodemkwaliteit worden voor waterbodems de volgende toetsingswaarden onderscheiden:

- AW: Achtergrondwaarde, het gehalte in onbelaste natuurgebieden en landbouwgronden. Dit betekent dat de waterbodem vrij toepasbaar is (AW);
- MWA: Maximale Waarde klasse A, het maximale gehalte, waarbij de bodemkwaliteit in waterbodemklasse A wordt ingedeeld;
- MWB: Maximale Waarde klasse B, het maximale gehalte, waarbij de bodemkwaliteit in waterbodemklasse B wordt ingedeeld.
- >MWB: de maximale waarde klasse B wordt overschreden. Dit betekent dat de waterbodem niet toepasbaar is (klasse NT).

De analyseresultaten zijn beoordeeld met BoToVa T3 'Kwaliteit van baggerspecie en ontvangende bodem of oever bij toepassen in een oppervlaktewaterlichaam'. Tevens zijn de resultaten beoordeeld met BoToVa T1 'kwaliteit van grond en bagger bij toepassing op of in de landbodem'.

6.3 Overschrijdingen

Uit de toetsing van de gemeten waarden in bijlage 5 blijkt dat in een aantal van de onderzochte monsters gehalten boven de toetsingswaarden zijn aangetoond. Deze overschrijdingen zijn weergegeven in de tabel 6.1.

Tabel 6.1: Overschrijdingen van de toetsingswaarden waterbodem

Monster	Monstertraject (m -mv)	Toepassen in oppervlaktewater		Toepassen op landbodem Oordeel
		Klasse	Klasse bepalende parameter	
Tracé Loobeek-De Spurkt				
LDp_V01	0,0 - 0,5	AW	-	AW
LDp_V02	0,0 - 0,5	B	Kobalt, nikkel	Industrie
LDt_V01	0,0 - 0,5	AW	-	AW
LDt_V02v	0,0 - 0,5	AW	-	AW
LDw_OG1	0,8 - 1,3	AW	-	AW
LDw_OG-2	0,8 - 2,0	AW	-	AW
LDw_OG-3	0,5 - 1,4	AW	-	AW
LDw_OG-4	0,8 - 1,5	AW	-	AW
LDw_V01	0,4 - 1,5	B	Kobalt, nikkel	Industrie

Monster	Monstertraject (m -mv)	Toepassen in oppervlaktewater		Toepassen op landbodern
		Klasse	Klasse bepalende parameter	Oordeel
LDw_V01extra	0,7 - 1,1	B	Kobalt, nikkel, PCB	Niet toepasbaar (minerale olie)
LDw_V02slib	0,6 - 0,9	B	Kobalt	Industrie
LDw_V03slib	0,4 - 0,5	AW	-	AW
LDw_V03zand	0,4 - 1,0	AW	-	AW
LDw_V04zand	0,3 - 1,1	AW	-	AW
LDw_V05-1	0,4 - 0,9	A	Minerale olie	Industrie
LDw_V05-2	0,3 - 0,7	AW	-	AW
LDw_V06	0,3 - 0,9	AW	-	AW
LDw_V07	0,3 - 1,1	AW	-	AW
LDw_V08	0,4 - 1,4	AW	-	Wonen
Tracé Venraysche Broek				
VBp_V01z	0,0 - 0,5	AW	-	AW
VBt_V01z	0,0 - 0,5	AW	-	AW
VBw_OG1	0,2 - 1,0	AW	-	AW
VBw_OG2	0,1 - 0,8	AW	-	AW
VBw_OG3	0,2 - 1,0	AW	-	AW
VBw_V01	0,0 - 0,5	AW	-	AW
VBw_V02slib	0,1 - 0,5	AW	-	AW
VBw_V03slib	0,1 - 0,5	A	Kwik, PAK	Wonen
VBw_V04slib	0,1 - 0,5	AW	-	AW
VBw_V05sib	0,1 - 0,3	AW	-	AW
VBw_V06slib	0,1 - 0,3	AW	-	AW
Tracé Loobeek-Venraysche Broek				
VLp_V01v	0,0 - 0,6	B	Kobalt	Industrie
VLp_V01z	0,0 - 0,5	AW	-	AW
VLp_V02p	0,0 - 0,5	AW	-	AW
VLp_V02v	0,0 - 0,5	AW	-	AW
VLt_V01	0,0 - 0,5	AW	-	AW
VLt_V02	0,0 - 0,5	AW	-	AW
VLw_OG-01	0,5 - 1,1	AW	-	AW
VLw_OG-02	0,6 - 1,4	AW	-	AW
VLw_OG-03	0,7 - 1,3	AW	-	AW
VLw_OG-04	0,4 - 1,3	B	Arseen, kobalt, nikkel	Industrie
VLw_V01slib	0,2 - 1,0	B	Kobalt, nikkel	Industrie
VLw_V02slib	0,2 - 0,4	AW	-	Industrie
VLw_V02zand	0,2 - 0,5	A	Minerale olie	Industrie
VLw_V03slib1	0,5 - 1,0	B	Kobalt, nikkel	Industrie
VLw_V03slib2	0,5 - 0,7	B	Arseen, kobalt, nikkel	Industrie
VLw_V04slib	0,5 - 0,8	AW	-	AW
VLw_V05slib1	0,3 - 0,8	AW	-	AW
VLw_V05slib2	0,2 - 0,7	A	Kobalt, PCB	AW
VLw_V05z	0,3 - 0,4	AW	-	AW
VLw_V06slib	0,4 - 0,8	B	Kobalt, nikkel	Industrie
VLw_V07slib1	0,4 - 0,8	B	Arseen, kobalt, nikkel	Niet toepasbaar (nikkel)
VLw_V07slib2	0,3 - 0,6	B	PCB	Industrie

Op basis van de resultaten van het veld- en laboratoriumonderzoek wordt de milieuhygiënische kwaliteit van de bodem besproken in hoofdstuk 7.

7 Evaluatie

7.1 Inleiding

In dit hoofdstuk vindt de integratie plaats van de resultaten van het veld- en laboratoriumonderzoek. Op basis hiervan is de milieuhygiënische kwaliteit van de waterbodem beschreven.

7.2 Milieuhygiënische kwaliteit van de waterbodem

7.2.1 *Tracé Loobeek-Venraysche Broek*

Binnen het tracé Loobeek-Venraysche Broek zijn plaatselijk bijmengingen met baksteen, beton, puin en kolengruis aangetroffen. Deze bodemvreemde bijmengingen bevinden zich verspreid over het beektracé (zowel op het schouwpad, het talud als binnen de watergang zelf). In de watergang is grotendeels slib aangetroffen.

De kwaliteit van het waterbodem (nat, ondergrond, talud en schouwpad) is in onderstaande tabel weergegeven. Bijlage 6 geeft tevens de kwaliteit van de natte waterbodem visueel weer.

Tabel 7.1: Kwaliteit waterbodem tracé Loobeek-Venraysche Broek

	Kwaliteit Bbk, toepassen in oppervlakte water
Waterbodem (nat)	AW, klasse A en klasse B
Ondergrond waterbodem (nat)	Overwegend AW, lokaal klasse B
Schouwpad	Overwegend AW, lokaal klasse B
Talud watergang	AW

7.2.2 *Tracé Loobeek-De Spurt*

Binnen het tracé Loobeek-De Spurt zijn plaatselijk bijmengingen met baksteen en puin aangetroffen. Deze bodemvreemde bijmengingen bevinden zich verspreid over het beektracé in zowel het schouwpad als het talud. Binnen de watergang zelf is slechts bij één boring een zintuigelijke verontreiniging aangetoond (boring LDw_05; matige olie-water reactie). In de watergang wordt slechts deels slib aangetroffen.

De kwaliteit van het waterbodem (nat, ondergrond, talud en schouwpad) is in onderstaande tabel weergegeven. Bijlage 6 geeft tevens de kwaliteit van de natte waterbodem visueel weer.

Tabel 7.2: Kwaliteit waterbodem tracé Loobeek-De Spurt

	Kwaliteit Bbk, toepassen in oppervlakte water
Waterbodem (nat)	AW, klasse A en klasse B
Ondergrond waterbodem (nat)	AW
Schouwpad	AW en klasse B
Talud watergang	AW

7.2.3 *Tracé Venraysche Broek*

Binnen het tracé Venraysche Broek zijn nagenoeg geen bodemvreemde bijmengingen aangetroffen. Zeer lokaal bevinden zich sporen baksteen in het schouwpad. In de watergang is grotendeels slib aangetroffen.

De kwaliteit van het waterbodem (nat, ondergrond, talud en schouwpad) is in onderstaande tabel weergegeven. Bijlage 6 geeft tevens de kwaliteit van de natte waterbodem visueel weer.

Tabel 7.3: Kwaliteit waterbodembodem tracé Venraysche Broek

	Kwaliteit Bbk, toepassen in oppervlakte water
Waterbodembodem (nat)	Overwegend AW, lokaal klasse A
Ondergrond waterbodembodem (nat)	AW
Schouwpad	AW
Talud watergang	AW

7.3 Conclusies en aanbevelingen

Door middel van het uitgevoerde bodemonderzoek is inzicht verkregen in de milieuhygiënische kwaliteit van de waterbodembodem ter plaatse van de onderzochte beektraces.

Waterbodembodemkwaliteit in relatie tot planvoorbereiding

De aangetoonde milieuhygiënische waterbodembodemkwaliteit vormt geen belemmeringen voor het planvoorbereidingsproces (projectplan; Waterwet).

Waterbodembodemkwaliteit in relatie tot planrealisatie

Het onderhavige verkennend waterbodembodemonderzoek vormt het erkend bewijsmiddel (Besluit bodembodemkwaliteit) voor handelingen met de waterbodembodem gedurende de realisatiefase. Enerzijds vormt het een erkend bewijsmiddel voor het ontgraven van de waterbodembodem en het toepassingen binnen het werk danwel een toepassing elders. Anderzijds vormt het een erkend bewijsmiddel voor de ontvangende (water)bodem, indien een deel van het onderzochte beektracé gedempt gaat worden.

Enkele onderzochte mengmonsters bezitten een verhoogd gehalte aan arseen. Afhankelijk van het definitief ontwerp (DO) van het toekomstige beektracé en de hiermee verbonden grondstromen dient nagegaan te of de gestelde eisen omtrent arseen vanuit de Nota bodembeheer Venray 2011 (zie paragraaf 2.9) van toepassing zijn voor het werk.

Verspreid over het huidige beektracé zijn zintuigelijke bijmengingen met puin en baksteen, zijnde asbest verdacht materiaal, aangetroffen. Aanbevolen wordt om na het totstandkomen van het definitief ontwerp (DO) van het toekomstige beektracé te bepalen of een aanvullend onderzoek naar asbest in bodembodem noodzakelijk is.

Bij uitvoering van grondwerkzaamheden dient rekening te worden gehouden met veiligheidsmaatregelen conform CROW-publicatie 132 "Werken in of met verontreinigde grond".

Waterbodembodemkwaliteit in relatie tot toekomstig gebruik als landbouwgrond





Binnen de herinrichting van het beekdal zullen ook gedeelten van de huidige beektracé gedempt gaan worden. Afhankelijk van het toekomstige grondgebruik zal afstemming noodzakelijk zijn omtrent de gewenste landbodembodemkwaliteit. De bodemfunctieklassekaart van de gemeente Venray geeft hieromtrent goede informatie. Geadviseerd wordt dit na het totstandkomen van het definitief ontwerp (DO) af te stemmen. Hierbij dient ook de kwaliteit van de achterblijvende waterbodembodem (toekomstige ondergrond) meegenomen te worden. In tabel 6.1 (overschrijdingen van de toetsingswaarden) zijn hieromtrent reeds toetsingen aan de landbodembodemnormen (Besluit bodembodemkwaliteit) uitgevoerd.

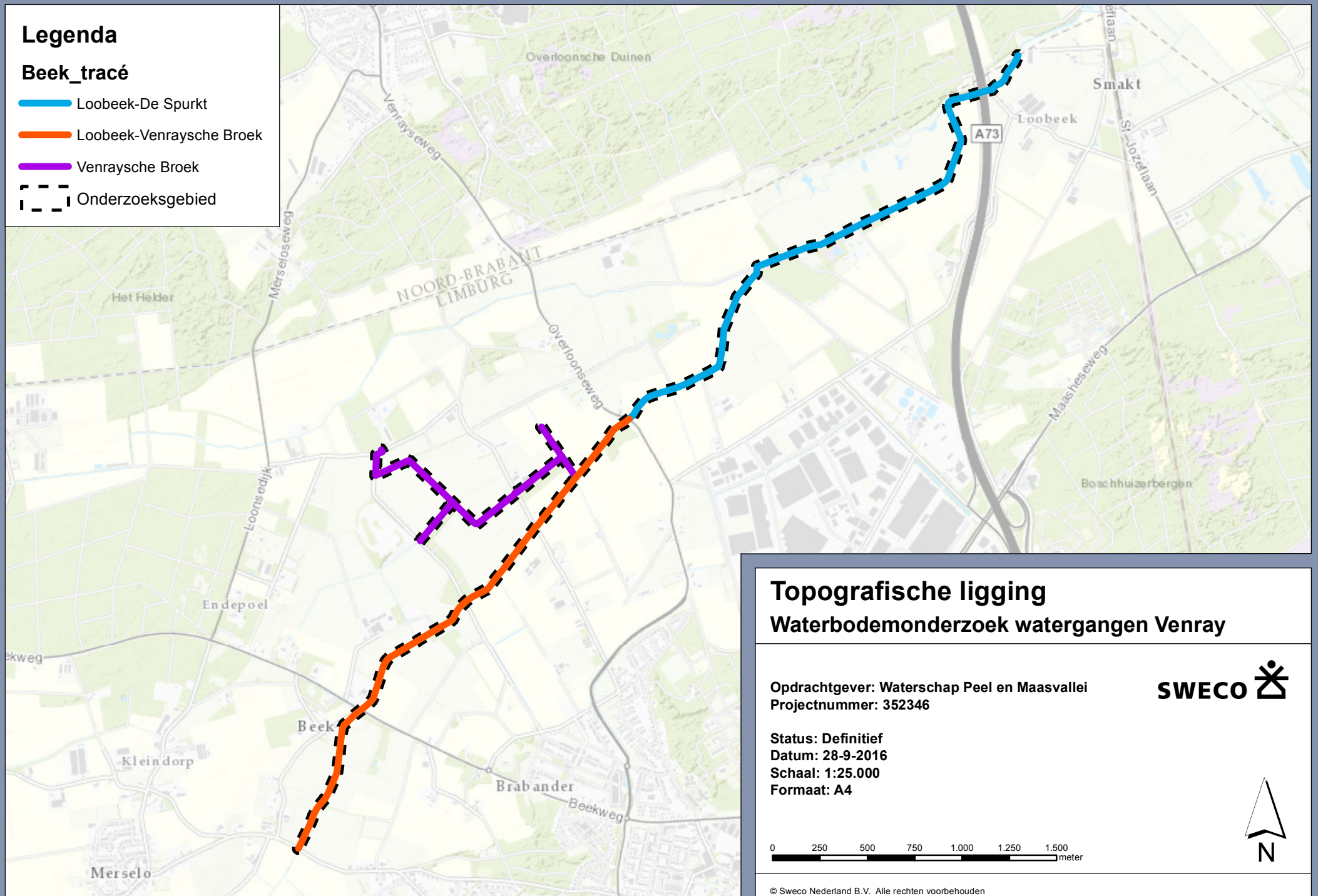
Bijlage 1

Topografische ligging onderzoekslocatie

Legenda

Beek_tracé

-  Loobeek-De Spurtk
-  Loobeek-Venraysche Broek
-  Venraysche Broek
-  Onderzoeksgebied



Bijlage 2

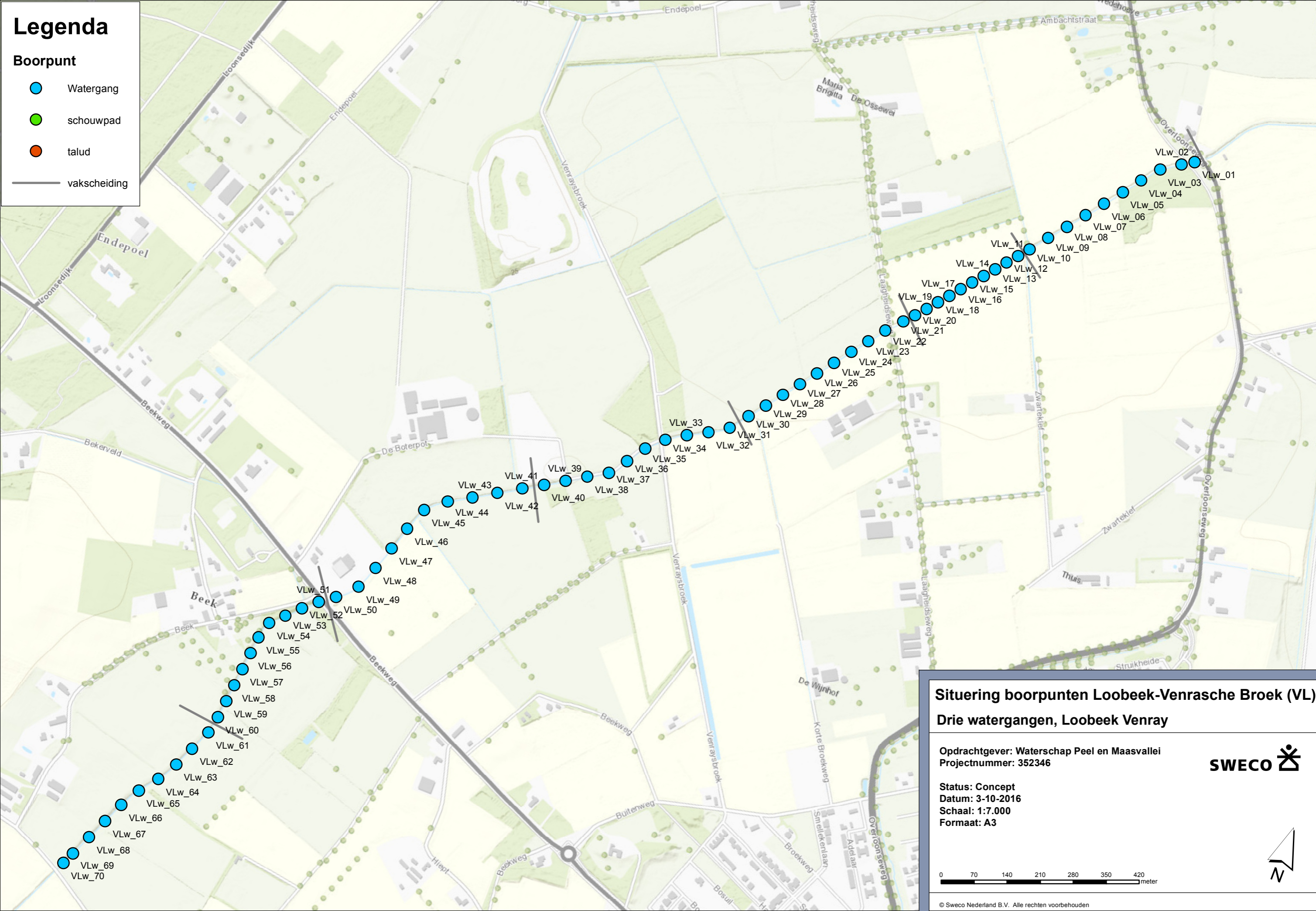
Situatie met boringen

In deze bijlage is opgenomen:

- Tekening 1 t/m 3 betreft boringen in watergang.
- Tekening 4 t/m 6 betreft boringen in talud en schouwpad

Legenda

- Boorpunt**
- Watergang
 - schouwpad
 - talud
 - vakscheiding



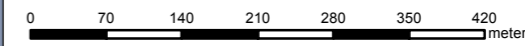
Situering boorpunten Loobeek-Venrayse Broek (VL)

Drie watergangen, Loobeek Venray

Opdrachtgever: Waterschap Peel en Maasvallei
Projectnummer: 352346



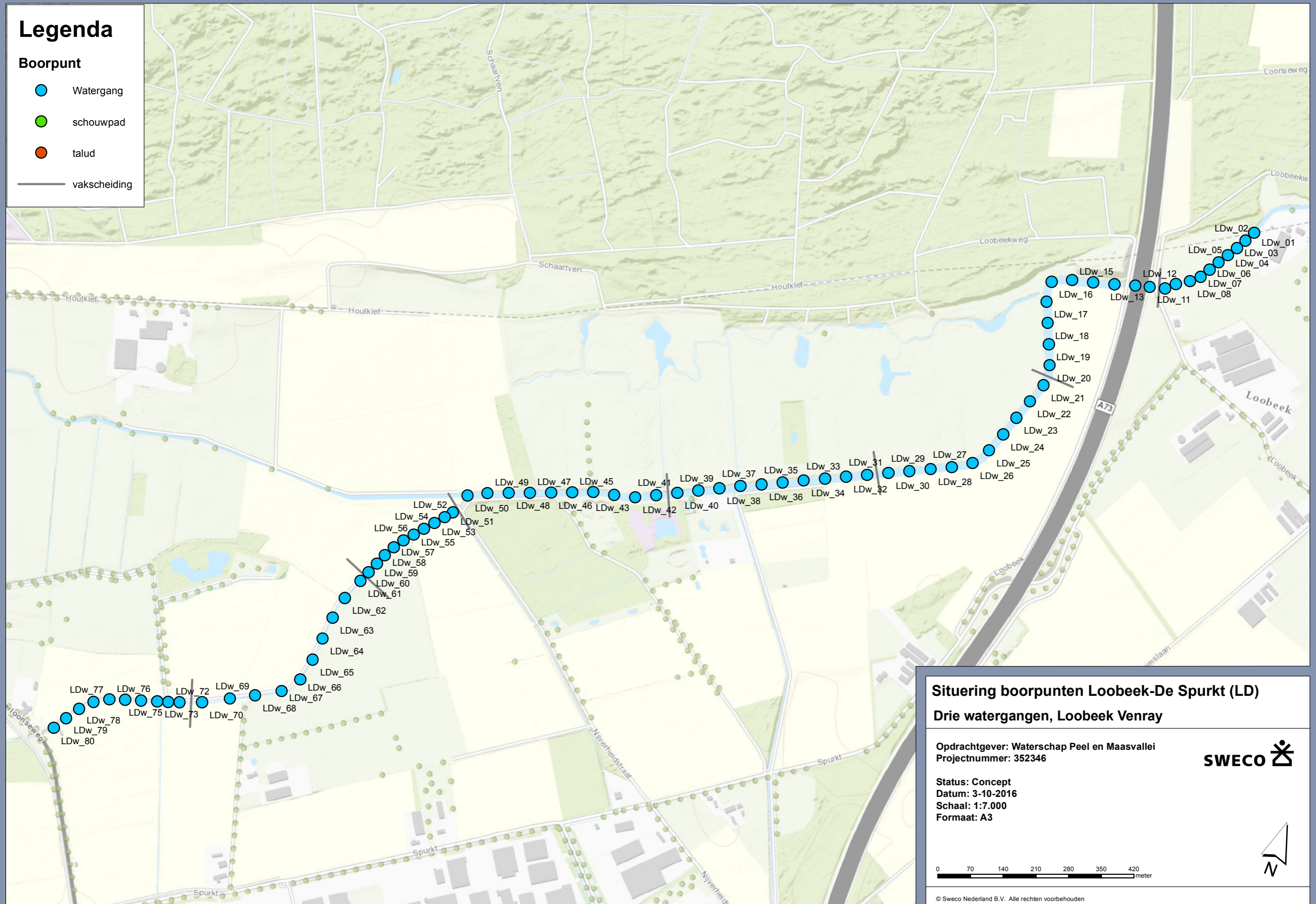
Status: Concept
Datum: 3-10-2016
Schaal: 1:7.000
Formaat: A3



Legenda

Boorpunt

-  Watergang
-  schouwpad
-  talud
-  vakscheiding



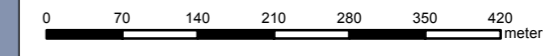
Situering boorpunten Loobeek-De Spurkt (LD)

Drie watergangen, Loobeek Venray

Opdrachtgever: Waterschap Peel en Maasvallei
Projectnummer: 352346

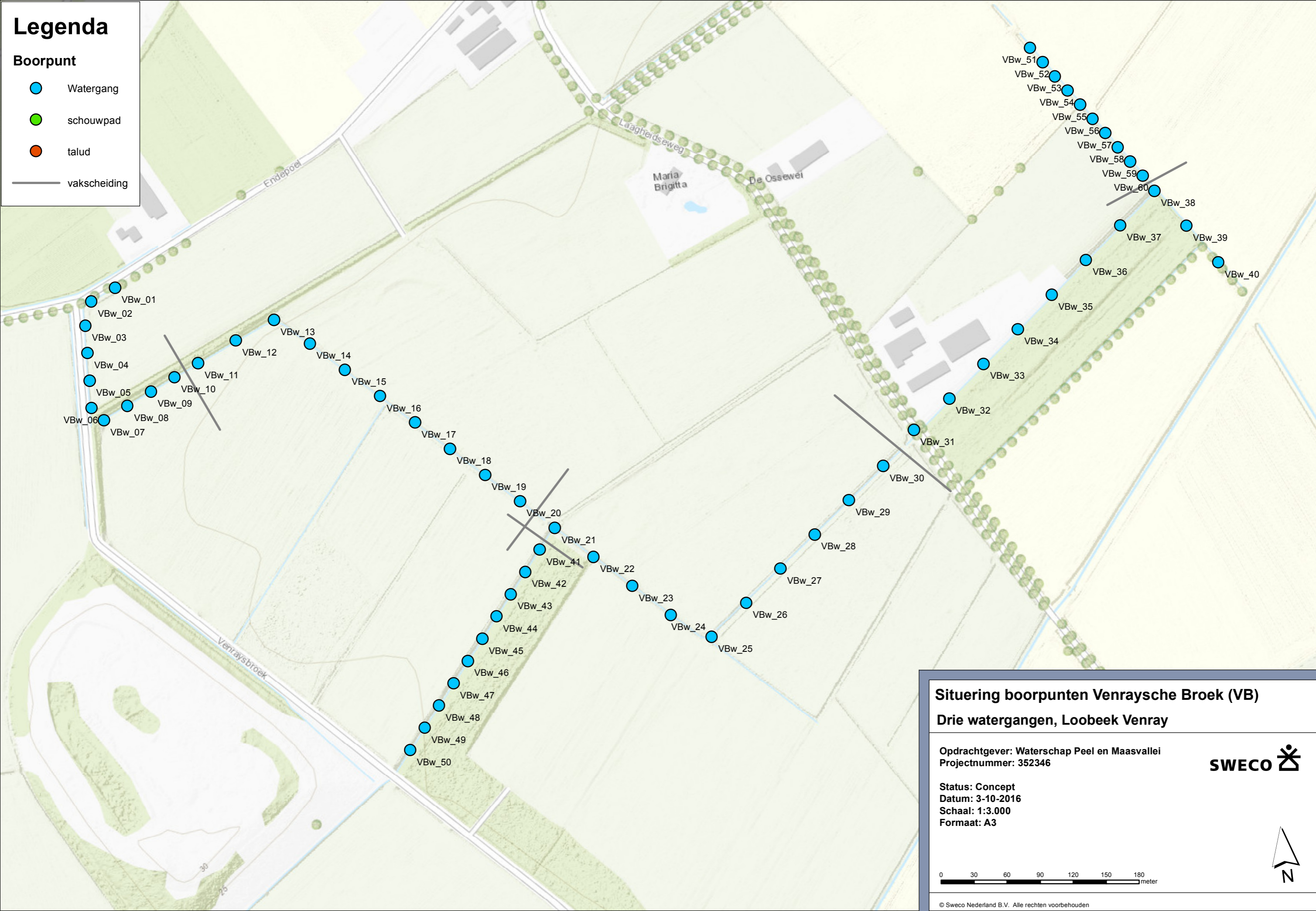


Status: Concept
Datum: 3-10-2016
Schaal: 1:7.000
Formaat: A3



Legenda

- Boorpunt**
- Watergang
 - schouwpad
 - talud
 - vakscheiding

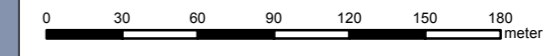


Situering boorpunten Venraysche Broek (VB)

Drie watergangen, Loobeek Venray

Oprichtgever: Waterschap Peel en Maasvallei
Projectnummer: 352346

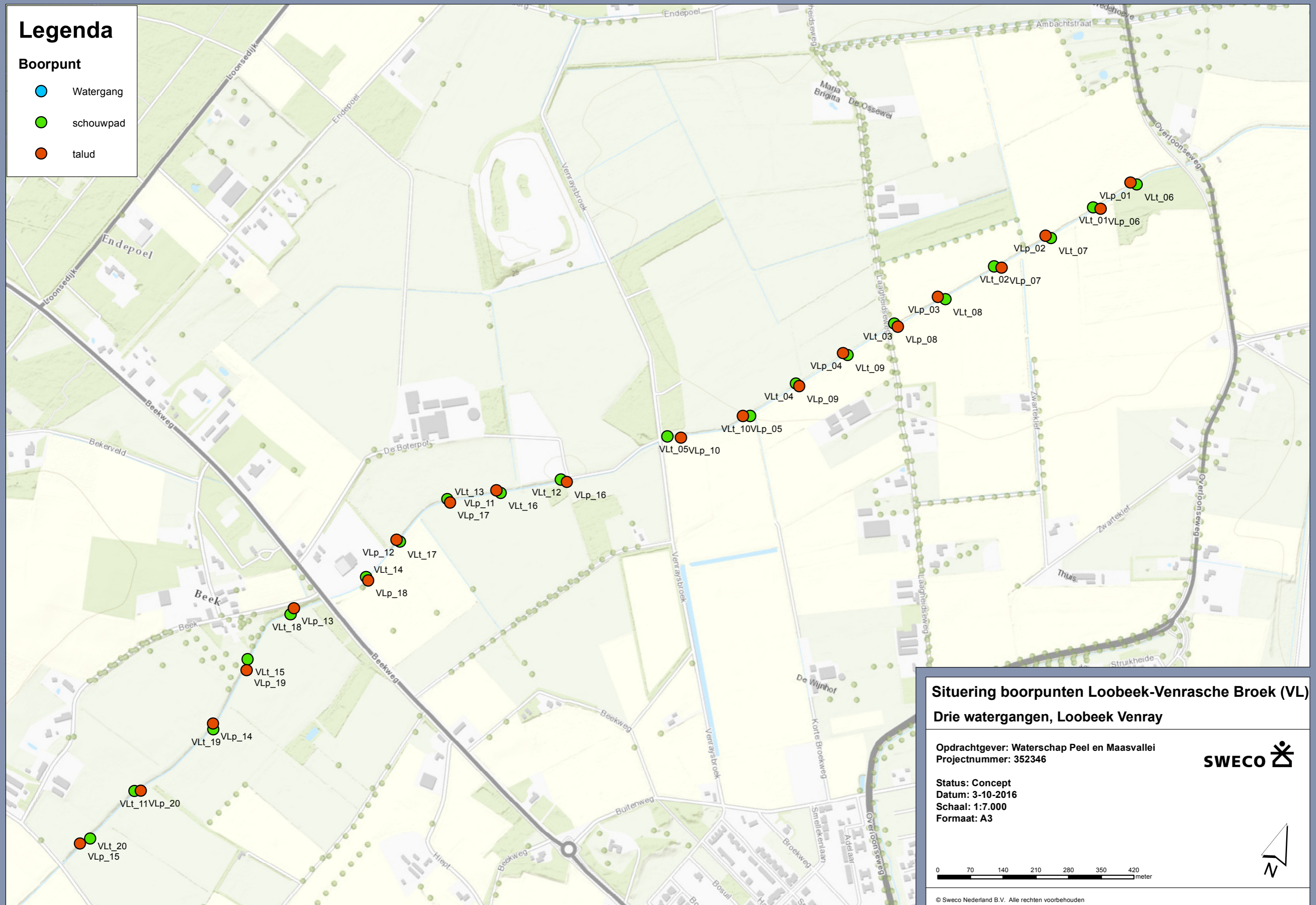
Status: Concept
Datum: 3-10-2016
Schaal: 1:3.000
Formaat: A3



Legenda

Boorpunt

-  Watergang
-  schouwpad
-  talud



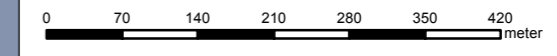
Situering boorpunten Loobeek-Venrasche Broek (VL)

Drie watergangen, Loobeek Venray

Oprachtgever: Waterschap Peel en Maasvallei
Projectnummer: 352346



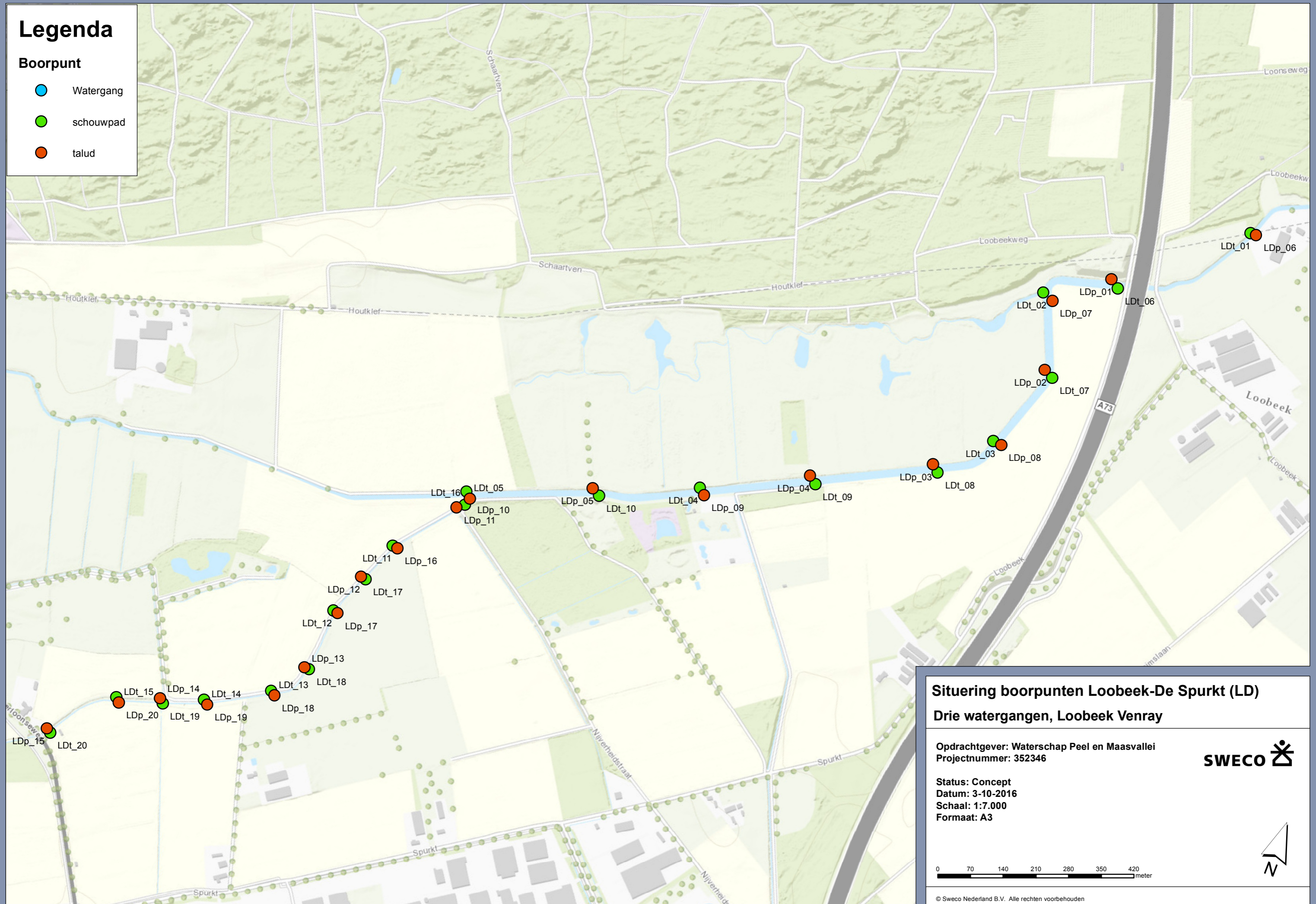
Status: Concept
Datum: 3-10-2016
Schaal: 1:7.000
Formaat: A3



Legenda

Boorpunt

-  Watergang
-  schouwpad
-  talud

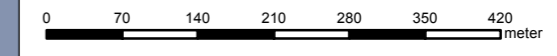


Situering boorpunten Loobeek-De Spurkt (LD)

Drie watergangen, Loobeek Venray

Opdrachtgever: Waterschap Peel en Maasvallei
Projectnummer: 352346

Status: Concept
Datum: 3-10-2016
Schaal: 1:7.000
Formaat: A3






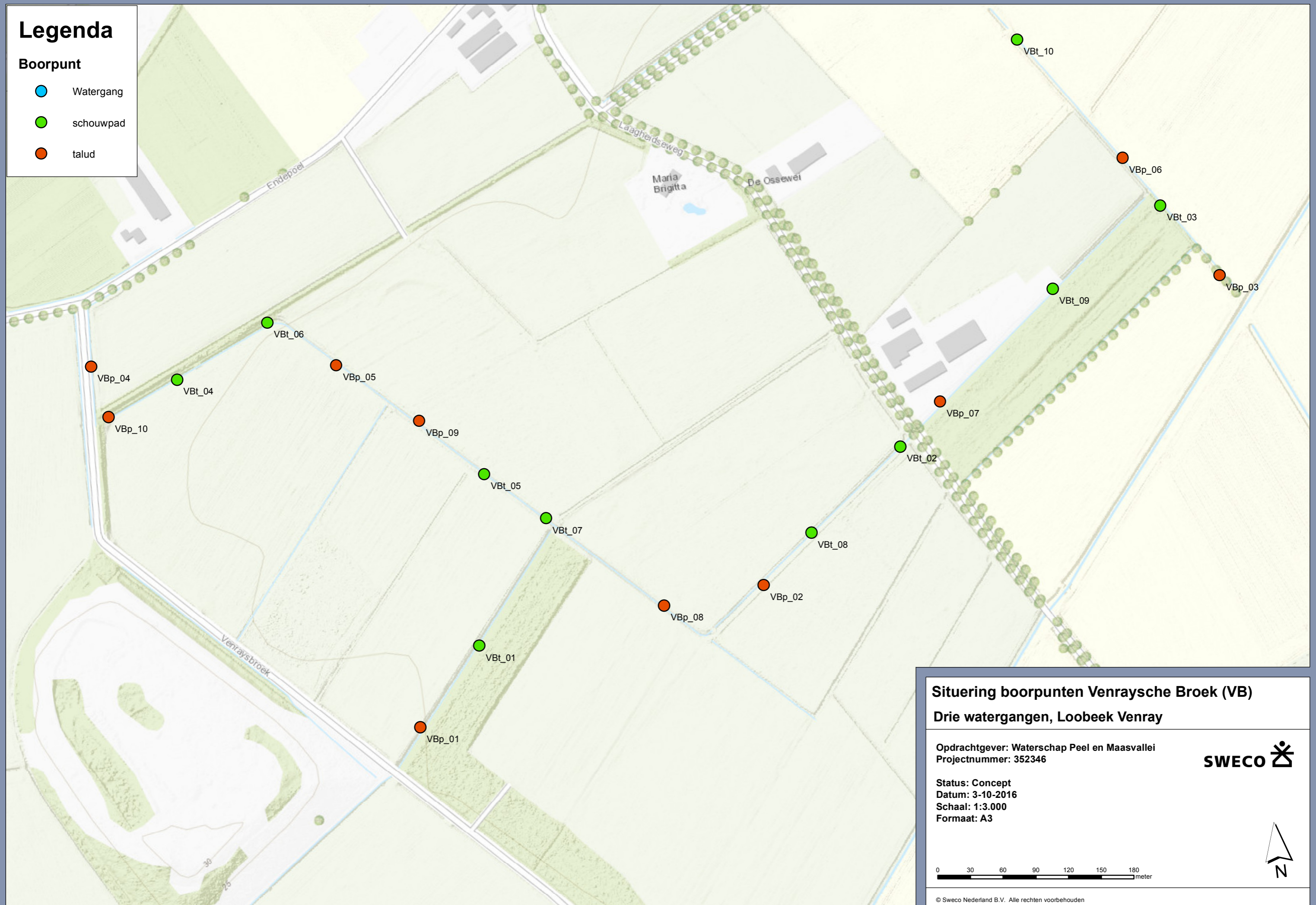
© Sweco Nederland B.V. Alle rechten voorbehouden

C:\Data\GIS\projecten\352346_venray\MD\352346_venray_LD_mxd 3-10-2016 11:24:27

Legenda

Boorpunt

-  Watergang
-  schouwpad
-  talud




Situering boorpunten Venraysche Broek (VB)

Drie watergangen, Loobeek Venray

Opdrachtgever: Waterschap Peel en Maasvallei
Projectnummer: 352346

Status: Concept
Datum: 3-10-2016
Schaal: 1:3.000
Formaat: A3



Bijlage 3

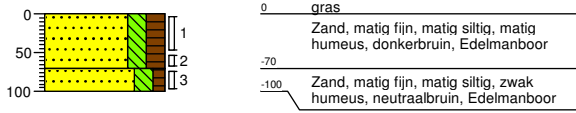
Boorprofielen en verklaringsblad

In deze bijlage zijn opgenomen:

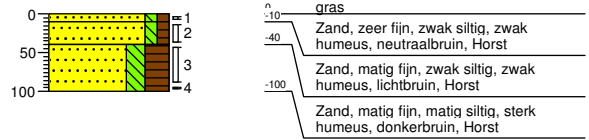
- boorstaten, 32 pagina's;
- legenda, 1 pagina.

Projectnummer: 352346
 Projectnaam: Waterbodemonderzoek Venraysche Broek en De Spurtk

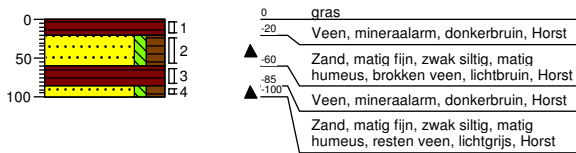
Boring: VLP_01
 Boormeester: PH Jongens
 Datum: 20-09-2016
 X-coördinaat: 195078,02
 Y-coördinaat: 395833,09



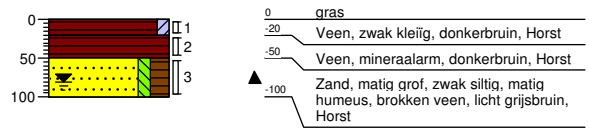
Boring: VLP_02
 Boormeester: PH Jongens
 Datum: 20-09-2016
 X-coördinaat: 194947,96
 Y-coördinaat: 395662,43



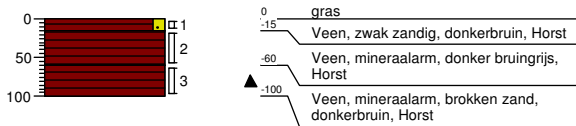
Boring: VLP_03
 Boormeester: PH Jongens
 Datum: 20-09-2016
 X-coördinaat: 194778,11
 Y-coördinaat: 395458,70



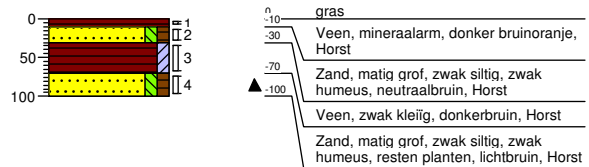
Boring: VLP_04
 Boormeester: PH Jongens
 Datum: 20-09-2016
 X-coördinaat: 194630,77
 Y-coördinaat: 395274,14
 GWS: 80



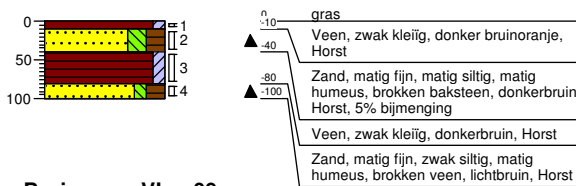
Boring: VLP_05
 Boormeester: PH Jongens
 Datum: 20-09-2016
 X-coördinaat: 194477,05
 Y-coördinaat: 395072,35



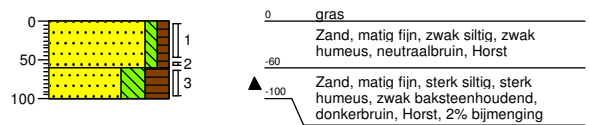
Boring: VLP_06
 Boormeester: PH Jongens
 Datum: 20-09-2016
 X-coördinaat: 195037,94
 Y-coördinaat: 395757,51



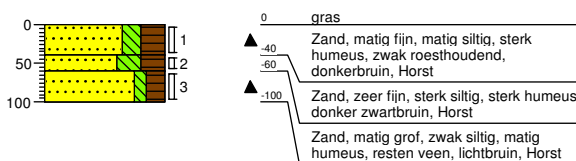
Boring: VLP_07
 Boormeester: PH Jongens
 Datum: 20-09-2016
 X-coördinaat: 194884,14
 Y-coördinaat: 395564,69



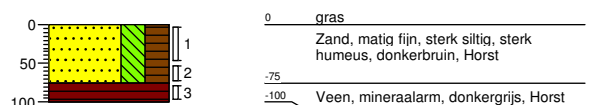
Boring: VLP_08
 Boormeester: PH Jongens
 Datum: 20-09-2016
 X-coördinaat: 194720,59
 Y-coördinaat: 395368,55



Boring: VLP_09
 Boormeester: PH Jongens
 Datum: 20-09-2016
 X-coördinaat: 194567,56
 Y-coördinaat: 395174,85

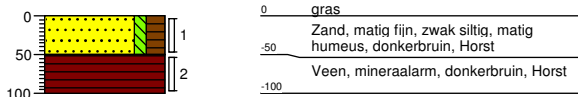


Boring: VLP_10
 Boormeester: PH Jongens
 Datum: 20-09-2016
 X-coördinaat: 194369,41
 Y-coördinaat: 394982,12

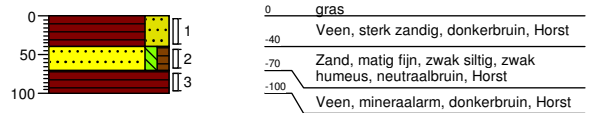


Projectnummer: 352346
 Projectnaam: Waterbodemonderzoek Venraysche Broek en De Spurtk

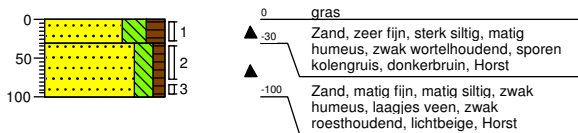
Boring: VLP_11
 Boormeester: PH Jongens
 Datum: 21-09-2016
 X-coördinaat: 194039,29
 Y-coördinaat: 394737,48



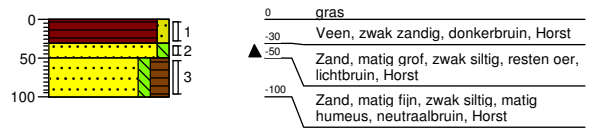
Boring: VLP_12
 Boormeester: PH Jongens
 Datum: 21-09-2016
 X-coördinaat: 193876,51
 Y-coördinaat: 394563,02



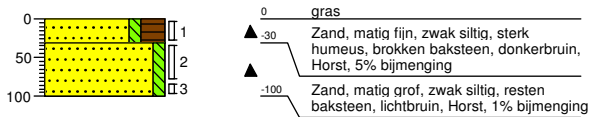
Boring: VLP_13
 Boormeester: PH Jongens
 Datum: 21-09-2016
 X-coördinaat: 193722,48
 Y-coördinaat: 394348,03



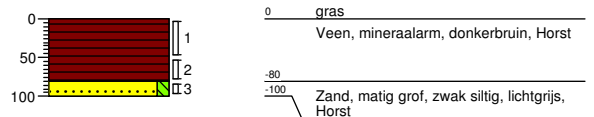
Boring: VLP_14
 Boormeester: PH Jongens
 Datum: 21-09-2016
 X-coördinaat: 193647,11
 Y-coördinaat: 394055,82



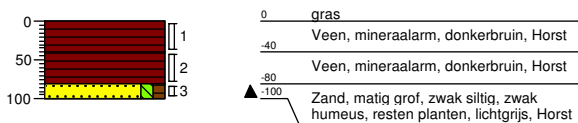
Boring: VLP_15
 Boormeester: PH Jongens
 Datum: 21-09-2016
 X-coördinaat: 193471,23
 Y-coördinaat: 393714,89



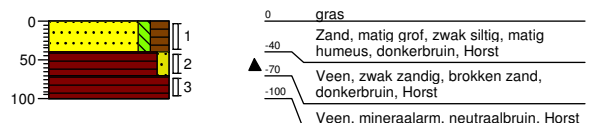
Boring: VLP_16
 Boormeester: PH Jongens
 Datum: 21-09-2016
 X-coördinaat: 194174,33
 Y-coördinaat: 394807,19



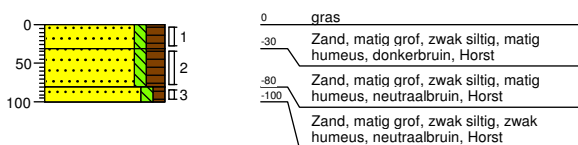
Boring: VLP_17
 Boormeester: PH Jongens
 Datum: 21-09-2016
 X-coördinaat: 193955,87
 Y-coördinaat: 394678,21



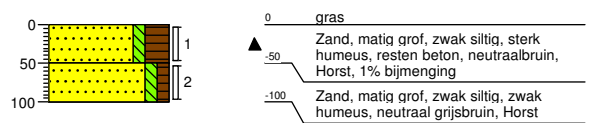
Boring: VLP_18
 Boormeester: PH Jongens
 Datum: 21-09-2016
 X-coördinaat: 193850,39
 Y-coördinaat: 394460,08



Boring: VLP_19
 Boormeester: PH Jongens
 Datum: 21-09-2016
 X-coördinaat: 193674,15
 Y-coördinaat: 394187,93



Boring: VLP_20
 Boormeester: PH Jongens
 Datum: 21-09-2016
 X-coördinaat: 193553,08
 Y-coördinaat: 393866,57

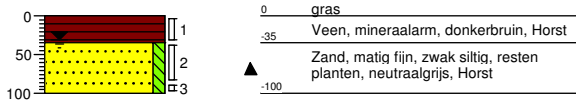


Projectnummer: 352346
 Projectnaam: Waterbodemonderzoek Venraysche Broek en De Spurtk

Boring: VLt_01

Boormeester: PH Jongens
 Datum: 20-09-2016
 X-coördinaat: 195021,93
 Y-coördinaat: 395754,98

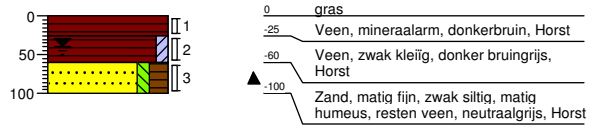
GWS: 30



Boring: VLt_02

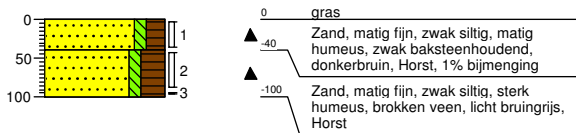
Boormeester: PH Jongens
 Datum: 20-09-2016
 X-coördinaat: 194868,14
 Y-coördinaat: 395561,95

GWS: 40



Boring: VLt_03

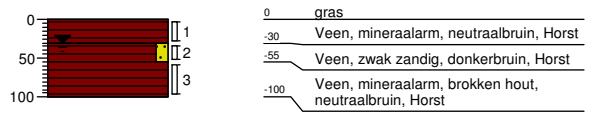
Boormeester: PH Jongens
 Datum: 20-09-2016
 X-coördinaat: 194710,84
 Y-coördinaat: 395371,76
 Opmerking: talud van beton, boring bovenzijde talud



Boring: VLt_04

Boormeester: PH Jongens
 Datum: 20-09-2016
 X-coördinaat: 194559,02
 Y-coördinaat: 395177,46

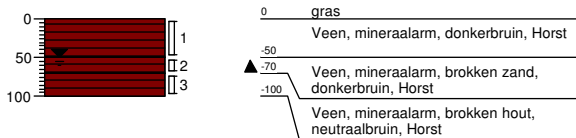
GWS: 30



Boring: VLt_05

Boormeester: PH Jongens
 Datum: 20-09-2016
 X-coördinaat: 194341,34
 Y-coördinaat: 394974,53

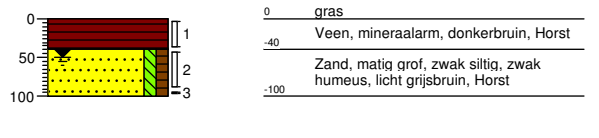
GWS: 50



Boring: VLt_06

Boormeester: PH Jongens
 Datum: 20-09-2016
 X-coördinaat: 195092,47
 Y-coördinaat: 395833,80

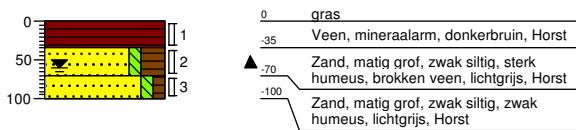
GWS: 50



Boring: VLt_07

Boormeester: PH Jongens
 Datum: 20-09-2016
 X-coördinaat: 194960,95
 Y-coördinaat: 395661,58

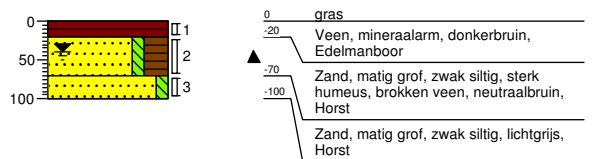
GWS: 60



Boring: VLt_08

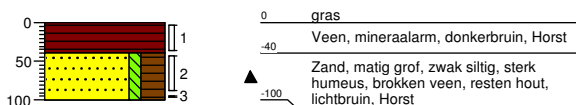
Boormeester: PH Jongens
 Datum: 20-09-2016
 X-coördinaat: 194795,36
 Y-coördinaat: 395459,41

GWS: 40



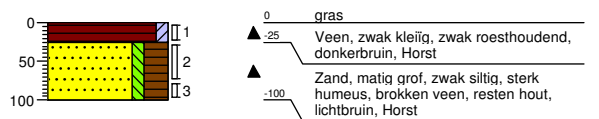
Boring: VLt_09

Boormeester: PH Jongens
 Datum: 20-09-2016
 X-coördinaat: 194641,47
 Y-coördinaat: 395273,88



Boring: VLt_10

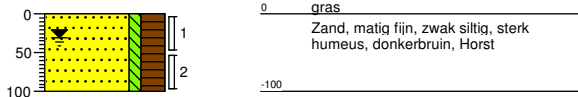
Boormeester: PH Jongens
 Datum: 20-09-2016
 X-coördinaat: 194491,43
 Y-coördinaat: 395077,73



Projectnummer: 352346
 Projectnaam: Waterbodemonderzoek Venraysche Broek en De Spurtk

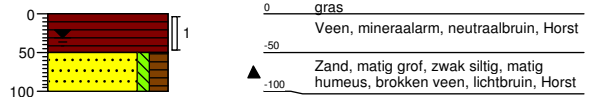
Boring: VLt_11
 Boormeester: PH Jongens
 Datum: 21-09-2016
 X-coördinaat: 193540,63
 Y-coördinaat: 393861,46

GWS: 30



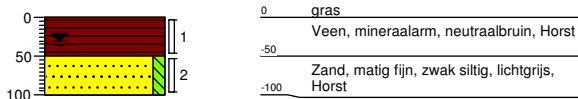
Boring: VLt_12
 Boormeester: PH Jongens
 Datum: 21-09-2016
 X-coördinaat: 194160,11
 Y-coördinaat: 394807,84

GWS: 30



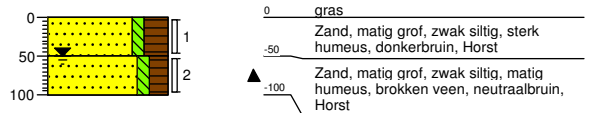
Boring: VLt_13
 Boormeester: PH Jongens
 Datum: 21-09-2016
 X-coördinaat: 193947,43
 Y-coördinaat: 394682,95

GWS: 30



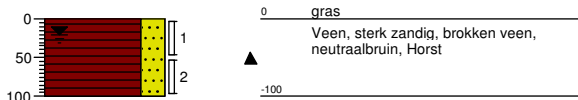
Boring: VLt_14
 Boormeester: PH Jongens
 Datum: 21-09-2016
 X-coördinaat: 193843,31
 Y-coördinaat: 394465,44

GWS: 50



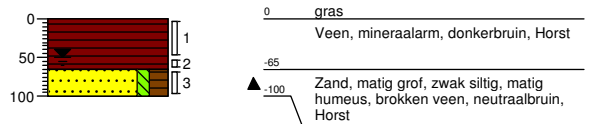
Boring: VLt_15
 Boormeester: PH Jongens
 Datum: 21-09-2016
 X-coördinaat: 193668,11
 Y-coördinaat: 394211,32

GWS: 20



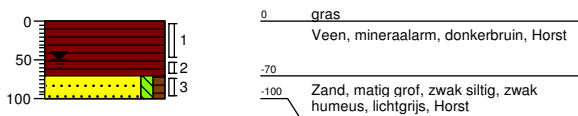
Boring: VLt_16
 Boormeester: PH Jongens
 Datum: 21-09-2016
 X-coördinaat: 194050,46
 Y-coördinaat: 394735,26

GWS: 50



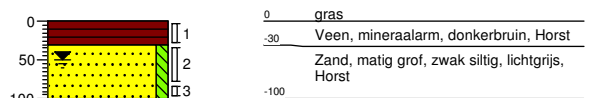
Boring: VLt_17
 Boormeester: PH Jongens
 Datum: 21-09-2016
 X-coördinaat: 193884,56
 Y-coördinaat: 394561,75

GWS: 50



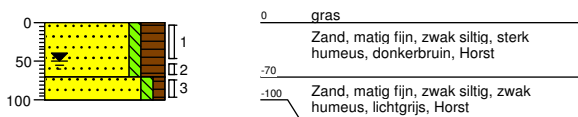
Boring: VLt_18
 Boormeester: PH Jongens
 Datum: 21-09-2016
 X-coördinaat: 193720,03
 Y-coördinaat: 394333,24

GWS: 50



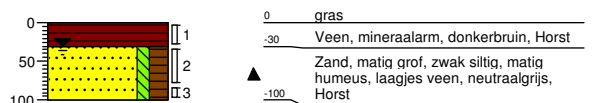
Boring: VLt_19
 Boormeester: PH Jongens
 Datum: 21-09-2016
 X-coördinaat: 193652,41
 Y-coördinaat: 394044,65

GWS: 50



Boring: VLt_20
 Boormeester: PH Jongens
 Datum: 21-09-2016
 X-coördinaat: 193487,62
 Y-coördinaat: 393732,84

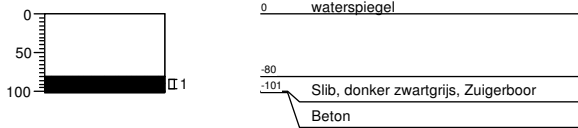
GWS: 30



Projectnummer: 352346
 Projectnaam: Waterbodemonderzoek Venraysche Broek en De Spurkt

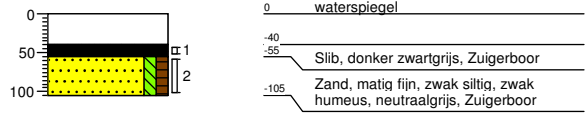
Boring: VLw_01

Boormeester: PH Jongens
 Datum: 20-09-2016
 X-coördinaat: 195181,34
 Y-coördinaat: 395913,45



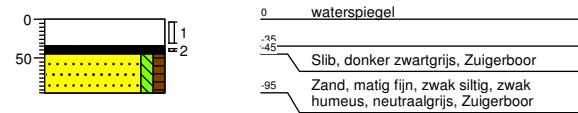
Boring: VLw_02

Boormeester: PH Jongens
 Datum: 20-09-2016
 X-coördinaat: 195157,21
 Y-coördinaat: 395898,51



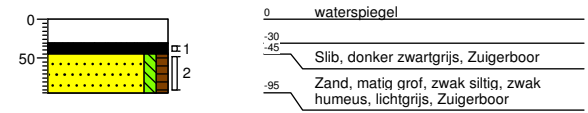
Boring: VLw_03

Boormeester: PH Jongens
 Datum: 20-09-2016
 X-coördinaat: 195118,77
 Y-coördinaat: 395872,49



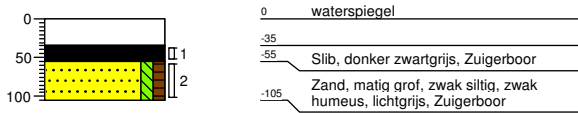
Boring: VLw_04

Boormeester: PH Jongens
 Datum: 20-09-2016
 X-coördinaat: 195089,15
 Y-coördinaat: 395837,18



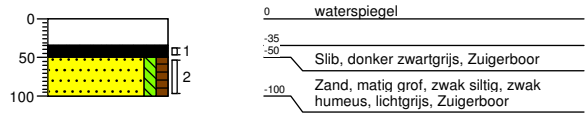
Boring: VLw_05

Boormeester: PH Jongens
 Datum: 20-09-2016
 X-coördinaat: 195061,25
 Y-coördinaat: 395800,06



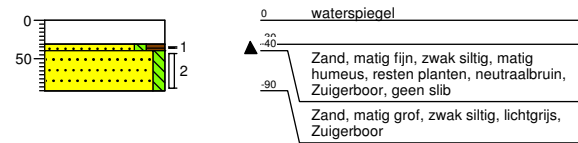
Boring: VLw_06

Boormeester: PH Jongens
 Datum: 20-09-2016
 X-coördinaat: 195032,95
 Y-coördinaat: 395763,23



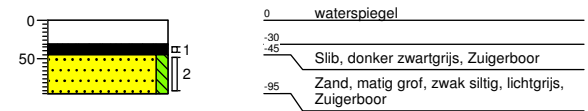
Boring: VLw_07

Boormeester: PH Jongens
 Datum: 20-09-2016
 X-coördinaat: 195004,65
 Y-coördinaat: 395726,41



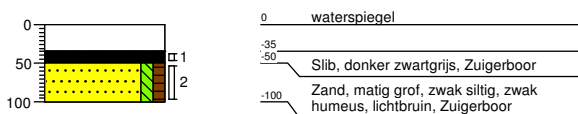
Boring: VLw_08

Boormeester: PH Jongens
 Datum: 20-09-2016
 X-coördinaat: 194976,36
 Y-coördinaat: 395689,58



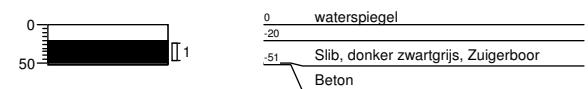
Boring: VLw_09

Boormeester: PH Jongens
 Datum: 20-09-2016
 X-coördinaat: 194947,59
 Y-coördinaat: 395653,13



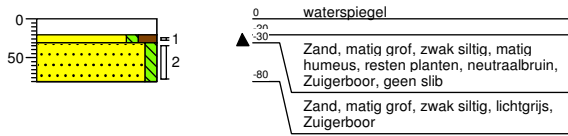
Boring: VLw_10

Boormeester: PH Jongens
 Datum: 20-09-2016
 X-coördinaat: 194918,66
 Y-coördinaat: 395616,79

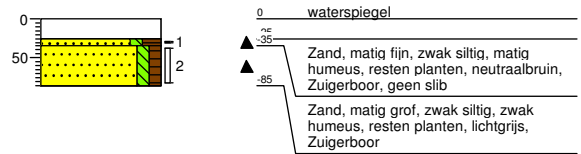


Projectnummer: 352346
 Projectnaam: Waterbodemonderzoek Venraysche Broek en De Spurtk

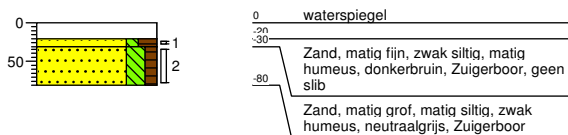
Boring: VLw_11
 Boormeester: PH Jongens
 Datum: 20-09-2016
 X-coördinaat: 194901,20
 Y-coördinaat: 395594,89



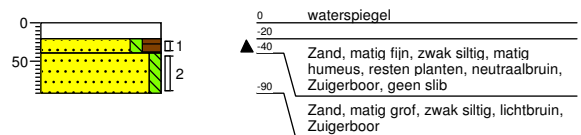
Boring: VLw_12
 Boormeester: PH Jongens
 Datum: 20-09-2016
 X-coördinaat: 194883,41
 Y-coördinaat: 395573,23



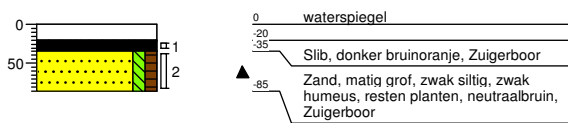
Boring: VLw_13
 Boormeester: PH Jongens
 Datum: 20-09-2016
 X-coördinaat: 194865,63
 Y-coördinaat: 395551,57



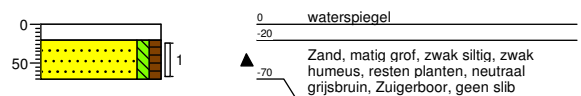
Boring: VLw_14
 Boormeester: PH Jongens
 Datum: 20-09-2016
 X-coördinaat: 194847,85
 Y-coördinaat: 395529,92



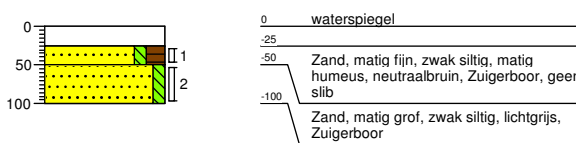
Boring: VLw_15
 Boormeester: PH Jongens
 Datum: 20-09-2016
 X-coördinaat: 194830,07
 Y-coördinaat: 395508,26



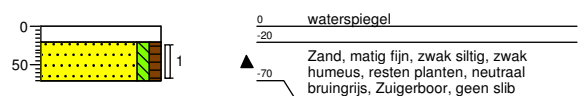
Boring: VLw_16
 Boormeester: PH Jongens
 Datum: 20-09-2016
 X-coördinaat: 194812,29
 Y-coördinaat: 395486,60



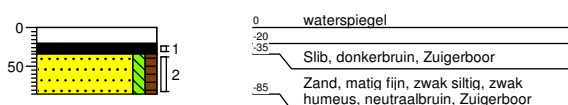
Boring: VLw_17
 Boormeester: PH Jongens
 Datum: 20-09-2016
 X-coördinaat: 194794,50
 Y-coördinaat: 395464,95



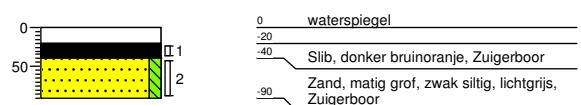
Boring: VLw_18
 Boormeester: PH Jongens
 Datum: 20-09-2016
 X-coördinaat: 194776,72
 Y-coördinaat: 395443,29



Boring: VLw_19
 Boormeester: PH Jongens
 Datum: 20-09-2016
 X-coördinaat: 194758,94
 Y-coördinaat: 395421,63

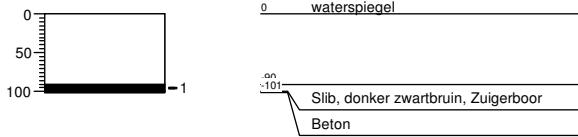


Boring: VLw_20
 Boormeester: PH Jongens
 Datum: 20-09-2016
 X-coördinaat: 194741,08
 Y-coördinaat: 395400,04

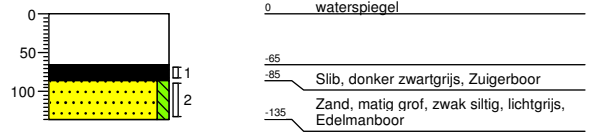


Projectnummer: 352346
 Projectnaam: Waterbodemonderzoek Venraysche Broek en De Spurtk

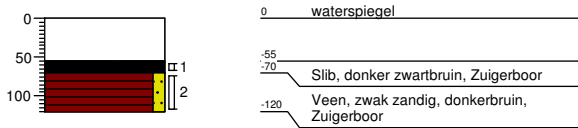
Boring: VLw_21
 Boormeester: PH Jongens
 Datum: 20-09-2016
 X-coördinaat: 194722,24
 Y-coördinaat: 395379,30



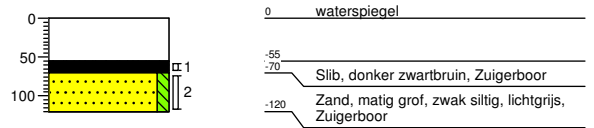
Boring: VLw_22
 Boormeester: PH Jongens
 Datum: 20-09-2016
 X-coördinaat: 194693,26
 Y-coördinaat: 395348,00



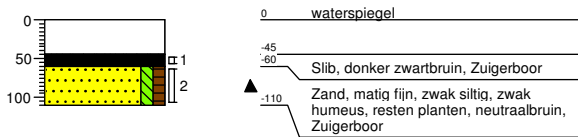
Boring: VLw_23
 Boormeester: PH Jongens
 Datum: 20-09-2016
 X-coördinaat: 194667,30
 Y-coördinaat: 395313,96



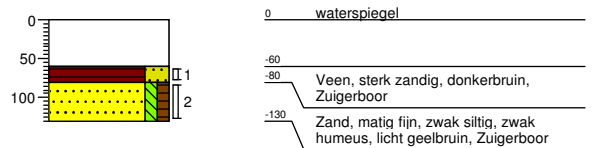
Boring: VLw_24
 Boormeester: PH Jongens
 Datum: 20-09-2016
 X-coördinaat: 194641,41
 Y-coördinaat: 395279,86



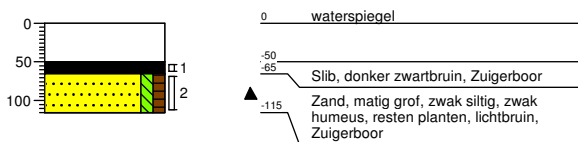
Boring: VLw_25
 Boormeester: PH Jongens
 Datum: 20-09-2016
 X-coördinaat: 194615,53
 Y-coördinaat: 395245,77



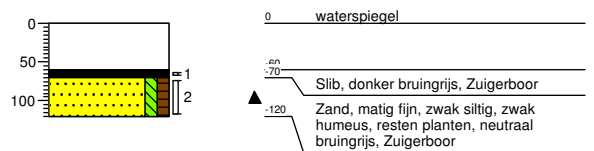
Boring: VLw_26
 Boormeester: PH Jongens
 Datum: 20-09-2016
 X-coördinaat: 194589,64
 Y-coördinaat: 395211,67



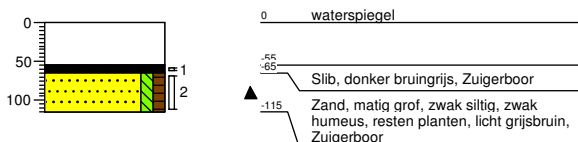
Boring: VLw_27
 Boormeester: PH Jongens
 Datum: 20-09-2016
 X-coördinaat: 194563,75
 Y-coördinaat: 395177,57



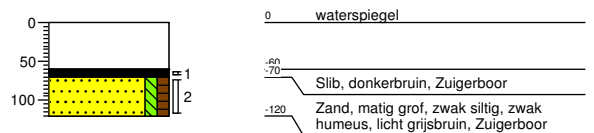
Boring: VLw_28
 Boormeester: PH Jongens
 Datum: 20-09-2016
 X-coördinaat: 194537,86
 Y-coördinaat: 395143,48



Boring: VLw_29
 Boormeester: PH Jongens
 Datum: 20-09-2016
 X-coördinaat: 194511,71
 Y-coördinaat: 395109,58



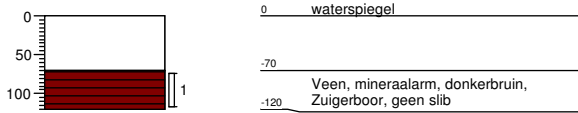
Boring: VLw_30
 Boormeester: PH Jongens
 Datum: 20-09-2016
 X-coördinaat: 194485,59
 Y-coördinaat: 395075,67



Projectnummer: 352346
 Projectnaam: Waterbodemonderzoek Venraysche Broek en De Spurtk

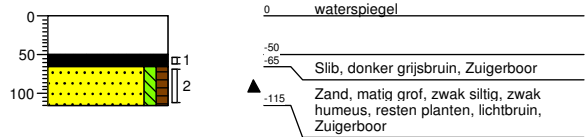
Boring: VLw_31

Boormeester: PH Jongens
 Datum: 20-09-2016
 X-coördinaat: 194457,13
 Y-coördinaat: 395038,75



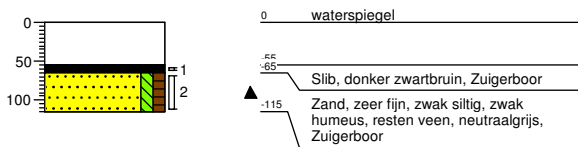
Boring: VLw_32

Boormeester: PH Jongens
 Datum: 20-09-2016
 X-coördinaat: 194418,27
 Y-coördinaat: 395013,73



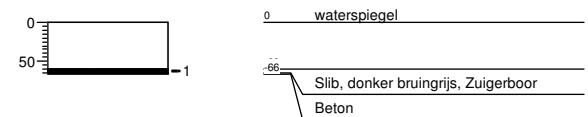
Boring: VLw_33

Boormeester: PH Jongens
 Datum: 20-09-2016
 X-coördinaat: 194377,04
 Y-coördinaat: 394991,94



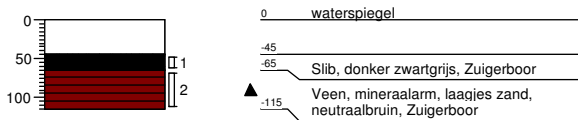
Boring: VLw_34

Boormeester: PH Jongens
 Datum: 20-09-2016
 X-coördinaat: 194337,97
 Y-coördinaat: 394966,60



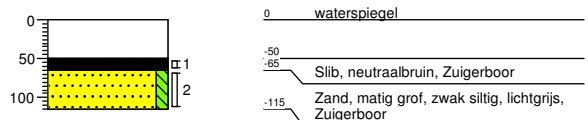
Boring: VLw_35

Boormeester: PH Jongens
 Datum: 21-09-2016
 X-coördinaat: 194304,51
 Y-coördinaat: 394934,18



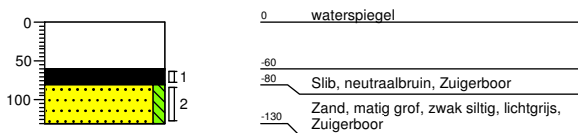
Boring: VLw_36

Boormeester: PH Jongens
 Datum: 21-09-2016
 X-coördinaat: 194278,03
 Y-coördinaat: 394896,00



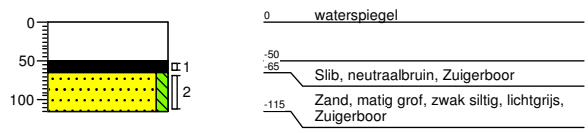
Boring: VLw_37

Boormeester: PH Jongens
 Datum: 21-09-2016
 X-coördinaat: 194250,50
 Y-coördinaat: 394859,04



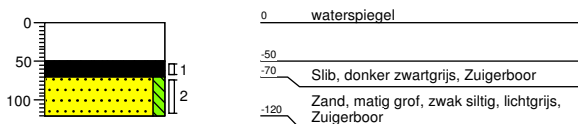
Boring: VLw_38

Boormeester: PH Jongens
 Datum: 21-09-2016
 X-coördinaat: 194210,76
 Y-coördinaat: 394834,70



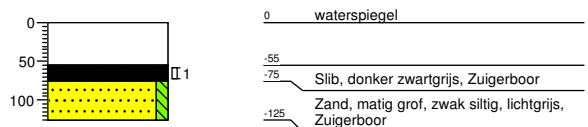
Boring: VLw_39

Boormeester: PH Jongens
 Datum: 21-09-2016
 X-coördinaat: 194170,82
 Y-coördinaat: 394810,63



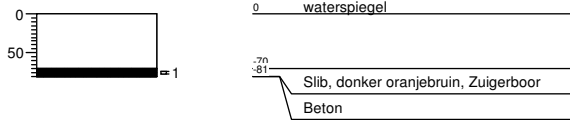
Boring: VLw_40

Boormeester: PH Jongens
 Datum: 21-09-2016
 X-coördinaat: 194130,82
 Y-coördinaat: 394786,66

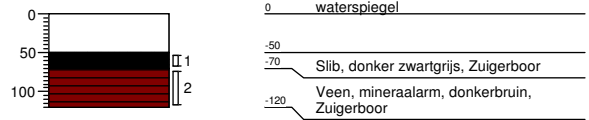


Projectnummer: 352346
 Projectnaam: Waterbodemonderzoek Venraysche Broek en De Spurtk

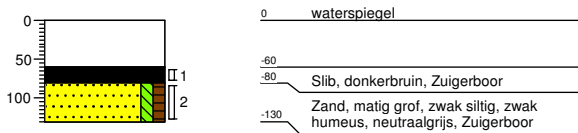
Boring: VLw_41
 Boormeester: PH Jongens
 Datum: 21-09-2016
 X-coördinaat: 194090,62
 Y-coördinaat: 394763,04



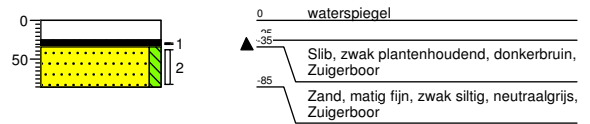
Boring: VLw_42
 Boormeester: PH Jongens
 Datum: 21-09-2016
 X-coördinaat: 194044,59
 Y-coördinaat: 394735,54



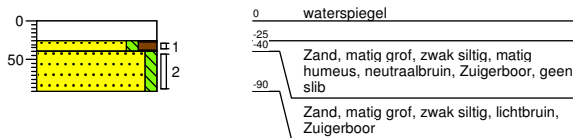
Boring: VLw_43
 Boormeester: PH Jongens
 Datum: 21-09-2016
 X-coördinaat: 193998,28
 Y-coördinaat: 394708,51



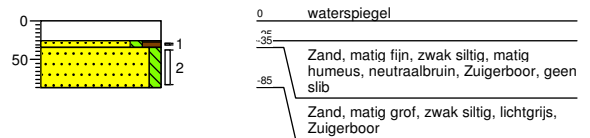
Boring: VLw_44
 Boormeester: PH Jongens
 Datum: 21-09-2016
 X-coördinaat: 193951,97
 Y-coördinaat: 394681,48



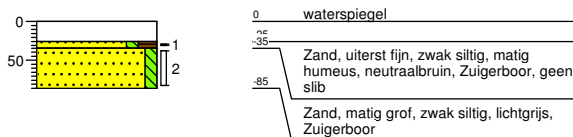
Boring: VLw_45
 Boormeester: PH Jongens
 Datum: 21-09-2016
 X-coördinaat: 193911,71
 Y-coördinaat: 394646,96



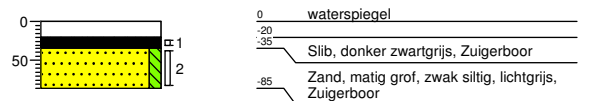
Boring: VLw_46
 Boormeester: PH Jongens
 Datum: 21-09-2016
 X-coördinaat: 193892,10
 Y-coördinaat: 394597,31



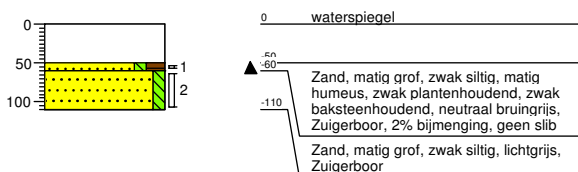
Boring: VLw_47
 Boormeester: PH Jongens
 Datum: 21-09-2016
 X-coördinaat: 193875,90
 Y-coördinaat: 394546,19



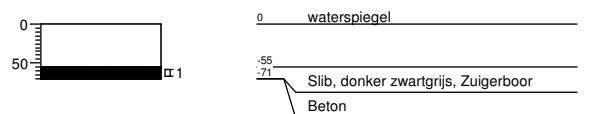
Boring: VLw_48
 Boormeester: PH Jongens
 Datum: 21-09-2016
 X-coördinaat: 193858,72
 Y-coördinaat: 394495,40



Boring: VLw_49
 Boormeester: PH Jongens
 Datum: 21-09-2016
 X-coördinaat: 193838,97
 Y-coördinaat: 394445,62

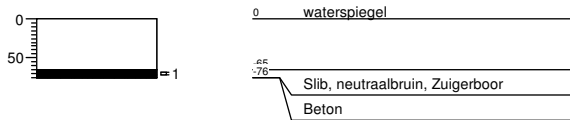


Boring: VLw_50
 Boormeester: PH Jongens
 Datum: 21-09-2016
 X-coördinaat: 193801,30
 Y-coördinaat: 394408,28

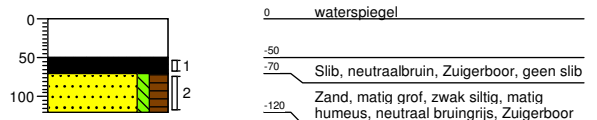


Projectnummer: 352346
 Projectnaam: Waterbodemonderzoek Venraysche Broek en De Spurkt

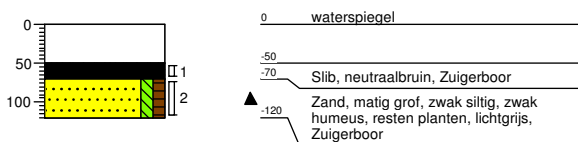
Boring: VLw_51
 Boormeester: PH Jongens
 Datum: 21-09-2016
 X-coördinaat: 193770,62
 Y-coördinaat: 394385,68



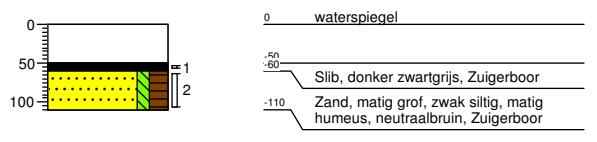
Boring: VLw_52
 Boormeester: PH Jongens
 Datum: 21-09-2016
 X-coördinaat: 193742,04
 Y-coördinaat: 394360,53



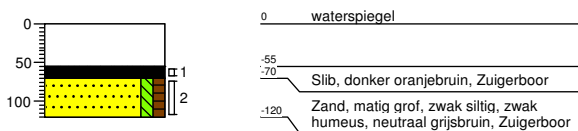
Boring: VLw_53
 Boormeester: PH Jongens
 Datum: 21-09-2016
 X-coördinaat: 193715,13
 Y-coördinaat: 394333,55



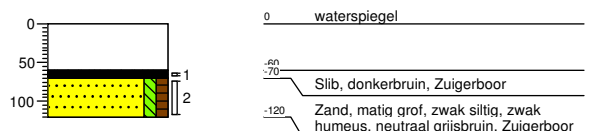
Boring: VLw_54
 Boormeester: PH Jongens
 Datum: 21-09-2016
 X-coördinaat: 193688,09
 Y-coördinaat: 394306,84



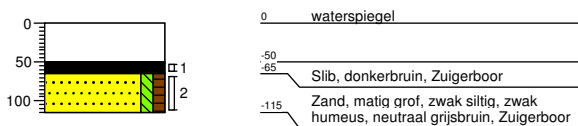
Boring: VLw_55
 Boormeester: PH Jongens
 Datum: 21-09-2016
 X-coördinaat: 193677,77
 Y-coördinaat: 394270,84



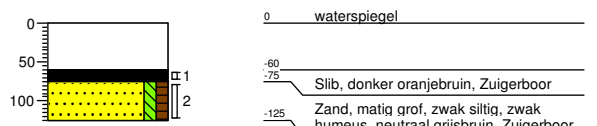
Boring: VLw_56
 Boormeester: PH Jongens
 Datum: 21-09-2016
 X-coördinaat: 193673,64
 Y-coördinaat: 394232,96



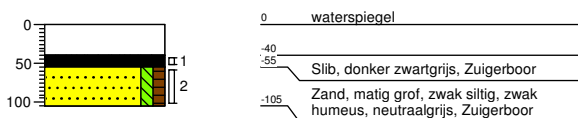
Boring: VLw_57
 Boormeester: PH Jongens
 Datum: 21-09-2016
 X-coördinaat: 193669,50
 Y-coördinaat: 394195,08



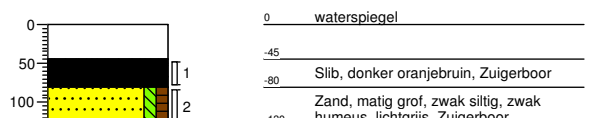
Boring: VLw_58
 Boormeester: PH Jongens
 Datum: 21-09-2016
 X-coördinaat: 193665,31
 Y-coördinaat: 394157,20



Boring: VLw_59
 Boormeester: PH Jongens
 Datum: 21-09-2016
 X-coördinaat: 193661,13
 Y-coördinaat: 394119,33

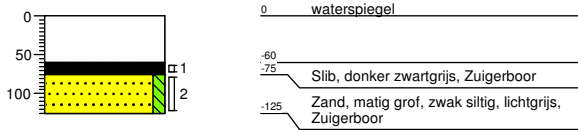


Boring: VLw_60
 Boormeester: PH Jongens
 Datum: 21-09-2016
 X-coördinaat: 193656,81
 Y-coördinaat: 394081,47

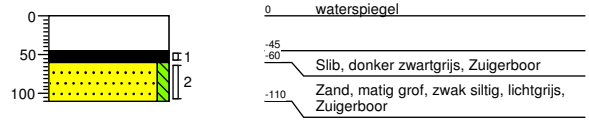


Projectnummer: 352346
 Projectnaam: Waterbodemonderzoek Venraysche Broek en De Spurtk

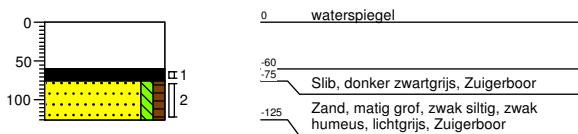
Boring: VLw_61
 Boormeester: PH Jongens
 Datum: 21-09-2016
 X-coördinaat: 193649,01
 Y-coördinaat: 394044,21



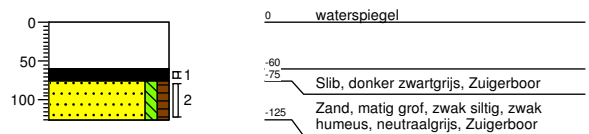
Boring: VLw_62
 Boormeester: PH Jongens
 Datum: 21-09-2016
 X-coördinaat: 193629,23
 Y-coördinaat: 394000,07



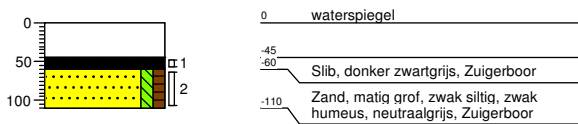
Boring: VLw_63
 Boormeester: PH Jongens
 Datum: 21-09-2016
 X-coördinaat: 193609,24
 Y-coördinaat: 393956,01



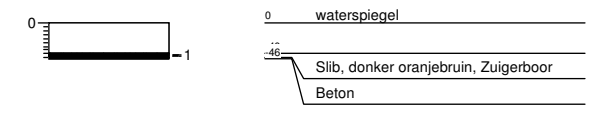
Boring: VLw_64
 Boormeester: PH Jongens
 Datum: 21-09-2016
 X-coördinaat: 193584,92
 Y-coördinaat: 393914,43



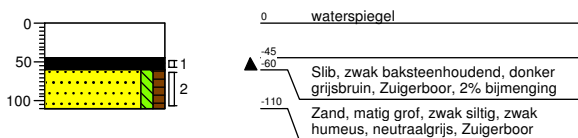
Boring: VLw_65
 Boormeester: PH Jongens
 Datum: 21-09-2016
 X-coördinaat: 193554,46
 Y-coördinaat: 393876,86



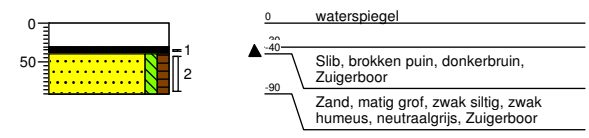
Boring: VLw_66
 Boormeester: PH Jongens
 Datum: 21-09-2016
 X-coördinaat: 193530,21
 Y-coördinaat: 393835,11



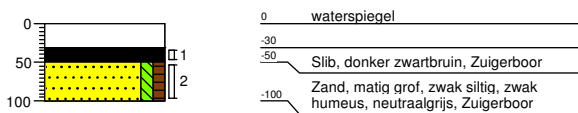
Boring: VLw_67
 Boormeester: PH Jongens
 Datum: 21-09-2016
 X-coördinaat: 193510,47
 Y-coördinaat: 393790,95



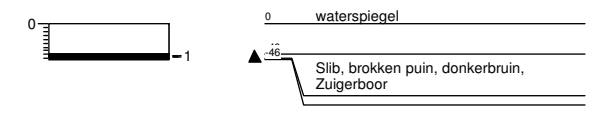
Boring: VLw_68
 Boormeester: PH Jongens
 Datum: 21-09-2016
 X-coördinaat: 193490,80
 Y-coördinaat: 393746,76



Boring: VLw_69
 Boormeester: PH Jongens
 Datum: 21-09-2016
 X-coördinaat: 193470,54
 Y-coördinaat: 393702,82

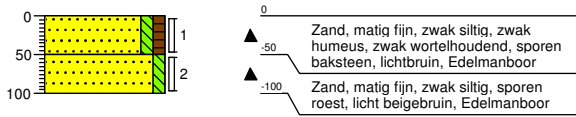


Boring: VLw_70
 Boormeester: PH Jongens
 Datum: 21-09-2016
 X-coördinaat: 193459,05
 Y-coördinaat: 393676,87

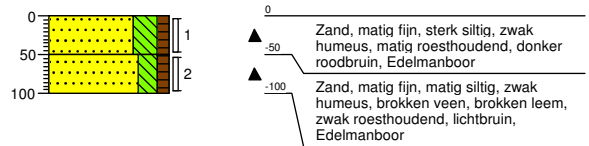


Projectnummer: 352346
 Projectnaam: Waterbodemonderzoek Venraysche Broek en De Spurtk

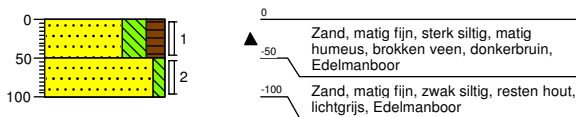
Boring: LDp_01
 Boormeester: B van de Broek
 Datum: 23-09-2016
 X-coördinaat: 197001,59
 Y-coördinaat: 397646,44



Boring: LDp_02
 Boormeester: B van de Broek
 Datum: 23-09-2016
 X-coördinaat: 196936,29
 Y-coördinaat: 397414,36



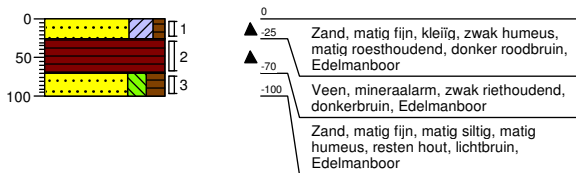
Boring: LDp_03
 Boormeester: B van de Broek
 Datum: 23-09-2016
 X-coördinaat: 196783,28
 Y-coördinaat: 397140,70



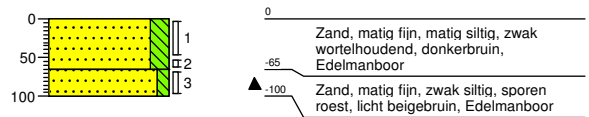
Boring: LDp_04
 Boormeester: B van de Broek
 Datum: 23-09-2016
 X-coördinaat: 196545,80
 Y-coördinaat: 397025,34



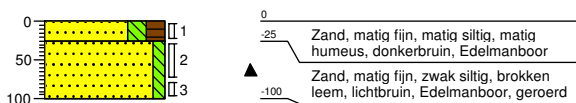
Boring: LDp_05
 Boormeester: B van de Broek
 Datum: 23-09-2016
 X-coördinaat: 196119,67
 Y-coördinaat: 396836,11



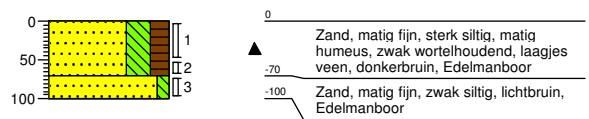
Boring: LDp_06
 Boormeester: B van de Broek
 Datum: 23-09-2016
 X-coördinaat: 197258,51
 Y-coördinaat: 397844,38



Boring: LDp_07
 Boormeester: B van de Broek
 Datum: 23-09-2016
 X-coördinaat: 196899,55
 Y-coördinaat: 397558,61



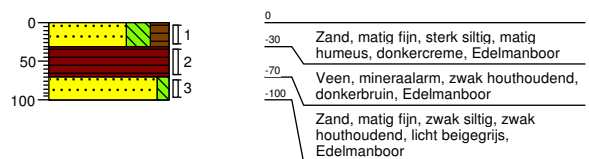
Boring: LDp_08
 Boormeester: B van de Broek
 Datum: 23-09-2016
 X-coördinaat: 196906,16
 Y-coördinaat: 397230,46



Boring: LDp_09
 Boormeester: B van de Broek
 Datum: 23-09-2016
 X-coördinaat: 196348,09
 Y-coördinaat: 396906,26

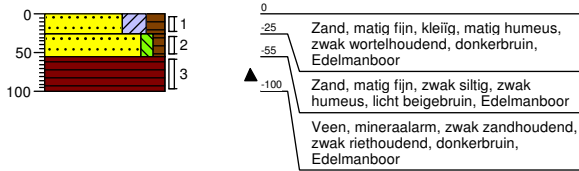


Boring: LDp_10
 Boormeester: B van de Broek
 Datum: 23-09-2016
 X-coördinaat: 195881,09
 Y-coördinaat: 396722,35

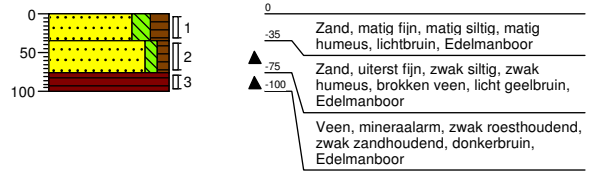


Projectnummer: 352346
 Projectnaam: Waterbodemonderzoek Venraysche Broek en De Spurtk

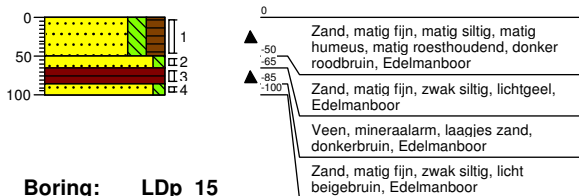
Boring: LDp_11
 Boormeester: B van de Broek
 Datum: 23-09-2016
 X-coördinaat: 195861,24
 Y-coördinaat: 396694,90



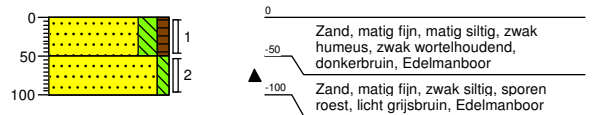
Boring: LDp_12
 Boormeester: B van de Broek
 Datum: 23-09-2016
 X-coördinaat: 195722,15
 Y-coördinaat: 396484,14



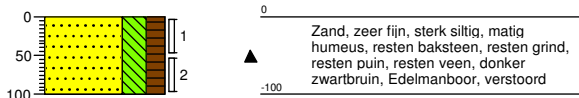
Boring: LDp_13
 Boormeester: B van de Broek
 Datum: 23-09-2016
 X-coördinaat: 195676,83
 Y-coördinaat: 396259,08



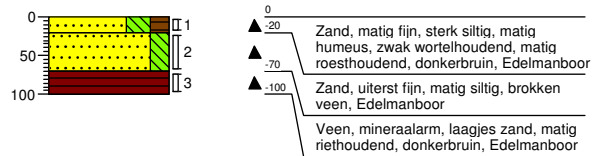
Boring: LDp_14
 Boormeester: B van de Broek
 Datum: 23-09-2016
 X-coördinaat: 195410,61
 Y-coördinaat: 396087,99



Boring: LDp_15
 Boormeester: B van de Broek
 Datum: 23-09-2016
 X-coördinaat: 195206,57
 Y-coördinaat: 395942,63



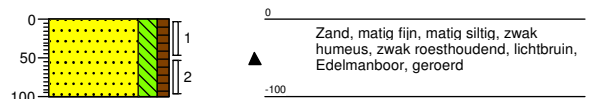
Boring: LDp_16
 Boormeester: B van de Broek
 Datum: 23-09-2016
 X-coördinaat: 195773,07
 Y-coördinaat: 396568,64



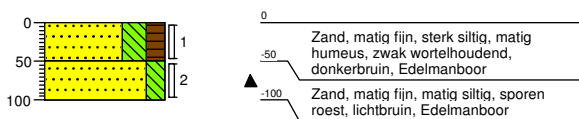
Boring: LDp_17
 Boormeester: B van de Broek
 Datum: 23-09-2016
 X-coördinaat: 195702,70
 Y-coördinaat: 396392,84



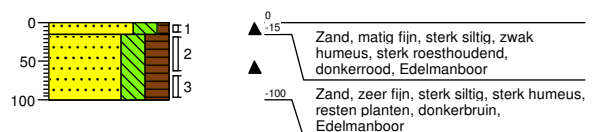
Boring: LDp_18
 Boormeester: B van de Broek
 Datum: 23-09-2016
 X-coördinaat: 195638,07
 Y-coördinaat: 396180,50



Boring: LDp_19
 Boormeester: B van de Broek
 Datum: 23-09-2016
 X-coördinaat: 195510,45
 Y-coördinaat: 396111,15

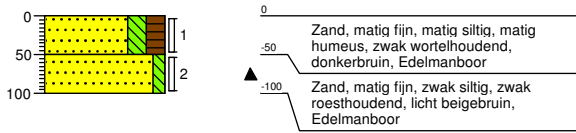


Boring: LDp_20
 Boormeester: B van de Broek
 Datum: 23-09-2016
 X-coördinaat: 195331,11
 Y-coördinaat: 396048,98

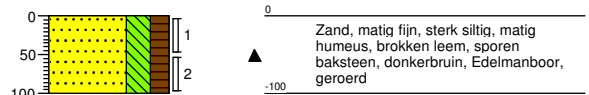


Projectnummer: 352346
 Projectnaam: Waterbodemonderzoek Venraysche Broek en De Spurtk

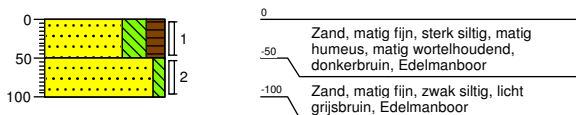
Boring: LDt_01
 Boormeester: B van de Broek
 Datum: 23-09-2016
 X-coördinaat: 197246,07
 Y-coördinaat: 397843,70



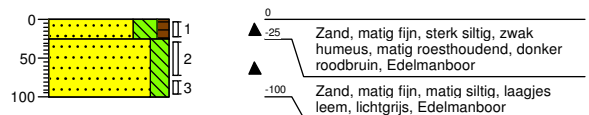
Boring: LDt_02
 Boormeester: B van de Broek
 Datum: 23-09-2016
 X-coördinaat: 196875,54
 Y-coördinaat: 397568,38



Boring: LDt_03
 Boormeester: B van de Broek
 Datum: 23-09-2016
 X-coördinaat: 196886,75
 Y-coördinaat: 397233,09



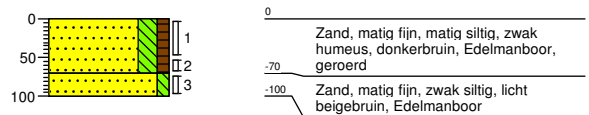
Boring: LDt_04
 Boormeester: B van de Broek
 Datum: 23-09-2016
 X-coördinaat: 196334,35
 Y-coördinaat: 396917,82



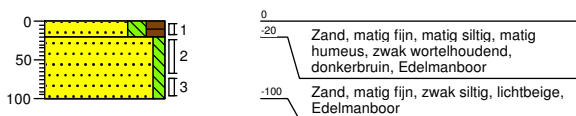
Boring: LDt_05
 Boormeester: B van de Broek
 Datum: 23-09-2016
 X-coördinaat: 195868,99
 Y-coördinaat: 396734,26



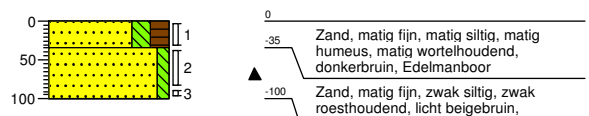
Boring: LDt_06
 Boormeester: B van de Broek
 Datum: 23-09-2016
 X-coördinaat: 197021,19
 Y-coördinaat: 397632,56



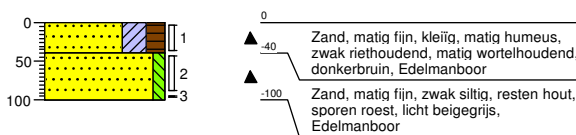
Boring: LDt_07
 Boormeester: B van de Broek
 Datum: 23-09-2016
 X-coördinaat: 196957,53
 Y-coördinaat: 397403,75



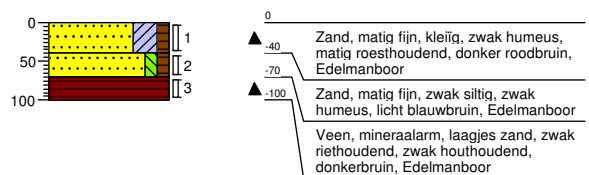
Boring: LDt_08
 Boormeester: B van de Broek
 Datum: 23-09-2016
 X-coördinaat: 196799,48
 Y-coördinaat: 397127,80



Boring: LDt_09
 Boormeester: B van de Broek
 Datum: 23-09-2016
 X-coördinaat: 196562,82
 Y-coördinaat: 397011,93

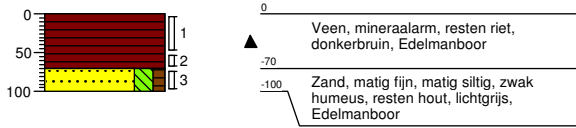


Boring: LDt_10
 Boormeester: B van de Broek
 Datum: 23-09-2016
 X-coördinaat: 196137,95
 Y-coördinaat: 396825,55

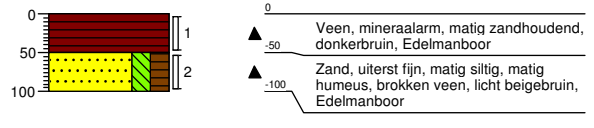


Projectnummer: 352346
 Projectnaam: Waterbodemonderzoek Venraysche Broek en De Spurtk

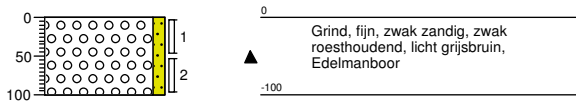
Boring: LDt_11
 Boormeester: B van de Broek
 Datum: 23-09-2016
 X-coördinaat: 195761,79
 Y-coördinaat: 396569,74



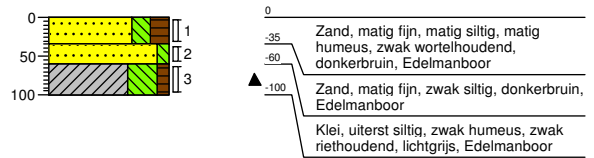
Boring: LDt_12
 Boormeester: B van de Broek
 Datum: 23-09-2016
 X-coördinaat: 195692,40
 Y-coördinaat: 396395,42



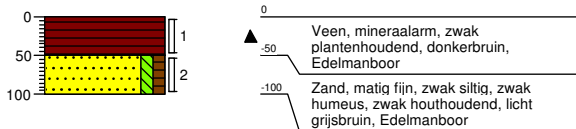
Boring: LDt_13
 Boormeester: B van de Broek
 Datum: 23-09-2016
 X-coördinaat: 195628,09
 Y-coördinaat: 396187,33



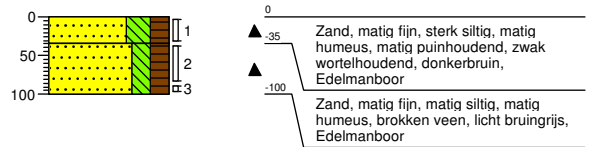
Boring: LDt_14
 Boormeester: B van de Broek
 Datum: 23-09-2016
 X-coördinaat: 195500,08
 Y-coördinaat: 396118,88



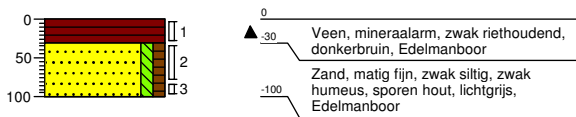
Boring: LDt_15
 Boormeester: B van de Broek
 Datum: 23-09-2016
 X-coördinaat: 195322,53
 Y-coördinaat: 396057,67



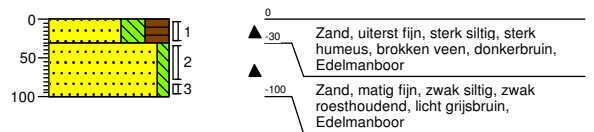
Boring: LDt_16
 Boormeester: B van de Broek
 Datum: 23-09-2016
 X-coördinaat: 195876,12
 Y-coördinaat: 396706,23



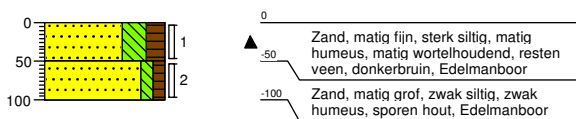
Boring: LDt_17
 Boormeester: B van de Broek
 Datum: 23-09-2016
 X-coördinaat: 195733,00
 Y-coördinaat: 396482,54



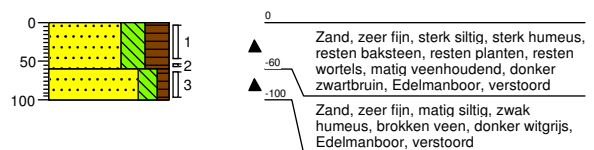
Boring: LDt_18
 Boormeester: B van de Broek
 Datum: 23-09-2016
 X-coördinaat: 195687,88
 Y-coördinaat: 396259,29



Boring: LDt_19
 Boormeester: B van de Broek
 Datum: 23-09-2016
 X-coördinaat: 195420,09
 Y-coördinaat: 396080,03

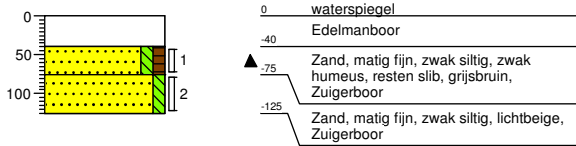


Boring: LDt_20
 Boormeester: B van de Broek
 Datum: 23-09-2016
 X-coördinaat: 195216,36
 Y-coördinaat: 395936,66

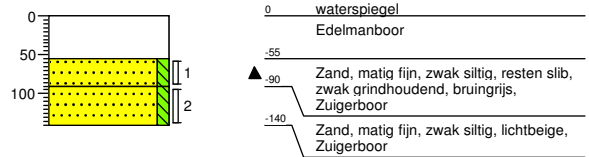


Projectnummer: 352346
 Projectnaam: Waterbodemonderzoek Venraysche Broek en De Spurtk

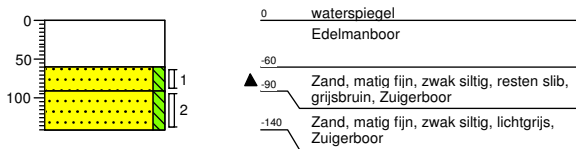
Boring: LDw_01
 Boormeester: B. Groenen
 Datum: 26-09-2016
 X-coördinaat: 19725291,00
 Y-coördinaat: 39784715,00



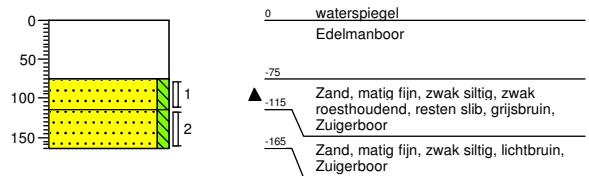
Boring: LDw_02
 Boormeester: B. Groenen
 Datum: 26-09-2016
 X-coördinaat: 19724161,00
 Y-coördinaat: 39782514,00



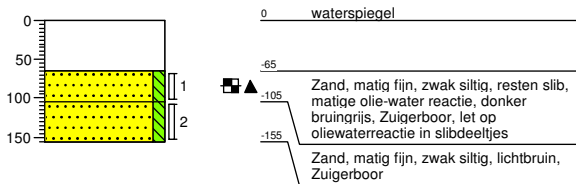
Boring: LDw_03
 Boormeester: B. Groenen
 Datum: 26-09-2016
 X-coördinaat: 19722975,00
 Y-coördinaat: 39780344,00



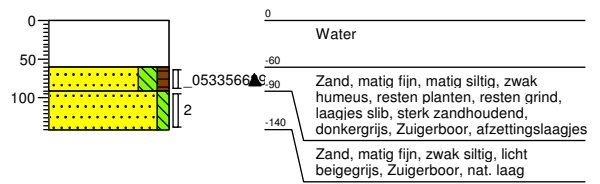
Boring: LDw_04
 Boormeester: B. Groenen
 Datum: 26-09-2016
 X-coördinaat: 19721684,00
 Y-coördinaat: 39778234,00



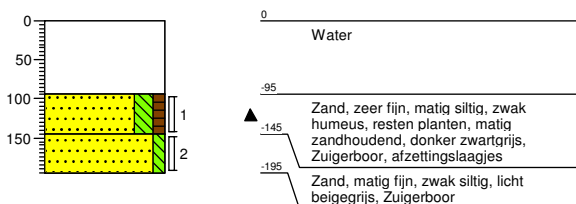
Boring: LDw_05
 Boormeester: B. Groenen
 Datum: 26-09-2016
 X-coördinaat: 19720392,00
 Y-coördinaat: 39776124,00



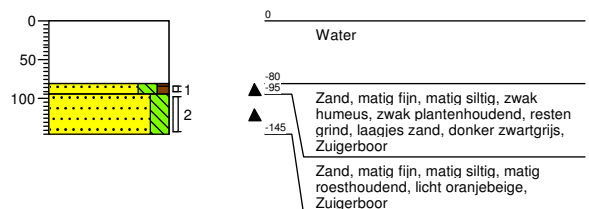
Boring: LDw_06
 Boormeester: B van de Broek
 Datum: 26-09-2016
 X-coördinaat: 197191,18
 Y-coördinaat: 397740,03



Boring: LDw_07
 Boormeester: B van de Broek
 Datum: 26-09-2016
 X-coördinaat: 197178,69
 Y-coördinaat: 397718,68

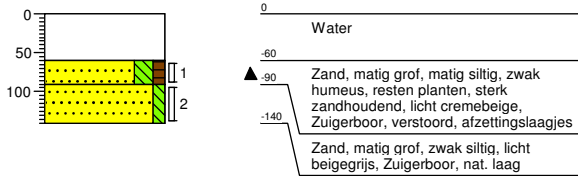


Boring: LDw_08
 Boormeester: B van de Broek
 Datum: 26-09-2016
 X-coördinaat: 197160,82
 Y-coördinaat: 397701,60

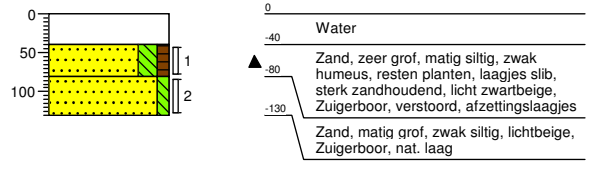


Projectnummer: 352346
 Projectnaam: Waterbodemonderzoek Venraysche Broek en De Spurtk

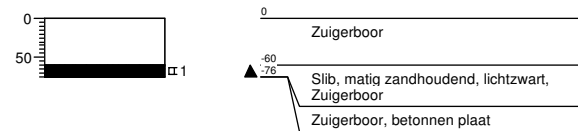
Boring: LDw_09
 Boormeester: B van de Broek
 Datum: 26-09-2016
 X-coördinaat: 197134,54
 Y-coördinaat: 397685,20



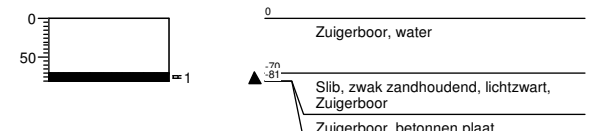
Boring: LDw_10
 Boormeester: B van de Broek
 Datum: 26-09-2016
 X-coördinaat: 197116,17
 Y-coördinaat: 397668,33



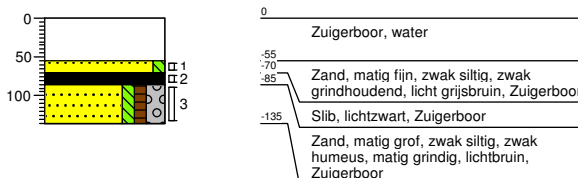
Boring: LDw_11
 Boormeester: T v Meer
 Datum: 23-09-2016
 X-coördinaat: 197084,82
 Y-coördinaat: 397660,10



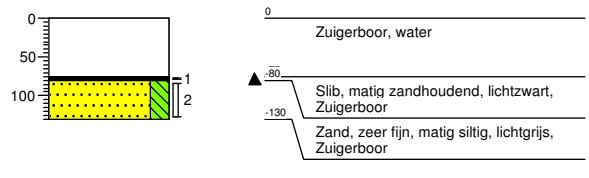
Boring: LDw_12
 Boormeester: T v Meer
 Datum: 23-09-2016
 X-coördinaat: 197054,98
 Y-coördinaat: 397651,52



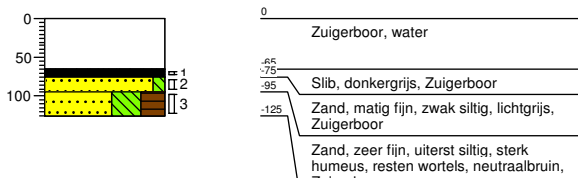
Boring: LDw_13
 Boormeester: T v Meer
 Datum: 23-09-2016
 X-coördinaat: 197011,46
 Y-coördinaat: 397638,46



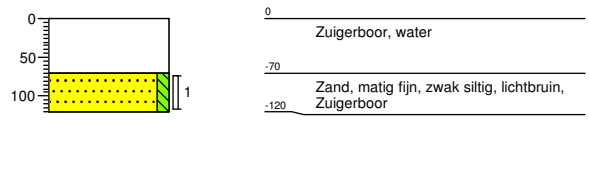
Boring: LDw_14
 Boormeester: T v Meer
 Datum: 23-09-2016
 X-coördinaat: 196967,66
 Y-coördinaat: 397626,41



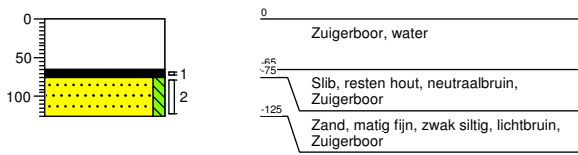
Boring: LDw_15
 Boormeester: T v Meer
 Datum: 23-09-2016
 X-coördinaat: 196923,65
 Y-coördinaat: 397615,12



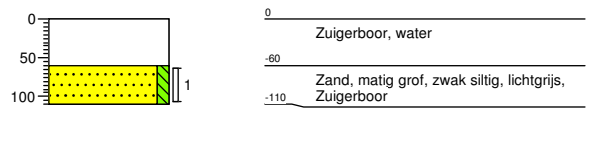
Boring: LDw_16
 Boormeester: T v Meer
 Datum: 23-09-2016
 X-coördinaat: 196883,56
 Y-coördinaat: 397596,50



Boring: LDw_17
 Boormeester: T v Meer
 Datum: 23-09-2016
 X-coördinaat: 196888,81
 Y-coördinaat: 397552,37



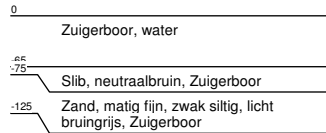
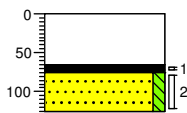
Boring: LDw_18
 Boormeester: T v Meer
 Datum: 23-09-2016
 X-coördinaat: 196906,93
 Y-coördinaat: 397510,70



Projectnummer: 352346
 Projectnaam: Waterbodemonderzoek Venraysche Broek en De Spurtk

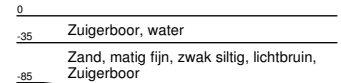
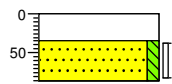
Boring: LDw_19

Boormeester: T v Meer
 Datum: 23-09-2016
 X-coördinaat: 196925,05
 Y-coördinaat: 397469,03



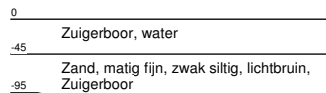

Boring: LDw_20

Boormeester: T v Meer
 Datum: 23-09-2016
 X-coördinaat: 196943,16
 Y-coördinaat: 397427,36



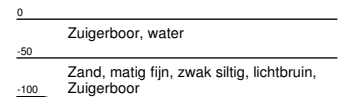
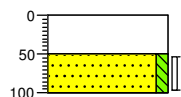
Boring: LDw_21

Boormeester: T v Meer
 Datum: 23-09-2016
 X-coördinaat: 196945,90
 Y-coördinaat: 397382,71



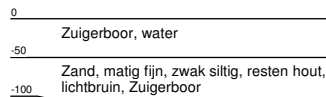
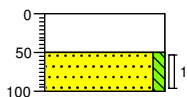
Boring: LDw_22

Boormeester: T v Meer
 Datum: 23-09-2016
 X-coördinaat: 196930,56
 Y-coördinaat: 397339,85



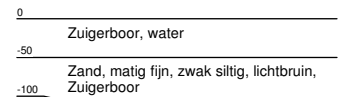
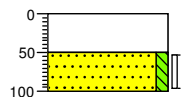
Boring: LDw_23

Boormeester: T v Meer
 Datum: 23-09-2016
 X-coördinaat: 196915,81
 Y-coördinaat: 397296,79



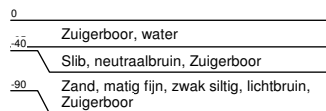
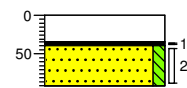
Boring: LDw_24

Boormeester: T v Meer
 Datum: 23-09-2016
 X-coördinaat: 196901,70
 Y-coördinaat: 397253,51



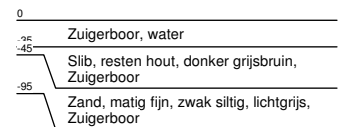

Boring: LDw_25

Boormeester: T v Meer
 Datum: 23-09-2016
 X-coördinaat: 196885,78
 Y-coördinaat: 397210,92



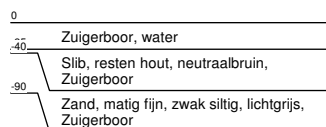

Boring: LDw_26

Boormeester: T v Meer
 Datum: 23-09-2016
 X-coördinaat: 196862,34
 Y-coördinaat: 397172,73



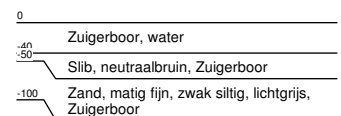
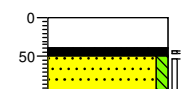
Boring: LDw_27

Boormeester: T v Meer
 Datum: 23-09-2016
 X-coördinaat: 196823,71
 Y-coördinaat: 397149,00



Boring: LDw_28

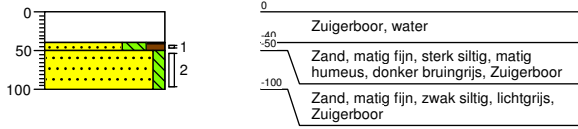
Boormeester: T v Meer
 Datum: 23-09-2016
 X-coördinaat: 196782,81
 Y-coördinaat: 397129,01



Projectnummer: 352346
 Projectnaam: Waterbodemonderzoek Venraysche Broek en De Spurtk

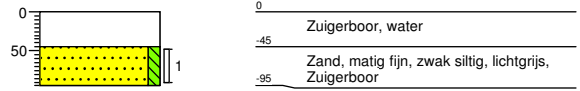
Boring: LDw_29

Boormeester: T v Meer
 Datum: 23-09-2016
 X-coördinaat: 196741,80
 Y-coördinaat: 397109,24



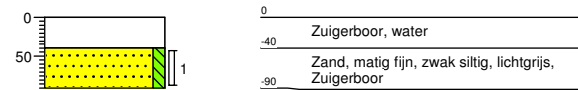
Boring: LDw_30

Boormeester: T v Meer
 Datum: 23-09-2016
 X-coördinaat: 196700,78
 Y-coördinaat: 397089,51



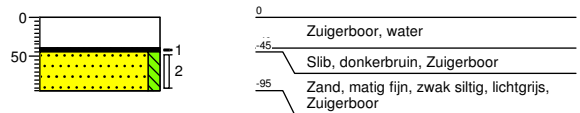
Boring: LDw_31

Boormeester: T v Meer
 Datum: 23-09-2016
 X-coördinaat: 196659,75
 Y-coördinaat: 397069,77



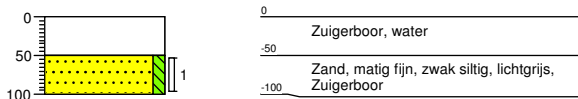
Boring: LDw_32

Boormeester: T v Meer
 Datum: 23-09-2016
 X-coördinaat: 196618,84
 Y-coördinaat: 397050,10



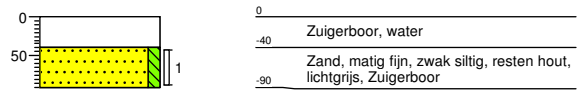
Boring: LDw_33

Boormeester: T v Meer
 Datum: 23-09-2016
 X-coördinaat: 196577,93
 Y-coördinaat: 397030,42



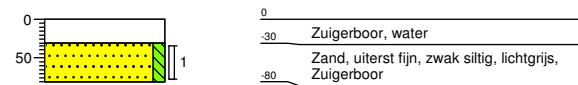
Boring: LDw_34

Boormeester: T v Meer
 Datum: 23-09-2016
 X-coördinaat: 196537,02
 Y-coördinaat: 397010,74



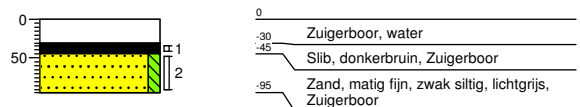
Boring: LDw_35

Boormeester: T v Meer
 Datum: 23-09-2016
 X-coördinaat: 196496,11
 Y-coördinaat: 396991,07



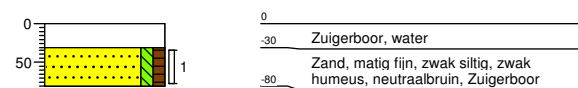
Boring: LDw_36

Boormeester: T v Meer
 Datum: 23-09-2016
 X-coördinaat: 196455,20
 Y-coördinaat: 396971,39



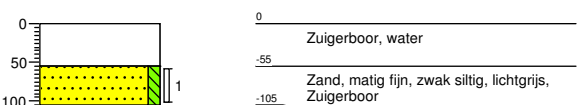
Boring: LDw_37

Boormeester: T v Meer
 Datum: 23-09-2016
 X-coördinaat: 196414,29
 Y-coördinaat: 396951,71



Boring: LDw_38

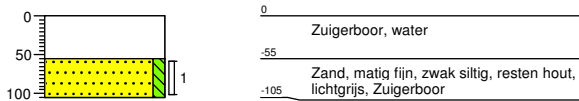
Boormeester: T v Meer
 Datum: 23-09-2016
 X-coördinaat: 196373,70
 Y-coördinaat: 396931,39



Projectnummer: 352346
 Projectnaam: Waterbodemonderzoek Venraysche Broek en De Spurtk

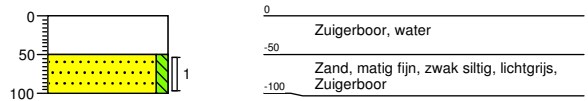
Boring: LDw_39

Boormeester: T v Meer
 Datum: 23-09-2016
 X-coördinaat: 196333,15
 Y-coördinaat: 396910,98



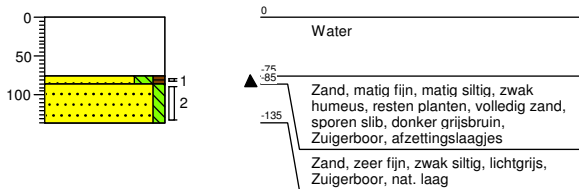
Boring: LDw_40

Boormeester: T v Meer
 Datum: 23-09-2016
 X-coördinaat: 196292,60
 Y-coördinaat: 396890,58



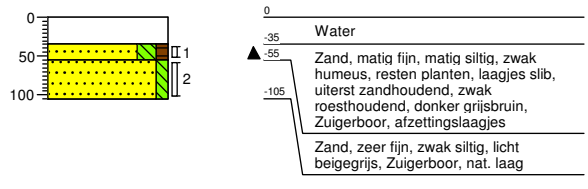
Boring: LDw_41

Boormeester: B van de Broek
 Datum: 26-09-2016
 X-coördinaat: 196252,04
 Y-coördinaat: 396870,18



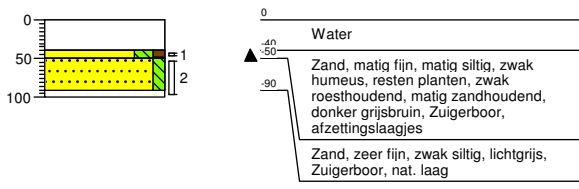
Boring: LDw_42

Boormeester: B van de Broek
 Datum: 26-09-2016
 X-coördinaat: 196211,61
 Y-coördinaat: 396849,83



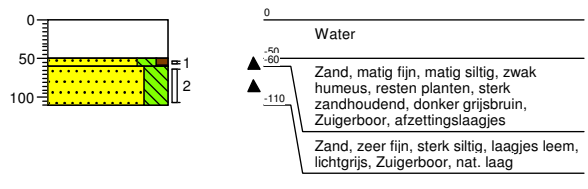
Boring: LDw_43

Boormeester: B van de Broek
 Datum: 26-09-2016
 X-coördinaat: 196167,85
 Y-coördinaat: 396838,70



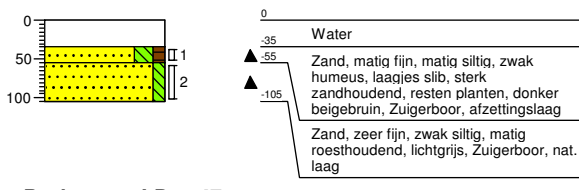
Boring: LDw_44

Boormeester: B van de Broek
 Datum: 26-09-2016
 X-coördinaat: 196123,87
 Y-coördinaat: 396828,71



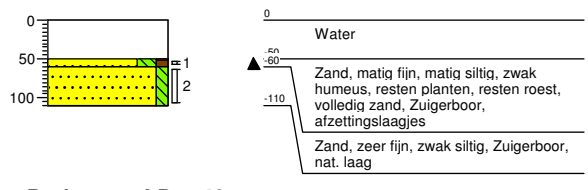
Boring: LDw_45

Boormeester: B van de Broek
 Datum: 26-09-2016
 X-coördinaat: 196081,67
 Y-coördinaat: 396812,33



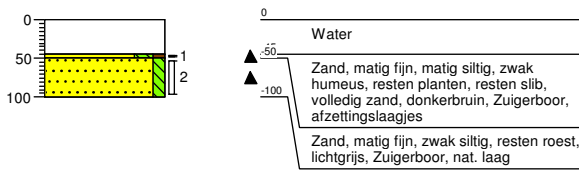
Boring: LDw_46

Boormeester: B van de Broek
 Datum: 26-09-2016
 X-coördinaat: 196039,48
 Y-coördinaat: 396795,94



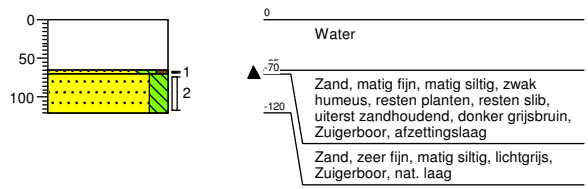
Boring: LDw_47

Boormeester: B van de Broek
 Datum: 26-09-2016
 X-coördinaat: 195997,28
 Y-coördinaat: 396779,55



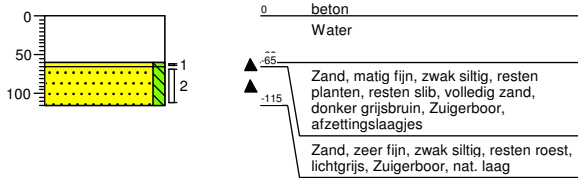
Boring: LDw_48

Boormeester: B van de Broek
 Datum: 26-09-2016
 X-coördinaat: 195955,09
 Y-coördinaat: 396763,17

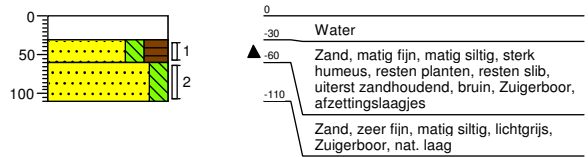


Projectnummer: 352346
 Projectnaam: Waterbodemonderzoek Venraysche Broek en De Spurtk

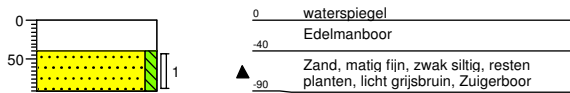
Boring: LDw_49
 Boormeester: B van de Broek
 Datum: 26-09-2016
 X-coördinaat: 195912,90
 Y-coördinaat: 396746,78



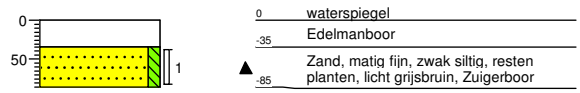
Boring: LDw_50
 Boormeester: B van de Broek
 Datum: 26-09-2016
 X-coördinaat: 195874,32
 Y-coördinaat: 396727,45



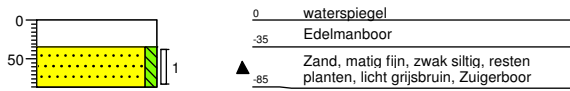
Boring: LDw_51
 Boormeester: B. Groenen
 Datum: 26-09-2016
 X-coördinaat: 19585750,00
 Y-coördinaat: 39668257,00



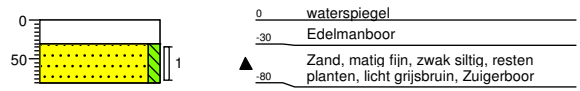
Boring: LDw_52
 Boormeester: B. Groenen
 Datum: 26-09-2016
 X-coördinaat: 19584450,00
 Y-coördinaat: 39666618,00



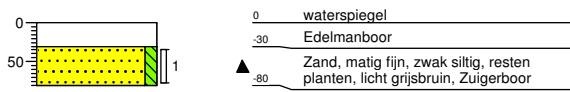
Boring: LDw_53
 Boormeester: B. Groenen
 Datum: 26-09-2016
 X-coördinaat: 19582842,00
 Y-coördinaat: 39664665,00



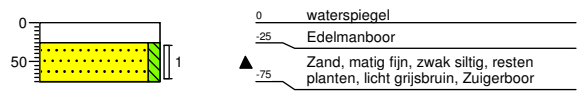
Boring: LDw_54
 Boormeester: B. Groenen
 Datum: 26-09-2016
 X-coördinaat: 19581216,00
 Y-coördinaat: 39662727,00



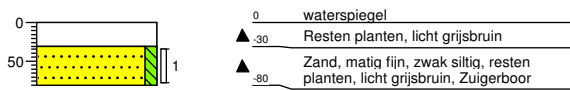
Boring: LDw_55
 Boormeester: B. Groenen
 Datum: 26-09-2016
 X-coördinaat: 19579590,00
 Y-coördinaat: 39660788,00



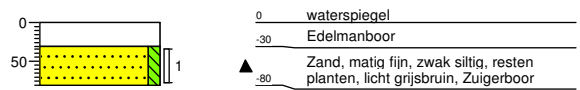
Boring: LDw_56
 Boormeester: B. Groenen
 Datum: 26-09-2016
 X-coördinaat: 19577964,00
 Y-coördinaat: 39658849,00



Boring: LDw_57
 Boormeester: B. Groenen
 Datum: 26-09-2016
 X-coördinaat: 19576574,00
 Y-coördinaat: 39656744,00

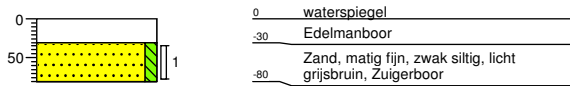


Boring: LDw_58
 Boormeester: B. Groenen
 Datum: 26-09-2016
 X-coördinaat: 19575366,00
 Y-coördinaat: 39654521,00

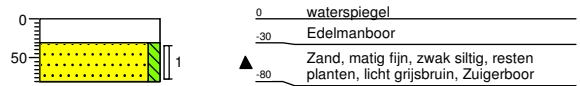


Projectnummer: 352346
 Projectnaam: Waterbodemonderzoek Venraysche Broek en De Spurtk

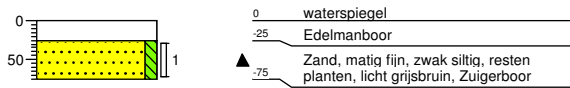
Boring: LDw_59
 Boormeester: B. Groenen
 Datum: 26-09-2016
 X-coördinaat: 19574380,00
 Y-coördinaat: 39652191,00



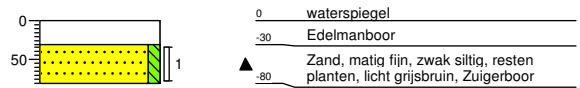
Boring: LDw_60
 Boormeester: B. Groenen
 Datum: 26-09-2016
 X-coördinaat: 19573400,00
 Y-coördinaat: 39649859,00



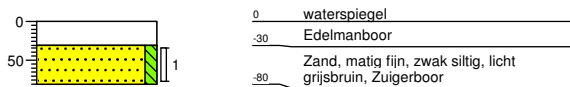
Boring: LDw_61
 Boormeester: B. Groenen
 Datum: 26-09-2016
 X-coördinaat: 19572419,00
 Y-coördinaat: 39647526,00



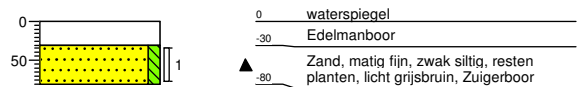
Boring: LDw_62
 Boormeester: B. Groenen
 Datum: 26-09-2016
 X-coördinaat: 19570548,00
 Y-coördinaat: 39642900,00



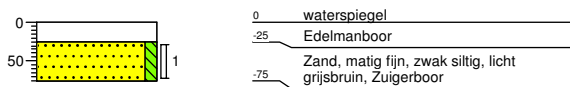
Boring: LDw_63
 Boormeester: B. Groenen
 Datum: 26-09-2016
 X-coördinaat: 19569560,00
 Y-coördinaat: 39638052,00



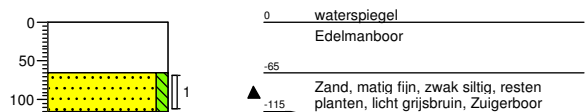
Boring: LDw_64
 Boormeester: B. Groenen
 Datum: 26-09-2016
 X-coördinaat: 19569199,00
 Y-coördinaat: 39633074,00



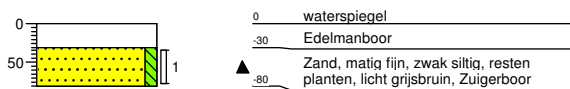
Boring: LDw_65
 Boormeester: B. Groenen
 Datum: 26-09-2016
 X-coördinaat: 19568754,00
 Y-coördinaat: 39628107,00



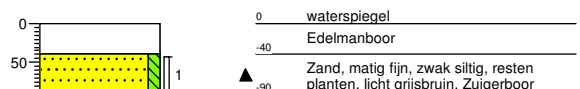
Boring: LDw_66
 Boormeester: B. Groenen
 Datum: 26-09-2016
 X-coördinaat: 19567786,00
 Y-coördinaat: 39623211,00



Boring: LDw_67
 Boormeester: B. Groenen
 Datum: 26-09-2016
 X-coördinaat: 19564933,00
 Y-coördinaat: 39619453,00

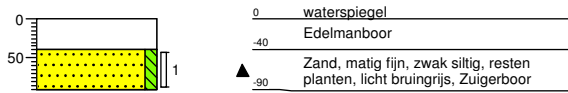


Boring: LDw_68
 Boormeester: B. Groenen
 Datum: 26-09-2016
 X-coördinaat: 19559932,00
 Y-coördinaat: 39616620,00

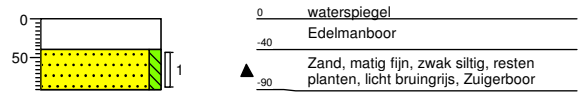


Projectnummer: 352346
 Projectnaam: Waterbodemonderzoek Venraysche Broek en De Spurt

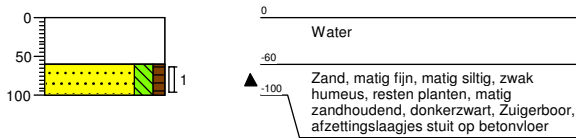
Boring: LDw_69
 Boormeester: B. Groenen
 Datum: 26-09-2016
 X-coördinaat: 19555128,00
 Y-coördinaat: 39614055,00



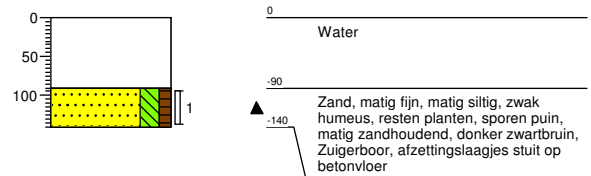
Boring: LDw_70
 Boormeester: B. Groenen
 Datum: 26-09-2016
 X-coördinaat: 19549790,00
 Y-coördinaat: 39611217,00



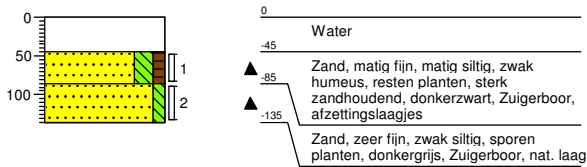
Boring: LDw_71
 Boormeester: B van de Broek
 Datum: 26-09-2016
 X-coördinaat: 195453,14
 Y-coördinaat: 396095,69



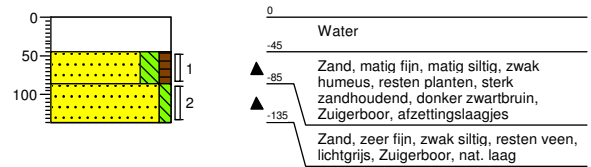
Boring: LDw_72
 Boormeester: B van de Broek
 Datum: 26-09-2016
 X-coördinaat: 195429,82
 Y-coördinaat: 396087,60



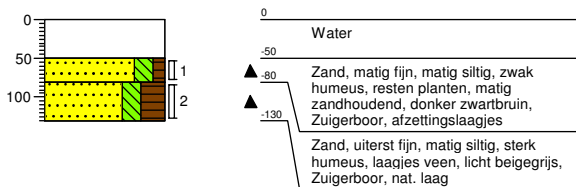
Boring: LDw_73
 Boormeester: B van de Broek
 Datum: 26-09-2016
 X-coördinaat: 195407,56
 Y-coördinaat: 396080,21



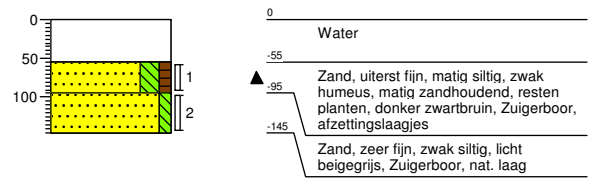
Boring: LDw_74
 Boormeester: B van de Broek
 Datum: 26-09-2016
 X-coördinaat: 195374,88
 Y-coördinaat: 396069,74



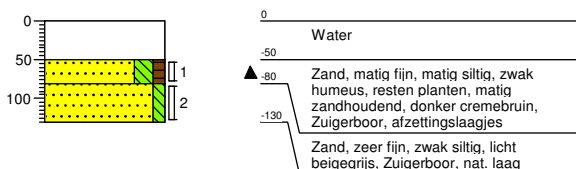
Boring: LDw_75
 Boormeester: B van de Broek
 Datum: 26-09-2016
 X-coördinaat: 195342,20
 Y-coördinaat: 396059,27



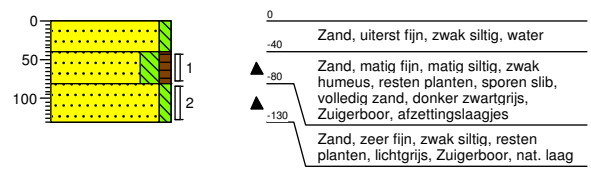
Boring: LDw_76
 Boormeester: B van de Broek
 Datum: 26-09-2016
 X-coördinaat: 195309,92
 Y-coördinaat: 396047,68



Boring: LDw_77
 Boormeester: B van de Broek
 Datum: 26-09-2016
 X-coördinaat: 195280,19
 Y-coördinaat: 396031,12



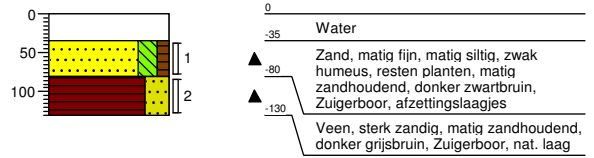
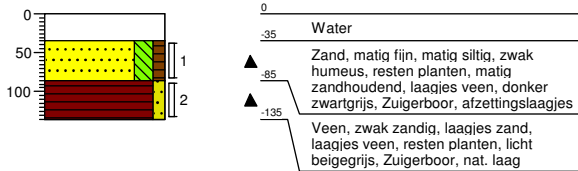
Boring: LDw_78
 Boormeester: B van de Broek
 Datum: 26-09-2016
 X-coördinaat: 195256,70
 Y-coördinaat: 396006,47



Projectnummer: 352346
Projectnaam: Waterbodemonderzoek Venraysche Broek en De Spurtk

Boring: LDw_79
Boormeester: B van de Broek
Datum: 26-09-2016
X-coördinaat: 195237,94
Y-coördinaat: 395977,74

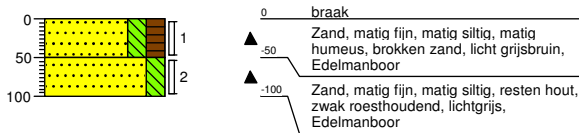
Boring: LDw_80
Boormeester: B van de Broek
Datum: 26-09-2016
X-coördinaat: 195219,92
Y-coördinaat: 395948,56



Projectnummer: 352346
 Projectnaam: Waterbodemonderzoek Venraysche Broek en De Spurtk

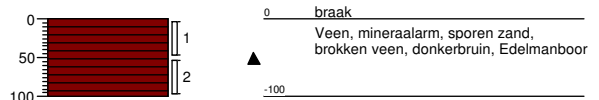
Boring: VBp_01

Boormeester: B. van den Broek
 Datum: 27-09-2016
 X-coördinaat: 194117,85
 Y-coördinaat: 395320,10



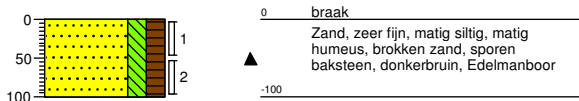
Boring: VBp_02

Boormeester: B. van den Broek
 Datum: 27-09-2016
 X-coördinaat: 194446,40
 Y-coördinaat: 395412,17



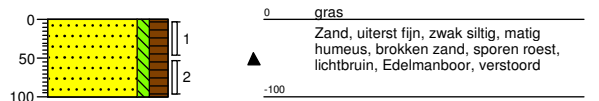
Boring: VBp_03

Boormeester: B. van den Broek
 Datum: 27-09-2016
 X-coördinaat: 194895,63
 Y-coördinaat: 395644,80



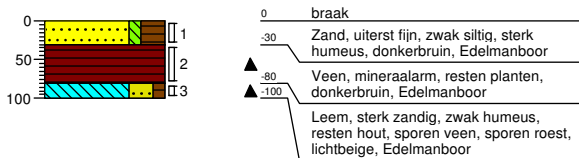
Boring: VBp_04a

Boormeester: B. van den Broek
 Datum: 27-09-2016
 X-coördinaat: 193857,27
 Y-coördinaat: 395684,89



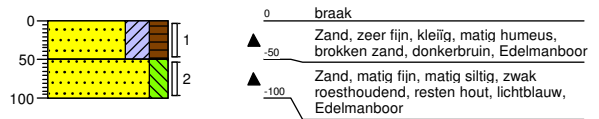
Boring: VBp_05

Boormeester: B. van den Broek
 Datum: 27-09-2016
 X-coördinaat: 194080,86
 Y-coördinaat: 395659,28



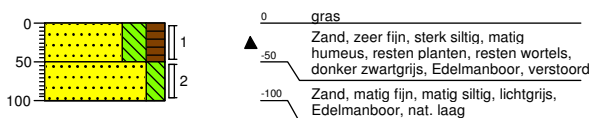
Boring: VBp_06

Boormeester: B. van den Broek
 Datum: 27-09-2016
 X-coördinaat: 194820,27
 Y-coördinaat: 395762,59



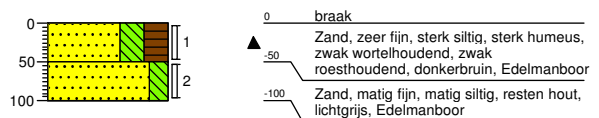
Boring: VBp_07

Boormeester: B van de Broek
 Datum: 27-09-2016
 X-coördinaat: 194627,22
 Y-coördinaat: 395560,32



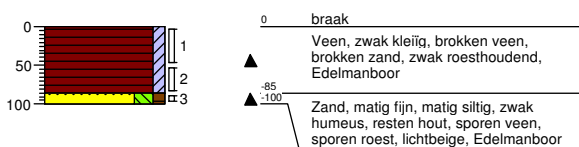
Boring: VBp_08

Boormeester: B. van den Broek
 Datum: 27-09-2016
 X-coördinaat: 194353,38
 Y-coördinaat: 395404,39



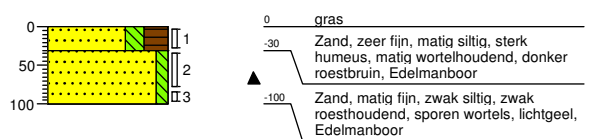
Boring: VBp_09

Boormeester: B. van den Broek
 Datum: 27-09-2016
 X-coördinaat: 194150,47
 Y-coördinaat: 395599,50



Boring: VBp_10a

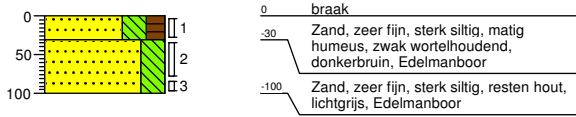
Boormeester: B. van den Broek
 Datum: 27-09-2016
 X-coördinaat: 193867,60
 Y-coördinaat: 395636,99



Projectnummer: 352346
 Projectnaam: Waterbodemonderzoek Venraysche Broek en De Spurtk

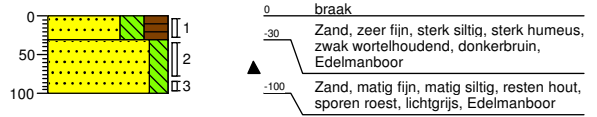
Boring: VBt_01

Boormeester: B. van den Broek
 Datum: 27-09-2016
 X-coördinaat: 194180,60
 Y-coördinaat: 395387,92



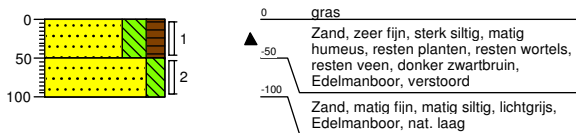
Boring: VBt_02

Boormeester: B. van den Broek
 Datum: 27-09-2016
 X-coördinaat: 194586,02
 Y-coördinaat: 395523,49



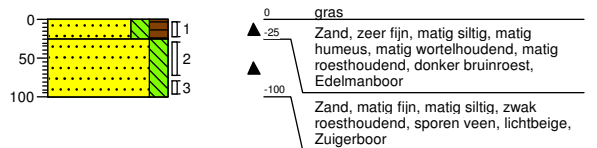
Boring: VBt_03

Boormeester: B van de Broek
 Datum: 27-09-2016
 X-coördinaat: 194849,33
 Y-coördinaat: 395715,01



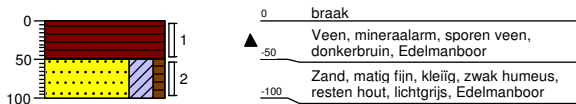
Boring: VBt_04a

Boormeester: B. van den Broek
 Datum: 27-09-2016
 X-coördinaat: 193934,19
 Y-coördinaat: 395663,54



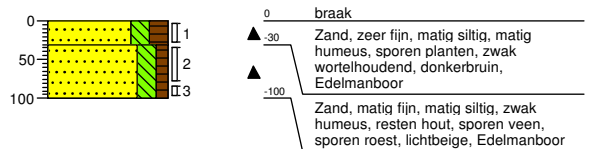
Boring: VBt_05

Boormeester: B. van den Broek
 Datum: 27-09-2016
 X-coördinaat: 194203,85
 Y-coördinaat: 395543,81



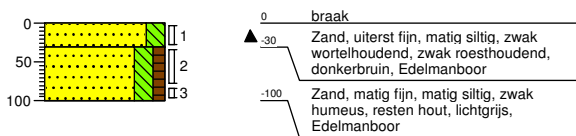
Boring: VBt_06

Boormeester: B. van den Broek
 Datum: 27-09-2016
 X-coördinaat: 194022,72
 Y-coördinaat: 395705,71



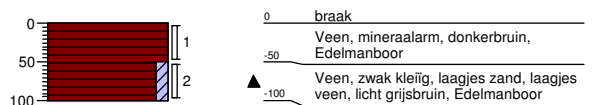
Boring: VBt_07

Boormeester: B. van den Broek
 Datum: 27-09-2016
 X-coördinaat: 194255,38
 Y-coördinaat: 395496,86



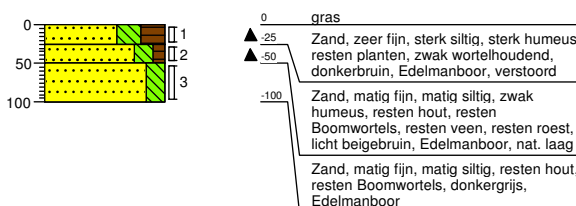
Boring: VBt_08

Boormeester: B. van den Broek
 Datum: 27-09-2016
 X-coördinaat: 194495,58
 Y-coördinaat: 395454,71



Boring: VBt_09

Boormeester: B van de Broek
 Datum: 27-09-2016
 X-coördinaat: 194742,13
 Y-coördinaat: 395650,76



Boring: VBt_10

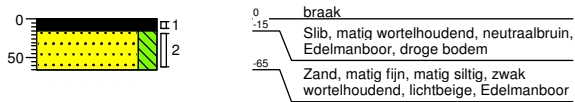
Boormeester: B van de Broek
 Datum: 27-09-2016
 X-coördinaat: 194736,85
 Y-coördinaat: 395881,97



Projectnummer: 352346
 Projectnaam: Waterbodemonderzoek Venraysche Broek en De Spurtk

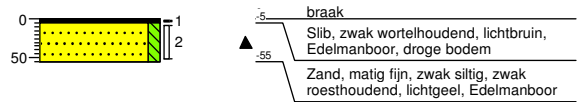
Boring: VBw_01

Boormeester: B. van den Broek
 Datum: 22-09-2016
 X-coördinaat: 193891,87
 Y-coördinaat: 395752,78
 Opmerking: droog



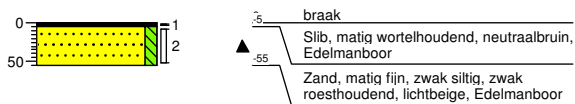
Boring: VBw_02

Boormeester: B. van den Broek
 Datum: 22-09-2016
 X-coördinaat: 193868,85
 Y-coördinaat: 395742,91
 Opmerking: droog



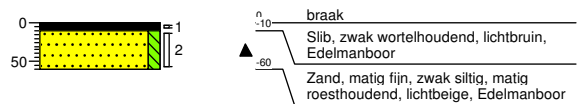
Boring: VBw_03

Boormeester: B. van den Broek
 Datum: 22-09-2016
 X-coördinaat: 193860,96
 Y-coördinaat: 395721,66
 Opmerking: droog



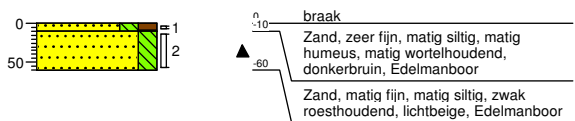
Boring: VBw_04

Boormeester: B. van den Broek
 Datum: 22-09-2016
 X-coördinaat: 193859,88
 Y-coördinaat: 395696,63
 Opmerking: droog



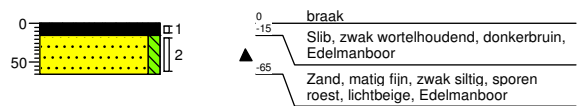
Boring: VBw_05

Boormeester: B. van den Broek
 Datum: 22-09-2016
 X-coördinaat: 193858,80
 Y-coördinaat: 395671,59
 Opmerking: droog



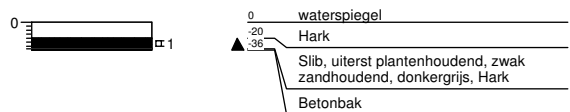
Boring: VBw_06

Boormeester: B. van den Broek
 Datum: 22-09-2016
 X-coördinaat: 193857,71
 Y-coördinaat: 395646,56
 Opmerking: droog



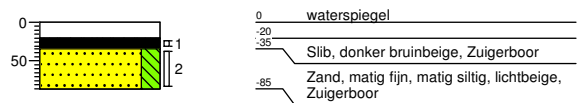
Boring: VBw_07

Boormeester: B. van den Broek
 Datum: 22-09-2016
 X-coördinaat: 193867,36
 Y-coördinaat: 395634,32



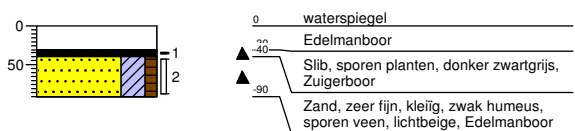
Boring: VBw_08

Boormeester: B. van den Broek
 Datum: 22-09-2016
 X-coördinaat: 193890,18
 Y-coördinaat: 395644,67



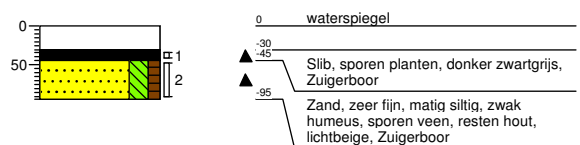
Boring: VBw_09

Boormeester: B. van den Broek
 Datum: 22-09-2016
 X-coördinaat: 193913,00
 Y-coördinaat: 395655,02



Boring: VBw_10

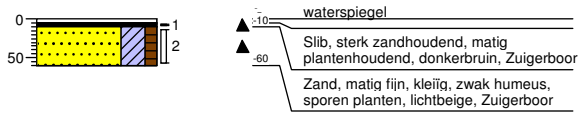
Boormeester: B. van den Broek
 Datum: 22-09-2016
 X-coördinaat: 193935,82
 Y-coördinaat: 395665,38



Projectnummer: 352346
 Projectnaam: Waterbodemonderzoek Venraysche Broek en De Spurtk

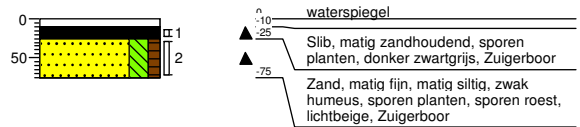
Boring: VBw_11

Boormeester: B. van den Broek
 Datum: 27-09-2016
 X-coördinaat: 193958,63
 Y-coördinaat: 395675,73



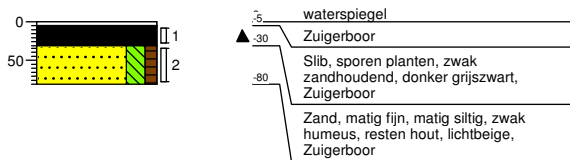
Boring: VBw_12

Boormeester: B. van den Broek
 Datum: 27-09-2016
 X-coördinaat: 193994,93
 Y-coördinaat: 395692,09



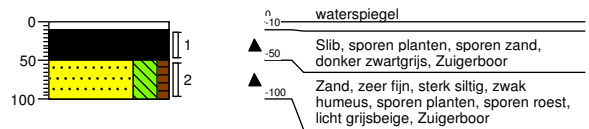
Boring: VBw_13

Boormeester: B. van den Broek
 Datum: 27-09-2016
 X-coördinaat: 194031,67
 Y-coördinaat: 395706,51



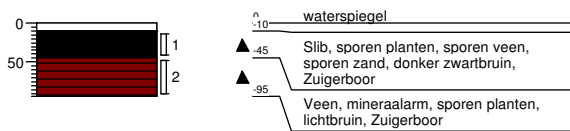
Boring: VBw_14

Boormeester: B. van den Broek
 Datum: 27-09-2016
 X-coördinaat: 194061,73
 Y-coördinaat: 395681,29



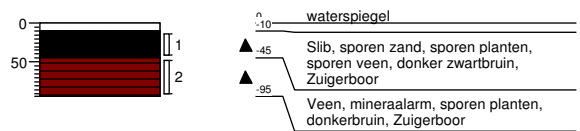
Boring: VBw_15

Boormeester: B. van den Broek
 Datum: 27-09-2016
 X-coördinaat: 194090,48
 Y-coördinaat: 395653,76



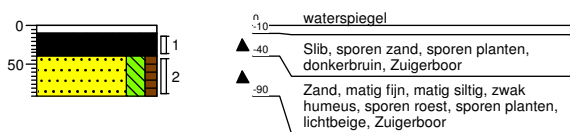
Boring: VBw_16

Boormeester: B. van den Broek
 Datum: 27-09-2016
 X-coördinaat: 194119,24
 Y-coördinaat: 395626,22



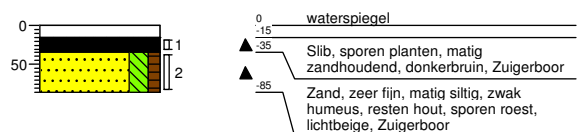
Boring: VBw_17

Boormeester: B. van den Broek
 Datum: 27-09-2016
 X-coördinaat: 194147,99
 Y-coördinaat: 395598,69



Boring: VBw_18

Boormeester: B. van den Broek
 Datum: 27-09-2016
 X-coördinaat: 194176,74
 Y-coördinaat: 395571,16



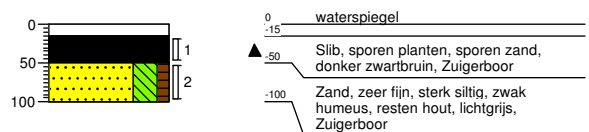
Boring: VBw_19

Boormeester: B. van den Broek
 Datum: 27-09-2016
 X-coördinaat: 194205,50
 Y-coördinaat: 395543,62



Boring: VBw_20

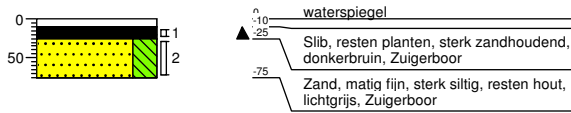
Boormeester: B. van den Broek
 Datum: 27-09-2016
 X-coördinaat: 194234,23
 Y-coördinaat: 395516,07



Projectnummer: 352346
 Projectnaam: Waterbodemonderzoek Venraysche Broek en De Spurtk

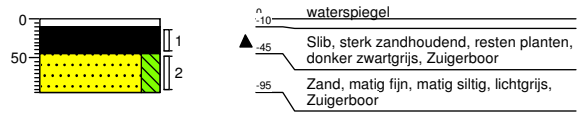
Boring: VBw_21

Boormeester: B. van den Broek
 Datum: 27-09-2016
 X-coördinaat: 194262,74
 Y-coördinaat: 395488,29



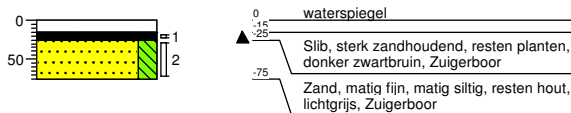
Boring: VBw_22

Boormeester: B. van den Broek
 Datum: 27-09-2016
 X-coördinaat: 194294,56
 Y-coördinaat: 395457,87



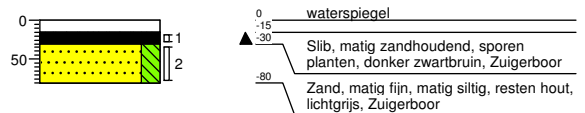
Boring: VBw_23

Boormeester: B. van den Broek
 Datum: 27-09-2016
 X-coördinaat: 194326,37
 Y-coördinaat: 395427,46



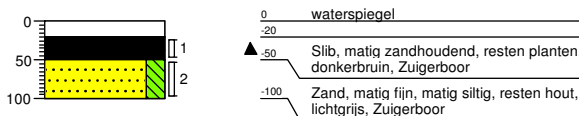
Boring: VBw_24

Boormeester: B. van den Broek
 Datum: 27-09-2016
 X-coördinaat: 194358,18
 Y-coördinaat: 395397,04



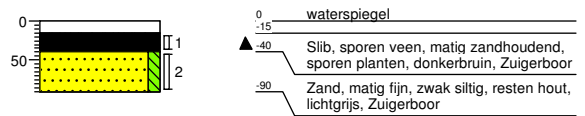
Boring: VBw_25

Boormeester: B. van den Broek
 Datum: 27-09-2016
 X-coördinaat: 194392,56
 Y-coördinaat: 395373,16



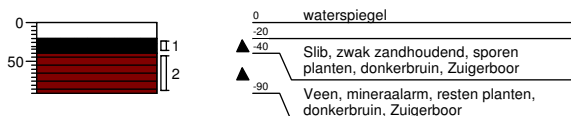
Boring: VBw_26

Boormeester: B. van den Broek
 Datum: 27-09-2016
 X-coördinaat: 194427,45
 Y-coördinaat: 395399,85



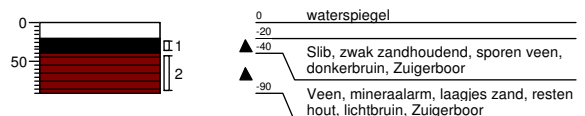
Boring: VBw_27

Boormeester: B. van den Broek
 Datum: 27-09-2016
 X-coördinaat: 194462,05
 Y-coördinaat: 395427,04



Boring: VBw_28

Boormeester: B. van den Broek
 Datum: 27-09-2016
 X-coördinaat: 194496,64
 Y-coördinaat: 395454,26



Boring: VBw_29

Boormeester: B. van den Broek
 Datum: 27-09-2016
 X-coördinaat: 194531,22
 Y-coördinaat: 395481,49



Boring: VBw_30

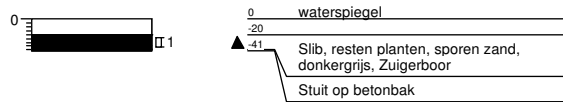
Boormeester: B. van den Broek
 Datum: 27-09-2016
 X-coördinaat: 194565,84
 Y-coördinaat: 395508,65



Projectnummer: 352346
 Projectnaam: Waterbodemonderzoek Venraysche Broek en De Spurtk

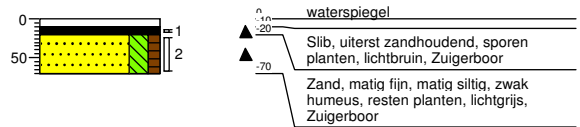
Boring: VBw_31

Boormeester: B. van den Broek
 Datum: 27-09-2016
 X-coördinaat: 194597,40
 Y-coördinaat: 395537,86



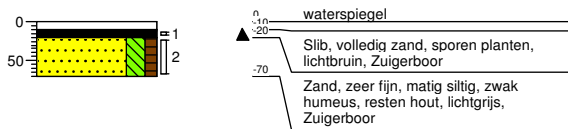
Boring: VBw_32

Boormeester: B. van den Broek
 Datum: 27-09-2016
 X-coördinaat: 194632,93
 Y-coördinaat: 395562,35



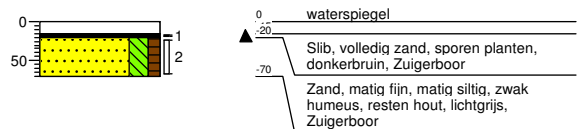
Boring: VBw_33

Boormeester: B. van den Broek
 Datum: 27-09-2016
 X-coördinaat: 194667,47
 Y-coördinaat: 395590,00



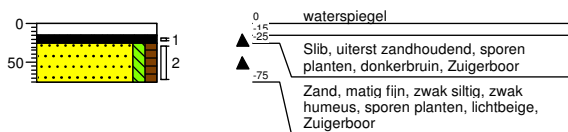
Boring: VBw_34

Boormeester: B. van den Broek
 Datum: 27-09-2016
 X-coördinaat: 194702,07
 Y-coördinaat: 395617,57



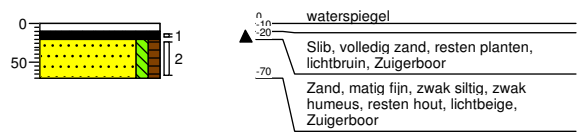
Boring: VBw_35

Boormeester: B. van den Broek
 Datum: 27-09-2016
 X-coördinaat: 194736,67
 Y-coördinaat: 395645,14



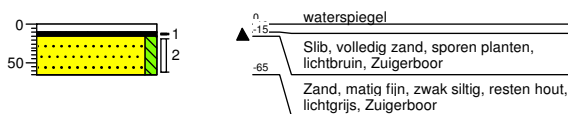
Boring: VBw_36

Boormeester: B. van den Broek
 Datum: 27-09-2016
 X-coördinaat: 194771,27
 Y-coördinaat: 395672,70



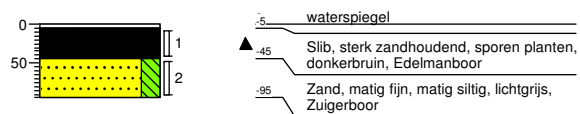
Boring: VBw_37

Boormeester: B. van den Broek
 Datum: 27-09-2016
 X-coördinaat: 194805,88
 Y-coördinaat: 395700,27



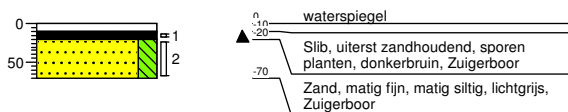
Boring: VBw_38

Boormeester: B. van den Broek
 Datum: 27-09-2016
 X-coördinaat: 194840,48
 Y-coördinaat: 395727,84



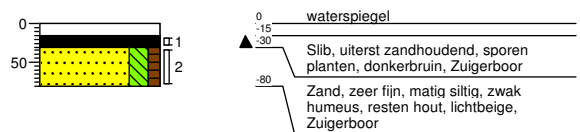
Boring: VBw_39

Boormeester: B. van den Broek
 Datum: 27-09-2016
 X-coördinaat: 194865,70
 Y-coördinaat: 395692,88



Boring: VBw_40

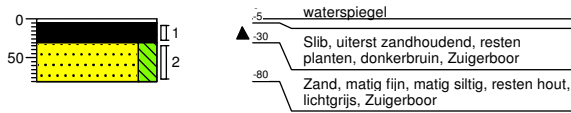
Boormeester: B. van den Broek
 Datum: 27-09-2016
 X-coördinaat: 194890,46
 Y-coördinaat: 395656,21



Projectnummer: 352346
Projectnaam: Waterbodemonderzoek Venraysche Broek en De Spurtk

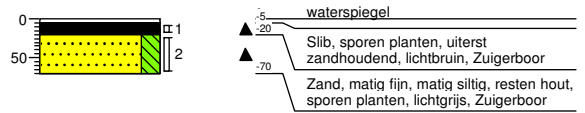
Boring: VBw_41

Boormeester: B. van den Broek
Datum: 27-09-2016
X-coördinaat: 194246,77
Y-coördinaat: 395470,27



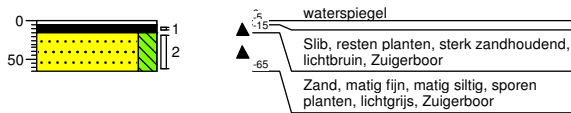
Boring: VBw_42

Boormeester: B. van den Broek
Datum: 27-09-2016
X-coördinaat: 194231,38
Y-coördinaat: 395451,72



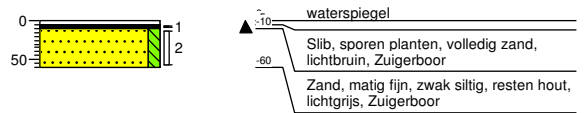
Boring: VBw_43

Boormeester: B. van den Broek
Datum: 27-09-2016
X-coördinaat: 194215,99
Y-coördinaat: 395433,17



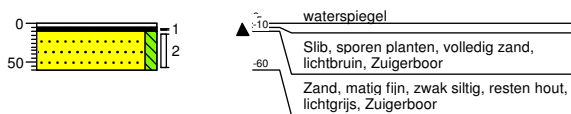
Boring: VBw_44

Boormeester: B. van den Broek
Datum: 27-09-2016
X-coördinaat: 194200,60
Y-coördinaat: 395414,61



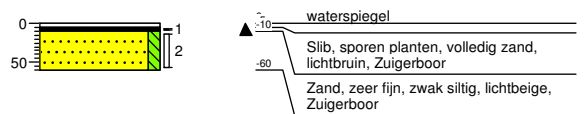
Boring: VBw_45

Boormeester: B. van den Broek
Datum: 27-09-2016
X-coördinaat: 194185,21
Y-coördinaat: 395396,06



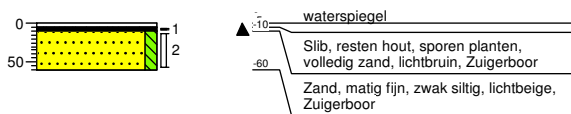
Boring: VBw_46

Boormeester: B. van den Broek
Datum: 27-09-2016
X-coördinaat: 194169,82
Y-coördinaat: 395377,51



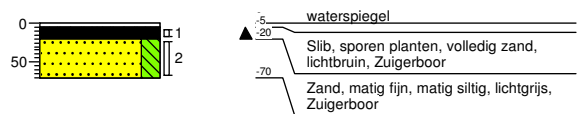
Boring: VBw_47

Boormeester: B. van den Broek
Datum: 27-09-2016
X-coördinaat: 194154,42
Y-coördinaat: 395358,96



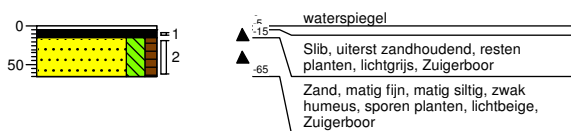
Boring: VBw_48

Boormeester: B. van den Broek
Datum: 27-09-2016
X-coördinaat: 194139,03
Y-coördinaat: 395340,40



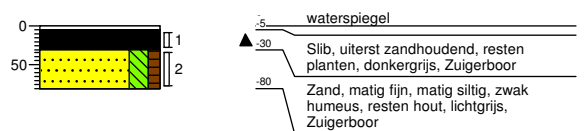
Boring: VBw_49

Boormeester: B. van den Broek
Datum: 27-09-2016
X-coördinaat: 194123,64
Y-coördinaat: 395321,85



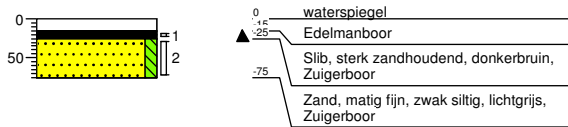
Boring: VBw_50

Boormeester: B. van den Broek
Datum: 27-09-2016
X-coördinaat: 194108,25
Y-coördinaat: 395303,30

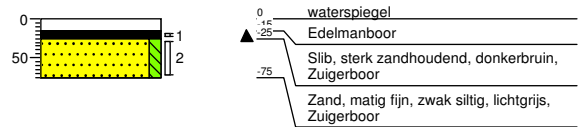


Projectnummer: 253246
Projectnaam: Waterbodemonderzoek Venraysche Broek en De Spurtk

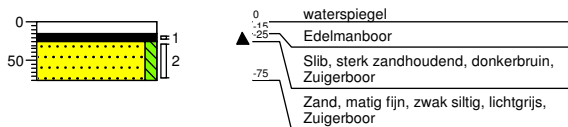
Boring: VBw_51
Boormeester: B. Groenen
Datum: 26-09-2016
X-coördinaat: 19474366,00
Y-coördinaat: 39587032,00



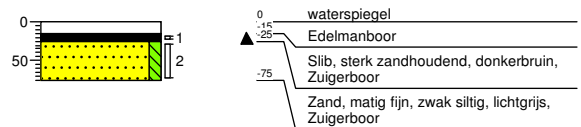
Boring: VBw_52
Boormeester: B. Groenen
Datum: 26-09-2016
X-coördinaat: 19475342,00
Y-coördinaat: 39585614,00



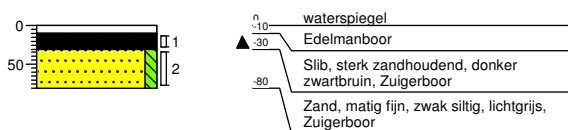
Boring: VBw_53
Boormeester: B. Groenen
Datum: 26-09-2016
X-coördinaat: 19476319,00
Y-coördinaat: 39584196,00



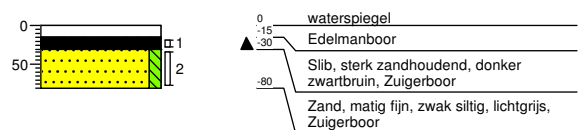
Boring: VBw_54
Boormeester: B. Groenen
Datum: 26-09-2016
X-coördinaat: 19477295,00
Y-coördinaat: 39582778,00



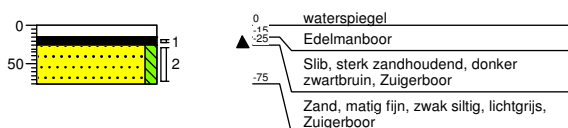
Boring: VBw_55
Boormeester: B. Groenen
Datum: 26-09-2016
X-coördinaat: 19478272,00
Y-coördinaat: 39581360,00



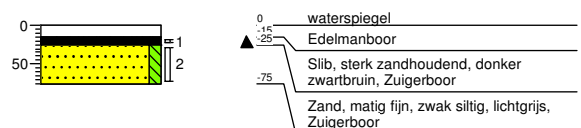
Boring: VBw_56
Boormeester: B. Groenen
Datum: 26-09-2016
X-coördinaat: 19479248,00
Y-coördinaat: 39579941,00



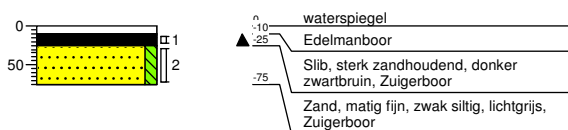
Boring: VBw_57
Boormeester: B. Groenen
Datum: 26-09-2016
X-coördinaat: 19480225,00
Y-coördinaat: 39578523,00



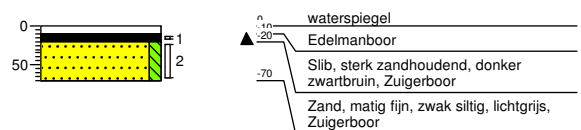
Boring: VBw_58
Boormeester: B. Groenen
Datum: 26-09-2016
X-coördinaat: 19481201,00
Y-coördinaat: 39577105,00



Boring: VBw_59
Boormeester: B. Groenen
Datum: 26-09-2016
X-coördinaat: 19482178,00
Y-coördinaat: 39575687,00



Boring: VBw_60
Boormeester: B. Groenen
Datum: 26-09-2016
X-coördinaat: 19483154,00
Y-coördinaat: 39574269,00



Legenda (conform NEN 5104)

grind

	Grind, siltig
	Grind, zwak zandig
	Grind, matig zandig
	Grind, sterk zandig
	Grind, uiterst zandig

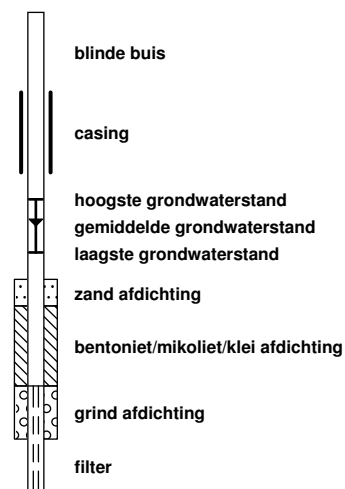
zand

	Zand, kleiig
	Zand, zwak siltig
	Zand, matig siltig
	Zand, sterk siltig
	Zand, uiterst siltig

veen

	Veen, mineraalarm
	Veen, zwak kleiig
	Veen, sterk kleiig
	Veen, zwak zandig
	Veen, sterk zandig

peilbuis



klei

	Klei, zwak siltig
	Klei, matig siltig
	Klei, sterk siltig
	Klei, uiterst siltig
	Klei, zwak zandig
	Klei, matig zandig
	Klei, sterk zandig

leem

	Leem, zwak zandig
	Leem, sterk zandig

overige toevoegingen

	zwak humeus
	matig humeus
	sterk humeus
	zwak grindig
	matig grindig
	sterk grindig

geur

- geen geur
- zwakke geur
- matige geur
- sterke geur
- uiterste geur

olie

- geen olie-water reactie
- zwakke olie-water reactie
- matige olie-water reactie
- sterke olie-water reactie
- uiterste olie-water reactie

p.i.d.-waarde

- > 0
- > 1
- > 10
- > 100
- > 1000
- > 10000

monsters

- geroerd monster
- ongeroid monster
- volumering

overig


- bijzonder bestanddeel
- Gemiddeld hoogste grondwaterstand
- grondwaterstand
- Gemiddeld laagste grondwaterstand
- slib
- water

Bijlage 4

Analyseresultaten

In deze bijlage zijn opgenomen:

- Eurofins Analytico, certificaat 2016108374, d.d. 28-09-2016, 15 pagina's;
- Eurofins Analytico, certificaat 2016109772, d.d. 29-09-2016, 26 pagina's;
- Eurofins Analytico, certificaat 2016110717, d.d. 29-09-2016, 16 pagina's;
- Eurofins Analytico, certificaat 2016111398, d.d. 03-10-2016, 13 pagina's
- Eurofins Analytico, certificaat 2016113430, d.d. 05-10-2016, 6 pagina's.



Sweco (Eindhoven)
T.a.v. Bram van den Berkmortel
Postbus 1265
5602 BG EINDHOVEN
NETHERLANDS

Analyscertificaat

Datum: 28-Sep-2016

Hierbij ontvangt u de resultaten van het navolgende laboratoriumonderzoek.

Certificaatnummer/Versie	2016108374/1
Uw project/verslagnummer	352346
Uw projectnaam	Waterbodemonderzoek Venraysche Broek en De Sprunkt
Uw ordernummer	352346
Monster(s) ontvangen	21-Sep-2016

Dit certificaat mag uitsluitend in zijn geheel worden gereproduceerd.
De analyse resultaten hebben alleen betrekking op het beproefde object.

De grondmonsters worden tot 4 weken na datum ontvangst bewaard en watermonsters tot 2 weken na datum ontvangst. Zonder tegenbericht worden de monsters nadien afgevoerd.
Indien de monsters langer bewaard dienen te blijven verzoeken wij U dit exemplaar uiterlijk 1 werkdag voor afloop van de standaardbewaarperiode ondertekend aan ons te retourneren. Voor de kosten van het langer bewaren van monsters verwijzen wij naar de prijslijst.

Bewaren tot:

Datum:

Naam:

Handtekening:

Wij vertrouwen erop uw opdracht hiermee naar verwachting te hebben uitgevoerd, mocht U naar aanleiding van dit analyscertificaat nog vragen hebben verzoeken wij U contact op te nemen met de afdeling Verkoop en Advies.

Met vriendelijke groet,

Eurofins Analytico B.V.



Ing. A. Veldhuizen
Technical Manager

Eurofins Analytico B.V.

Gildeweg 44-46
3771 NB Barneveld
P.O. Box 459
3770 AL Barneveld NL

Tel. +31 (0)34 242 63 00
Fax +31 (0)34 242 63 99
E-mail info-env@eurofins.nl
Site www.eurofins.nl

BNP Paribas S.A. 227 9245 25
VAT/BTW No. NL 8043.14.883.B01
KvK No. 09088623
IBAN: NL71BNPA0227924525
BIC: BNPANL2A

Eurofins Analytico B.V. is ISO 14001: 2004 gecertificeerd door TÜV en erkend door het Vlaamse Gewest (OVAM en Dep. LNE), het Brusselse Gewest (BIM), het Waalse Gewest (DGRNE-OWD) en door de overheid van Luxemburg (MEV).

Analysecertificaat

Uw project/verslagnummer	352346	Certificaatnummer/Versie	2016108374/1
Uw projectnaam	Waterbodemonderzoek Venraysche Broek	Startdatum	21-Sep-2016
Uw ordernummer	352346	Rapportagedatum	28-Sep-2016/14:50
Monsternemer	PH Jongens	Bijlage	A, B, C
Monstermatrix	Grond; Waterbodem (AS3000)	Pagina	1/4

Analyse	Eenheid	1	2	3	4	5
Bodemkundige analyses						
S Droge stof	% (m/m)	70.8	85.5	68.1	79.7	78.6
S Organische stof	% (m/m) ds	10.7	5.6	7.8	<0.7	<0.7
Q Gloeirest	% (m/m) ds	88.9	94.2	91.9	99.6	99.2
S Korrelgrootte < 2 µm	% (m/m) ds	5.0	2.3	3.9	1.0	2.7
Metalen						
S Arseen (As)	mg/kg ds	20	6.5	5.9	<4.0	<4.0
S Barium (Ba)	mg/kg ds	56	26	27	<20	<20
S Cadmium (Cd)	mg/kg ds	0.50	0.33	0.46	<0.20	<0.20
S Kobalt (Co)	mg/kg ds	14	4.0	4.8	<1.5	5.0
S Koper (Cu)	mg/kg ds	8.2	<5.0	5.5	<5.0	<5.0
S Kwik (Hg)	mg/kg ds	0.061	<0.050	<0.050	<0.050	<0.050
S Molybdeen (Mo)	mg/kg ds	<1.5	<1.5	<1.5	<1.5	<1.5
S Nikkel (Ni)	mg/kg ds	12	4.9	7.0	<4.0	9.4
S Lood (Pb)	mg/kg ds	13	13	12	<10	<10
S Zink (Zn)	mg/kg ds	57	28	36	<20	<20
Minerale olie						
Minerale olie (C10-C12)	mg/kg ds	<3.0	<3.0	<3.0	<3.0	<3.0
Minerale olie (C12-C16)	mg/kg ds	<5.0	<5.0	<5.0	<5.0	<5.0
Minerale olie (C16-C21)	mg/kg ds	<5.0	<5.0	<5.0	<5.0	<5.0
Minerale olie (C21-C30)	mg/kg ds	18	27	12	<11	<11
Minerale olie (C30-C35)	mg/kg ds	13	26	8.8	<5.0	<5.0
Minerale olie (C35-C40)	mg/kg ds	<6.0	<6.0	<6.0	<6.0	<6.0
S Minerale olie totaal (C10-C40)	mg/kg ds	38	60	<35	<35	<35
Chromatogram olie (GC)		Zie bijl.	Zie bijl.			
Polychloorbifenylen, PCB						
S PCB 28	mg/kg ds	<0.0010	<0.0010	<0.0010	<0.0010	<0.0010
S PCB 52	mg/kg ds	<0.0010	<0.0010	<0.0010	<0.0010	<0.0010
S PCB 101	mg/kg ds	<0.0010	<0.0010	<0.0010	<0.0010	<0.0010
S PCB 118	mg/kg ds	<0.0010	<0.0010	<0.0010	<0.0010	<0.0010

Nr.	Monsterschrijving	Datum monstername	Monster nr.
1	Vlp_V01v	20-Sep-2016	9192628
2	Vlp_V01z	20-Sep-2016	9192629
3	Vlt_V01	20-Sep-2016	9192630
4	Vlw_0G-01	20-Sep-2016	9192631
5	Vlw_0G-02	20-Sep-2016	9192632

Q: door RvA geaccrediteerde verrichting
 A: AP04 erkende verrichting
 S: AS 3000 erkende verrichting
 V: VLAREL erkende verrichting

Dit certificaat mag uitsluitend in zijn geheel worden gereproduceerd.

Eurofins Analytico B.V.

Gildeweg 44-46
 3771 NB Barneveld
 P.O. Box 459
 3770 AL Barneveld NL
 Tel. +31 (0)34 242 63 00
 Fax +31 (0)34 242 63 99
 E-mail info-env@eurofins.nl
 Site www.eurofins.nl

BNP Paribas S.A. 227 9245 25
 VAT/BTW No. NL 8043.14.883.B01
 KvK No. 09088623
 IBAN: NL71BNPA0227924525
 BIC: BNPANL2A

Eurofins Analytico B.V. is ISO 14001: 2004 gecertificeerd door TÜV en erkend door het Vlaamse Gewest (OVAM en Dep. LNE), het Brusselse Gewest (BIM), het Waalse Gewest (DGRNE-OWD) en door de overheid van Luxemburg (MEV).



Analysecertificaat

Uw project/verslagnummer	352346	Certificaatnummer/Versie	2016108374/1
Uw projectnaam	Waterbodemonderzoek Venraysche Broek	Startdatum	21-Sep-2016
Uw ordernummer	352346	Rapportagedatum	28-Sep-2016/14:50
Monsternemer	PH Jongens	Bijlage	A, B, C
Monstermatrix	Grond; Waterbodem (AS3000)	Pagina	2/4

Analyse	Eenheid	1	2	3	4	5
S PCB 138	mg/kg ds	<0.0010	<0.0010	<0.0010	<0.0010	<0.0010
S PCB 153	mg/kg ds	<0.0010	<0.0010	<0.0010	<0.0010	<0.0010
S PCB 180	mg/kg ds	<0.0010	<0.0010	<0.0010	<0.0010	<0.0010
S PCB (som 7) (factor 0,7)	mg/kg ds	0.0049 ¹⁾	0.0049 ¹⁾	0.0049 ¹⁾	0.0049 ¹⁾	0.0049 ¹⁾
Polycyclische Aromatische Koolwaterstoffen, PAK						
S Naftaleen	mg/kg ds	<0.050	<0.050	<0.050	<0.050	<0.050
S Fenanthreen	mg/kg ds	<0.050	<0.050	<0.050	<0.050	<0.050
S Anthraceen	mg/kg ds	<0.050	<0.050	<0.050	<0.050	<0.050
S Fluorantheen	mg/kg ds	<0.050	<0.050	<0.050	<0.050	<0.050
S Benzo(a)anthraceen	mg/kg ds	<0.050	<0.050	<0.050	<0.050	<0.050
S Chryseen	mg/kg ds	<0.050	<0.050	<0.050	<0.050	<0.050
S Benzo(k)fluorantheen	mg/kg ds	<0.050	<0.050	<0.050	<0.050	<0.050
S Benzo(a)pyreen	mg/kg ds	<0.050	<0.050	<0.050	<0.050	<0.050
S Benzo(ghi)peryleen	mg/kg ds	<0.050	<0.050	<0.050	<0.050	<0.050
S Indeno(123-cd)pyreen	mg/kg ds	<0.050	<0.050	<0.050	<0.050	<0.050
S PAK VROM (10) (factor 0,7)	mg/kg ds	0.35 ¹⁾	0.35 ¹⁾	0.35 ¹⁾	0.35 ¹⁾	0.35 ¹⁾

Nr.	Monsterschrijving	Datum monstername	Monster nr.
1	Vlp_V01v	20-Sep-2016	9192628
2	Vlp_V01z	20-Sep-2016	9192629
3	Vlt_V01	20-Sep-2016	9192630
4	VLW_0G-01	20-Sep-2016	9192631
5	VLW_0G-02	20-Sep-2016	9192632

Q: door RvA geaccrediteerde verrichting
 A: AP04 erkende verrichting
 S: AS 3000 erkende verrichting
 V: VLAREL erkende verrichting

Dit certificaat mag uitsluitend in zijn geheel worden gereproduceerd.

Analysecertificaat

Uw project/verslagnummer	352346	Certificaatnummer/Versie	2016108374/1
Uw projectnaam	Waterbodemonderzoek Venraysche Broek	Startdatum	21-Sep-2016
Uw ordernummer	352346	Rapportagedatum	28-Sep-2016/14:50
Monsternemer	PH Jongens	Bijlage	A, B, C
Monstermatrix	Grond; Waterbodem (AS3000)	Pagina	3/4

Analyse	Eenheid	6	7	8	9	10
Bodemkundige analyses						
S Droge stof	% (m/m)	57.4	66.4	72.0	62.1	63.4
S Organische stof	% (m/m) ds	3.5	1.5	1.4	2.7	3.7
Q Gloeirest	% (m/m) ds	96.3	98.4	98.5	97.2	96.2
S Korrelgrootte < 2 µm	% (m/m) ds	2.5	1.2	1.2	2.2	1.4
Metalen						
S Arseen (As)	mg/kg ds	6.3	7.3	<4.0	12	18
S Barium (Ba)	mg/kg ds	<20	<20	<20	34	33
S Cadmium (Cd)	mg/kg ds	0.64	0.28	<0.20	0.49	0.57
S Kobalt (Co)	mg/kg ds	9.3	6.5	1.6	20	14
S Koper (Cu)	mg/kg ds	5.9	8.7	<5.0	<5.0	5.1
S Kwik (Hg)	mg/kg ds	<0.050	<0.050	<0.050	<0.050	<0.050
S Molybdeen (Mo)	mg/kg ds	<1.5	2.1	<1.5	<1.5	<1.5
S Nikkel (Ni)	mg/kg ds	18	14	<4.0	21	18
S Lood (Pb)	mg/kg ds	<10	<10	<10	<10	<10
S Zink (Zn)	mg/kg ds	79	29	<20	63	64
Minerale olie						
Minerale olie (C10-C12)	mg/kg ds	<3.0	<3.0	<3.0	<3.0	<3.0
Minerale olie (C12-C16)	mg/kg ds	<5.0	<5.0	6.2	<5.0	<5.0
Minerale olie (C16-C21)	mg/kg ds	7.5	<5.0	8.2	<5.0	7.2
Minerale olie (C21-C30)	mg/kg ds	22	11	21	18	18
Minerale olie (C30-C35)	mg/kg ds	13	11	27	9.4	17
Minerale olie (C35-C40)	mg/kg ds	<6.0	<6.0	<6.0	<6.0	<6.0
S Minerale olie totaal (C10-C40)	mg/kg ds	51	<35	67	39	51
Chromatogram olie (GC)		Zie bijl.		Zie bijl.	Zie bijl.	Zie bijl.
Polychloorbifenylen, PCB						
S PCB 28	mg/kg ds	<0.0010	<0.0010	<0.0010	<0.0010	<0.0010
S PCB 52	mg/kg ds	<0.0010	<0.0010	<0.0010	<0.0010	<0.0010
S PCB 101	mg/kg ds	<0.0010	<0.0010	<0.0010	<0.0010	<0.0010
S PCB 118	mg/kg ds	<0.0010	<0.0010	<0.0010	<0.0010	<0.0010

Nr.	Monsterschrijving	Datum monstername	Monster nr.
6	VLW_V01slib	20-Sep-2016	9192633
7	VLW_V02slib	20-Sep-2016	9192634
8	VLW_V02zand	20-Sep-2016	9192635
9	VLW_V03slib1	20-Sep-2016	9192636
10	VLW_V03slib2	20-Sep-2016	9192637

Q: door RvA geaccrediteerde verrichting
 A: AP04 erkende verrichting
 S: AS 3000 erkende verrichting
 V: VLAREL erkende verrichting

Dit certificaat mag uitsluitend in zijn geheel worden gereproduceerd.

Eurofins Analytico B.V.

Gildeweg 44-46
 3771 NB Barneveld
 P.O. Box 459
 3770 AL Barneveld NL
 Tel. +31 (0)34 242 63 00
 Fax +31 (0)34 242 63 99
 E-mail info-env@eurofins.nl
 Site www.eurofins.nl

BNP Paribas S.A. 227 9245 25
 VAT/BTW No. NL 8043.14.883.B01
 KvK No. 09088623
 IBAN: NL71BNPA0227924525
 BIC: BNPANL2A

Eurofins Analytico B.V. is ISO 14001: 2004 gecertificeerd door TÜV en erkend door het Vlaamse Gewest (OVAM en Dep. LNE), het Brusselse Gewest (BIM), het Waalse Gewest (DGRNE-OWD) en door de overheid van Luxemburg (MEV).



Analysecertificaat

Uw project/verslagnummer	352346	Certificaatnummer/Versie	2016108374/1
Uw projectnaam	Waterbodemonderzoek Venraysche Broek	Startdatum	21-Sep-2016
Uw ordernummer	352346	Rapportagedatum	28-Sep-2016/14:50
Monsternemer	PH Jongens	Bijlage	A, B, C
Monstermatrix	Grond; Waterbodem (AS3000)	Pagina	4/4

Analyse	Eenheid	6	7	8	9	10
S PCB 138	mg/kg ds	<0.0010	<0.0010	<0.0010	<0.0010	<0.0010
S PCB 153	mg/kg ds	<0.0010	<0.0010	<0.0010	<0.0010	<0.0010
S PCB 180	mg/kg ds	<0.0010	<0.0010	<0.0010	<0.0010	<0.0010
S PCB (som 7) (factor 0,7)	mg/kg ds	0.0049 ¹⁾	0.0049 ¹⁾	0.0049 ¹⁾	0.0049 ¹⁾	0.0049 ¹⁾
Polycyclische Aromatische Koolwaterstoffen, PAK						
S Naftaleen	mg/kg ds	<0.050	<0.050	<0.050	0.059	0.055
S Fenanthreen	mg/kg ds	<0.050	<0.050	<0.050	<0.050	<0.050
S Anthraceen	mg/kg ds	<0.050	<0.050	<0.050	<0.050	<0.050
S Fluorantheen	mg/kg ds	0.098	<0.050	<0.050	<0.050	<0.050
S Benzo(a)anthraceen	mg/kg ds	<0.050	<0.050	<0.050	<0.050	<0.050
S Chryseen	mg/kg ds	<0.050	<0.050	<0.050	<0.050	<0.050
S Benzo(k)fluorantheen	mg/kg ds	<0.050	<0.050	<0.050	<0.050	<0.050
S Benzo(a)pyreen	mg/kg ds	<0.050	<0.050	<0.050	<0.050	<0.050
S Benzo(ghi)peryleen	mg/kg ds	<0.050	<0.050	<0.050	<0.050	<0.050
S Indeno(123-cd)pyreen	mg/kg ds	<0.050	<0.050	<0.050	<0.050	<0.050
S PAK VROM (10) (factor 0,7)	mg/kg ds	0.41	0.35 ¹⁾	0.35 ¹⁾	0.37	0.37

Nr. Monsteromschrijving

Nr.	Monsteromschrijving	Datum monstername	Monster nr.
6	VLW_V01slib	20-Sep-2016	9192633
7	VLW_V02slib	20-Sep-2016	9192634
8	VLW_V02zand	20-Sep-2016	9192635
9	VLW_V03slib1	20-Sep-2016	9192636
10	VLW_V03slib2	20-Sep-2016	9192637

Eurofins Analytico B.V.



Q: door RvA geaccrediteerde verrichting
 A: AP04 erkende verrichting
 S: AS 3000 erkende verrichting
 V: VLAREL erkende verrichting


Dit certificaat mag uitsluitend in zijn geheel worden gereproduceerd.

Gildeweg 44-46
 3771 NB Barneveld
 P.O. Box 459
 3770 AL Barneveld NL
 Tel. +31 (0)34 242 63 00
 Fax +31 (0)34 242 63 99
 E-mail info-env@eurofins.nl
 Site www.eurofins.nl

BNP Paribas S.A. 227 9245 25
 VAT/BTW No. NL 8043.14.883.B01
 KvK No. 09088623
 IBAN: NL71BNP0227924525
 BIC: BNPANL2A

Eurofins Analytico B.V. is ISO 14001: 2004 gecertificeerd door TÜV en erkend door het Vlaamse Gewest (OVAM en Dep. LNE), het Brusselse Gewest (BIM), het Waalse Gewest (DGRNE-OWD) en door de overheid van Luxemburg (MEV).





Bijlage (A) met deelmonsterinformatie behorende bij analysecertificaat 2016108374/1


Monster nr.	Boornr	Omschrijving	Van	Tot	Barcode	Monsteromschrijving
9192628	Vlp_03	1	0	20	0532980148	Vlp_V01v
9192628	Vlp_04	1	0	20	0532980150	
9192628	Vlp_05	1	0	15	0532980181	
9192628	Vlp_06	1	0	10	0532980093	
9192628	Vlp_07	1	0	10	0532974161	
9192628	Vlp_04	2	20	50	0532980157	
9192628	Vlp_05	2	15	60	0532980187	
9192629	Vlp_01	1	0	50	0532979937	Vlp_V01z
9192629	Vlp_02	1	0	10	0532979950	
9192629	Vlp_08	1	0	50	0532824158	
9192629	Vlp_09	1	0	40	0532979619	
9192629	Vlp_10	1	0	50	0532980179	
9192629	Vlp_02	2	10	40	0532979951	
9192630	Vlt_01	1	0	35	0532979943	Vlt_V01
9192630	Vlt_02	1	0	25	0532979946	
9192630	Vlt_04	1	0	30	0532980180	
9192630	Vlt_05	1	0	50	0532980177	
9192630	Vlt_06	1	0	40	0532979523	
9192630	Vlt_07	1	0	35	0532980097	
9192630	Vlt_08	1	0	20	0532974155	
9192630	Vlt_09	1	0	40	0532824161	
9192630	Vlt_10	1	0	25	0532980025	
9192631	Vlw_02	2	55	105	0532974149	Vlw_OG-01
9192631	Vlw_04	2	45	95	0532979524	
9192631	Vlw_05	2	55	105	0532980087	
9192631	Vlw_06	2	50	100	0532980101	
9192631	Vlw_08	2	45	95	0532980092	
9192631	Vlw_09	2	50	100	0532980088	
9192632	Vlw_22	2	85	135	0532824045	Vlw_OG-02
9192632	Vlw_24	2	70	120	0532824164	
9192632	Vlw_25	2	60	110	0532980158	
9192632	Vlw_27	2	65	115	0532979621	
9192632	Vlw_28	2	70	120	0532979613	
9192632	Vlw_29	2	65	115	0532979612	
9192632	Vlw_30	2	70	120	0533095616	
9192633	Vlw_01	1	80	100	J0930476	Vlw_V01slib
9192633	Vlw_02	1	40	55	J0934604	

Eurofins Analytico B.V.

Gildeweg 44-46
 3771 NB Barneveld
 P.O. Box 459
 3770 AL Barneveld NL
 Tel. +31 (0)34 242 63 00
 Fax +31 (0)34 242 63 99
 E-mail info-env@eurofins.nl
 Site www.eurofins.nl

BNP Paribas S.A. 227 9245 25
 VRT/BTW No. NL 8043.14.883.B01
 KvK No. 09088623
 IBAN: NL71BNPR0227924525
 BIC: BNPANL2A


Eurofins Analytico B.V. is ISO 14001: 2004 gecertificeerd door TÜV en erkend door het Vlaamse Gewest (OVAM en Dep. INE), het Brusselse Gewest (BIM), het Waalse Gewest (DGRNE-OWD) en door de overheid van Luxemburg (MEV).



Bijlage (A) met deelmonsterinformatie behorende bij analysecertificaat 2016108374/1

Monster nr.	Boornr	Omschrijving	Van	Tot	Barcode	Monsteromschrijving
9192633	VLw_04	1	30	45	0532979525	VLw_V01slib
9192633	VLw_05	1	35	55	0532979520	
9192633	VLw_06	1	35	50	0532980090	
9192633	VLw_08	1	30	45	0532980089	
9192633	VLw_09	1	35	50	0532980100	
9192633	VLw_10	1	20	50	0532980161	
9192634	VLw_15	1	20	35	0532974153	VLw_V02slib
9192634	VLw_19	1	20	35	0532824159	
9192634	VLw_20	1	20	40	0532824044	
9192635	VLw_11	1	20	30	0532980098	VLw_V02zand
9192635	VLw_12	1	25	35	0533095193	
9192635	VLw_13	1	20	30	0533095195	
9192635	VLw_14	1	20	40	0532974148	
9192635	VLw_17	1	25	50	0532974151	
9192636	VLw_21	1	90	100	0532824157	VLw_V03slib1
9192636	VLw_22	1	65	85	0532980156	
9192636	VLw_23	1	55	70	0532824043	
9192636	VLw_24	1	55	70	0532824156	
9192636	VLw_25	1	45	60	0533095617	
9192637	VLw_27	1	50	65	0532979614	VLw_V03slib2
9192637	VLw_28	1	60	70	0532979618	
9192637	VLw_29	1	55	65	0532979616	
9192637	VLw_30	1	60	70	0533095610	



**Bijlage (B) met opmerkingen behorende bij analysecertificaat 2016108374/1**


Pagina 1/1

Opmerking 1)De toetswaarde van de som is gelijk aan de sommatie van $0,7 \cdot RG$ **Eurofins Analytico B.V.**

Gildeweg 44-46 Tel. +31 (0)34 242 63 00
3771 NB Barneveld Fax +31 (0)34 242 63 99
P.O. Box 459 E-mail info-env@eurofins.nl
3770 AL Barneveld NL Site www.eurofins.nl

BNP Paribas S.A. 227 9245 25
VAT/BTW No. NL 8043.14.883.B01
KvK No. 09088623
IBAN: NL71BNPA0227924525
BIC: BNPANL2A

Eurofins Analytico B.V. is ISO 14001: 2004 gecertificeerd door TÜV en erkend door het Vlaamse Gewest (OVAM en Dep. LNE), het Brusselse Gewest (BIM), het Waalse Gewest (DGRNE-OWD) en door de overheid van Luxemburg (MEV).

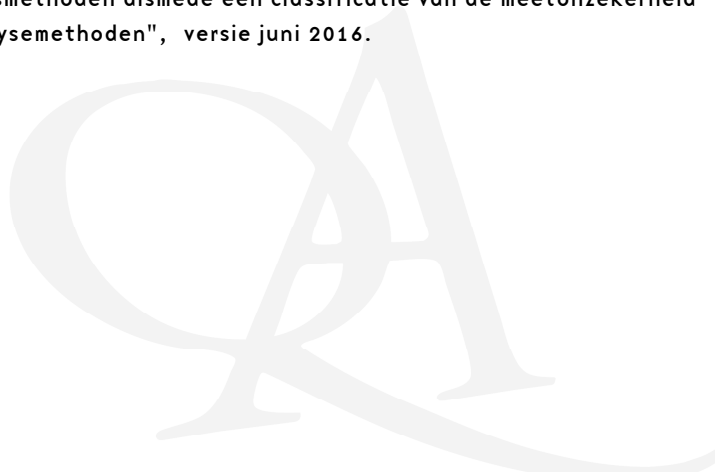


Bijlage (C) met methodeverwijzingen behorende bij analysecertificaat 2016108374/1

Pagina 1/1

Analyse	Methode	Techniek	Methode referentie
Droge Stof	W0104	Gravimetrie	Cf. pb 3210-1 en cf. NEN-EN 12880
Organische stof (gloeirest)	W0109	ICP-RES	Cf. 3210-2a/b en cf. NEN 5754/EN 12879
Lutum (fractie < 2 □m) (sedimentatie)	W0173	Sedimentatie	Cf. pb 3210-3 en cf. NEN 5753
Arseen (As)	W0423	ICP-MS	Cf. pb 3210-4/3250-1 & NEN-EN-ISO 17294-2
Barium (Ba)	W0423	ICP-MS	Cf. pb 3210-4/3250-1 & NEN-EN-ISO 17294-2
Cadmium (Cd)	W0423	ICP-MS	Cf. pb 3210-4/3250-1 & NEN-EN-ISO 17294-2
Kobalt (Co)	W0423	ICP-MS	Cf. pb 3210-4/3250-1 & NEN-EN-ISO 17294-2
Koper (Cu)	W0423	ICP-MS	Cf. pb 3210-4/3250-1 & NEN-EN-ISO 17294-2
Kwik (Hg)	W0423	ICP-MS	Cf. pb 3210-4/3250-1 & NEN-EN-ISO 17294-2
Molybdeen (Mo)	W0423	ICP-MS	Cf. pb 3210-4/3250-1 & NEN-EN-ISO 17294-2
Nikkel (Ni)	W0423	ICP-MS	Cf. pb 3210-4/3250-1 & NEN-EN-ISO 17294-2
Lood (Pb)	W0423	ICP-MS	Cf. pb 3210-4/3250-1 & NEN-EN-ISO 17294-2
Zink (Zn)	W0423	ICP-MS	Cf. pb 3210-4/3250-1 & NEN-EN-ISO 17294-2
Minerale Olie (GC) (C10 - C40)	W0202	GC-FID	Cf. pb 3210-6 en gw. NEN-EN-ISO 16703
Chromatogram M0 (GC)	W0202	GC-FID	Gelijkw. NEN-EN-ISO 16703
PCB (7)	W0271	GC-MS	Cf. pb. 3210-7 & gw. NEN 6980
PAK som AS3000/AP04	W0271	GC-MS	gw. NEN-ISO 18287
PAK (10 VR0M)	W0271	GC-MS	Cf. pb. 3210-5 & gw. NEN-ISO 18287

Nadere informatie over de toegepaste onderzoeksmethoden alsmede een classificatie van de meetonzekerheid staan vermeld in ons overzicht "Specificaties analysemethoden", versie juni 2016.



Eurofins Analytico B.V.

Gildeweg 44-46
3771 NB Barneveld
P.O. Box 459
3770 AL Barneveld NL

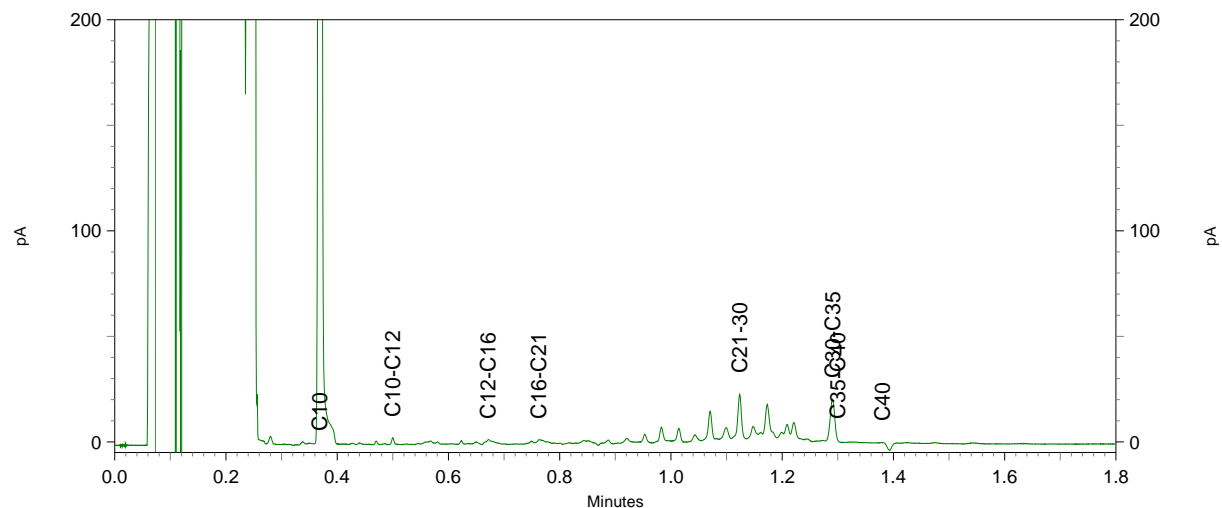
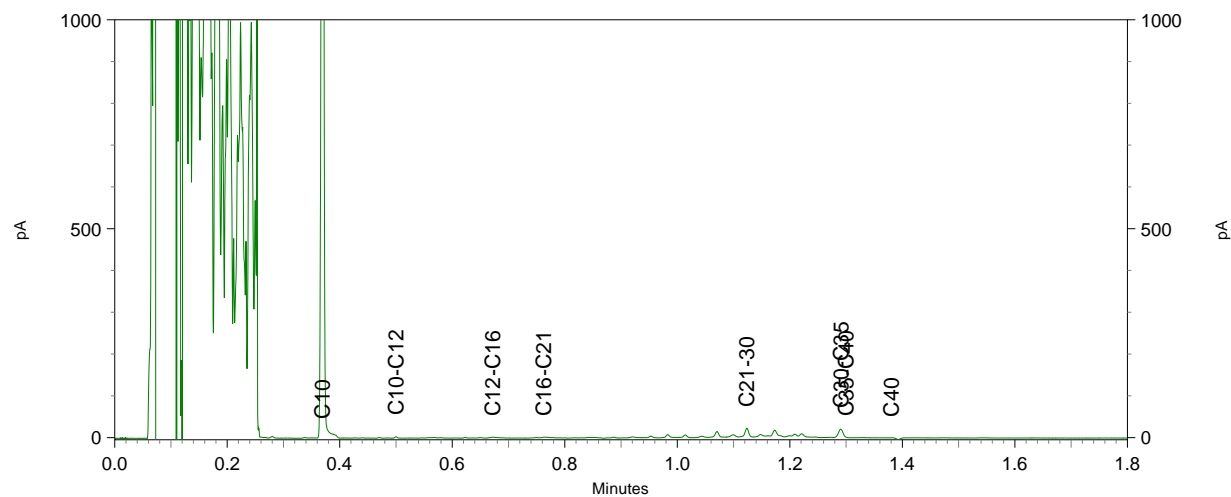
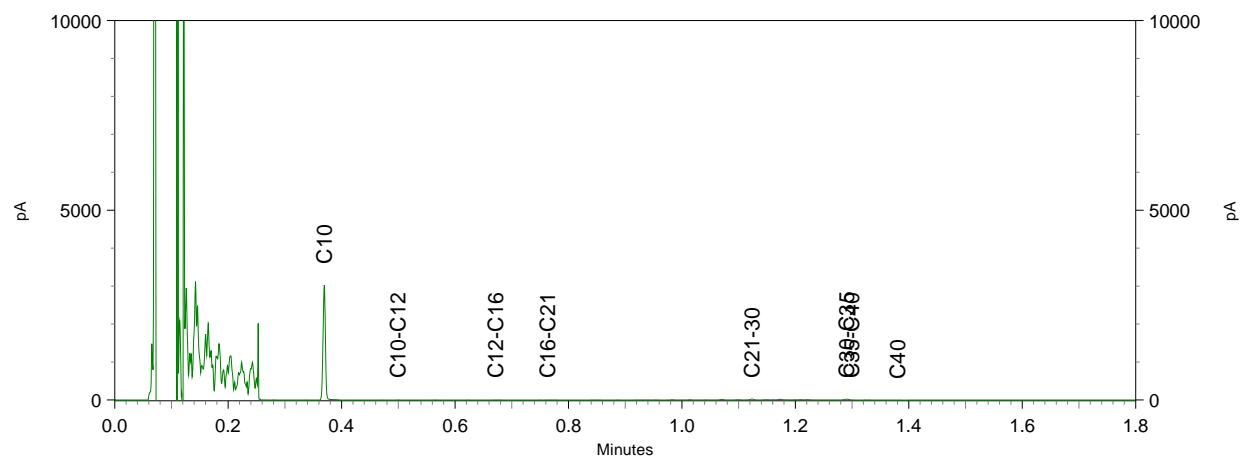
Tel. +31 (0)34 242 63 00
Fax +31 (0)34 242 63 99
E-mail info-env@eurofins.nl
Site www.eurofins.nl

BNP Paribas S.A. 227 9245 25
VAT/BTW No. NL 8043.14.883.B01
KvK No. 09088623
IBAN: NL71BNPA0227924525
BIC: BNPANL2A

Eurofins Analytico B.V. is ISO 14001: 2004 gecertificeerd door TÜV en erkend door het Vlaamse Gewest (OVAM en Dep. LNE), het Brusselse Gewest (BIM), het Waalse Gewest (DGRNE-OWD) en door de overheid van Luxemburg (MEV).

Chromatogram TPH/ Mineral Oil

Sample ID.: 9192628
 Certificate no.: 2016108374
 Sample description.: VLP_V01v
 V



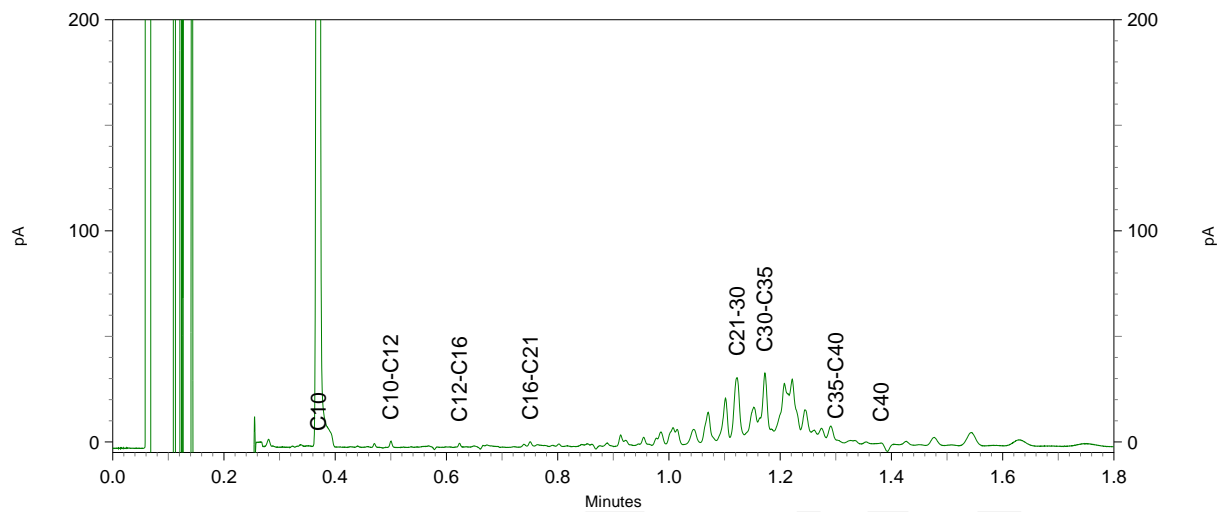
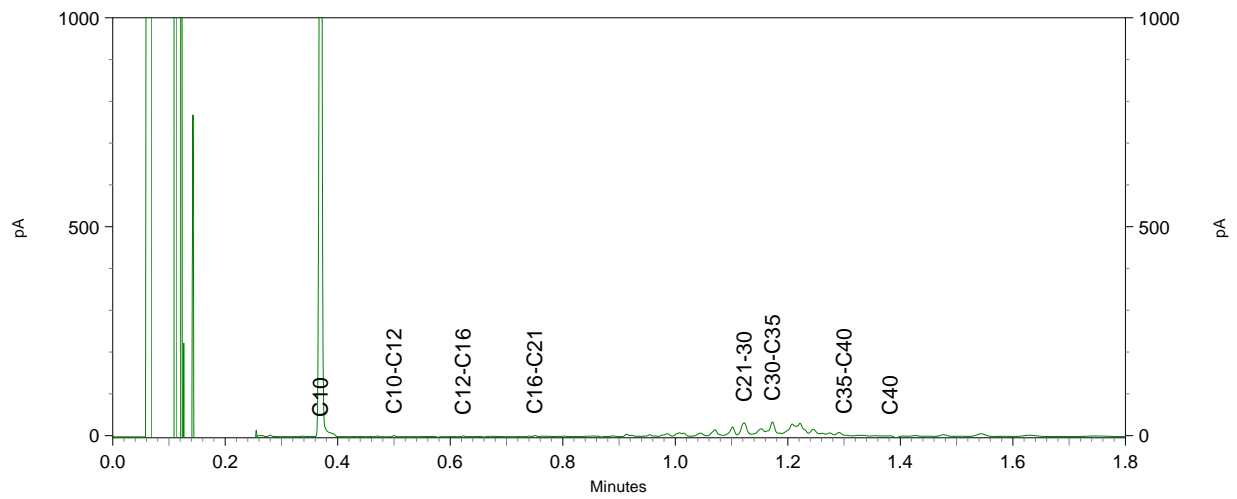
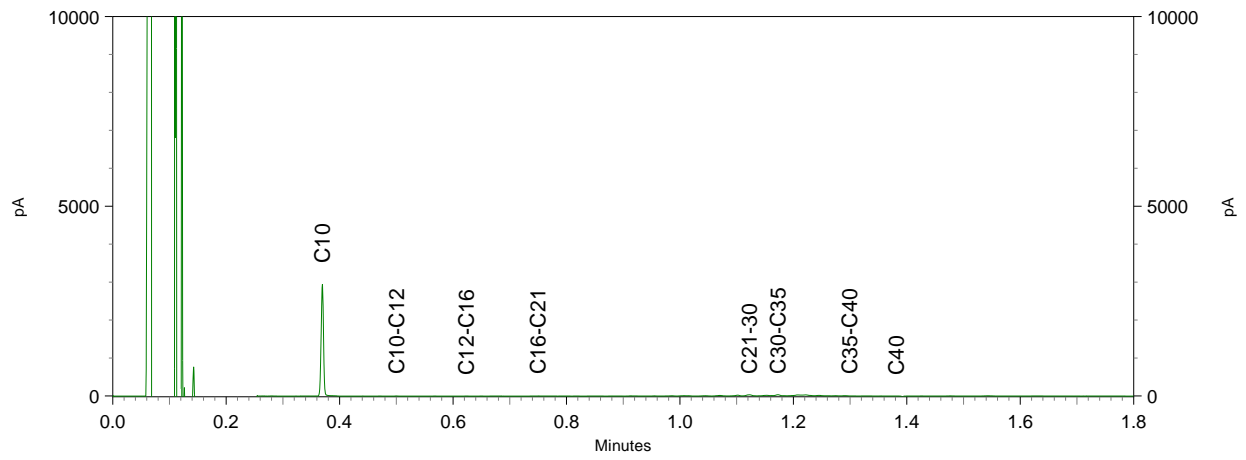
Chromatogram TPH/ Mineral Oil

Sample ID.: 9192629

Certificate no.: 2016108374

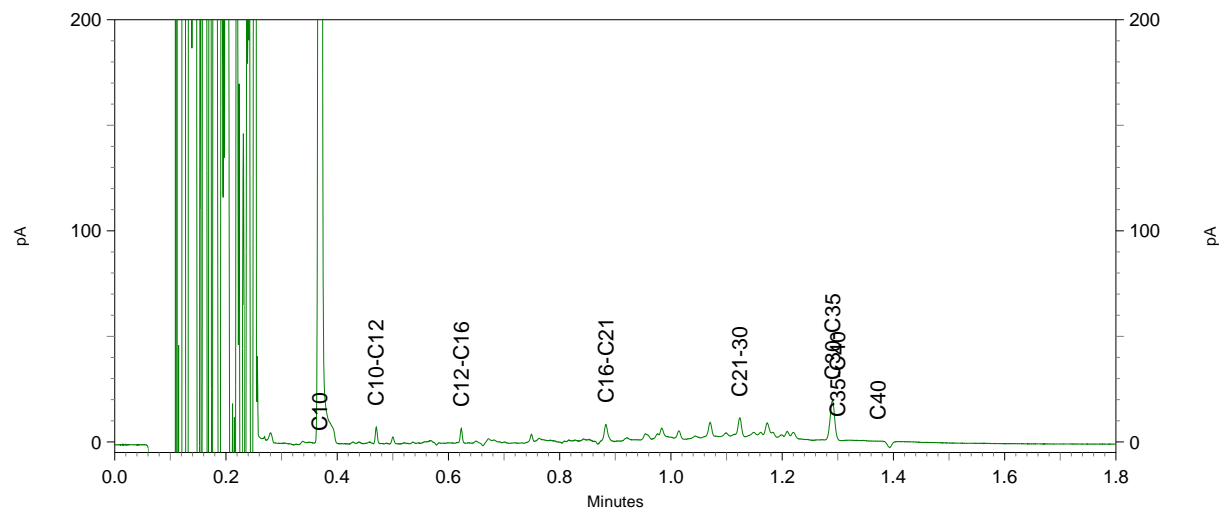
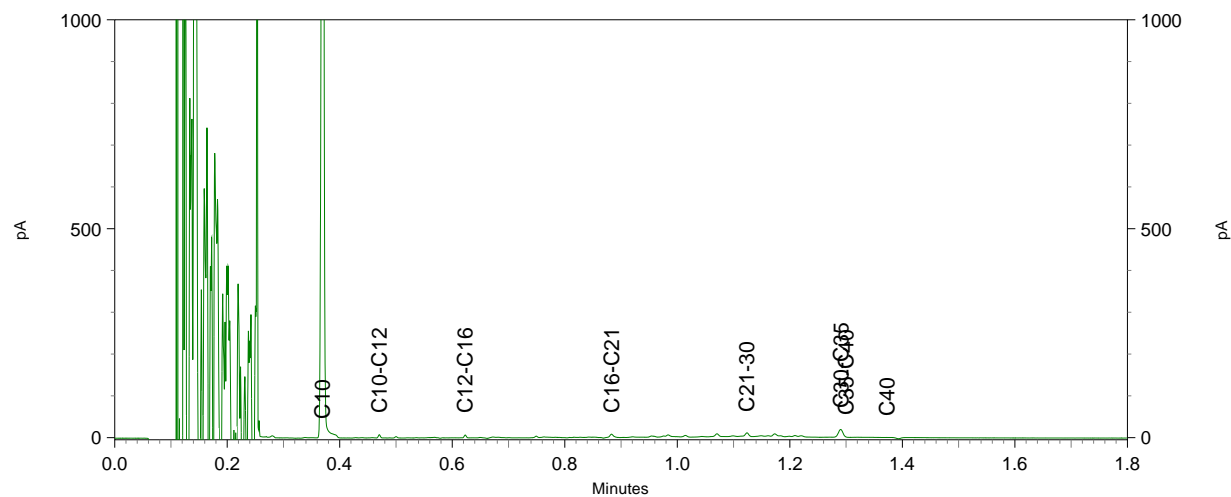
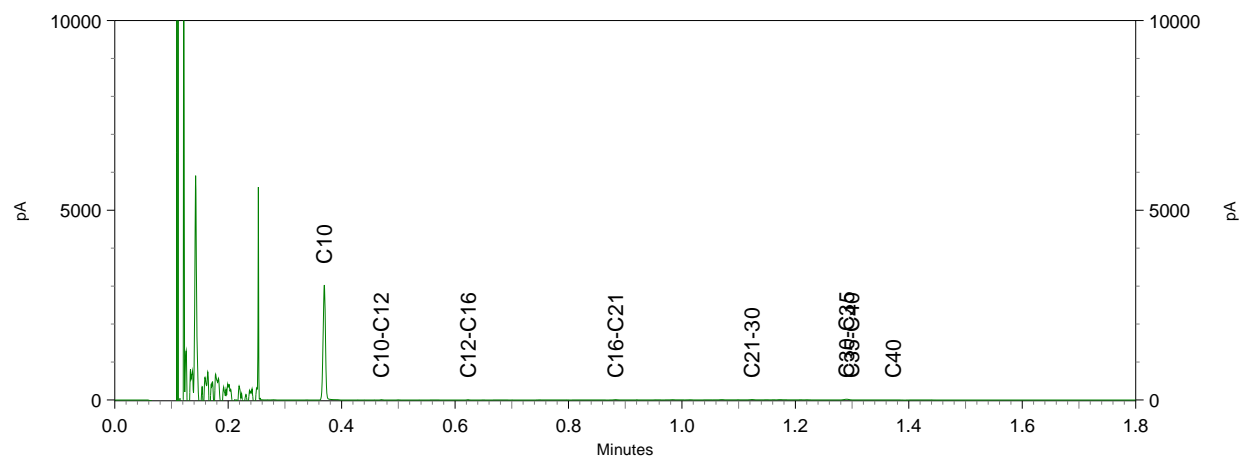
Sample description.: VLP_V01z

V



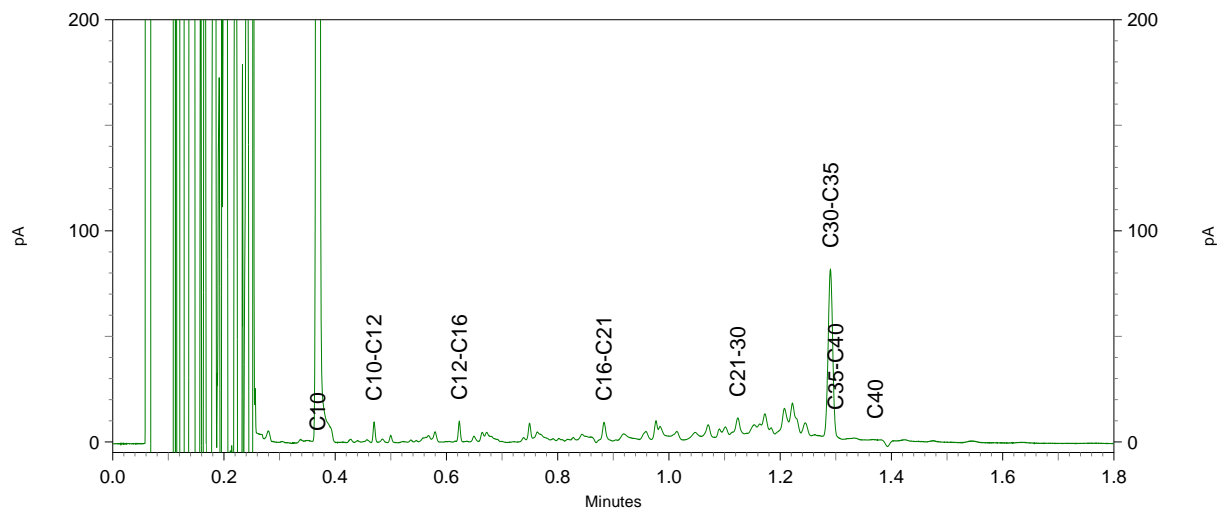
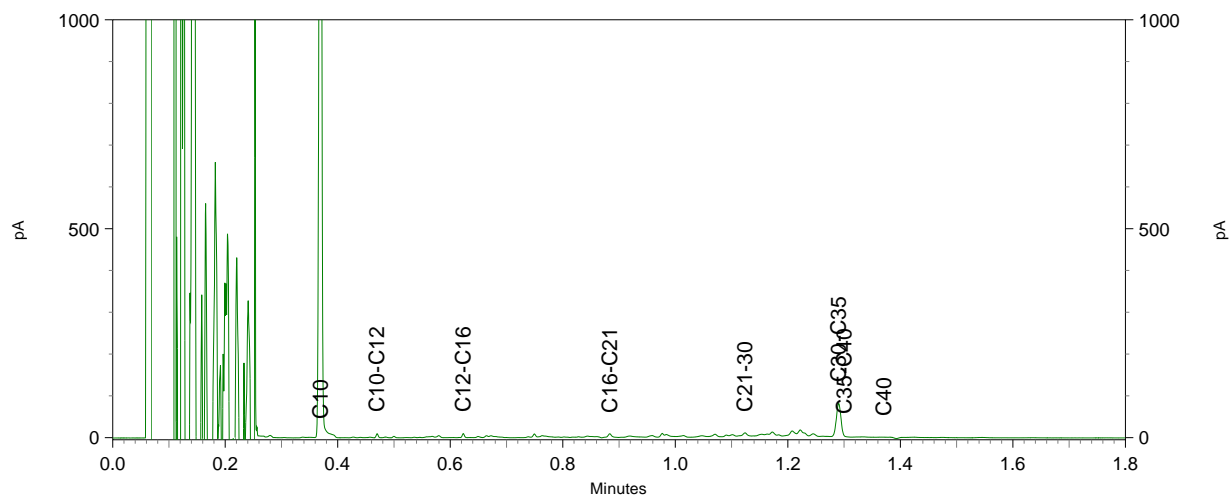
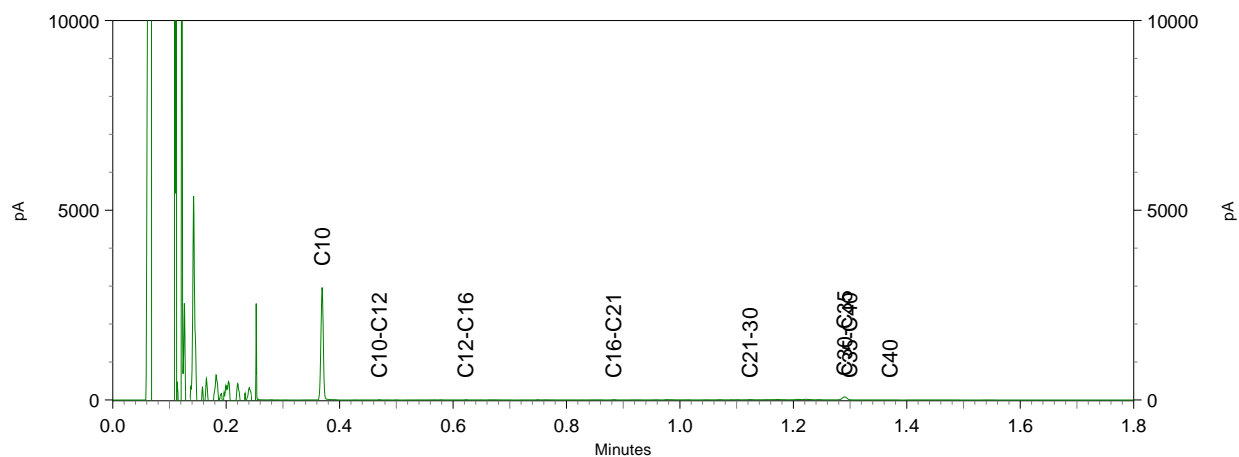
Chromatogram TPH/ Mineral Oil

Sample ID.: 9192633
 Certificate no.: 2016108374
 Sample description.: VLw_V01slib
 V



Chromatogram TPH/ Mineral Oil

Sample ID.: 9192635
 Certificate no.: 2016108374
 Sample description.: VLw_V02zand
 V



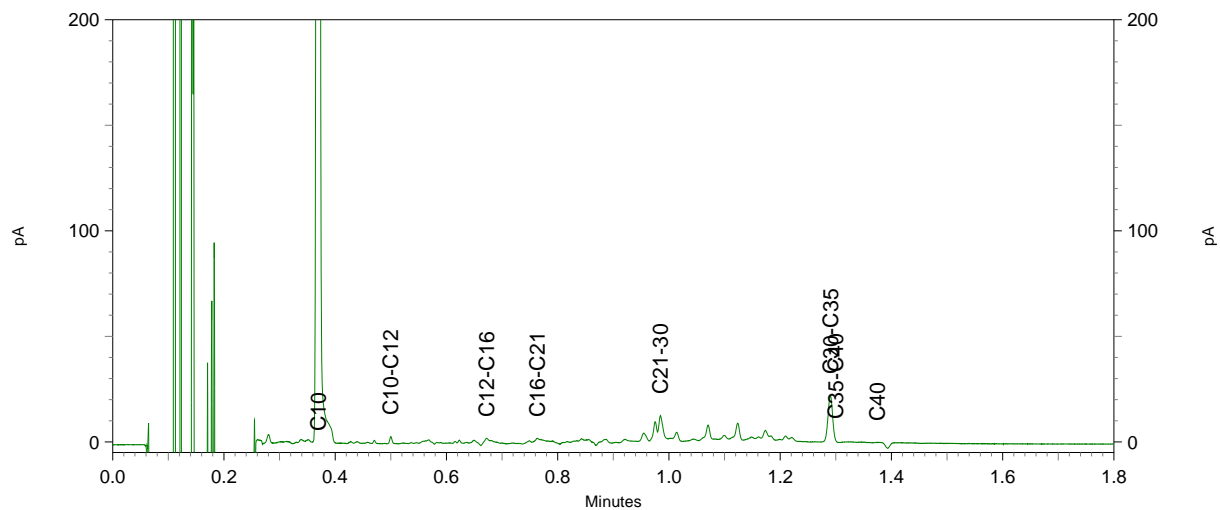
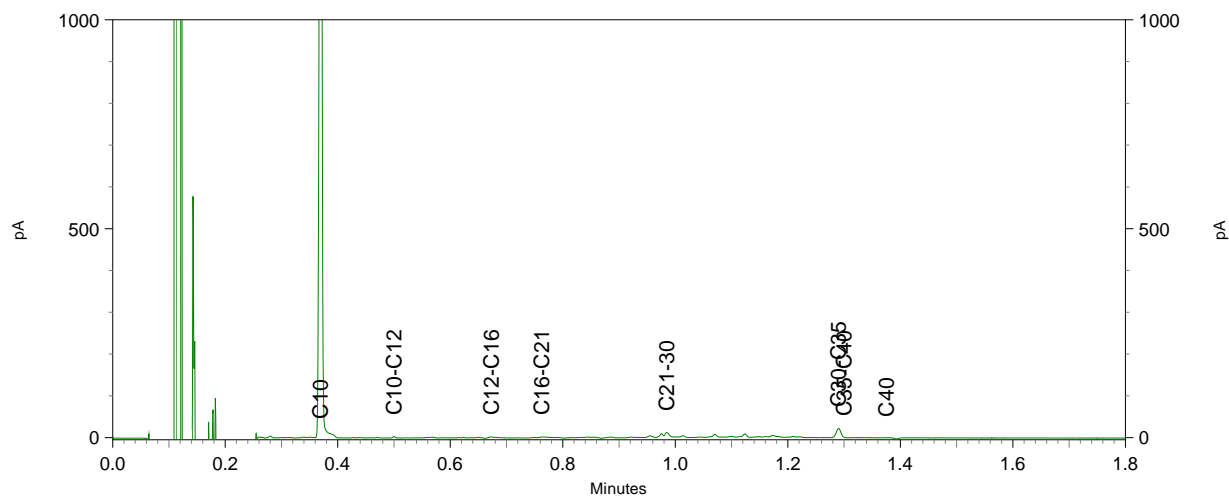
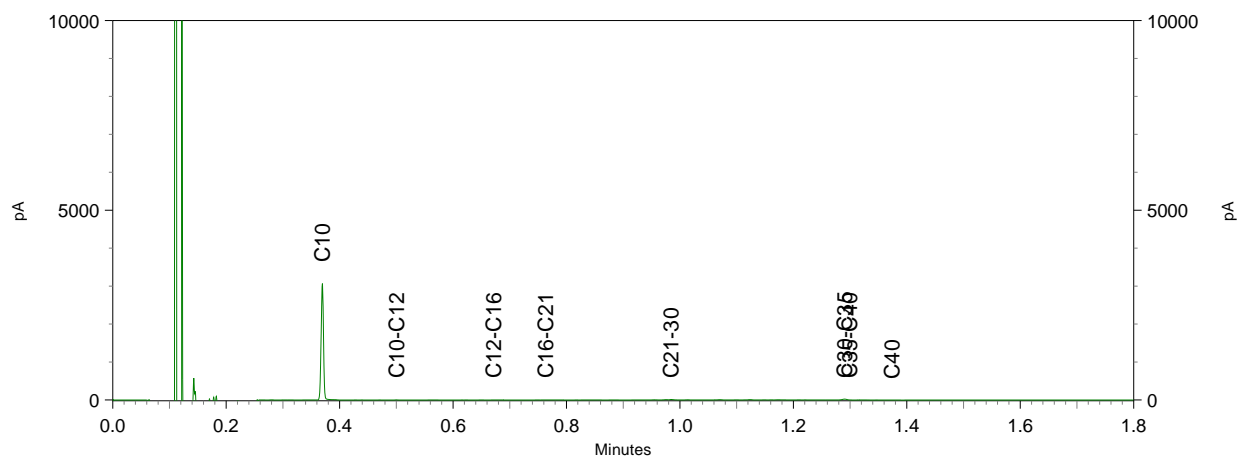
Chromatogram TPH/ Mineral Oil

Sample ID.: 9192636

Certificate no.: 2016108374

Sample description.: VLw_V03slib1

V



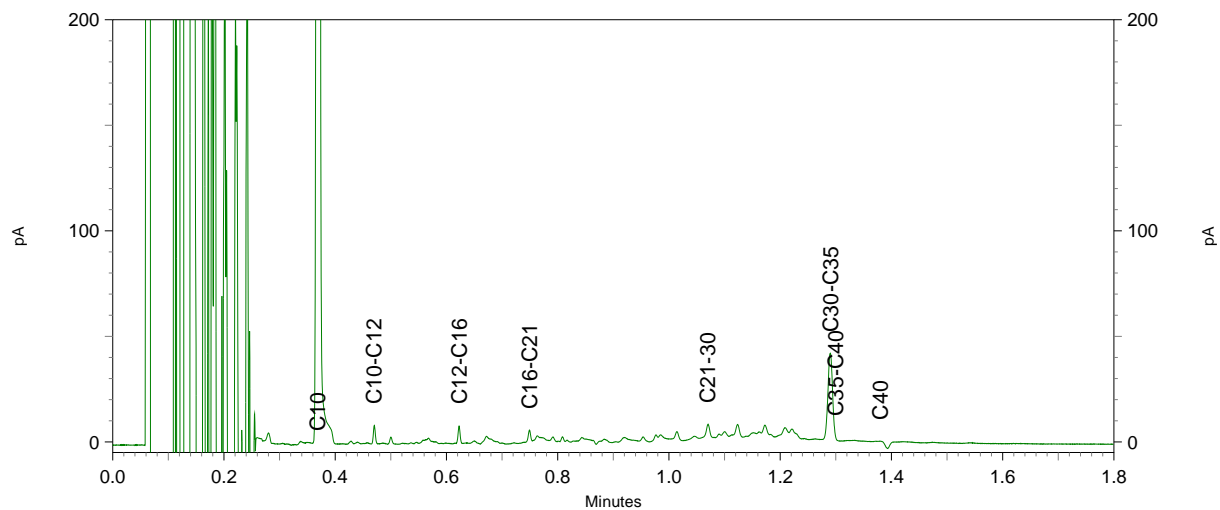
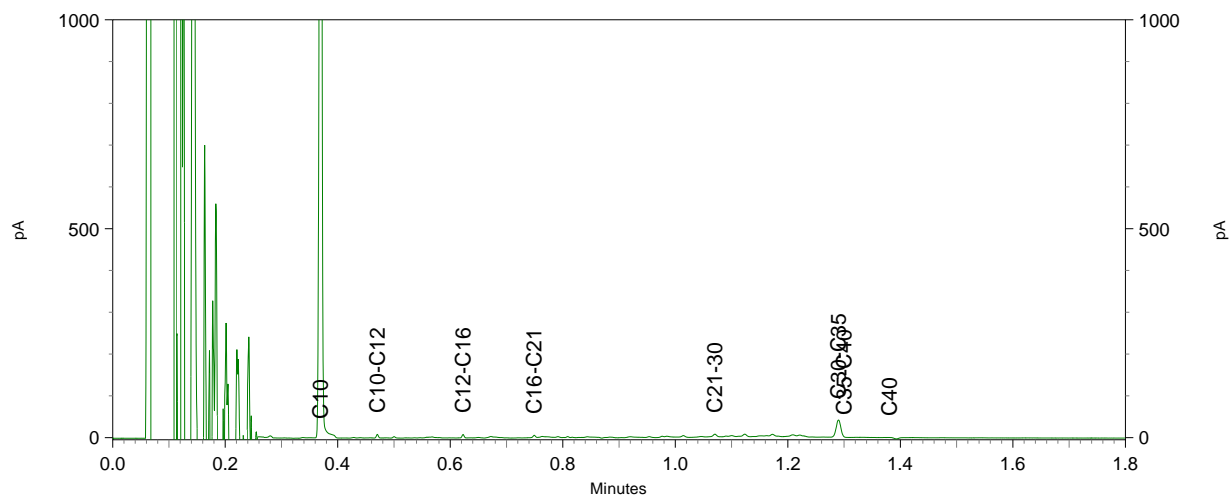
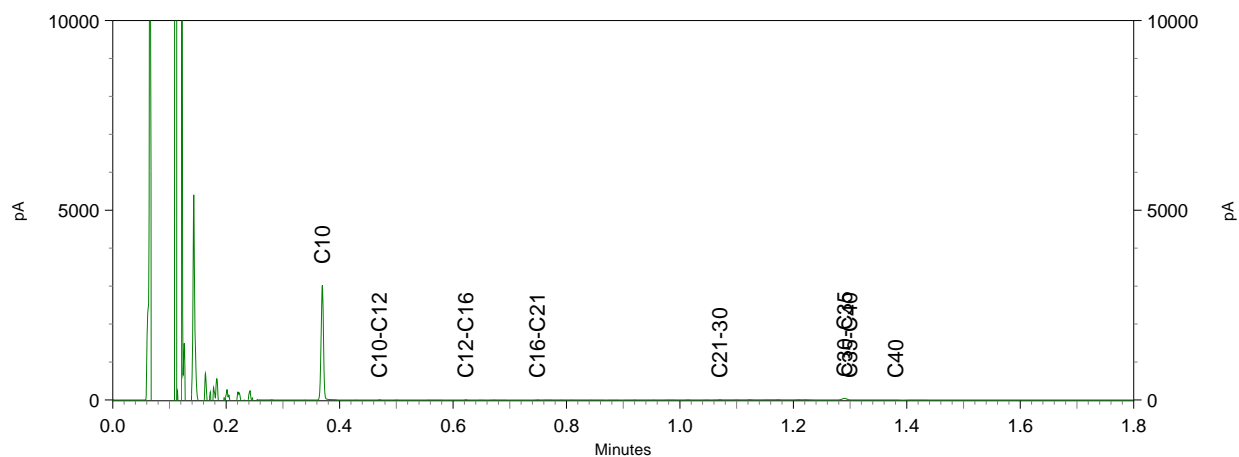
Chromatogram TPH/ Mineral Oil

Sample ID.: 9192637

Certificate no.: 2016108374

Sample description.: VLw_V03slib2

V



Sweco (Eindhoven)
T.a.v. Bram van den Berkmortel
Postbus 1265
5602 BG EINDHOVEN
NETHERLANDS

Analyscertificaat

Datum: 29-Sep-2016

Hierbij ontvangt u de resultaten van het navolgende laboratoriumonderzoek.

Certificaatnummer/Versie	2016109772/1
Uw project/verslagnummer	352346
Uw projectnaam	Waterbodemonderzoek Venraysche Broek en De Sprunkt
Uw ordernummer	352346
Monster(s) ontvangen	25-Sep-2016

Dit certificaat mag uitsluitend in zijn geheel worden gereproduceerd.
De analyse resultaten hebben alleen betrekking op het beproefde object.

De grondmonsters worden tot 4 weken na datum ontvangst bewaard en watermonsters tot 2 weken na datum ontvangst. Zonder tegenbericht worden de monsters nadien afgevoerd.
Indien de monsters langer bewaard dienen te blijven verzoeken wij U dit exemplaar uiterlijk 1 werkdag voor afloop van de standaardbewaarperiode ondertekend aan ons te retourneren. Voor de kosten van het langer bewaren van monsters verwijzen wij naar de prijslijst.

Bewaren tot:

Datum:

Naam:

Handtekening:

Wij vertrouwen erop uw opdracht hiermee naar verwachting te hebben uitgevoerd, mocht U naar aanleiding van dit analyscertificaat nog vragen hebben verzoeken wij U contact op te nemen met de afdeling Verkoop en Advies.

Met vriendelijke groet,

Eurofins Analytico B.V.



Ing. A. Veldhuizen
Technical Manager

Eurofins Analytico B.V.

Gildeweg 44-46
3771 NB Barneveld
P.O. Box 459
3770 AL Barneveld NL

Tel. +31 (0)34 242 63 00
Fax +31 (0)34 242 63 99
E-mail info-env@eurofins.nl
Site www.eurofins.nl

BNP Paribas S.A. 227 9245 25
VAT/BTW No. NL 8043.14.883.B01
KvK No. 09088623
IBAN: NL71BNPA0227924525
BIC: BNPANL2A

Eurofins Analytico B.V. is ISO 14001: 2004 gecertificeerd door TÜV en erkend door het Vlaamse Gewest (OVAM en Dep. LNE), het Brusselse Gewest (BIM), het Waalse Gewest (DGRNE-OWD) en door de overheid van Luxemburg (MEV).

Analysecertificaat

Uw project/verslagnummer	352346	Certificaatnummer/Versie	2016109772/1
Uw projectnaam	Waterbodemonderzoek Venraysche Broek	Startdatum	23-Sep-2016
Uw ordernummer	352346	Rapportagedatum	29-Sep-2016/02:29
Monsternemer	T v Meer	Bijlage	A, B, C
Monstermatrix	Grond; Waterbodem (AS3000)	Pagina	1/10

Analyse	Eenheid	1	2	3	4	5
Bodemkundige analyses						
S Droge stof	% (m/m)	82.0	86.3	78.9	53.3	82.0
S Organische stof	% (m/m) ds	7.3	5.4	8.0	17.3	<0.7
Q Gloeirest	% (m/m) ds	92.4	94.4	91.8	82.3	99.3
S Korrelgrootte < 2 µm	% (m/m) ds	4.9	2.8	3.4	6.2	3.3
Metalen						
S Arseen (As)	mg/kg ds	6.5	11	<4.0	<4.0	<4.0
S Barium (Ba)	mg/kg ds	<20	78	28	35	<20
S Cadmium (Cd)	mg/kg ds	0.22	<0.20	0.31	0.21	<0.20
S Kobalt (Co)	mg/kg ds	5.6	11	5.3	2.6	1.8
S Koper (Cu)	mg/kg ds	<5.0	16	8.6	<5.0	<5.0
S Kwik (Hg)	mg/kg ds	<0.050	0.068	0.066	0.091	<0.050
S Molybdeen (Mo)	mg/kg ds	<1.5	<1.5	<1.5	<1.5	<1.5
S Nikkel (Ni)	mg/kg ds	12	24	7.3	6.1	4.6
S Lood (Pb)	mg/kg ds	<10	14	<10	11	<10
S Zink (Zn)	mg/kg ds	29	46	48	<20	<20
Minerale olie						
Minerale olie (C10-C12)	mg/kg ds	<3.0	<3.0	<3.0	<3.0	<3.0
Minerale olie (C12-C16)	mg/kg ds	<5.0	<5.0	<5.0	<5.0	<5.0
Minerale olie (C16-C21)	mg/kg ds	<5.0	<5.0	<5.0	<5.0	<5.0
Minerale olie (C21-C30)	mg/kg ds	28	12	16	31	<11
Minerale olie (C30-C35)	mg/kg ds	15	8.3	10	21	<5.0
Minerale olie (C35-C40)	mg/kg ds	<6.0	<6.0	<6.0	<6.0	<6.0
S Minerale olie totaal (C10-C40)	mg/kg ds	54	<35	<35	52	<35
Chromatogram olie (GC)		Zie bijl.			Zie bijl.	
Polychloorbifenylen, PCB						
S PCB 28	mg/kg ds	<0.0010	<0.0010	<0.0010	<0.0010	<0.0010
S PCB 52	mg/kg ds	<0.0010	<0.0010	<0.0010	<0.0010	<0.0010
S PCB 101	mg/kg ds	<0.0010	<0.0010	<0.0010	<0.0010	<0.0010
S PCB 118	mg/kg ds	<0.0010	<0.0010	<0.0010	<0.0010	<0.0010

Nr.	Monsterschrijving	Datum monstername	Monster nr.
1	LDp_V01	23-Sep-2016	9197141
2	LDp_V02	23-Sep-2016	9197142
3	LDt_V01	23-Sep-2016	9197143
4	LDt_V02v	23-Sep-2016	9197144
5	LDW_0G1	23-Sep-2016	9197145

Q: door RVA geaccrediteerde verrichting
 A: AP04 erkende verrichting
 S: AS 3000 erkende verrichting
 V: VLAREL erkende verrichting

Dit certificaat mag uitsluitend in zijn geheel worden gereproduceerd.

Eurofins Analytico B.V.

Gildeweg 44-46
 3771 NB Barneveld
 P.O. Box 459
 3770 AL Barneveld NL
 Tel. +31 (0)34 242 63 00
 Fax +31 (0)34 242 63 99
 E-mail info-env@eurofins.nl
 Site www.eurofins.nl

BNP Paribas S.A. 227 9245 25
 VAT/BTW No. NL 8043.14.883.B01
 KvK No. 09088623
 IBAN: NL71BNP0227924525
 BIC: BNPANL2A

Eurofins Analytico B.V. is ISO 14001: 2004 gecertificeerd door TÜV en erkend door het Vlaamse Gewest (OVAM en Dep. LNE), het Brusselse Gewest (BIM), het Waalse Gewest (DGRNE-OWD) en door de overheid van Luxemburg (MEV).



Analysecertificaat

Uw project/verslagnummer	352346	Certificaatnummer/Versie	2016109772/1
Uw projectnaam	Waterbodemonderzoek Venraysche Broek	Startdatum	23-Sep-2016
Uw ordernummer	352346	Rapportagedatum	29-Sep-2016/02:29
Monsternemer	T v Meer	Bijlage	A, B, C
Monstermatrix	Grond; Waterbodem (AS3000)	Pagina	2/10

Analyse	Eenheid	1	2	3	4	5
S PCB 138	mg/kg ds	0.0013	<0.0010	<0.0010	<0.0010	<0.0010
S PCB 153	mg/kg ds	0.0013	<0.0010	<0.0010	<0.0010	<0.0010
S PCB 180	mg/kg ds	<0.0010	<0.0010	<0.0010	<0.0010	<0.0010
S PCB (som 7) (factor 0,7)	mg/kg ds	0.0061	0.0049 ¹⁾	0.0049 ¹⁾	0.0049 ¹⁾	0.0049 ¹⁾
Polycyclische Aromatische Koolwaterstoffen, PAK						
S Naftaleen	mg/kg ds	<0.050	<0.050	<0.050	<0.050	<0.050
S Fenanthreen	mg/kg ds	<0.050	<0.050	<0.050	<0.050	<0.050
S Anthraceen	mg/kg ds	<0.050	<0.050	<0.050	<0.050	<0.050
S Fluorantheen	mg/kg ds	<0.050	<0.050	0.062	<0.050	<0.050
S Benzo(a)anthraceen	mg/kg ds	<0.050	<0.050	0.091	<0.050	<0.050
S Chryseen	mg/kg ds	<0.050	<0.050	0.056	<0.050	<0.050
S Benzo(k)fluorantheen	mg/kg ds	<0.050	<0.050	0.059	<0.050	<0.050
S Benzo(a)pyreen	mg/kg ds	<0.050	<0.050	0.057	<0.050	<0.050
S Benzo(ghi)peryleen	mg/kg ds	<0.050	<0.050	<0.050	<0.050	<0.050
S Indeno(123-cd)pyreen	mg/kg ds	<0.050	<0.050	<0.050	<0.050	<0.050
S PAK VROM (10) (factor 0,7)	mg/kg ds	0.35 ¹⁾	0.35 ¹⁾	0.50	0.35 ¹⁾	0.35 ¹⁾

Nr.	Monsterschrijving	Datum monstername	Monster nr.
1	LDp_V01	23-Sep-2016	9197141
2	LDp_V02	23-Sep-2016	9197142
3	LDt_V01	23-Sep-2016	9197143
4	LDt_V02v	23-Sep-2016	9197144
5	LDw_0G1	23-Sep-2016	9197145

Q: door RvA geaccrediteerde verrichting
 A: AP04 erkende verrichting
 S: AS 3000 erkende verrichting
 V: VLAREL erkende verrichting

Dit certificaat mag uitsluitend in zijn geheel worden gereproduceerd.

Analysecertificaat

Uw project/verslagnummer	352346	Certificaatnummer/Versie	2016109772/1
Uw projectnaam	Waterbodemonderzoek Venraysche Broek	Startdatum	23-Sep-2016
Uw ordernummer	352346	Rapportagedatum	29-Sep-2016/02:29
Monsternemer	T v Meer	Bijlage	A, B, C
Monstermatrix	Grond; Waterbodem (AS3000)	Pagina	3/10

Analyse	Eenheid	6	7	8	9	10
Bodemkundige analyses						
S Droge stof	% (m/m)	65.1	71.5	75.0	82.1	58.1
S Organische stof	% (m/m) ds	2.7	1.0	<0.7	<0.7	6.4
Q Gloeirest	% (m/m) ds	97.2	98.9	99.3	99.7	93.5
S Korrelgrootte < 2 µm	% (m/m) ds	2.3	1.9	1.9	2.2	2.4
Metalen						
S Arseen (As)	mg/kg ds	<4.0	<4.0	<4.0	<4.0	4.2
S Barium (Ba)	mg/kg ds	25	<20	<20	<20	<20
S Cadmium (Cd)	mg/kg ds	0.36	<0.20	<0.20	<0.20	<0.20
S Kobalt (Co)	mg/kg ds	8.5	3.2	4.9	<1.5	<1.5
S Koper (Cu)	mg/kg ds	6.3	<5.0	<5.0	<5.0	5.2
S Kwik (Hg)	mg/kg ds	<0.050	<0.050	<0.050	<0.050	<0.050
S Molybdeen (Mo)	mg/kg ds	<1.5	<1.5	<1.5	<1.5	<1.5
S Nikkel (Ni)	mg/kg ds	8.7	4.4	7.5	<4.0	<4.0
S Lood (Pb)	mg/kg ds	<10	<10	<10	<10	<10
S Zink (Zn)	mg/kg ds	59	24	<20	<20	<20
Minerale olie						
Minerale olie (C10-C12)	mg/kg ds	<3.0	<3.0	<3.0	<3.0	<3.0
Minerale olie (C12-C16)	mg/kg ds	5.9	<5.0	<5.0	<5.0	<5.0
Minerale olie (C16-C21)	mg/kg ds	15	6.4	<5.0	<5.0	<5.0
Minerale olie (C21-C30)	mg/kg ds	39	14	<11	<11	25
Minerale olie (C30-C35)	mg/kg ds	16	6.9	<5.0	5.2	10
Minerale olie (C35-C40)	mg/kg ds	<6.0	<6.0	<6.0	<6.0	<6.0
S Minerale olie totaal (C10-C40)	mg/kg ds	83	<35	<35	<35	46
Chromatogram olie (GC)		Zie bijl.				Zie bijl.
Polychloorbifenylen, PCB						
S PCB 28	mg/kg ds	<0.0010	<0.0010	<0.0010	<0.0010	<0.0010
S PCB 52	mg/kg ds	<0.0010	<0.0010	<0.0010	<0.0010	<0.0010
S PCB 101	mg/kg ds	<0.0010	<0.0010	<0.0010	<0.0010	<0.0010
S PCB 118	mg/kg ds	<0.0010	<0.0010	<0.0010	<0.0010	<0.0010

Nr.	Monsterschrijving	Datum monstername	Monster nr.
6	LDw_V02slib	23-Sep-2016	9197146
7	LDw_V03slib	23-Sep-2016	9197147
8	LDw_V03zand	23-Sep-2016	9197148
9	LDw_V04zand	23-Sep-2016	9197149
10	VBw_V01	22-Sep-2016	9197150

Q: door RvA geaccrediteerde verrichting
 A: AP04 erkende verrichting
 S: AS 3000 erkende verrichting
 V: VLAREL erkende verrichting

Dit certificaat mag uitsluitend in zijn geheel worden gereproduceerd.

Eurofins Analytico B.V.

Gildeweg 44-46
 3771 NB Barneveld
 P.O. Box 459
 3770 AL Barneveld NL
 Tel. +31 (0)34 242 63 00
 Fax +31 (0)34 242 63 99
 E-mail info-env@eurofins.nl
 Site www.eurofins.nl

BNP Paribas S.A. 227 9245 25
 VAT/BTW No. NL 8043.14.883.B01
 KvK No. 09088623
 IBAN: NL71BNPA0227924525
 BIC: BNPANL2A

Eurofins Analytico B.V. is ISO 14001: 2004 gecertificeerd door TÜV en erkend door het Vlaamse Gewest (OVAM en Dep. LNE), het Brusselse Gewest (BIM), het Waalse Gewest (DGRNE-OWD) en door de overheid van Luxemburg (MEV).



TESTEN
 RvA LO10

Analysecertificaat

Uw project/verslagnummer	352346	Certificaatnummer/Versie	2016109772/1
Uw projectnaam	Waterbodemonderzoek Venraysche Broek	Startdatum	23-Sep-2016
Uw ordernummer	352346	Rapportagedatum	29-Sep-2016/02:29
Monsternemer	T v Meer	Bijlage	A, B, C
Monstermatrix	Grond; Waterbodem (AS3000)	Pagina	4/10

Analyse	Eenheid	6	7	8	9	10
S PCB 138	mg/kg ds	<0.0010	<0.0010	<0.0010	<0.0010	<0.0010
S PCB 153	mg/kg ds	<0.0010	<0.0010	<0.0010	<0.0010	<0.0010
S PCB 180	mg/kg ds	<0.0010	<0.0010	<0.0010	<0.0010	<0.0010
S PCB (som 7) (factor 0,7)	mg/kg ds	0.0049 ¹⁾	0.0049 ¹⁾	0.0049 ¹⁾	0.0049 ¹⁾	0.0049 ¹⁾
Polycyclische Aromatische Koolwaterstoffen, PAK						
S Naftaleen	mg/kg ds	<0.050	<0.050	<0.050	<0.050	<0.050
S Fenanthreen	mg/kg ds	<0.050	<0.050	<0.050	<0.050	0.10
S Anthraceen	mg/kg ds	<0.050	<0.050	<0.050	<0.050	<0.050
S Fluorantheen	mg/kg ds	0.089	<0.050	<0.050	<0.050	0.29
S Benzo(a)anthraceen	mg/kg ds	<0.050	<0.050	<0.050	<0.050	0.17
S Chryseen	mg/kg ds	0.050	<0.050	<0.050	<0.050	0.18
S Benzo(k)fluorantheen	mg/kg ds	<0.050	<0.050	<0.050	<0.050	0.097
S Benzo(a)pyreen	mg/kg ds	<0.050	<0.050	<0.050	<0.050	0.16
S Benzo(ghi)peryleen	mg/kg ds	<0.050	<0.050	<0.050	<0.050	0.11
S Indeno(123-cd)pyreen	mg/kg ds	<0.050	<0.050	<0.050	<0.050	0.13
S PAK VROM (10) (factor 0,7)	mg/kg ds	0.42	0.35 ¹⁾	0.35 ¹⁾	0.35 ¹⁾	1.3

Nr.	Monsterschrijving	Datum monstername	Monster nr.
6	LDw_V02slib	23-Sep-2016	9197146
7	LDw_V03slib	23-Sep-2016	9197147
8	LDw_V03zand	23-Sep-2016	9197148
9	LDw_V04zand	23-Sep-2016	9197149
10	VBw_V01	22-Sep-2016	9197150

Q: door RvA geaccrediteerde verrichting
 A: AP04 erkende verrichting
 S: AS 3000 erkende verrichting
 V: VLAREL erkende verrichting

Dit certificaat mag uitsluitend in zijn geheel worden gereproduceerd.

Eurofins Analytico B.V.

Gildeweg 44-46
 3771 NB Barneveld
 P.O. Box 459
 3770 AL Barneveld NL
 Tel. +31 (0)34 242 63 00
 Fax +31 (0)34 242 63 99
 E-mail info-env@eurofins.nl
 Site www.eurofins.nl

BNP Paribas S.A. 227 9245 25
 VAT/BTW No. NL 8043.14.883.B01
 KvK No. 09088623
 IBAN: NL71BNP0227924525
 BIC: BNPANL2A

Eurofins Analytico B.V. is ISO 14001: 2004 gecertificeerd door TÜV en erkend door het Vlaamse Gewest (OVAM en Dep. LNE), het Brusselse Gewest (BIM), het Waalse Gewest (DGRNE-OWD) en door de overheid van Luxemburg (MEV).



Analysecertificaat

Uw project/verslagnummer	352346	Certificaatnummer/Versie	2016109772/1
Uw projectnaam	Waterbodemonderzoek Venraysche Broek	Startdatum	23-Sep-2016
Uw ordernummer	352346	Rapportagedatum	29-Sep-2016/02:29
Monsternemer	T v Meer	Bijlage	A, B, C
Monstermatrix	Grond; Waterbodem (AS3000)	Pagina	5/10

Analyse	Eenheid	11	12	13	14	15
Bodemkundige analyses						
S Droge stof	% (m/m)	76.7	62.9	52.0	81.5	76.7
S Organische stof	% (m/m) ds	7.5	13.8	13.1	<0.7	<0.7
Q Gloeirest	% (m/m) ds	92.2	85.9	86.6	99.7	99.2
S Korrelgrootte < 2 µm	% (m/m) ds	4.2	3.9	4.1	2.1	3.3
Metalen						
S Arseen (As)	mg/kg ds	<4.0	7.8	8.8	<4.0	23
S Barium (Ba)	mg/kg ds	25	31	28	<20	98
S Cadmium (Cd)	mg/kg ds	0.27	0.67	0.54	<0.20	0.22
S Kobalt (Co)	mg/kg ds	6.6	5.5	3.8	<1.5	17
S Koper (Cu)	mg/kg ds	5.6	6.9	5.8	<5.0	24
S Kwik (Hg)	mg/kg ds	<0.050	0.061	0.063	<0.050	0.091
S Molybdeen (Mo)	mg/kg ds	<1.5	<1.5	<1.5	<1.5	2.6
S Nikkel (Ni)	mg/kg ds	6.6	7.8	8.6	<4.0	29
S Lood (Pb)	mg/kg ds	10	17	11	<10	50
S Zink (Zn)	mg/kg ds	37	51	42	<20	51
Minerale olie						
Minerale olie (C10-C12)	mg/kg ds	<3.0	<3.0	<3.0	<3.0	<3.0
Minerale olie (C12-C16)	mg/kg ds	<5.0	<5.0	<5.0	<5.0	<5.0
Minerale olie (C16-C21)	mg/kg ds	5.1	<5.0	<5.0	<5.0	<5.0
Minerale olie (C21-C30)	mg/kg ds	14	22	18	<11	<11
Minerale olie (C30-C35)	mg/kg ds	11	14	11	<5.0	<5.0
Minerale olie (C35-C40)	mg/kg ds	<6.0	<6.0	<6.0	<6.0	<6.0
S Minerale olie totaal (C10-C40)	mg/kg ds	36	45	36	<35	<35
Chromatogram olie (GC)		Zie bijl.	Zie bijl.	Zie bijl.		
Polychloorbifenylen, PCB						
S PCB 28	mg/kg ds	<0.0010	<0.0010	<0.0010	<0.0010	<0.0010
S PCB 52	mg/kg ds	<0.0010	<0.0010	<0.0010	<0.0010	<0.0010
S PCB 101	mg/kg ds	<0.0010	<0.0010	<0.0010	<0.0010	<0.0010
S PCB 118	mg/kg ds	<0.0010	<0.0010	<0.0010	<0.0010	<0.0010

Nr.	Monsterschrijving	Datum monstername	Monster nr.
11	Vlp_V02p	21-Sep-2016	9197151
12	Vlp_V02v	21-Sep-2016	9197152
13	Vlt_V02	21-Sep-2016	9197153
14	VLW_0G-03	20-Sep-2016	9197154
15	VLW_0G-04	21-Sep-2016	9197155

Q: door RvA geaccrediteerde verrichting
A: AP04 erkende verrichting
S: AS 3000 erkende verrichting
V: VLAREL erkende verrichting

Dit certificaat mag uitsluitend in zijn geheel worden gereproduceerd.

Eurofins Analytico B.V.

Gildeweg 44-46
3771 NB Barneveld
P.O. Box 459
3770 AL Barneveld NL
Tel. +31 (0)34 242 63 00
Fax +31 (0)34 242 63 99
E-mail info-env@eurofins.nl
Site www.eurofins.nl

BNP Paribas S.A. 227 9245 25
VAT/BTW No. NL 8043.14.883.B01
KvK No. 09088623
IBAN: NL71BNPA0227924525
BIC: BNPNL2A

Eurofins Analytico B.V. is ISO 14001: 2004 gecertificeerd door TÜV en erkend door het Vlaamse Gewest (OVAM en Dep. LNE), het Brusselse Gewest (BIM), het Waalse Gewest (DGRNE-OWD) en door de overheid van Luxemburg (MEV).



Analysecertificaat

Uw project/verslagnummer	352346	Certificaatnummer/Versie	2016109772/1
Uw projectnaam	Waterbodemonderzoek Venraysche Broek	Startdatum	23-Sep-2016
Uw ordernummer	352346	Rapportagedatum	29-Sep-2016/02:29
Monsternemer	T v Meer	Bijlage	A, B, C
Monstermatrix	Grond; Waterbodem (AS3000)	Pagina	6/10

Analyse	Eenheid	11	12	13	14	15
S PCB 138	mg/kg ds	<0.0010	<0.0010	<0.0010	<0.0010	<0.0010
S PCB 153	mg/kg ds	<0.0010	<0.0010	<0.0010	<0.0010	<0.0010
S PCB 180	mg/kg ds	<0.0010	<0.0010	<0.0010	<0.0010	<0.0010
S PCB (som 7) (factor 0,7)	mg/kg ds	0.0049 ¹⁾	0.0049 ¹⁾	0.0049 ¹⁾	0.0049 ¹⁾	0.0049 ¹⁾
Polycyclische Aromatische Koolwaterstoffen, PAK						
S Naftaleen	mg/kg ds	<0.050	<0.050	<0.050	<0.050	<0.050
S Fenanthreen	mg/kg ds	<0.050	0.17	<0.050	<0.050	<0.050
S Anthraceen	mg/kg ds	<0.050	<0.050	<0.050	<0.050	<0.050
S Fluorantheen	mg/kg ds	<0.050	0.32	<0.050	<0.050	<0.050
S Benzo(a)anthraceen	mg/kg ds	<0.050	0.17	<0.050	<0.050	<0.050
S Chryseen	mg/kg ds	<0.050	0.20	<0.050	<0.050	<0.050
S Benzo(k)fluorantheen	mg/kg ds	<0.050	0.085	<0.050	<0.050	<0.050
S Benzo(a)pyreen	mg/kg ds	<0.050	0.16	<0.050	<0.050	<0.050
S Benzo(ghi)peryleen	mg/kg ds	<0.050	0.096	<0.050	<0.050	<0.050
S Indeno(123-cd)pyreen	mg/kg ds	<0.050	0.11	<0.050	<0.050	<0.050
S PAK VROM (10) (factor 0,7)	mg/kg ds	0.35 ¹⁾	1.4	0.35 ¹⁾	0.35 ¹⁾	0.35 ¹⁾

Nr.	Monsterschrijving	Datum monstername	Monster nr.
11	Vlp_V02p	21-Sep-2016	9197151
12	Vlp_V02v	21-Sep-2016	9197152
13	Vlt_V02	21-Sep-2016	9197153
14	VLw_0G-03	20-Sep-2016	9197154
15	VLw_0G-04	21-Sep-2016	9197155

Q: door RvA geaccrediteerde verrichting
 A: AP04 erkende verrichting
 S: AS 3000 erkende verrichting
 V: VLAREL erkende verrichting

Dit certificaat mag uitsluitend in zijn geheel worden gereproduceerd.

Analysecertificaat

Uw project/verslagnummer	352346	Certificaatnummer/Versie	2016109772/1
Uw projectnaam	Waterbodemonderzoek Venraysche Broek	Startdatum	23-Sep-2016
Uw ordernummer	352346	Rapportagedatum	29-Sep-2016/02:29
Monsternemer	T v Meer	Bijlage	A, B, C
Monstermatrix	Grond; Waterbodem (AS3000)	Pagina	7/10

Analyse	Eenheid	16	17	18	19	20
Bodemkundige analyses						
S Droge stof	% (m/m)	67.1	62.5	71.9	77.0	64.0
S Organische stof	% (m/m) ds	<0.7	3.4	2.0	1.6	2.8
Q Gloeirest	% (m/m) ds	99.8	96.4	97.9	98.3	97.1
S Korrelgrootte < 2 µm	% (m/m) ds	1.1	3.0	1.3	1.3	1.9
Metalen						
S Arseen (As)	mg/kg ds	12	6.4	4.3	<4.0	7.4
S Barium (Ba)	mg/kg ds	<20	29	<20	<20	55
S Cadmium (Cd)	mg/kg ds	0.24	0.32	<0.20	<0.20	<0.20
S Kobalt (Co)	mg/kg ds	5.9	7.1	5.8	1.9	8.0
S Koper (Cu)	mg/kg ds	<5.0	6.1	<5.0	<5.0	9.9
S Kwik (Hg)	mg/kg ds	<0.050	0.070	<0.050	<0.050	<0.050
S Molybdeen (Mo)	mg/kg ds	<1.5	<1.5	<1.5	<1.5	<1.5
S Nikkel (Ni)	mg/kg ds	9.5	7.3	8.9	<4.0	21
S Lood (Pb)	mg/kg ds	<10	<10	<10	<10	10
S Zink (Zn)	mg/kg ds	35	38	33	<20	40
Minerale olie						
Minerale olie (C10-C12)	mg/kg ds	<3.0	<3.0	<3.0	<3.0	<3.0
Minerale olie (C12-C16)	mg/kg ds	<5.0	<5.0	<5.0	<5.0	<5.0
Minerale olie (C16-C21)	mg/kg ds	<5.0	<5.0	<5.0	<5.0	<5.0
Minerale olie (C21-C30)	mg/kg ds	<11	12	<11	<11	12
Minerale olie (C30-C35)	mg/kg ds	5.1	7.0	<5.0	<5.0	6.9
Minerale olie (C35-C40)	mg/kg ds	<6.0	<6.0	<6.0	<6.0	<6.0
S Minerale olie totaal (C10-C40)	mg/kg ds	<35	<35	<35	<35	<35
Polychloorbifenylen, PCB						
S PCB 28	mg/kg ds	<0.0010	<0.0010	<0.0010	<0.0010	<0.0010
S PCB 52	mg/kg ds	<0.0010	<0.0010	<0.0010	<0.0010	<0.0010
S PCB 101	mg/kg ds	<0.0010	<0.0010	<0.0010	<0.0010	<0.0010
S PCB 118	mg/kg ds	<0.0010	<0.0010	<0.0010	<0.0010	<0.0010
S PCB 138	mg/kg ds	<0.0010	<0.0010	<0.0010	<0.0010	<0.0010

Nr.	Monsterschrijving	Datum monstername	Monster nr.
16	VLW_V04slib	20-Sep-2016	9197156
17	VLW_V05slib1	21-Sep-2016	9197157
18	VLW_V05slib2	21-Sep-2016	9197158
19	VLW_V05z	21-Sep-2016	9197159
20	VLW_V06slib	21-Sep-2016	9197160

Q: door RvA geaccrediteerde verrichting
 A: AP04 erkende verrichting
 S: AS 3000 erkende verrichting
 V: VLAREL erkende verrichting

Dit certificaat mag uitsluitend in zijn geheel worden gereproduceerd.

Analysecertificaat

Uw project/verslagnummer	352346	Certificaatnummer/Versie	2016109772/1
Uw projectnaam	Waterbodemonderzoek Venraysche Broek	Startdatum	23-Sep-2016
Uw ordernummer	352346	Rapportagedatum	29-Sep-2016/02:29
Monsternemer	T v Meer	Bijlage	A, B, C
Monstermatrix	Grond; Waterbodem (AS3000)	Pagina	8/10

Analyse	Eenheid	16	17	18	19	20
S PCB 153	mg/kg ds	<0.0010	<0.0010	<0.0010	<0.0010	<0.0010
S PCB 180	mg/kg ds	<0.0010	<0.0010	0.0014	<0.0010	<0.0010
S PCB (som 7) (factor 0,7)	mg/kg ds	0.0049 ¹⁾	0.0049 ¹⁾	0.0056	0.0049 ¹⁾	0.0049 ¹⁾
Polycyclische Aromatische Koolwaterstoffen, PAK						
S Naftaleen	mg/kg ds	<0.050	<0.050	<0.050	<0.050	<0.050
S Fenanthreen	mg/kg ds	0.066	<0.050	<0.050	<0.050	<0.050
S Anthraceen	mg/kg ds	<0.050	<0.050	<0.050	<0.050	<0.050
S Fluorantheen	mg/kg ds	0.10	<0.050	<0.050	0.23	<0.050
S Benzo(a)anthraceen	mg/kg ds	<0.050	<0.050	<0.050	<0.050	<0.050
S Chryseen	mg/kg ds	<0.050	<0.050	<0.050	<0.050	<0.050
S Benzo(k)fluorantheen	mg/kg ds	<0.050	<0.050	<0.050	<0.050	<0.050
S Benzo(a)pyreen	mg/kg ds	<0.050	<0.050	<0.050	<0.050	<0.050
S Benzo(ghi)peryleen	mg/kg ds	<0.050	<0.050	<0.050	<0.050	<0.050
S Indeno(123-cd)pyreen	mg/kg ds	<0.050	<0.050	<0.050	<0.050	<0.050
S PAK VROM (10) (factor 0,7)	mg/kg ds	0.45	0.35 ¹⁾	0.35 ¹⁾	0.54	0.35 ¹⁾

Nr. Monsteromschrijving

Nr.	Monsteromschrijving	Datum monstername	Monster nr.
16	VLW_V04slib	20-Sep-2016	9197156
17	VLW_V05slib1	21-Sep-2016	9197157
18	VLW_V05slib2	21-Sep-2016	9197158
19	VLW_V05z	21-Sep-2016	9197159
20	VLW_V06slib	21-Sep-2016	9197160

Q: door RvA geaccrediteerde verrichting
 A: AP04 erkende verrichting
 S: AS 3000 erkende verrichting
 V: VLAREL erkende verrichting

Dit certificaat mag uitsluitend in zijn geheel worden gereproduceerd.

Analysecertificaat

Uw project/verslagnummer	352346	Certificaatnummer/Versie	2016109772/1
Uw projectnaam	Waterbodemonderzoek Venraysche Broek	Startdatum	23-Sep-2016
Uw ordernummer	352346	Rapportagedatum	29-Sep-2016/02:29
Monsternemer	T v Meer	Bijlage	A, B, C
Monstermatrix	Grond; Waterbodem (AS3000)	Pagina	9/10

Analyse	Eenheid	21	22
Bodemkundige analyses			
S Droge stof	% (m/m)	60.9	60.5
S Organische stof	% (m/m) ds	2.4	7.0
Q Gloeirest	% (m/m) ds	97.5	92.8
S Korrelgrootte < 2 µm	% (m/m) ds	2.0	2.5
Metalen			
S Arseen (As)	mg/kg ds	18	5.1
S Barium (Ba)	mg/kg ds	120	88
S Cadmium (Cd)	mg/kg ds	<0.20	0.29
S Kobalt (Co)	mg/kg ds	20	4.5
S Koper (Cu)	mg/kg ds	23	5.7
S Kwik (Hg)	mg/kg ds	0.11	<0.050
S Molybdeen (Mo)	mg/kg ds	3.4	<1.5
S Nikkel (Ni)	mg/kg ds	35	9.5
S Lood (Pb)	mg/kg ds	24	<10
S Zink (Zn)	mg/kg ds	64	30
Minerale olie			
Minerale olie (C10-C12)	mg/kg ds	<3.0	<3.0
Minerale olie (C12-C16)	mg/kg ds	5.5	<5.0
Minerale olie (C16-C21)	mg/kg ds	6.5	7.7
Minerale olie (C21-C30)	mg/kg ds	14	14
Minerale olie (C30-C35)	mg/kg ds	6.8	20
Minerale olie (C35-C40)	mg/kg ds	<6.0	10
S Minerale olie totaal (C10-C40)	mg/kg ds	37	54
Chromatogram olie (GC)		Zie bijl.	Zie bijl.
Polychloorbifenylen, PCB			
S PCB 28	mg/kg ds	<0.0010	<0.0010
S PCB 52	mg/kg ds	<0.0010	0.0021
S PCB 101	mg/kg ds	<0.0010	0.014
S PCB 118	mg/kg ds	<0.0010	0.0050

Nr.	Monsterschrijving	Datum monstername	Monster nr.
21	VLW_V07slib1	21-Sep-2016	9197161
22	VLW_V07slib2	21-Sep-2016	9197162

Q: door RvA geaccrediteerde verrichting
 A: AP04 erkende verrichting
 S: AS 3000 erkende verrichting
 V: VLAREL erkende verrichting

Dit certificaat mag uitsluitend in zijn geheel worden gereproduceerd.

Eurofins Analytico B.V.

Gildeweg 44-46
 3771 NB Barneveld
 P.O. Box 459
 3770 AL Barneveld NL
 Tel. +31 (0)34 242 63 00
 Fax +31 (0)34 242 63 99
 E-mail info-env@eurofins.nl
 Site www.eurofins.nl

BNP Paribas S.A. 227 9245 25
 VAT/BTW No. NL 8043.14.883.B01
 KvK No. 09088623
 IBAN: NL71BNPA0227924525
 BIC: BNPANL2A

Eurofins Analytico B.V. is ISO 14001: 2004 gecertificeerd door TÜV en erkend door het Vlaamse Gewest (OVAM en Dep. LNE), het Brusselse Gewest (BIM), het Waalse Gewest (DGRNE-OWD) en door de overheid van Luxemburg (MEV).



Analysecertificaat

Uw project/verslagnummer	352346	Certificaatnummer/Versie	2016109772/1
Uw projectnaam	Waterbodemonderzoek Venraysche Broek	Startdatum	23-Sep-2016
Uw ordernummer	352346	Rapportagedatum	29-Sep-2016/02:29
Monsternemer	T v Meer	Bijlage	A, B, C
Monstermatrix	Grond; Waterbodem (AS3000)	Pagina	10/10

Analyse	Eenheid	21	22
S PCB 138	mg/kg ds	<0.0010	0.020
S PCB 153	mg/kg ds	<0.0010	0.025
S PCB 180	mg/kg ds	<0.0010	0.016
S PCB (som 7) (factor 0,7)	mg/kg ds	0.0049 ¹⁾	0.083
Polycyclische Aromatische Koolwaterstoffen, PAK			
S Naftaleen	mg/kg ds	<0.050	0.076
S Fenanthreen	mg/kg ds	<0.050	0.57
S Anthraceen	mg/kg ds	<0.050	0.18
S Fluorantheen	mg/kg ds	0.053	2.6
S Benzo(a)anthraceen	mg/kg ds	<0.050	0.18
S Chryseen	mg/kg ds	<0.050	0.12
S Benzo(k)fluorantheen	mg/kg ds	<0.050	0.11
S Benzo(a)pyreen	mg/kg ds	<0.050	0.26
S Benzo(ghi)peryleen	mg/kg ds	<0.050	0.16
S Indeno(123-cd)pyreen	mg/kg ds	<0.050	0.19
S PAK VROM (10) (factor 0,7)	mg/kg ds	0.37	4.4

Nr.	Monsterschrijving	Datum monstername	Monster nr.
21	VLw_V07slib1	21-Sep-2016	9197161
22	VLw_V07slib2	21-Sep-2016	9197162

Eurofins Analytico B.V.

Gildeweg 44-46
3771 NB Barneveld
P.O. Box 459
3770 AL Barneveld NL

Tel. +31 (0)34 242 63 00
Fax +31 (0)34 242 63 99
E-mail info-env@eurofins.nl
Site www.eurofins.nl

BNP Paribas S.A. 227 9245 25
VAT/BTW No. NL 8043.14.883.B01
KvK No. 09088623
IBAN: NL71BNP0227924525
BIC: BNPANL2A


Q: door RvA geaccrediteerde verrichting
A: AP04 erkende verrichting
S: AS 3000 erkende verrichting
V: VLAREL erkende verrichting

Dit certificaat mag uitsluitend in zijn geheel worden gereproduceerd.

Eurofins Analytico B.V. is ISO 14001: 2004 gecertificeerd door TÜV en erkend door het Vlaamse Gewest (OVAM en Dep. LNE), het Brusselse Gewest (BIM), het Waalse Gewest (DGRNE-OWD) en door de overheid van Luxemburg (MEV).

Akkoord
Pr.coörd.

EL
TESTEN
RvA LO10



Bijlage (A) met deelmonsterinformatie behorende bij analysecertificaat 2016109772/1


Monster nr.	Boornr	Omschrijving	Van	Tot	Barcode	Monsteromschrijving
9197141	LDp_02	1	0	50	0533566502	LDp_V01
9197141	LDp_03	1	0	50	0533566499	
9197141	LDp_04	1	0	30	0533566505	
9197141	LDp_05	1	0	25	0532808902	
9197141	LDp_06	1	0	50	0533566652	
9197141	LDp_07	1	0	25	0533566624	
9197141	LDp_08	1	0	50	0533566618	
9197141	LDp_10	1	0	30	0532740094	
9197142	LDp_11	1	0	25	0532808898	LDp_V02
9197142	LDp_12	1	0	35	0533566515	
9197142	LDp_13	1	0	50	0533566518	
9197142	LDp_14	1	0	50	0533566543	
9197142	LDp_16	1	0	20	0533566495	
9197142	LDp_18	1	0	50	0533566546	
9197142	LDp_19	1	0	50	0533566550	
9197142	LDp_20	1	0	15	0533566648	
9197143	LDt_01	1	0	50	0533566620	LDt_V01
9197143	LDt_03	1	0	50	0533566503	
9197143	LDt_04	1	0	25	0532763720	
9197143	LDt_06	1	0	50	0533566629	
9197143	LDt_07	1	0	20	0532740100	
9197143	LDt_08	1	0	35	0532740091	
9197143	LDt_09	1	0	40	0532740099	
9197143	LDt_10	1	0	40	0532808907	
9197144	LDt_11	1	0	50	0533566513	LDt_V02v
9197144	LDt_12	1	0	50	0533566521	
9197144	LDt_15	1	0	50	0533566540	
9197144	LDt_17	1	0	30	0533566653	
9197145	LDw_14	2	80	130	0533585244	LDw_0G1
9197145	LDw_15	2	75	95	0533585251	
9197145	LDw_17	2	75	125	0533585241	
9197145	LDw_19	2	75	125	0532824489	
9197146	LDw_11	1	60	75	0533585253	LDw_V02slib
9197146	LDw_12	1	70	80	0533585252	
9197146	LDw_14	1	75	80	0533585246	
9197146	LDw_15	1	65	75	0533585247	
9197146	LDw_17	1	65	75	0533585240	

Eurofins Analytico B.V.

Gildeweg 44-46
 3771 NB Barneveld
 P.O. Box 459
 3770 AL Barneveld NL
 Tel. +31 (0)34 242 63 00
 Fax +31 (0)34 242 63 99
 E-mail info-env@eurofins.nl
 Site www.eurofins.nl

BNP Paribas S.A. 227 9245 25
 VAT/BTW No. NL 8043.14.883.B01
 KvK No. 09088623
 IBAN: NL71BNPR0227924525
 BIC: BNPANL2A

Eurofins Analytico B.V. is ISO 14001: 2004 gecertificeerd door TÜV en erkend door het Vlaamse Gewest (OVAM en Dep. INE), het Brusselse Gewest (BIM), het Waalse Gewest (DGRNE-OWD) en door de overheid van Luxemburg (MEV).



Bijlage (A) met deelmonsterinformatie behorende bij analysecertificaat 2016109772/1


Monster nr.	Boornr	Omschrijving	Van	Tot	Barcode	Monsteromschrijving
9197146	LDw_19	1	65	75	0532824490	LDw_V02slib
9197146	LDw_13	2	70	85	0533585248	
9197147	LDw_25	1	35	40	0532824549	LDw_V03slib
9197147	LDw_26	1	35	45	0532824545	
9197147	LDw_27	1	35	40	0532824544	
9197147	LDw_28	1	40	50	0532824542	
9197148	LDw_21	1	45	95	0532824491	LDw_V03zand
9197148	LDw_22	1	50	100	0532824547	
9197148	LDw_23	1	50	100	0532824550	
9197148	LDw_24	1	50	100	0532824546	
9197148	LDw_29	1	40	50	0533585510	
9197148	LDw_30	1	45	95	0533555812	
9197148	LDw_29	2	50	100	0533585513	
9197149	LDw_31	1	40	90	0533555801	LDw_V04zand
9197149	LDw_33	1	50	100	0533555576	
9197149	LDw_34	1	40	90	0533555583	
9197149	LDw_35	1	30	80	0533555584	
9197149	LDw_37	1	30	80	0533555589	
9197149	LDw_38	1	55	105	0533555585	
9197149	LDw_39	1	55	105	0533050979	
9197149	LDw_40	1	50	100	0533042081	
9197150	VBw_01	1	0	15	2038517AA	VBw_V01
9197150	VBw_02	1	0	5	2038451AA	
9197150	VBw_03	1	0	5	2038515AA	
9197150	VBw_04	1	0	10	2038438AA	
9197150	VBw_06	1	0	15	2038538AA	
9197150	VBw_07	1	20	35	2038671AA	
9197150	VBw_08	1	20	35	2038669AA	
9197150	VBw_09	1	30	40	2038663AA	
9197150	VBw_10	1	30	45	2038660AA	
9197151	Vlp_15	1	0	30	0533051263	Vlp_V02p
9197151	Vlp_20	1	0	50	0533042325	
9197152	Vlp_12	1	0	40	0532974566	Vlp_V02v
9197152	Vlp_14	1	0	30	0533051162	
9197152	Vlp_16	1	0	50	0533042091	
9197152	Vlp_17	1	0	40	0533042619	
9197153	Vlt_12	1	0	50	0533042279	Vlt_V02

Eurofins Analytico B.V.

Gildeweg 44-46
 3771 NB Barneveld
 P.O. Box 459
 3770 AL Barneveld NL
 Tel. +31 (0)34 242 63 00
 Fax +31 (0)34 242 63 99
 E-mail info-env@eurofins.nl
 Site www.eurofins.nl

BNP Paribas S.A. 227 9245 25
 VAT/BTW No. NL 8043.14.883.B01
 KvK No. 09088623
 IBAN: NL71BNPA0227924525
 BIC: BNPANL2A

Eurofins Analytico B.V. is ISO 14001: 2004 gecertificeerd door TÜV en erkend door het Vlaamse Gewest (OVAM en Dep. INE), het Brusselse Gewest (BIM), het Waalse Gewest (DGRNE-OWD) en door de overheid van Luxemburg (MEV).



Bijlage (A) met deelmonsterinformatie behorende bij analysecertificaat 2016109772/1


Monster nr.	Boornr	Omschrijving	Van	Tot	Barcode	Monsteromschrijving
9197153	Vlt_13	1	0	50	0532974562	Vlt_V02
9197153	Vlt_15	1	0	50	0533051160	
9197153	Vlt_16	1	0	50	0533042283	
9197153	Vlt_17	1	0	50	0533042335	
9197153	Vlt_18	1	0	30	0532974308	
9197153	Vlt_20	1	0	30	0533051267	
9197154	VLw_36	2	65	115	0533042622	VLw_OG-03
9197154	VLw_37	2	80	130	0533042086	
9197154	VLw_38	2	65	115	0533042284	
9197154	VLw_39	2	70	120	0533042088	
9197154	VLw_32	2	65	115	0532980153	
9197154	VLw_33	2	65	115	0532980184	
9197155	VLw_61	2	75	125	0533042329	VLw_OG-04
9197155	VLw_62	2	60	110	0532974552	
9197155	VLw_63	2	75	125	0533051264	
9197155	VLw_64	2	75	125	0533042318	
9197155	VLw_65	2	60	110	0533042332	
9197155	VLw_67	2	60	110	0533051277	
9197155	VLw_68	2	40	90	0533050983	
9197155	VLw_69	2	50	100	0533051269	
9197156	VLw_35	1	45	65	0533042632	VLw_V04slib
9197156	VLw_36	1	50	65	0533042334	
9197156	VLw_37	1	60	80	0533042089	
9197156	VLw_38	1	50	65	0533042287	
9197156	VLw_39	1	50	70	0533042085	
9197156	VLw_40	1	55	75	0533042092	
9197156	VLw_32	1	50	65	0532980190	
9197156	VLw_33	1	55	65	0532980188	
9197156	VLw_34	1	60	65	0532980182	
9197157	VLw_41	1	70	80	0533042286	VLw_V05slib1
9197157	VLw_42	1	50	70	0533042084	
9197157	VLw_43	1	60	80	0533042082	
9197157	VLw_44	1	25	35	0533042628	
9197158	VLw_48	1	20	35	0533042630	VLw_V05slib2
9197158	VLw_50	1	55	70	0533042626	
9197159	VLw_45	1	25	40	0533042345	VLw_V05z
9197159	VLw_46	1	25	35	0533042333	

Eurofins Analytico B.V.

Gildeweg 44-46
 3771 NB Barneveld
 P.O. Box 459
 3770 AL Barneveld NL
 Tel. +31 (0)34 242 63 00
 Fax +31 (0)34 242 63 99
 E-mail info-env@eurofins.nl
 Site www.eurofins.nl

BNP Paribas S.A. 227 9245 25
 VRT/BTW No. NL 8043.14.883.B01
 KvK No. 09088623
 IBAN: NL71BNPR0227924525
 BIC: BNPANL2A

Eurofins Analytico B.V. is ISO 14001: 2004 gecertificeerd door TÜV en erkend door het Vlaamse Gewest (OVAM en Dep. INE), het Brusselse Gewest (BIM), het Waalse Gewest (DGRNE-OWD) en door de overheid van Luxemburg (MEV).



Bijlage (A) met deelmonsterinformatie behorende bij analysecertificaat 2016109772/1

Monster nr.	Boornr	Omschrijving	Van	Tot	Barcode	Monsteromschrijving
9197159	VLw_47	1	25	35	0533042344	VLw_V05z
9197160	VLw_51	1	65	75	0533042327	VLw_V06slib
9197160	VLw_60	1	45	80	0532974564	
9197160	VLw_52	1	50	70	0532974304	
9197160	VLw_53	1	50	70	0532974311	
9197160	VLw_54	1	50	60	0532974560	
9197160	VLw_55	1	55	70	0532974556	
9197160	VLw_56	1	60	70	0532974299	
9197160	VLw_57	1	50	65	0532974563	
9197160	VLw_58	1	60	75	0532974302	
9197160	VLw_59	1	40	55	0533042275	
9197161	VLw_61	1	60	75	0533042330	VLw_V07slib1
9197161	VLw_62	1	45	60	0533042326	
9197161	VLw_63	1	60	75	0533042328	
9197161	VLw_64	1	60	75	0533042324	
9197161	VLw_65	1	45	60	0533051265	
9197161	VLw_66	1	40	45	0533042319	
9197162	VLw_67	1	45	60	0533051276	VLw_V07slib2
9197162	VLw_68	1	30	40	0533051275	
9197162	VLw_70	1	40	45	0533051274	




Eurofins Analytico B.V.

Gildeweg 44-46
 3771 NB Barneveld
 P.O. Box 459
 3770 AL Barneveld NL
 Tel. +31 (0)34 242 63 00
 Fax +31 (0)34 242 63 99
 E-mail info-env@eurofins.nl
 Site www.eurofins.nl

BNP Paribas S.A. 227 9245 25
 VAT/BTW No. NL 8043.14.883.B01
 KvK No. 09088623
 IBAN: NL71BNPA0227924525
 BIC: BNPANL2A

Eurofins Analytico B.V. is ISO 14001: 2004 gecertificeerd door TÜV en erkend door het Vlaamse Gewest (OVAM en Dep. LNE), het Brusselse Gewest (BIM), het Waalse Gewest (DGRNE-OWD) en door de overheid van Luxemburg (MEV).

**Bijlage (B) met opmerkingen behorende bij analysecertificaat 2016109772/1**


Pagina 1/1

Opmerking 1)De toetswaarde van de som is gelijk aan de sommatie van $0,7 \cdot RG$ **Eurofins Analytico B.V.**

Gildeweg 44-46 Tel. +31 (0)34 242 63 00
3771 NB Barneveld Fax +31 (0)34 242 63 99
P.O. Box 459 E-mail info-env@eurofins.nl
3770 AL Barneveld NL Site www.eurofins.nl

BNP Paribas S.A. 227 9245 25
VAT/BTW No. NL 8043.14.883.B01
KvK No. 09088623
IBAN: NL71BNPA0227924525
BIC: BNPANL2A

Eurofins Analytico B.V. is ISO 14001: 2004 gecertificeerd door TÜV en erkend door het Vlaamse Gewest (OVAM en Dep. LNE), het Brusselse Gewest (BIM), het Waalse Gewest (DGRNE-OWD) en door de overheid van Luxemburg (MEV).

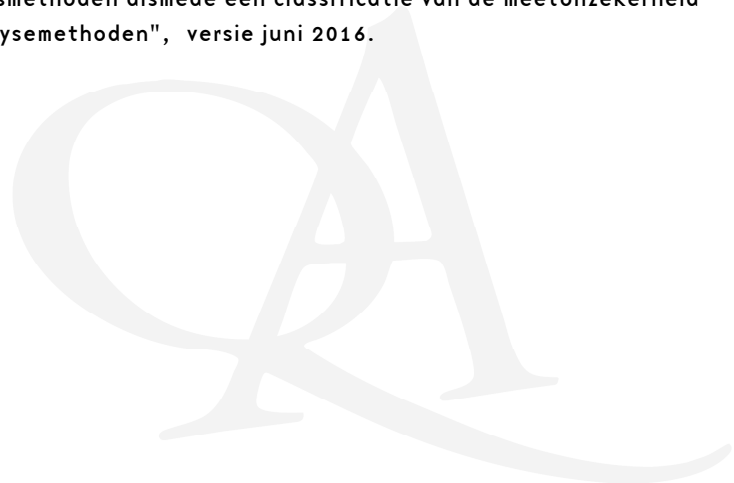


Bijlage (C) met methodeverwijzingen behorende bij analysecertificaat 2016109772/1

Pagina 1/1

Analyse	Methode	Techniek	Methode referentie
Droge Stof	W0104	Gravimetrie	Cf. pb 3210-1 en cf. NEN-EN 12880
Organische stof (gloeirest)	W0109	ICP-RES	Cf. 3210-2a/b en cf. NEN 5754/EN 12879
Lutum (fractie < 2 □m) (sedimentatie)	W0173	Sedimentatie	Cf. pb 3210-3 en cf. NEN 5753
Arseen (As)	W0423	ICP-MS	Cf. pb 3210-4/3250-1 & NEN-EN-ISO 17294-2
Barium (Ba)	W0423	ICP-MS	Cf. pb 3210-4/3250-1 & NEN-EN-ISO 17294-2
Cadmium (Cd)	W0423	ICP-MS	Cf. pb 3210-4/3250-1 & NEN-EN-ISO 17294-2
Kobalt (Co)	W0423	ICP-MS	Cf. pb 3210-4/3250-1 & NEN-EN-ISO 17294-2
Koper (Cu)	W0423	ICP-MS	Cf. pb 3210-4/3250-1 & NEN-EN-ISO 17294-2
Kwik (Hg)	W0423	ICP-MS	Cf. pb 3210-4/3250-1 & NEN-EN-ISO 17294-2
Molybdeen (Mo)	W0423	ICP-MS	Cf. pb 3210-4/3250-1 & NEN-EN-ISO 17294-2
Nikkel (Ni)	W0423	ICP-MS	Cf. pb 3210-4/3250-1 & NEN-EN-ISO 17294-2
Lood (Pb)	W0423	ICP-MS	Cf. pb 3210-4/3250-1 & NEN-EN-ISO 17294-2
Zink (Zn)	W0423	ICP-MS	Cf. pb 3210-4/3250-1 & NEN-EN-ISO 17294-2
Minerale Olie (GC) (C10 - C40)	W0202	GC-FID	Cf. pb 3210-6 en gw. NEN-EN-ISO 16703
Chromatogram M0 (GC)	W0202	GC-FID	Gelijkw. NEN-EN-ISO 16703
PCB (7)	W0271	GC-MS	Cf. pb. 3210-7 & gw. NEN 6980
PAK som AS3000/AP04	W0271	GC-MS	gw. NEN-ISO 18287
PAK (10 VR0M)	W0271	GC-MS	Cf. pb. 3210-5 & gw. NEN-ISO 18287

Nadere informatie over de toegepaste onderzoeksmethoden alsmede een classificatie van de meetonzekerheid staan vermeld in ons overzicht "Specificaties analysemethoden", versie juni 2016.



Eurofins Analytico B.V.

Gildeweg 44-46
3771 NB Barneveld
P.O. Box 459
3770 AL Barneveld NL

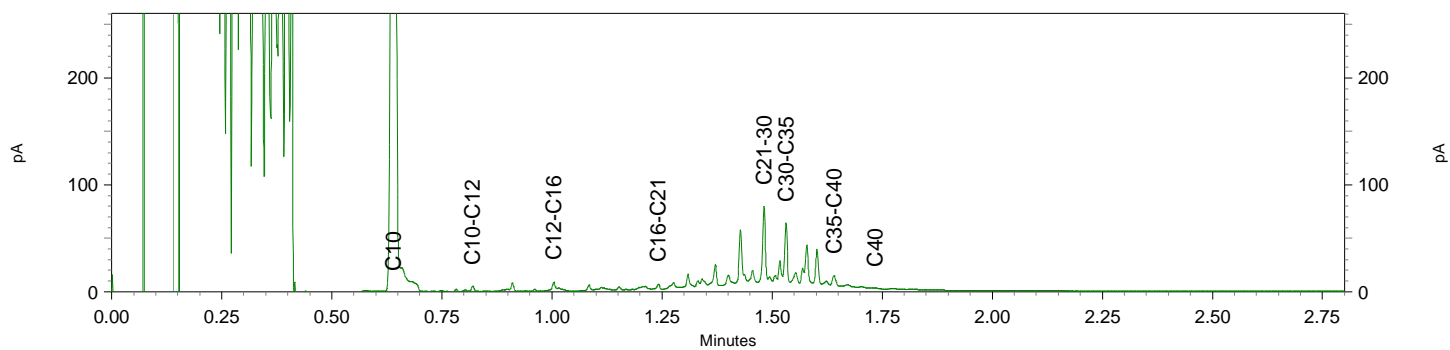
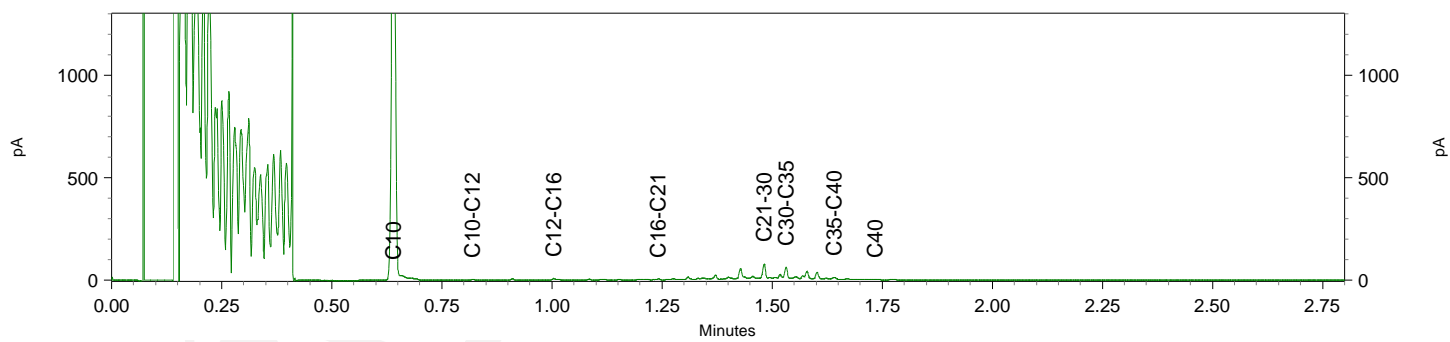
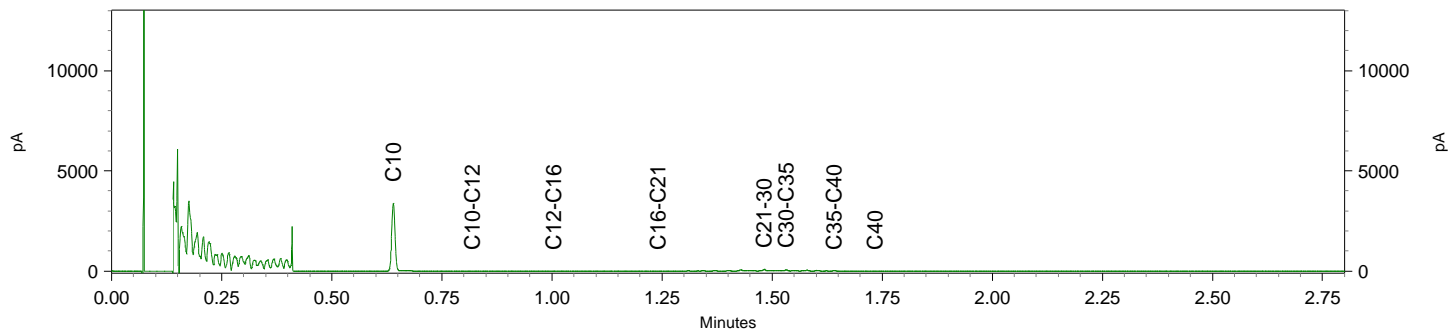
Tel. +31 (0)34 242 63 00
Fax +31 (0)34 242 63 99
E-mail info-env@eurofins.nl
Site www.eurofins.nl

BNP Paribas S.A. 227 9245 25
VAT/BTW No. NL 8043.14.883.B01
KvK No. 09088623
IBAN: NL71BNPA0227924525
BIC: BNPANL2A

Eurofins Analytico B.V. is ISO 14001: 2004 gecertificeerd door TÜV en erkend door het Vlaamse Gewest (OVAM en Dep. LNE), het Brusselse Gewest (BIM), het Waalse Gewest (DGRNE-OWD) en door de overheid van Luxemburg (MEV).


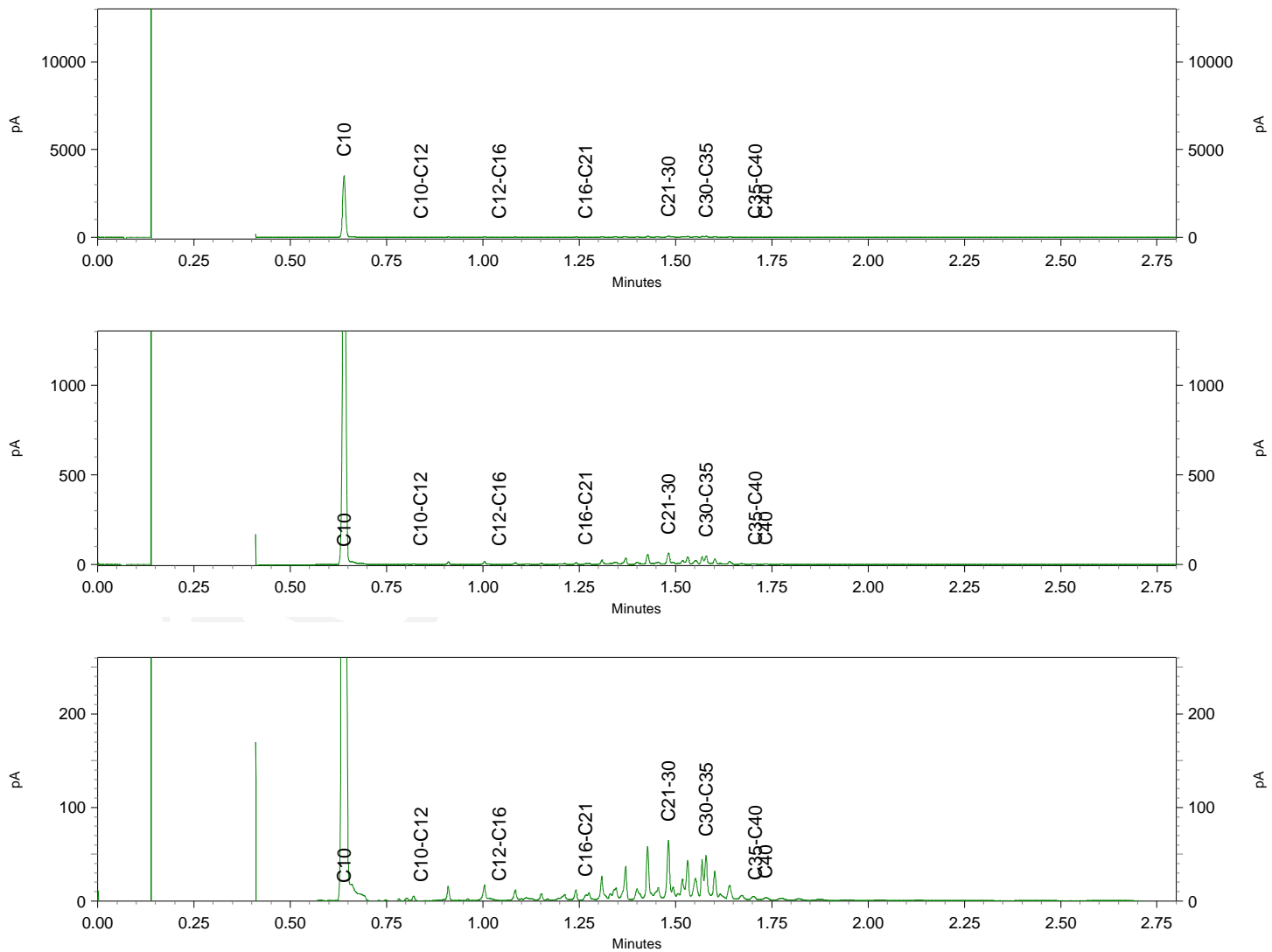
Chromatogram TPH/ Mineral Oil

Sample ID.: 9197141
Certificate no.: 2016109772
Sample description.: LDp_V01




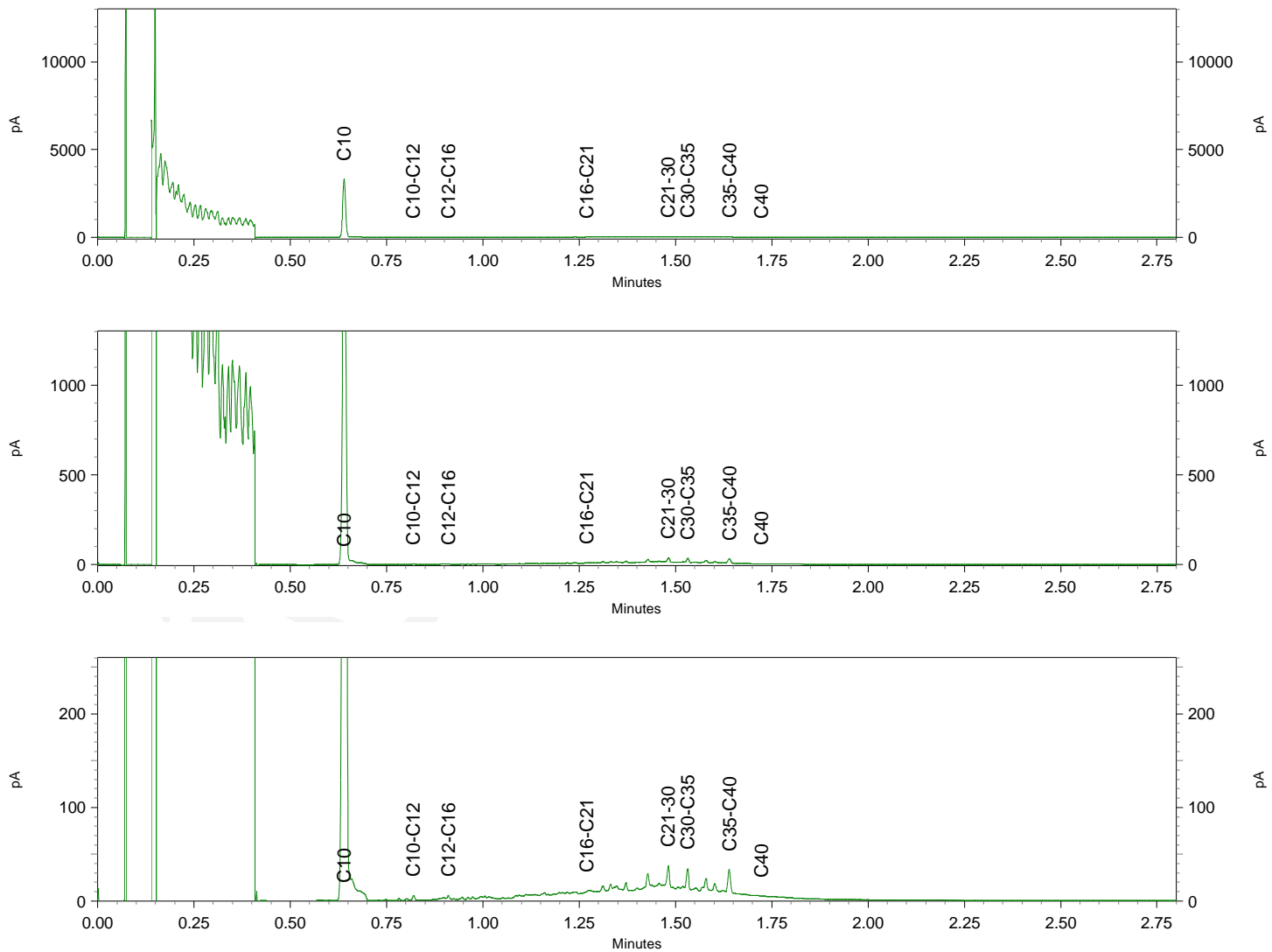
Chromatogram TPH/ Mineral Oil

Sample ID.: 9197144
 Certificate no.: 2016109772
 Sample description.: LDt_V02v




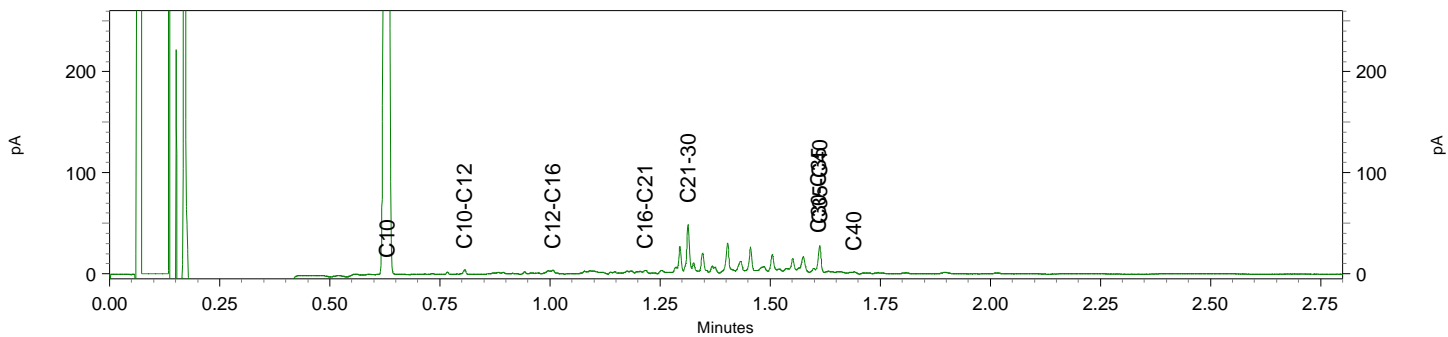
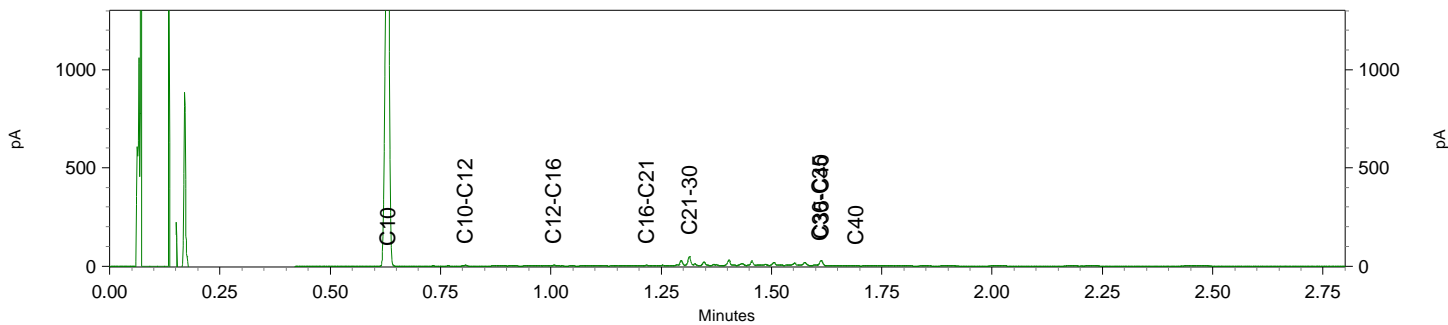
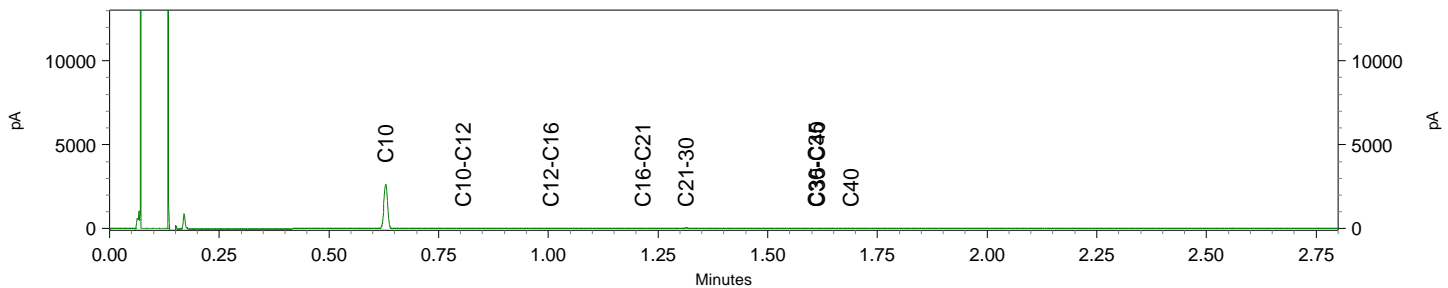
Chromatogram TPH/ Mineral Oil

Sample ID.: 9197146
 Certificate no.: 2016109772
 Sample description.: LDw_V02slib




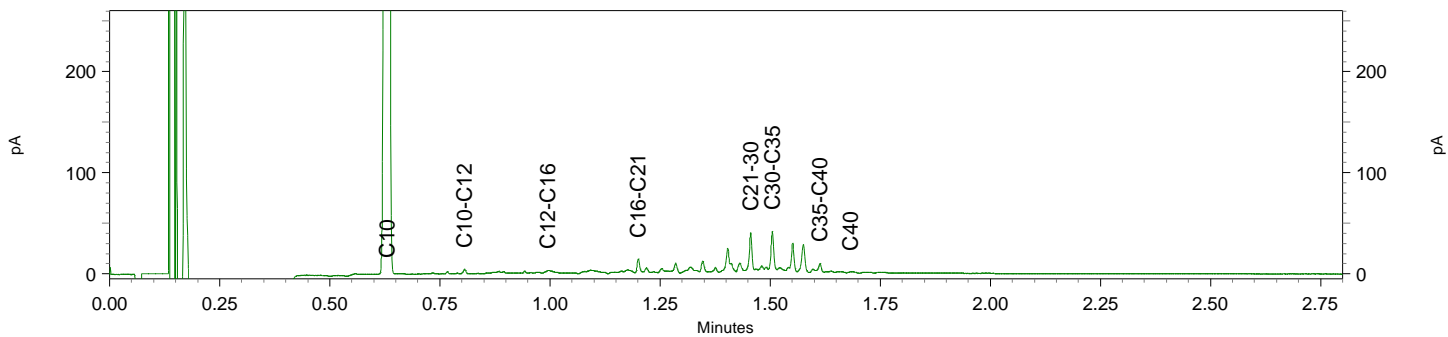
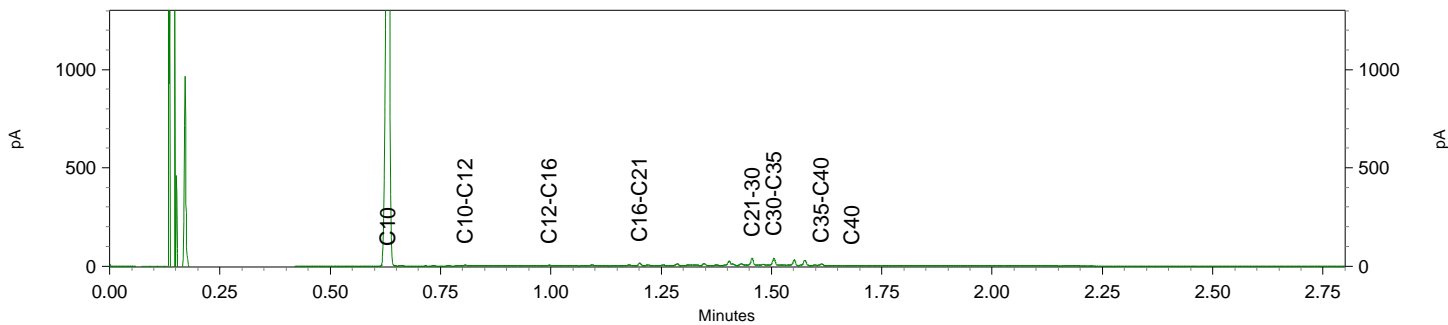
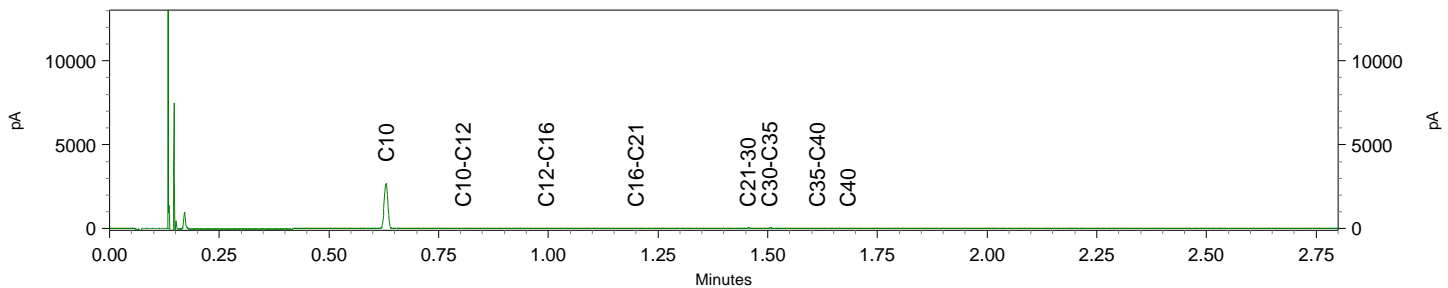
Chromatogram TPH/ Mineral Oil

Sample ID.: 9197150
 Certificate no.: 2016109772
 Sample description.: VBw_V01
 V




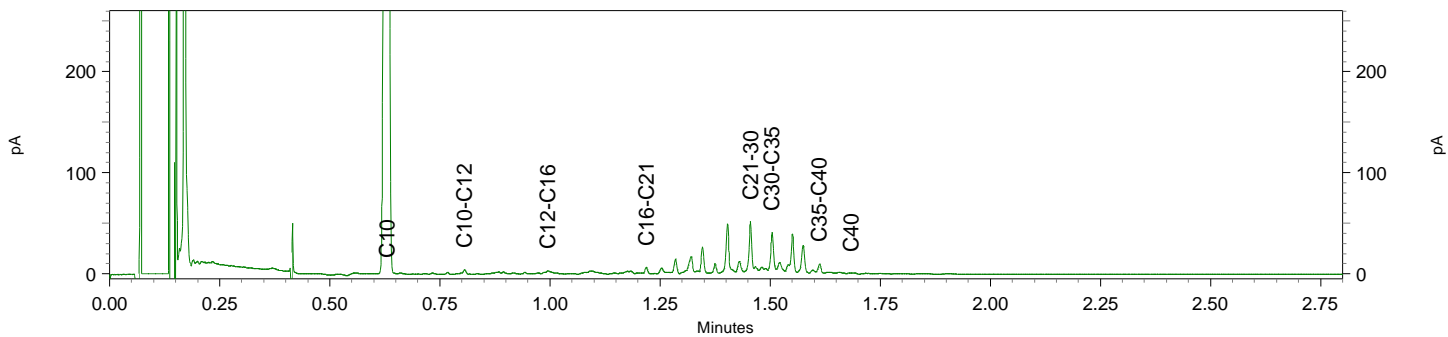
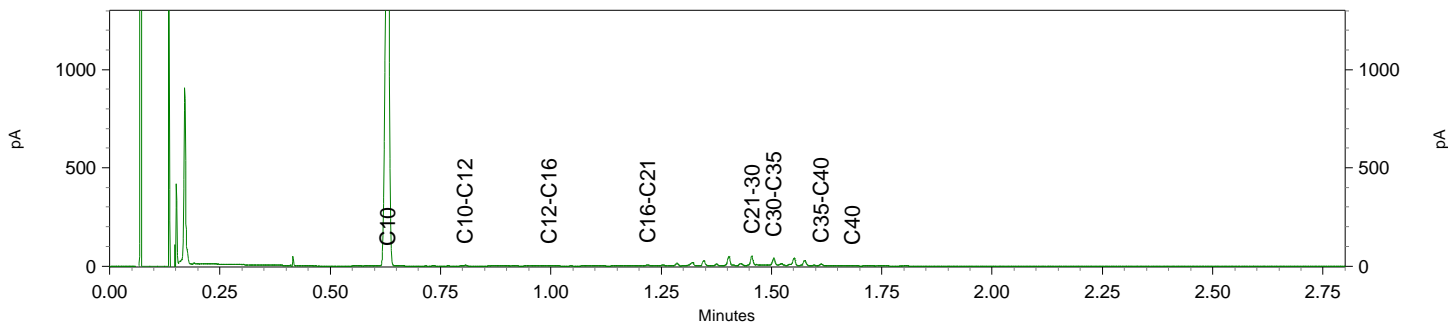
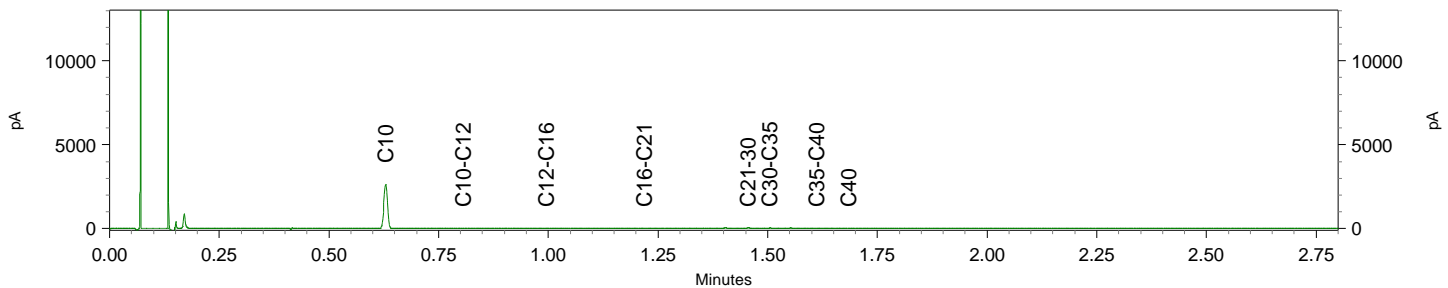
Chromatogram TPH/ Mineral Oil

Sample ID.: 9197151
 Certificate no.: 2016109772
 Sample description.: VLp_V02p
 V




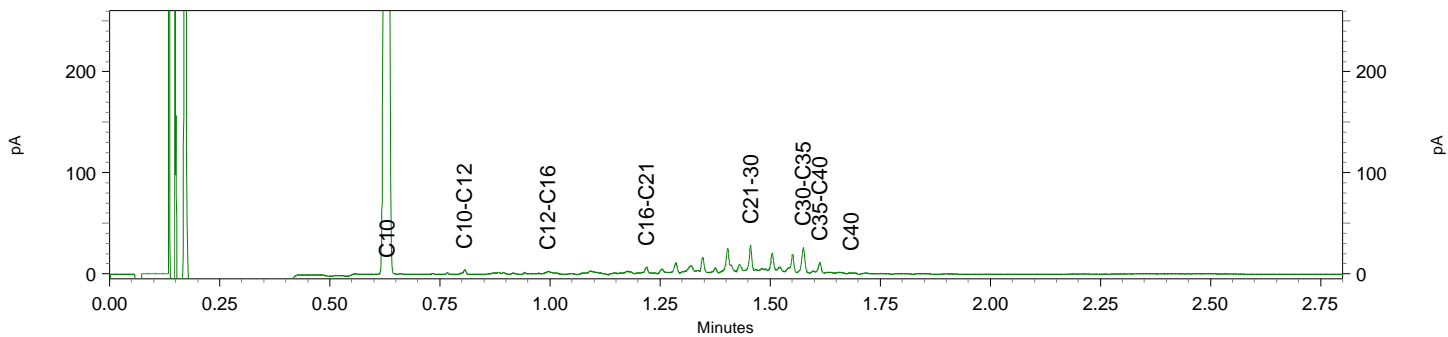
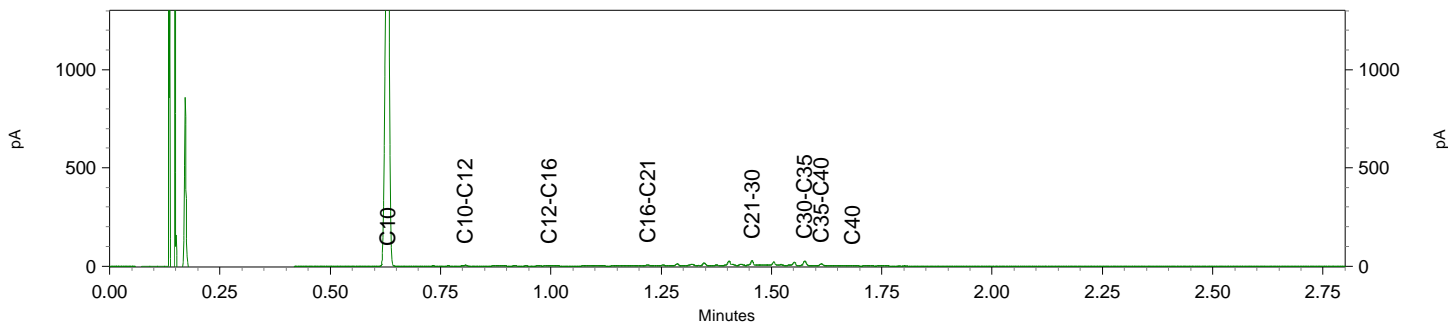
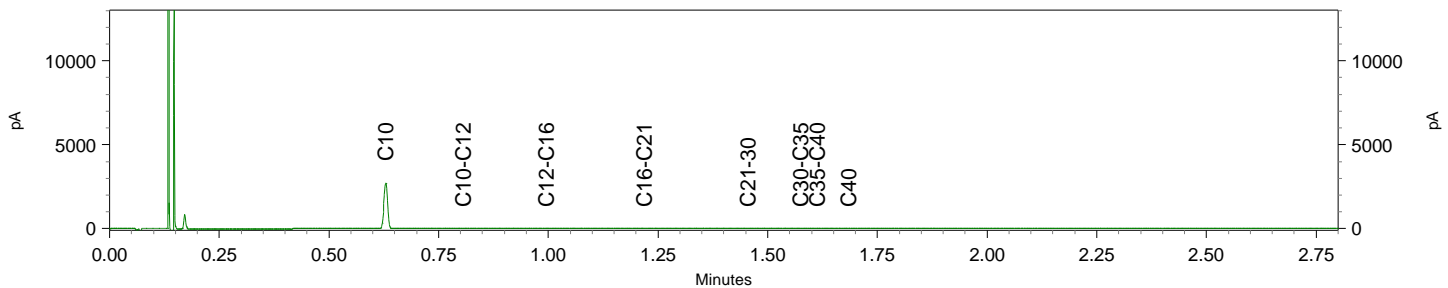
Chromatogram TPH/ Mineral Oil

Sample ID.: 9197152
 Certificate no.: 2016109772
 Sample description.: VLp_V02v
 V




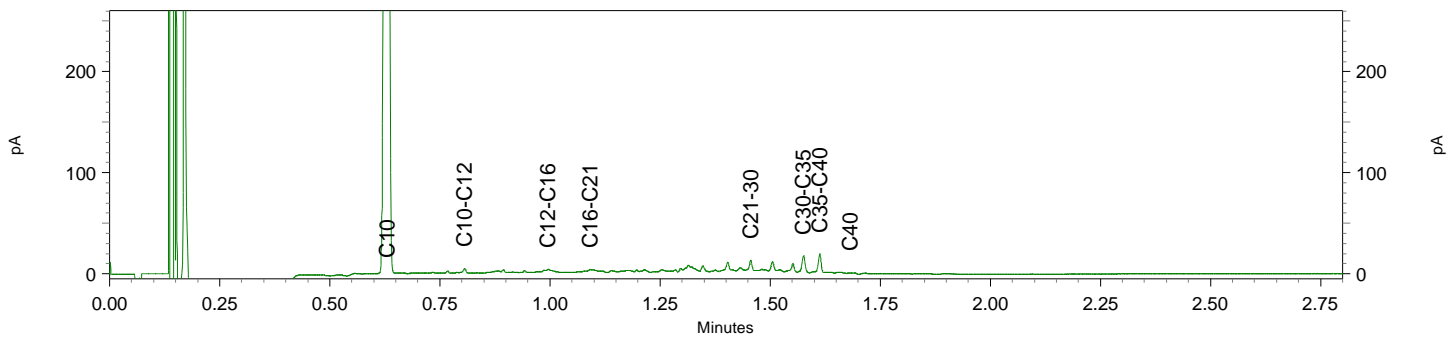
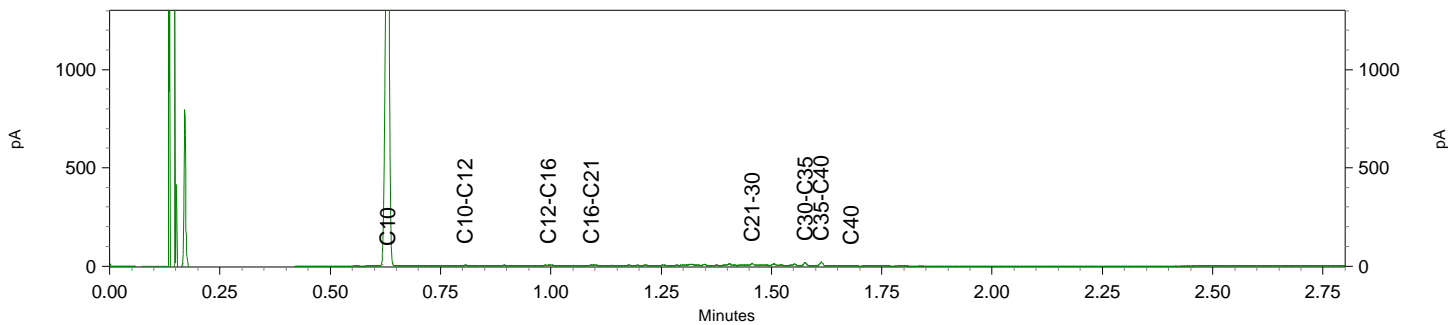
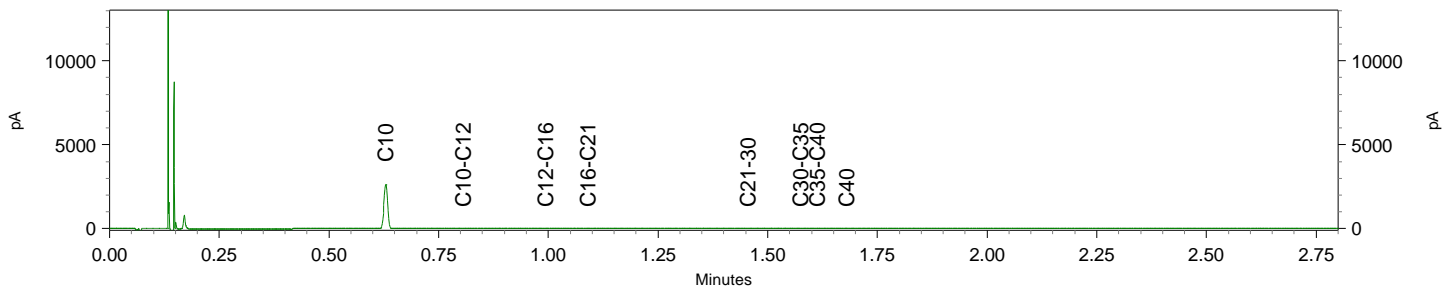
Chromatogram TPH/ Mineral Oil

Sample ID.: 9197153
 Certificate no.: 2016109772
 Sample description.: VLt_V02
 V




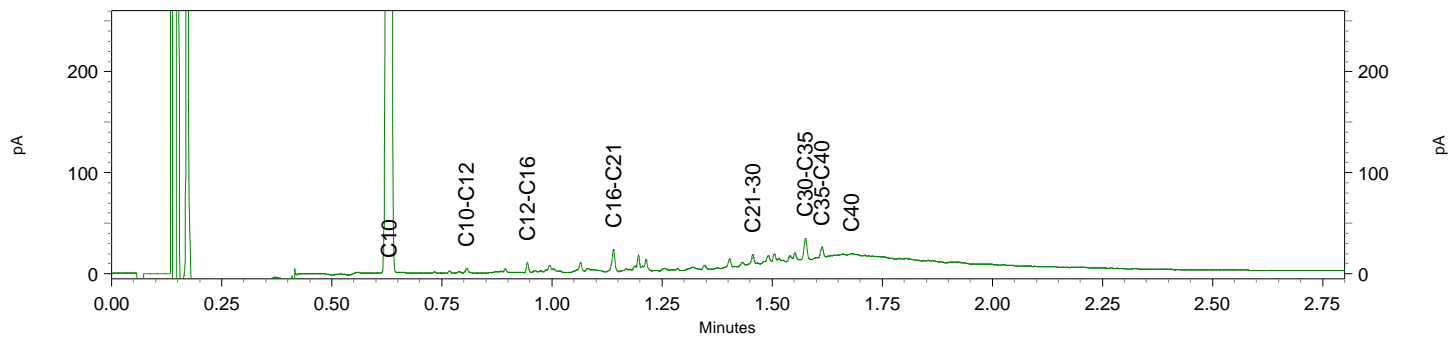
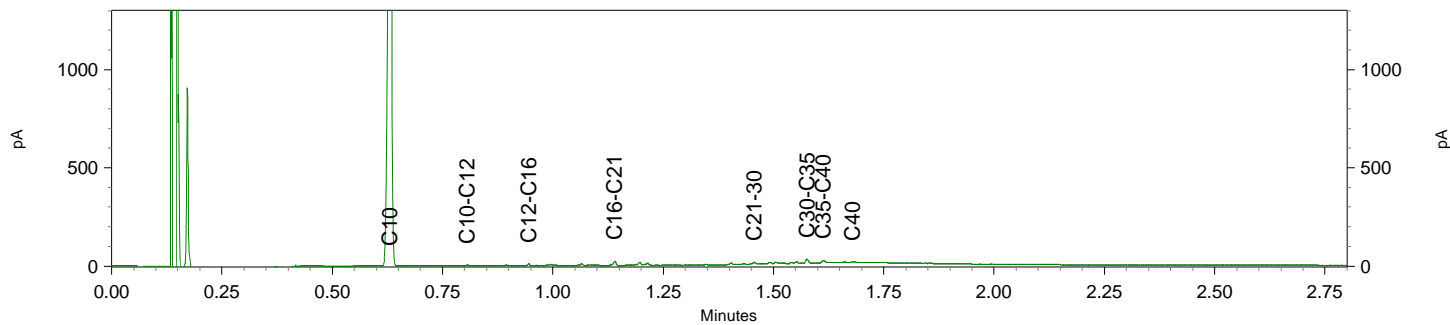
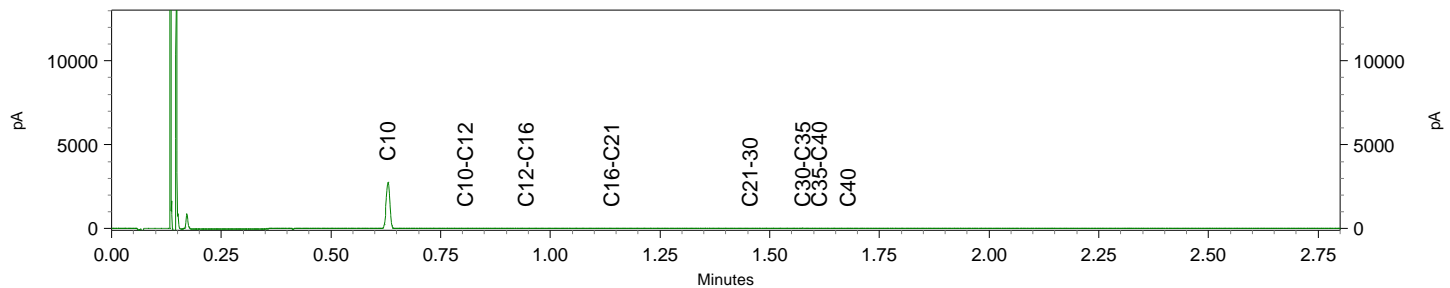
Chromatogram TPH/ Mineral Oil

Sample ID.: 9197161
 Certificate no.: 2016109772
 Sample description.: VLw_V07slib1
 V



Chromatogram TPH/ Mineral Oil

Sample ID.: 9197162
 Certificate no.: 2016109772
 Sample description.: VLw_V07slib2
 V



Sweco (Eindhoven)
T.a.v. Bram van den Berkmortel
Postbus 1265
5602 BG EINDHOVEN
NETHERLANDS

Analyscertificaat

Datum: 29-Sep-2016

Hierbij ontvangt u de resultaten van het navolgende laboratoriumonderzoek.

Certificaatnummer/Versie	2016110717/1
Uw project/verslagnummer	352346
Uw projectnaam	Waterbodemonderzoek Venraysche Broek en De Sprunkt
Uw ordernummer	352346
Monster(s) ontvangen	26-Sep-2016

Dit certificaat mag uitsluitend in zijn geheel worden gereproduceerd.
De analyse resultaten hebben alleen betrekking op het beproefde object.

De grondmonsters worden tot 4 weken na datum ontvangst bewaard en watermonsters tot 2 weken na datum ontvangst. Zonder tegenbericht worden de monsters nadien afgevoerd.
Indien de monsters langer bewaard dienen te blijven verzoeken wij U dit exemplaar uiterlijk 1 werkdag voor afloop van de standaardbewaarperiode ondertekend aan ons te retourneren. Voor de kosten van het langer bewaren van monsters verwijzen wij naar de prijslijst.

Bewaren tot:

Datum:

Naam:

Handtekening:

Wij vertrouwen erop uw opdracht hiermee naar verwachting te hebben uitgevoerd, mocht U naar aanleiding van dit analyscertificaat nog vragen hebben verzoeken wij U contact op te nemen met de afdeling Verkoop en Advies.

Met vriendelijke groet,

Eurofins Analytico B.V.



Ing. A. Veldhuizen
Technical Manager

Eurofins Analytico B.V.

Gildeweg 44-46
3771 NB Barneveld
P.O. Box 459
3770 AL Barneveld NL

Tel. +31 (0)34 242 63 00
Fax +31 (0)34 242 63 99
E-mail info-env@eurofins.nl
Site www.eurofins.nl

BNP Paribas S.A. 227 9245 25
VAT/BTW No. NL 8043.14.883.B01
KvK No. 09088623
IBAN: NL71BNPA0227924525
BIC: BNPANL2A

Eurofins Analytico B.V. is ISO 14001: 2004 gecertificeerd door TÜV en erkend door het Vlaamse Gewest (OVAM en Dep. LNE), het Brusselse Gewest (BIM), het Waalse Gewest (DGRNE-OWD) en door de overheid van Luxemburg (MEV).

Analysecertificaat

Uw project/verslagnummer	352346	Certificaatnummer/Versie	2016110717/1
Uw projectnaam	Waterbodemonderzoek Venraysche Broek	Startdatum	27-Sep-2016
Uw ordernummer	352346	Rapportagedatum	29-Sep-2016/17:00
Monsternemer	B. Groenen	Bijlage	A, B, C
Monstermatrix	Grond; Waterbodem (AS3000)	Pagina	1/6

Analyse	Eenheid	1	2	3	4	5
Bodemkundige analyses						
S Droge stof	% (m/m)	80.5	79.4	77.9	63.0	52.6
S Organische stof	% (m/m) ds	<0.7	<0.7	<0.7	3.2	5.3
Q Gloeirest	% (m/m) ds	99.7	99.4	99.2	96.7	94.7
S Korrelgrootte < 2 µm	% (m/m) ds	1.1	1.4	1.6	1.4	<1.0
Metalen						
S Arseen (As)	mg/kg ds	<4.0	<4.0	<4.0	8.2	<4.0
S Barium (Ba)	mg/kg ds	<20	<20	<20	32	83
S Cadmium (Cd)	mg/kg ds	<0.20	<0.20	<0.20	1.2	0.87
S Kobalt (Co)	mg/kg ds	<1.5	1.6	<1.5	12	15
S Koper (Cu)	mg/kg ds	<5.0	<5.0	<5.0	19	29
S Kwik (Hg)	mg/kg ds	<0.050	<0.050	<0.050	<0.050	0.086
S Molybdeen (Mo)	mg/kg ds	<1.5	<1.5	<1.5	<1.5	<1.5
S Nikkel (Ni)	mg/kg ds	<4.0	<4.0	<4.0	21	27
S Lood (Pb)	mg/kg ds	<10	<10	<10	<10	10
S Zink (Zn)	mg/kg ds	<20	<20	<20	110	180
Minerale olie						
Minerale olie (C10-C12)	mg/kg ds	<3.0	<3.0	<3.0	<3.0	19
Minerale olie (C12-C16)	mg/kg ds	<5.0	<5.0	<5.0	5.9	47
Minerale olie (C16-C21)	mg/kg ds	<5.0	<5.0	<5.0	16	97
Minerale olie (C21-C30)	mg/kg ds	<11	<11	<11	54	230
Minerale olie (C30-C35)	mg/kg ds	<5.0	<5.0	8.9	24	99
Minerale olie (C35-C40)	mg/kg ds	<6.0	<6.0	<6.0	9.4	43
S Minerale olie totaal (C10-C40)	mg/kg ds	<35	<35	<35	110	530
Chromatogram olie (GC)					Zie bijl.	Zie bijl.
Polychloorbifenylen, PCB						
S PCB 28	mg/kg ds	<0.0010	<0.0010	<0.0010	<0.0010	0.0056 ³⁾
S PCB 52	mg/kg ds	<0.0010	<0.0010	<0.0010	<0.0010	0.0084
S PCB 101	mg/kg ds	<0.0010	<0.0010	<0.0010	0.0013	0.010
S PCB 118	mg/kg ds	<0.0010	<0.0010	<0.0010	<0.0010	0.0082

Nr.	Monsterschrijving	Datum monstername	Monster nr.
1	LDW_0G-2	26-Sep-2016	9200072
2	LDW_0G-3	26-Sep-2016	9200073
3	LDW_0G-4	26-Sep-2016	9200074
4	LDW_V01	26-Sep-2016	9200075
5	LDW_V01extra	26-Sep-2016	9200076

Q: door RvA geaccrediteerde verrichting
 A: AP04 erkende verrichting
 S: AS 3000 erkende verrichting
 V: VLAREL erkende verrichting

Dit certificaat mag uitsluitend in zijn geheel worden gereproduceerd.

Eurofins Analytico B.V.

Gildeweg 44-46
 3771 NB Barneveld
 P.O. Box 459
 3770 AL Barneveld NL
 Tel. +31 (0)34 242 63 00
 Fax +31 (0)34 242 63 99
 E-mail info-env@eurofins.nl
 Site www.eurofins.nl

BNP Paribas S.A. 227 9245 25
 VAT/BTW No. NL 8043.14.883.B01
 KvK No. 09088623
 IBAN: NL71BNP0227924525
 BIC: BNPANL2A

Eurofins Analytico B.V. is ISO 14001: 2004 gecertificeerd door TÜV en erkend door het Vlaamse Gewest (OVAM en Dep. LNE), het Brusselse Gewest (BIM), het Waalse Gewest (DGRNE-OWD) en door de overheid van Luxemburg (MEV).

Analysecertificaat

Uw project/verslagnummer	352346	Certificaatnummer/Versie	2016110717/1
Uw projectnaam	Waterbodemonderzoek Venraysche Broek	Startdatum	27-Sep-2016
Uw ordernummer	352346	Rapportagedatum	29-Sep-2016/17:00
Monsternemer	B. Groenen	Bijlage	A, B, C
Monstermatrix	Grond; Waterbodem (AS3000)	Pagina	2/6

Analyse	Eenheid	1	2	3	4	5
S PCB 138	mg/kg ds	<0.0010	<0.0010	<0.0010	0.0016 ⁴⁾	0.0091 ⁴⁾
S PCB 153	mg/kg ds	<0.0010	<0.0010	<0.0010	0.0017	0.011
S PCB 180	mg/kg ds	<0.0010	<0.0010	<0.0010	0.0010	0.0050
S PCB (som 7) (factor 0,7)	mg/kg ds	0.0049 ²⁾	0.0049 ²⁾	0.0049 ²⁾	0.0077	0.058
Polycyclische Aromatische Koolwaterstoffen, PAK						
S Naftaleen	mg/kg ds	<0.050	<0.050	<0.050	<0.050	<0.050
S Fenanthreen	mg/kg ds	<0.050	<0.050	<0.050	<0.050	0.14
S Anthraceen	mg/kg ds	<0.050	<0.050	<0.050	<0.050	0.067
S Fluorantheen	mg/kg ds	<0.050	<0.050	<0.050	0.14	0.99
S Benzo(a)anthraceen	mg/kg ds	<0.050	<0.050	<0.050	<0.050	0.23
S Chryseen	mg/kg ds	<0.050	<0.050	<0.050	0.056	0.26
S Benzo(k)fluorantheen	mg/kg ds	<0.050	<0.050	<0.050	<0.050	0.15
S Benzo(a)pyreen	mg/kg ds	<0.050	<0.050	<0.050	<0.050	0.23
S Benzo(ghi)peryleen	mg/kg ds	<0.050	<0.050	<0.050	<0.050	0.18
S Indeno(123-cd)pyreen	mg/kg ds	<0.050	<0.050	<0.050	<0.050	0.20
S PAK VROM (10) (factor 0,7)	mg/kg ds	0.35 ²⁾	0.35 ²⁾	0.35 ²⁾	0.47	2.5

Nr. Monsteromschrijving

Nr.	Monsteromschrijving	Datum monstername	Monster nr.
1	LDW_0G-2	26-Sep-2016	9200072
2	LDW_0G-3	26-Sep-2016	9200073
3	LDW_0G-4	26-Sep-2016	9200074
4	LDW_V01	26-Sep-2016	9200075
5	LDW_V01extra	26-Sep-2016	9200076

Q: door RvA geaccrediteerde verrichting
 A: AP04 erkende verrichting
 S: AS 3000 erkende verrichting
 V: VLAREL erkende verrichting

Dit certificaat mag uitsluitend in zijn geheel worden gereproduceerd.

Analysecertificaat

Uw project/verslagnummer	352346	Certificaatnummer/Versie	2016110717/1
Uw projectnaam	Waterbodemonderzoek Venraysche Broek	Startdatum	27-Sep-2016
Uw ordernummer	352346	Rapportagedatum	29-Sep-2016/17:00
Monsternemer	B. Groenen	Bijlage	A, B, C
Monstermatrix	Grond; Waterbodem (AS3000)	Pagina	3/6

Analyse	Eenheid	6	7	8	9	10
Bodemkundige analyses						
S Droge stof	% (m/m)	71.6	73.6	74.2	77.4	64.3
S Organische stof	% (m/m) ds	1.4	1.6	1.2	<0.7	4.1
Q Gloeirest	% (m/m) ds	98.4	98.3	98.7	99.3	95.8
S Korrelgrootte < 2 µm	% (m/m) ds	1.9	1.2	1.6	<1.0	1.9
Metalen						
S Arseen (As)	mg/kg ds	<4.0	<4.0	<4.0	<4.0	5.2
S Barium (Ba)	mg/kg ds	<20	<20	<20	<20	21
S Cadmium (Cd)	mg/kg ds	<0.20	<0.20	<0.20	<0.20	0.40
S Kobalt (Co)	mg/kg ds	3.0	3.3	<1.5	<1.5	7.6
S Koper (Cu)	mg/kg ds	<5.0	<5.0	<5.0	<5.0	<5.0
S Kwik (Hg)	mg/kg ds	<0.050	<0.050	<0.050	<0.050	<0.050
S Molybdeen (Mo)	mg/kg ds	<1.5	<1.5	<1.5	<1.5	<1.5
S Nikkel (Ni)	mg/kg ds	5.6	6.6	<4.0	<4.0	13
S Lood (Pb)	mg/kg ds	<10	<10	<10	<10	<10
S Zink (Zn)	mg/kg ds	22	<20	<20	<20	58
Minerale olie						
Minerale olie (C10-C12)	mg/kg ds	<3.0	<3.0	<3.0	<3.0	<3.0
Minerale olie (C12-C16)	mg/kg ds	<5.0	<5.0	<5.0	<5.0	<5.0
Minerale olie (C16-C21)	mg/kg ds	<5.0	<5.0	<5.0	<5.0	<5.0
Minerale olie (C21-C30)	mg/kg ds	14	<11	<11	<11	16
Minerale olie (C30-C35)	mg/kg ds	23	<5.0	5.1	<5.0	9.8
Minerale olie (C35-C40)	mg/kg ds	<6.0	<6.0	<6.0	<6.0	<6.0
S Minerale olie totaal (C10-C40)	mg/kg ds	48 ¹⁾	<35	<35	<35	36
Chromatogram olie (GC)		Zie bijl.				Zie bijl.
Polychloorbifenylen, PCB						
S PCB 28	mg/kg ds	<0.0010	<0.0010	<0.0010	<0.0010	<0.0010
S PCB 52	mg/kg ds	<0.0010	<0.0010	<0.0010	<0.0010	<0.0010
S PCB 101	mg/kg ds	<0.0010	<0.0010	<0.0010	<0.0010	<0.0010
S PCB 118	mg/kg ds	<0.0010	<0.0010	<0.0010	<0.0010	<0.0010

Nr.	Monsterschrijving	Datum monstername	Monster nr.
6	LDW_V05-1	26-Sep-2016	9200077
7	LDW_V05-2	26-Sep-2016	9200078
8	LDW_V06	26-Sep-2016	9200079
9	LDW_V07	26-Sep-2016	9200080
10	LDW_V08	26-Sep-2016	9200081

Q: door RVA geaccrediteerde verrichting
A: AP04 erkende verrichting
S: AS 3000 erkende verrichting
V: VLAREL erkende verrichting

Dit certificaat mag uitsluitend in zijn geheel worden gereproduceerd.

Eurofins Analytico B.V.

Gildeweg 44-46
3771 NB Barneveld
P.O. Box 459
3770 AL Barneveld NL
Tel. +31 (0)34 242 63 00
Fax +31 (0)34 242 63 99
E-mail info-env@eurofins.nl
Site www.eurofins.nl

BNP Paribas S.A. 227 9245 25
VAT/BTW No. NL 8043.14.883.B01
KvK No. 09088623
IBAN: NL71BNP0227924525
BIC: BNPANL2A

Eurofins Analytico B.V. is ISO 14001: 2004 gecertificeerd door TÜV en erkend door het Vlaamse Gewest (OVAM en Dep. LNE), het Brusselse Gewest (BIM), het Waalse Gewest (DGRNE-OWD) en door de overheid van Luxemburg (MEV).



Analysecertificaat

Uw project/verslagnummer	352346	Certificaatnummer/Versie	2016110717/1
Uw projectnaam	Waterbodemonderzoek Venraysche Broek	Startdatum	27-Sep-2016
Uw ordernummer	352346	Rapportagedatum	29-Sep-2016/17:00
Monsternemer	B. Groenen	Bijlage	A, B, C
Monstermatrix	Grond; Waterbodem (AS3000)	Pagina	4/6


Analyse	Eenheid	6	7	8	9	10
S PCB 138	mg/kg ds	<0.0010	<0.0010	<0.0010	<0.0010	<0.0010
S PCB 153	mg/kg ds	<0.0010	<0.0010	<0.0010	<0.0010	<0.0010
S PCB 180	mg/kg ds	<0.0010	<0.0010	<0.0010	<0.0010	<0.0010
S PCB (som 7) (factor 0,7)	mg/kg ds	0.0049 ²⁾	0.0049 ²⁾	0.0049 ²⁾	0.0049 ²⁾	0.0049 ²⁾
Polycyclische Aromatische Koolwaterstoffen, PAK						
S Naftaleen	mg/kg ds	<0.050	<0.050	<0.050	<0.050	<0.050
S Fenanthreen	mg/kg ds	<0.050	<0.050	<0.050	<0.050	<0.050
S Anthraceen	mg/kg ds	<0.050	<0.050	<0.050	<0.050	<0.050
S Fluorantheen	mg/kg ds	<0.050	<0.050	<0.050	<0.050	0.19
S Benzo(a)anthraceen	mg/kg ds	<0.050	<0.050	<0.050	<0.050	0.056
S Chryseen	mg/kg ds	<0.050	<0.050	<0.050	<0.050	0.053
S Benzo(k)fluorantheen	mg/kg ds	<0.050	<0.050	<0.050	<0.050	<0.050
S Benzo(a)pyreen	mg/kg ds	<0.050	<0.050	<0.050	<0.050	<0.050
S Benzo(ghi)peryleen	mg/kg ds	<0.050	<0.050	<0.050	<0.050	<0.050
S Indeno(123-cd)pyreen	mg/kg ds	<0.050	<0.050	<0.050	<0.050	<0.050
S PAK VROM (10) (factor 0,7)	mg/kg ds	0.35 ²⁾	0.35 ²⁾	0.35 ²⁾	0.35 ²⁾	0.55

Nr. Monsteromschrijving

Nr.	Monsteromschrijving	Datum monstername	Monster nr.
6	LDw_V05-1	26-Sep-2016	9200077
7	LDw_V05-2	26-Sep-2016	9200078
8	LDw_V06	26-Sep-2016	9200079
9	LDw_V07	26-Sep-2016	9200080
10	LDw_V08	26-Sep-2016	9200081

Q: door RvA geaccrediteerde verrichting
 A: AP04 erkende verrichting
 S: AS 3000 erkende verrichting
 V: VLAREL erkende verrichting

Dit certificaat mag uitsluitend in zijn geheel worden gereproduceerd.



Analysecertificaat

Uw project/verslagnummer	352346	Certificaatnummer/Versie	2016110717/1
Uw projectnaam	Waterbodemonderzoek Venraysche Broek	Startdatum	27-Sep-2016
Uw ordernummer	352346	Rapportagedatum	29-Sep-2016/17:00
Monsternemer	B. Groenen	Bijlage	A, B, C
Monstermatrix	Grond; Waterbodem (AS3000)	Pagina	5/6

Analyse	Eenheid	11
Bodemkundige analyses		
S Droge stof	% (m/m)	48.1
S Organische stof	% (m/m) ds	3.6
Q Gloeirest	% (m/m) ds	96.3
S Korrelgrootte < 2 µm	% (m/m) ds	1.9
Metalen		
S Arseen (As)	mg/kg ds	5.9
S Barium (Ba)	mg/kg ds	<20
S Cadmium (Cd)	mg/kg ds	0.22
S Kobalt (Co)	mg/kg ds	2.5
S Koper (Cu)	mg/kg ds	5.9
S Kwik (Hg)	mg/kg ds	0.078
S Molybdeen (Mo)	mg/kg ds	<1.5
S Nikkel (Ni)	mg/kg ds	10
S Lood (Pb)	mg/kg ds	<10
S Zink (Zn)	mg/kg ds	<20
Minerale olie		
Minerale olie (C10-C12)	mg/kg ds	<3.0
Minerale olie (C12-C16)	mg/kg ds	<5.0
Minerale olie (C16-C21)	mg/kg ds	5.5
Minerale olie (C21-C30)	mg/kg ds	12
Minerale olie (C30-C35)	mg/kg ds	7.0
Minerale olie (C35-C40)	mg/kg ds	<6.0
S Minerale olie totaal (C10-C40)	mg/kg ds	<35
Polychloorbifenylen, PCB		
S PCB 28	mg/kg ds	<0.0010
S PCB 52	mg/kg ds	<0.0010
S PCB 101	mg/kg ds	<0.0010
S PCB 118	mg/kg ds	<0.0010
S PCB 138	mg/kg ds	<0.0010

Nr. Monsteromschrijving	Datum monstername	Monster nr.
11 VBw_V06slib	26-Sep-2016	9200082

Q: door RvA geaccrediteerde verrichting
 A: AP04 erkende verrichting
 S: AS 3000 erkende verrichting
 V: VLAREL erkende verrichting

Dit certificaat mag uitsluitend in zijn geheel worden gereproduceerd.


Eurofins Analytico B.V.

Gildeweg 44-46
 3771 NB Barneveld
 P.O. Box 459
 3770 AL Barneveld NL
 Tel. +31 (0)34 242 63 00
 Fax +31 (0)34 242 63 99
 E-mail info-env@eurofins.nl
 Site www.eurofins.nl

BNP Paribas S.A. 227 9245 25
 VAT/BTW No. NL 8043.14.883.B01
 KvK No. 09088623
 IBAN: NL71BNP0227924525
 BIC: BNPANL2A

Eurofins Analytico B.V. is ISO 14001: 2004 gecertificeerd door TÜV en erkend door het Vlaamse Gewest (OVAM en Dep. LNE), het Brusselse Gewest (BIM), het Waalse Gewest (DGRNE-OWD) en door de overheid van Luxemburg (MEV).





Analysecertificaat

Uw project/verslagnummer	352346	Certificaatnummer/Versie	2016110717/1
Uw projectnaam	Waterbodemonderzoek Venraysche Broek	Startdatum	27-Sep-2016
Uw ordernummer	352346	Rapportagedatum	29-Sep-2016/17:00
Monsternemer	B. Groenen	Bijlage	A, B, C
Monstermatrix	Grond; Waterbodem (AS3000)	Pagina	6/6

Analyse	Eenheid	11
S PCB 153	mg/kg ds	<0.0010
S PCB 180	mg/kg ds	<0.0010
S PCB (som 7) (factor 0,7)	mg/kg ds	0.0049 ²⁾
Polycyclische Aromatische Koolwaterstoffen, PAK		
S Naftaleen	mg/kg ds	<0.050
S Fenanthreen	mg/kg ds	<0.050
S Anthraceen	mg/kg ds	<0.050
S Fluorantheen	mg/kg ds	<0.050
S Benzo(a)anthraceen	mg/kg ds	<0.050
S Chryseen	mg/kg ds	<0.050
S Benzo(k)fluorantheen	mg/kg ds	<0.050
S Benzo(a)pyreen	mg/kg ds	<0.050
S Benzo(ghi)peryleen	mg/kg ds	<0.050
S Indeno(123-cd)pyreen	mg/kg ds	<0.050
S PAK VROM (10) (factor 0,7)	mg/kg ds	0.35 ²⁾

Nr. Monsteromschrijving

11 VBw_V06slib

Datum monstername

26-Sep-2016

Monster nr.

920082

Eurofins Analytico B.V.

Gildeweg 44-46
3771 NB Barneveld
P.O. Box 459
3770 AL Barneveld NL

Tel. +31 (0)34 242 63 00
Fax +31 (0)34 242 63 99
E-mail info-env@eurofins.nl
Site www.eurofins.nl

BNP Paribas S.A. 227 9245 25
VAT/BTW No. NL 8043.14.883.B01
KvK No. 09088623
IBAN: NL71BNP0227924525
BIC: BNPANL2A



Q: door RvA geaccrediteerde verrichting
A: AP04 erkende verrichting
S: AS 3000 erkende verrichting
V: VLAREL erkende verrichting

Dit certificaat mag uitsluitend in zijn geheel worden gereproduceerd.


Eurofins Analytico B.V. is ISO 14001: 2004 gecertificeerd door TÜV en erkend door het Vlaamse Gewest (OVAM en Dep. LNE), het Brusselse Gewest (BIM), het Waalse Gewest (DGRNE-OWD) en door de overheid van Luxemburg (MEV).



Akkoord
Pr.coörd.


YD

TESTEN
RvA LO10



Bijlage (A) met deelmonsterinformatie behorende bij analysecertificaat 2016110717/1

Monster nr.	Boornr	Omschrijving	Van	Tot	Barcode	Monsteromschrijving
9200072	LDw_01	2	75	125	0533580497	LDw_0G-2
9200072	LDw_02	2	90	140	0533580498	
9200072	LDw_03	2	90	140	0533580496	
9200072	LDw_04	2	115	165	0533580503	
9200072	LDw_06	2	90	140	0533566403	
9200072	LDw_07	2	145	195	0533566510	
9200072	LDw_08	2	95	145	0533566390	
9200072	LDw_09	2	90	140	0533566511	
9200072	LDw_10	2	80	130	0533566396	
9200073	LDw_41	2	85	135	0533566389	LDw_0G-3
9200073	LDw_50	2	60	110	0533566257	
9200073	LDw_42	2	55	105	0533566395	
9200073	LDw_43	2	50	100	0533580676	
9200073	LDw_44	2	60	110	0533580675	
9200073	LDw_45	2	55	105	0533580678	
9200073	LDw_46	2	60	110	0533566398	
9200073	LDw_47	2	50	100	0533580674	
9200073	LDw_48	2	70	120	0533580677	
9200073	LDw_49	2	65	115	0533580682	
9200074	LDw_73	2	85	135	0533566867	LDw_0G-4
9200074	LDw_74	2	85	135	0533566861	
9200074	LDw_75	2	80	130	0533566258	
9200074	LDw_76	2	95	145	0533566260	
9200074	LDw_77	2	80	130	0533566267	
9200074	LDw_78	2	80	130	0533566263	
9200075	LDw_06	_053356639	60	90	0533566394	LDw_V01
9200075	LDw_01	1	40	75	0533580504	
9200075	LDw_02	1	55	90	0533580499	
9200075	LDw_03	1	60	90	0533580502	
9200075	LDw_04	1	75	115	0533580500	
9200075	LDw_07	1	95	145	0533566392	
9200075	LDw_08	1	80	95	0533566397	
9200075	LDw_09	1	60	90	0533566393	
9200075	LDw_10	1	40	80	0533566391	
9200076	LDw_05	1	65	105	0533580492	LDw_V01extra
9200077	LDw_41	1	75	85	0533566866	LDw_V05-1
9200077	LDw_42	1	35	55	0533566864	



Bijlage (A) met deelmonsterinformatie behorende bij analysecertificaat 2016110717/1


Monster nr.	Boornr	Omschrijving	Van	Tot	Barcode	Monsteromschrijving
9200077	LDw_43	1	40	50	0533566419	LDw_V05-1
9200077	LDw_44	1	50	60	0533566865	
9200077	LDw_45	1	35	55	0533566862	
9200077	LDw_46	1	50	60	0533566377	
9200077	LDw_47	1	45	50	0533580673	
9200078	LDw_48	1	65	70	0533566261	LDw_V05-2
9200078	LDw_49	1	60	65	0533566262	
9200078	LDw_50	1	30	60	0533580679	
9200079	LDw_51	1	40	90	0533580685	LDw_V06
9200079	LDw_60	1	30	80	0533566344	
9200079	LDw_52	1	35	85	0533580686	
9200079	LDw_53	1	35	85	0533566487	
9200079	LDw_54	1	30	80	0533580687	
9200079	LDw_55	1	30	80	0533566486	
9200079	LDw_56	1	25	75	0533566482	
9200079	LDw_57	1	30	80	0533566483	
9200079	LDw_58	1	30	80	0533566485	
9200079	LDw_59	1	30	80	0533580681	
9200080	LDw_61	1	25	75	0533566351	LDw_V07
9200080	LDw_70	1	40	90	0533566354	
9200080	LDw_62	1	30	80	0533566356	
9200080	LDw_63	1	30	80	0533566350	
9200080	LDw_64	1	30	80	0533566348	
9200080	LDw_65	1	25	75	0533566352	
9200080	LDw_66	1	65	115	0533566355	
9200080	LDw_67	1	30	80	0533566349	
9200080	LDw_68	1	40	90	0533566346	
9200080	LDw_69	1	40	90	0533566347	
9200081	LDw_71	1	60	100	0533580760	LDw_V08
9200081	LDw_80	1	35	80	0533566265	
9200081	LDw_72	1	90	140	0533580757	
9200081	LDw_73	1	45	85	0533566868	
9200081	LDw_74	1	45	85	0533566857	
9200081	LDw_75	1	50	80	0533566255	
9200081	LDw_76	1	55	95	0533566254	
9200081	LDw_77	1	50	80	0533566266	
9200081	LDw_78	1	40	80	0533566256	
9200081	LDw_79	1	35	85	0533566264	

Eurofins Analytico B.V.

Gildeweg 44-46
 3771 NB Barneveld
 P.O. Box 459
 3770 AL Barneveld NL
 Tel. +31 (0)34 242 63 00
 Fax +31 (0)34 242 63 99
 E-mail info-env@eurofins.nl
 Site www.eurofins.nl

BNP Paribas S.A. 227 9245 25
 VRT/BTW No. NL 8043.14.883.B01
 KvK No. 09088623
 IBAN: NL71BNPR0227924525
 BIC: BNPANL2A

Eurofins Analytico B.V. is ISO 14001: 2004 gecertificeerd door TÜV en erkend door het Vlaamse Gewest (OVAM en Dep. INE), het Brusselse Gewest (BIM), het Waalse Gewest (DGRNE-OWD) en door de overheid van Luxemburg (MEV).



Bijlage (A) met deelmonsterinformatie behorende bij analysecertificaat 2016110717/1

Pagina 3/3

Monster nr.	Boornr	Omschrijving	Van	Tot	Barcode	Monsteromschrijving
9200082	VBw_51	1	15	25	0533580505	VBw_V06slib
9200082	VBw_60	1	10	20	0533580493	
9200082	VBw_52	1	15	25	0533566484	
9200082	VBw_53	1	15	25	0533580614	
9200082	VBw_54	1	15	25	0533580612	
9200082	VBw_55	1	10	30	0533580625	
9200082	VBw_56	1	15	30	0533580623	
9200082	VBw_57	1	15	25	0533580617	
9200082	VBw_58	1	15	25	0533566358	
9200082	VBw_59	1	10	25	0533580620	




Eurofins Analytico B.V.

Gildeweg 44-46
 3771 NB Barneveld
 P.O. Box 459
 3770 AL Barneveld NL
 Tel. +31 (0)34 242 63 00
 Fax +31 (0)34 242 63 99
 E-mail info-env@eurofins.nl
 Site www.eurofins.nl

BNP Paribas S.A. 227 9245 25
 VAT/BTW No. NL 8043.14.883.B01
 KvK No. 09088623
 IBAN: NL71BNPA0227924525
 BIC: BNPANL2A

Eurofins Analytico B.V. is ISO 14001: 2004 gecertificeerd door TÜV en erkend door het Vlaamse Gewest (OVAM en Dep. LNE), het Brusselse Gewest (BIM), het Waalse Gewest (DGRNE-OWD) en door de overheid van Luxemburg (MEV).

**Bijlage (B) met opmerkingen behorende bij analysecertificaat 2016110717/1**

Pagina 1/1

Opmerking 1)

Humusachtige verbindingen aangetoond.

Opmerking 2)

De toetswaarde van de som is gelijk aan de sommatie van 0,7*RG

Opmerking 3)

PCB 28 kan positief beïnvloed worden door PCB 31.

Opmerking 4)


PCB 138 kan positief beïnvloed worden door PCB 163.

**Eurofins Analytico B.V.**

Gildeweg 44-46 Tel. +31 (0)34 242 63 00
3771 NB Barneveld Fax +31 (0)34 242 63 99
P.O. Box 459 E-mail info-env@eurofins.nl
3770 AL Barneveld NL Site www.eurofins.nl

BNP Paribas S.A. 227 9245 25
VAT/BTW No. NL 8043.14.883.B01
KvK No. 09088623
IBAN: NL71BNPA0227924525
BIC: BNPANL2A

Eurofins Analytico B.V. is ISO 14001: 2004 gecertificeerd door TÜV en erkend door het Vlaamse Gewest (OVAM en Dep. LNE), het Brusselse Gewest (BIM), het Waalse Gewest (DGRNE-OWD) en door de overheid van Luxemburg (MEV).

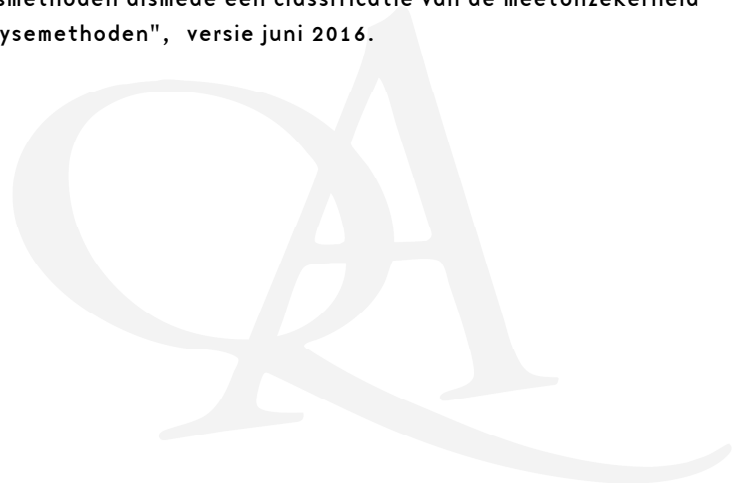


Bijlage (C) met methodeverwijzingen behorende bij analysecertificaat 2016110717/1

Pagina 1/1

Analyse	Methode	Techniek	Methode referentie
Droge Stof	W0104	Gravimetrie	Cf. pb 3210-1 en cf. NEN-EN 12880
Organische stof (gloeirest)	W0109	ICP-RES	Cf. 3210-2a/b en cf. NEN 5754/EN 12879
Lutum (fractie < 2 μ m) (sedimentatie)	W0173	Sedimentatie	Cf. pb 3210-3 en cf. NEN 5753
Arseen (As)	W0423	ICP-MS	Cf. pb 3210-4/3250-1 & NEN-EN-ISO 17294-2
Barium (Ba)	W0423	ICP-MS	Cf. pb 3210-4/3250-1 & NEN-EN-ISO 17294-2
Cadmium (Cd)	W0423	ICP-MS	Cf. pb 3210-4/3250-1 & NEN-EN-ISO 17294-2
Kobalt (Co)	W0423	ICP-MS	Cf. pb 3210-4/3250-1 & NEN-EN-ISO 17294-2
Koper (Cu)	W0423	ICP-MS	Cf. pb 3210-4/3250-1 & NEN-EN-ISO 17294-2
Kwik (Hg)	W0423	ICP-MS	Cf. pb 3210-4/3250-1 & NEN-EN-ISO 17294-2
Molybdeen (Mo)	W0423	ICP-MS	Cf. pb 3210-4/3250-1 & NEN-EN-ISO 17294-2
Nikkel (Ni)	W0423	ICP-MS	Cf. pb 3210-4/3250-1 & NEN-EN-ISO 17294-2
Lood (Pb)	W0423	ICP-MS	Cf. pb 3210-4/3250-1 & NEN-EN-ISO 17294-2
Zink (Zn)	W0423	ICP-MS	Cf. pb 3210-4/3250-1 & NEN-EN-ISO 17294-2
Minerale Olie (GC) (C10 - C40)	W0202	GC-FID	Cf. pb 3210-6 en gw. NEN-EN-ISO 16703
Chromatogram M0 (GC)	W0202	GC-FID	Gelijkw. NEN-EN-ISO 16703
PCB (7)	W0271	GC-MS	Cf. pb. 3210-7 & gw. NEN 6980
PAK (10 VROM)	W0271	GC-MS	Cf. pb. 3210-5 & gw. NEN-ISO 18287
PAK som AS3000/AP04	W0271	GC-MS	gw. NEN-ISO 18287

Nadere informatie over de toegepaste onderzoeksmethoden alsmede een classificatie van de meetonzekerheid staan vermeld in ons overzicht "Specificaties analysemethoden", versie juni 2016.



Eurofins Analytico B.V.

Gildeweg 44-46
3771 NB Barneveld
P.O. Box 459
3770 AL Barneveld NL


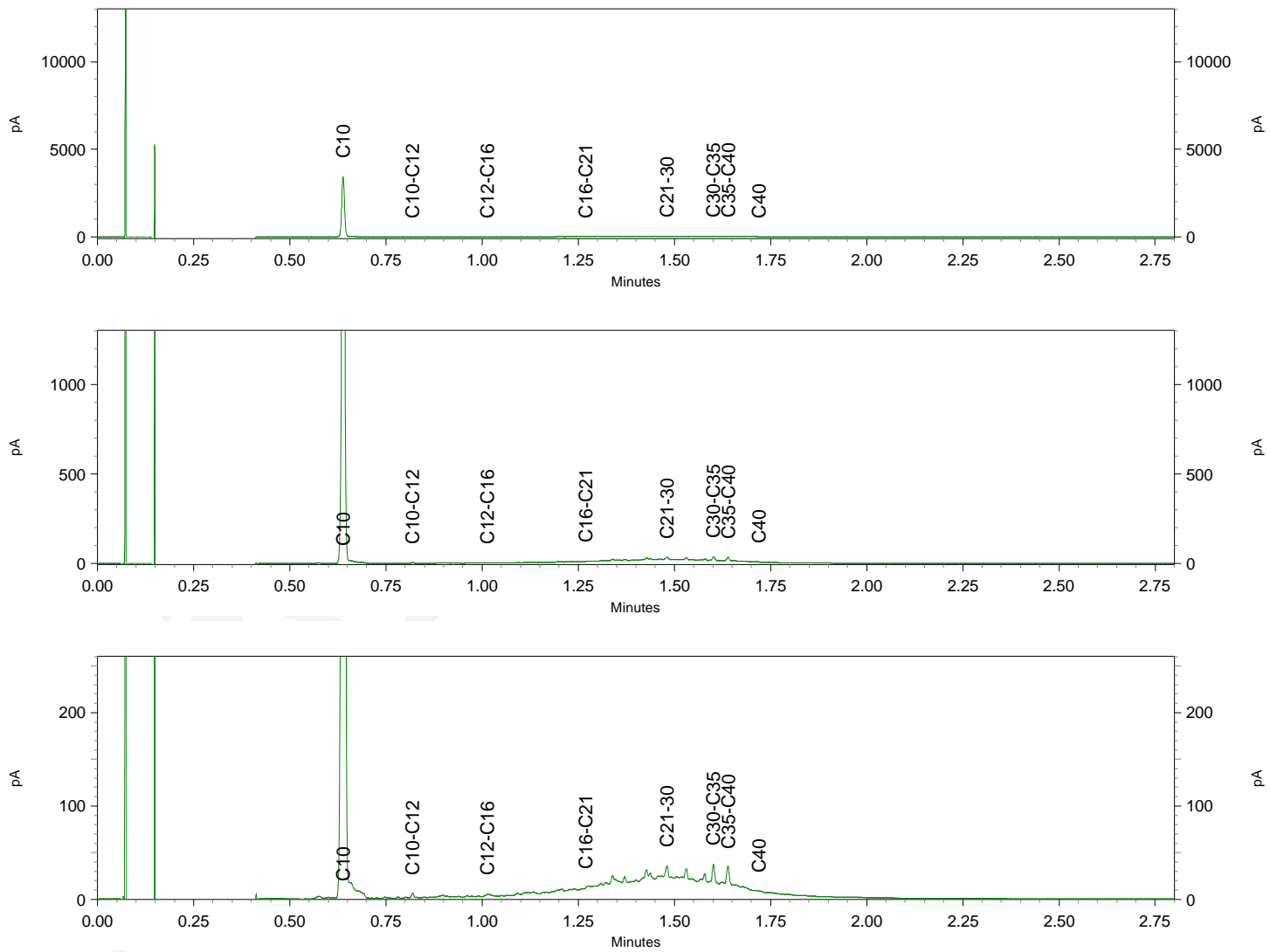
Tel. +31 (0)34 242 63 00
Fax +31 (0)34 242 63 99
E-mail info-env@eurofins.nl
Site www.eurofins.nl

BNP Paribas S.A. 227 9245 25
VAT/BTW No. NL 8043.14.883.B01
KvK No. 09088623
IBAN: NL71BNP0227924525
BIC: BNPANL2A

Eurofins Analytico B.V. is ISO 14001: 2004 gecertificeerd door TÜV en erkend door het Vlaamse Gewest (OVAM en Dep. LNE), het Brusselse Gewest (BIM), het Waalse Gewest (DGRNE-OWD) en door de overheid van Luxemburg (MEV).


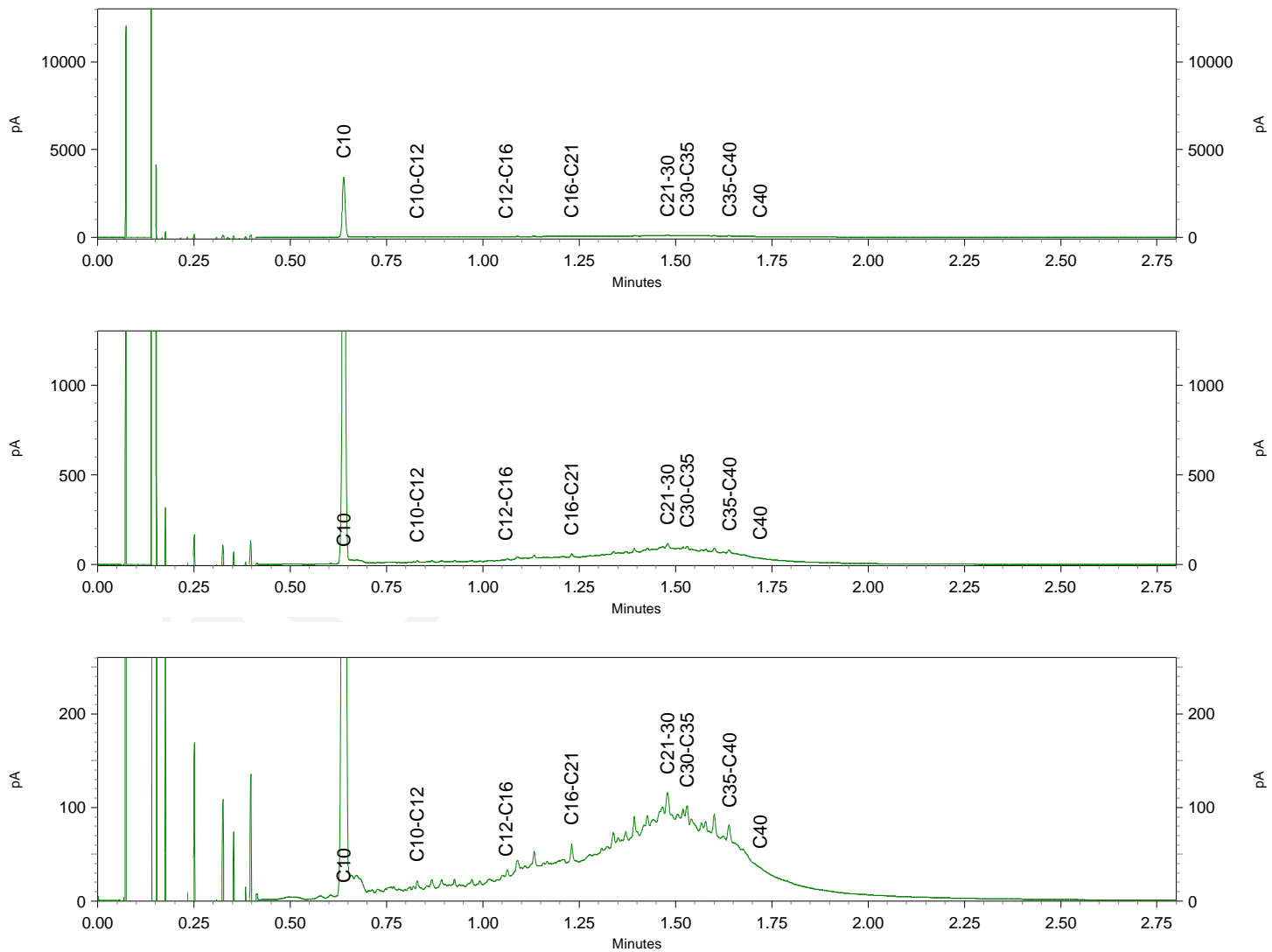
Chromatogram TPH/ Mineral Oil

Sample ID.: 9200075
 Certificate no.: 2016110717
 Sample description.: LDw_V01




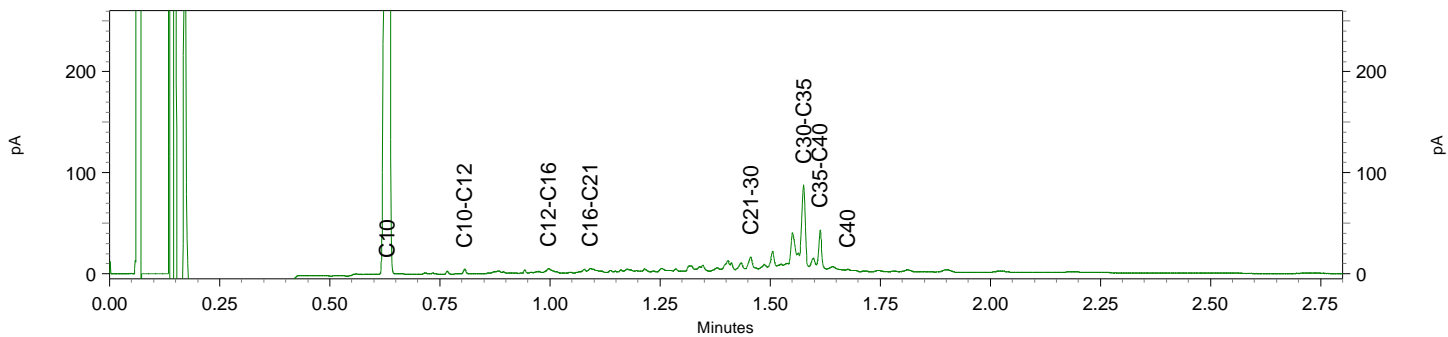
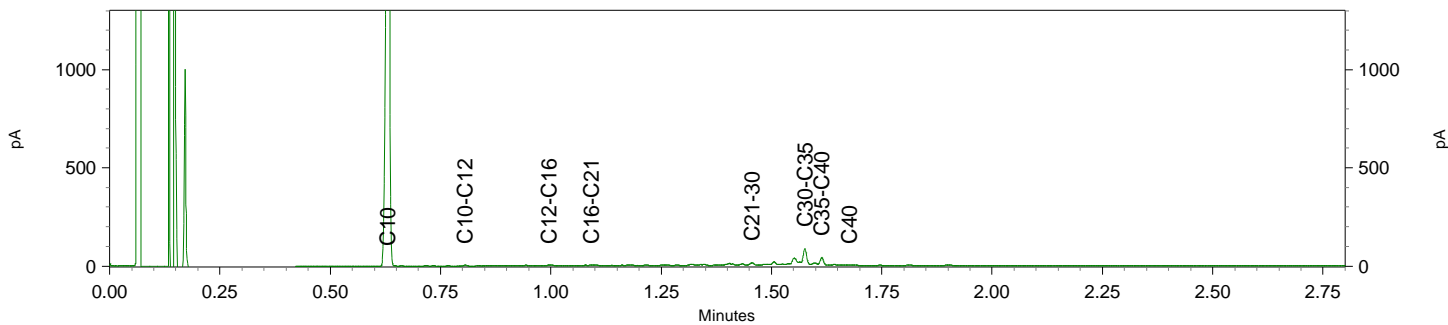
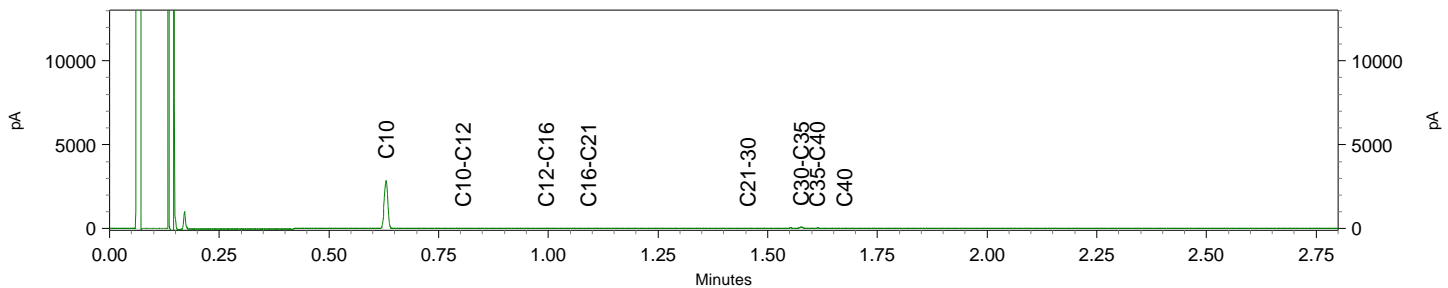
Chromatogram TPH/ Mineral Oil

Sample ID.: 9200076
 Certificate no.: 2016110717
 Sample description.: LDw_V01extra



Chromatogram TPH/ Mineral Oil

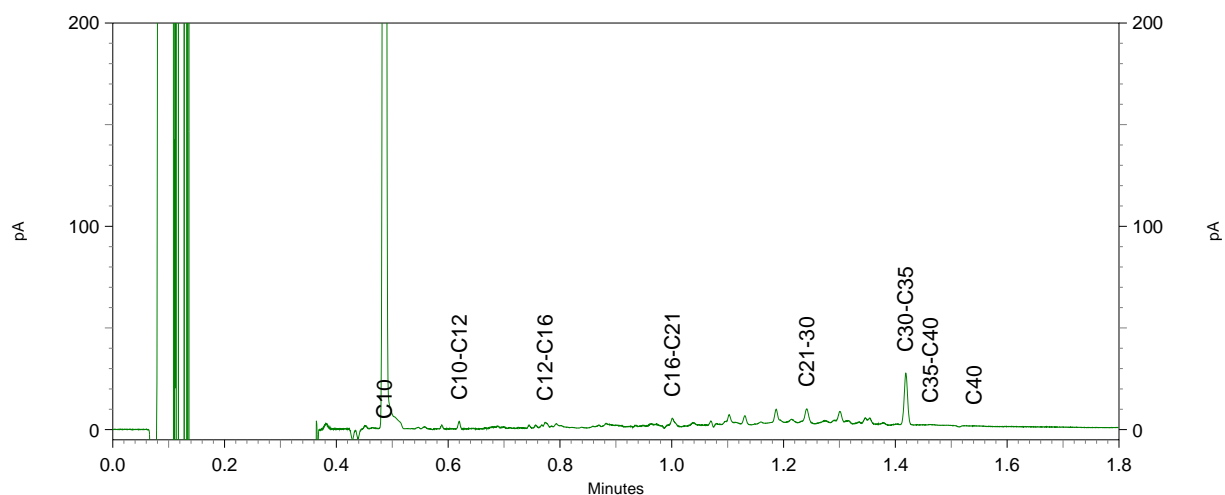
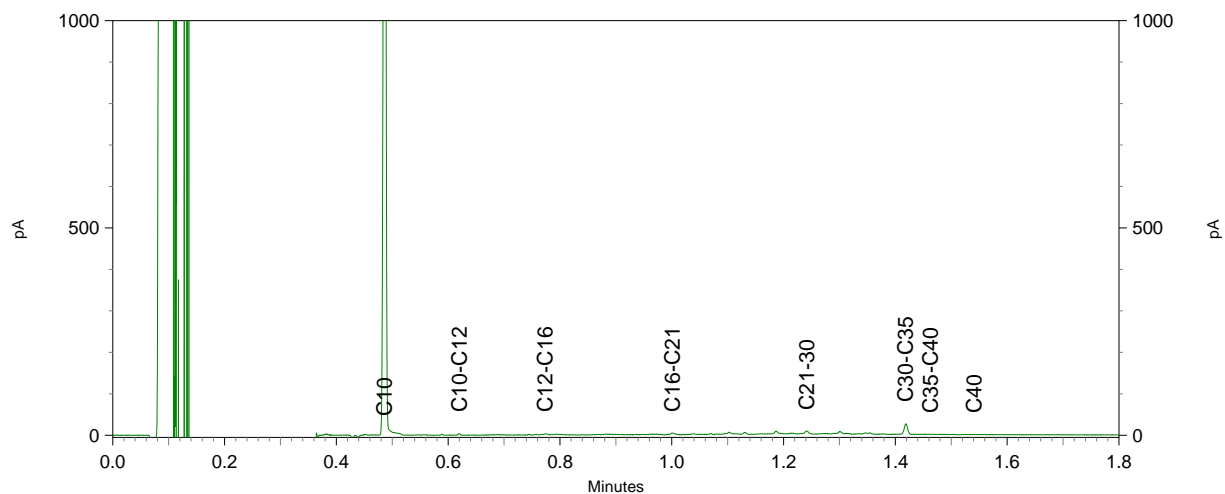
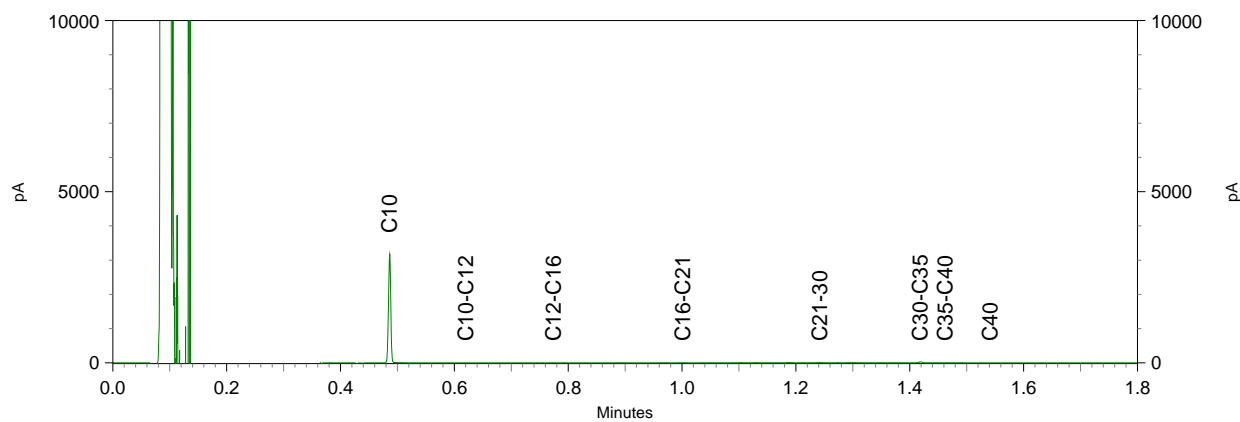
Sample ID.: 9200077
 Certificate no.: 2016110717
 Sample description.: LDw_V05-1
 V



Chromatogram TPH/ Mineral Oil

Sample ID.: 9200081
 Certificate no.: 2016110717
 Sample description.: LDw_V08

V



Sweco (Eindhoven)
T.a.v. Bram van den Berkmortel
Postbus 1265
5602 BG EINDHOVEN
NETHERLANDS

Analyscertificaat

Datum: 03-Oct-2016

Hierbij ontvangt u de resultaten van het navolgende laboratoriumonderzoek.

Certificaatnummer/Versie	2016111398/1
Uw project/verslagnummer	352346
Uw projectnaam	Waterbodemonderzoek Venraysche Broek en De Sprunkt
Uw ordernummer	352346
Monster(s) ontvangen	27-Sep-2016

Dit certificaat mag uitsluitend in zijn geheel worden gereproduceerd.
De analyse resultaten hebben alleen betrekking op het beproefde object.

De grondmonsters worden tot 4 weken na datum ontvangst bewaard en watermonsters tot 2 weken na datum ontvangst. Zonder tegenbericht worden de monsters nadien afgevoerd.
Indien de monsters langer bewaard dienen te blijven verzoeken wij U dit exemplaar uiterlijk 1 werkdag voor afloop van de standaardbewaarperiode ondertekend aan ons te retourneren. Voor de kosten van het langer bewaren van monsters verwijzen wij naar de prijslijst.

Bewaren tot:

Datum:

Naam:

Handtekening:

Wij vertrouwen erop uw opdracht hiermee naar verwachting te hebben uitgevoerd, mocht U naar aanleiding van dit analyscertificaat nog vragen hebben verzoeken wij U contact op te nemen met de afdeling Verkoop en Advies.

Met vriendelijke groet,

Eurofins Analytico B.V.



Ing. A. Veldhuizen
Technical Manager

Eurofins Analytico B.V.

Gildeweg 44-46
3771 NB Barneveld
P.O. Box 459
3770 AL Barneveld NL

Tel. +31 (0)34 242 63 00
Fax +31 (0)34 242 63 99
E-mail info-env@eurofins.nl
Site www.eurofins.nl

BNP Paribas S.A. 227 9245 25
VAT/BTW No. NL 8043.14.883.B01
KvK No. 09088623
IBAN: NL71BNPA0227924525
BIC: BNPANL2A

Eurofins Analytico B.V. is ISO 14001: 2004 gecertificeerd door TÜV en erkend door het Vlaamse Gewest (OVAM en Dep. LNE), het Brusselse Gewest (BIM), het Waalse Gewest (DGRNE-OWD) en door de overheid van Luxemburg (MEV).

Analysecertificaat

Uw project/verslagnummer	352346	Certificaatnummer/Versie	2016111398/1
Uw projectnaam	Waterbodemonderzoek Venraysche Broek	Startdatum	28-Sep-2016
Uw ordernummer	352346	Rapportagedatum	03-Oct-2016/10:00
Monsternemer	J. Vermeer	Bijlage	A, B, C
Monstermatrix	Grond; Waterbodem (AS3000)	Pagina	1/4

Analyse	Eenheid	1	2	3	4	5
Bodemkundige analyses						
S Droge stof	% (m/m)	76.6	67.4	79.1	78.0	
S Droge stof	% (m/m)					39.0
S Organische stof	% (m/m) ds	7.7	7.1	<0.7	<0.7	11.3
Q Gloeirest	% (m/m) ds	92.1	92.7	99.7	99.4	88.5
S Korrelgrootte < 2 µm	% (m/m) ds	3.3	2.7	1.4	2.0	3.1
Metalen						
S Arseen (As)	mg/kg ds	<4.0	<4.0	<4.0	<4.0	11
S Barium (Ba)	mg/kg ds	<20	<20	<20	<20	25
S Cadmium (Cd)	mg/kg ds	0.28	<0.20	<0.20	<0.20	<0.20
S Kobalt (Co)	mg/kg ds	<1.5	<1.5	<1.5	<1.5	<1.5
S Koper (Cu)	mg/kg ds	<5.0	<5.0	<5.0	<5.0	5.0
S Kwik (Hg)	mg/kg ds	<0.050	<0.050	<0.050	<0.050	<0.050
S Molybdeen (Mo)	mg/kg ds	<1.5	<1.5	<1.5	<1.5	<1.5
S Nikkel (Ni)	mg/kg ds	<4.0	<4.0	<4.0	<4.0	5.2
S Lood (Pb)	mg/kg ds	11	<10	<10	<10	<10
S Zink (Zn)	mg/kg ds	21	<20	<20	<20	<20
Minerale olie						
Minerale olie (C10-C12)	mg/kg ds	<3.0	<3.0	<3.0	<3.0	<3.0
Minerale olie (C12-C16)	mg/kg ds	<5.0	<5.0	<5.0	<5.0	6.0
Minerale olie (C16-C21)	mg/kg ds	<5.0	<5.0	<5.0	<5.0	11
Minerale olie (C21-C30)	mg/kg ds	15	<11	<11	<11	40
Minerale olie (C30-C35)	mg/kg ds	9.3	9.5	<5.0	5.2	40
Minerale olie (C35-C40)	mg/kg ds	<6.0	<6.0	<6.0	<6.0	7.4
S Minerale olie totaal (C10-C40)	mg/kg ds	<35	<35	<35	<35	110 ¹⁾
Chromatogram olie (GC)						Zie bijl.
Polychloorbifenylen, PCB						
S PCB 28	mg/kg ds	<0.0010	<0.0010	<0.0010	<0.0010	<0.0010
S PCB 52	mg/kg ds	<0.0010	<0.0010	<0.0010	<0.0010	<0.0010
S PCB 101	mg/kg ds	<0.0010	<0.0010	<0.0010	<0.0010	<0.0010

Nr.	Monsterschrijving	Datum monstername	Monster nr.
1	VBp_V01z	27-Sep-2016	9202099
2	VBt_V01z	27-Sep-2016	9202100
3	VBw_0G1	27-Sep-2016	9202101
4	VBw_0G2	27-Sep-2016	9202102
5	VBw_V02slib	27-Sep-2016	9202103

Q: door RvA geaccrediteerde verrichting
 A: AP04 erkende verrichting
 S: AS 3000 erkende verrichting
 V: VLAREL erkende verrichting

Dit certificaat mag uitsluitend in zijn geheel worden gereproduceerd.

Eurofins Analytico B.V.

Gildeweg 44-46
 3771 NB Barneveld
 P.O. Box 459
 3770 AL Barneveld NL
 Tel. +31 (0)34 242 63 00
 Fax +31 (0)34 242 63 99
 E-mail info-env@eurofins.nl
 Site www.eurofins.nl

BNP Paribas S.A. 227 9245 25
 VAT/BTW No. NL 8043.14.883.B01
 KvK No. 09088623
 IBAN: NL71BNP0227924525
 BIC: BNPANL2A

Eurofins Analytico B.V. is ISO 14001: 2004 gecertificeerd door TÜV en erkend door het Vlaamse Gewest (OVAM en Dep. LNE), het Brusselse Gewest (BIM), het Waalse Gewest (DGRNE-OWD) en door de overheid van Luxemburg (MEV).

Analysecertificaat

Uw project/verslagnummer	352346	Certificaatnummer/Versie	2016111398/1
Uw projectnaam	Waterbodemonderzoek Venraysche Broek	Startdatum	28-Sep-2016
Uw ordernummer	352346	Rapportagedatum	03-Oct-2016/10:00
Monsternemer	J. Vermeer	Bijlage	A, B, C
Monstermatrix	Grond; Waterbodem (AS3000)	Pagina	2/4

Analyse	Eenheid	1	2	3	4	5
S PCB 118	mg/kg ds	<0.0010	<0.0010	<0.0010	<0.0010	<0.0010
S PCB 138	mg/kg ds	<0.0010	<0.0010	<0.0010	<0.0010	<0.0010
S PCB 153	mg/kg ds	<0.0010	<0.0010	<0.0010	<0.0010	<0.0010
S PCB 180	mg/kg ds	<0.0010	<0.0010	<0.0010	<0.0010	<0.0010
S PCB (som 7) (factor 0,7)	mg/kg ds	0.0049 ²⁾	0.0049 ²⁾	0.0049 ²⁾	0.0049 ²⁾	0.0049 ²⁾
Polycyclische Aromatische Koolwaterstoffen, PAK						
S Naftaleen	mg/kg ds	<0.050	<0.050	<0.050	<0.050	<0.050
S Fenanthreen	mg/kg ds	0.12	<0.050	<0.050	<0.050	<0.050
S Anthraceen	mg/kg ds	0.051	<0.050	<0.050	<0.050	<0.050
S Fluorantheen	mg/kg ds	0.16	<0.050	<0.050	<0.050	<0.050
S Benzo(a)anthraceen	mg/kg ds	0.079	<0.050	<0.050	<0.050	<0.050
S Chryseen	mg/kg ds	0.091	<0.050	<0.050	<0.050	<0.050
S Benzo(k)fluorantheen	mg/kg ds	<0.050	<0.050	<0.050	<0.050	<0.050
S Benzo(a)pyreen	mg/kg ds	0.072	<0.050	<0.050	<0.050	<0.050
S Benzo(ghi)peryleen	mg/kg ds	<0.050	<0.050	<0.050	<0.050	<0.050
S Indeno(123-cd)pyreen	mg/kg ds	0.056	<0.050	<0.050	<0.050	<0.050
S PAK VROM (10) (factor 0,7)	mg/kg ds	0.73	0.35 ²⁾	0.35 ²⁾	0.35 ²⁾	0.35 ²⁾

Nr.	Monsterschrijving	Datum monstername	Monster nr.
1	VBp_V01z	27-Sep-2016	9202099
2	VBt_V01z	27-Sep-2016	9202100
3	VBw_0G1	27-Sep-2016	9202101
4	VBw_0G2	27-Sep-2016	9202102
5	VBw_V02slib	27-Sep-2016	9202103

Q: door RvA geaccrediteerde verrichting
A: AP04 erkende verrichting
S: AS 3000 erkende verrichting
V: VLAREL erkende verrichting

Dit certificaat mag uitsluitend in zijn geheel worden gereproduceerd.

Eurofins Analytico B.V.

Gildeweg 44-46
3771 NB Barneveld
P.O. Box 459
3770 AL Barneveld NL
Tel. +31 (0)34 242 63 00
Fax +31 (0)34 242 63 99
E-mail info-env@eurofins.nl
Site www.eurofins.nl

BNP Paribas S.A. 227 9245 25
VAT/BTW No. NL 8043.14.883.B01
KvK No. 09088623
IBAN: NL71BNP0227924525
BIC: BNPANL2A

Eurofins Analytico B.V. is ISO 14001: 2004 gecertificeerd door TÜV en erkend door het Vlaamse Gewest (OVAM en Dep. LNE), het Brusselse Gewest (BIM), het Waalse Gewest (DGRNE-OWD) en door de overheid van Luxemburg (MEV).



Analysecertificaat

Uw project/verslagnummer	352346	Certificaatnummer/Versie	2016111398/1
Uw projectnaam	Waterbodemonderzoek Venraysche Broek	Startdatum	28-Sep-2016
Uw ordernummer	352346	Rapportagedatum	03-Oct-2016/10:00
Monsternemer	J. Vermeer	Bijlage	A, B, C
Monstermatrix	Grond; Waterbodem (AS3000)	Pagina	3/4

Analyse	Eenheid	6	7	8
Bodemkundige analyses				
S Droge stof	% (m/m)	51.1	63.6	70.4
S Organische stof	% (m/m) ds	7.3	3.0	2.0
Q Gloeirest	% (m/m) ds	92.5	96.9	97.9
S Korrelgrootte < 2 µm	% (m/m) ds	2.3	1.2	1.7
Metalen				
S Arseen (As)	mg/kg ds	9.4	<4.0	<4.0
S Barium (Ba)	mg/kg ds	25	<20	<20
S Cadmium (Cd)	mg/kg ds	<0.20	<0.20	<0.20
S Kobalt (Co)	mg/kg ds	<1.5	<1.5	<1.5
S Koper (Cu)	mg/kg ds	<5.0	<5.0	<5.0
S Kwik (Hg)	mg/kg ds	0.12	<0.050	<0.050
S Molybdeen (Mo)	mg/kg ds	<1.5	<1.5	<1.5
S Nikkel (Ni)	mg/kg ds	<4.0	<4.0	<4.0
S Lood (Pb)	mg/kg ds	<10	<10	<10
S Zink (Zn)	mg/kg ds	<20	<20	<20
Minerale olie				
Minerale olie (C10-C12)	mg/kg ds	<3.0	<3.0	<3.0
Minerale olie (C12-C16)	mg/kg ds	<5.0	<5.0	<5.0
Minerale olie (C16-C21)	mg/kg ds	7.0	6.2	<5.0
Minerale olie (C21-C30)	mg/kg ds	16	13	<11
Minerale olie (C30-C35)	mg/kg ds	11	9.5	14
Minerale olie (C35-C40)	mg/kg ds	<6.0	<6.0	<6.0
S Minerale olie totaal (C10-C40)	mg/kg ds	42	36	<35
Chromatogram olie (GC)		Zie bijl.	Zie bijl.	
Polychloorbifenylen, PCB				
S PCB 28	mg/kg ds	<0.0010	<0.0010	<0.0010
S PCB 52	mg/kg ds	<0.0010	<0.0010	<0.0010
S PCB 101	mg/kg ds	<0.0010	<0.0010	<0.0010
S PCB 118	mg/kg ds	<0.0010	<0.0010	<0.0010

Nr.	Monsterschrijving	Datum monstername	Monster nr.
6	VBw_V03slib	27-Sep-2016	9202104
7	VBw_V04slib	27-Sep-2016	9202105
8	VBw_V05sib	27-Sep-2016	9202106

Q: door RvA geaccrediteerde verrichting
 A: AP04 erkende verrichting
 S: AS 3000 erkende verrichting
 V: VLAREL erkende verrichting

Dit certificaat mag uitsluitend in zijn geheel worden gereproduceerd.

Eurofins Analytico B.V.

Gildeweg 44-46
 3771 NB Barneveld
 P.O. Box 459
 3770 AL Barneveld NL
 Tel. +31 (0)34 242 63 00
 Fax +31 (0)34 242 63 99
 E-mail info-env@eurofins.nl
 Site www.eurofins.nl

BNP Paribas S.A. 227 9245 25
 VAT/BTW No. NL 8043.14.883.B01
 KvK No. 09088623
 IBAN: NL71BNPA0227924525
 BIC: BNPANL2A

Eurofins Analytico B.V. is ISO 14001: 2004 gecertificeerd door TÜV en erkend door het Vlaamse Gewest (OVAM en Dep. LNE), het Brusselse Gewest (BIM), het Waalse Gewest (DGRNE-OWD) en door de overheid van Luxemburg (MEV).



Analysecertificaat

Uw project/verslagnummer	352346	Certificaatnummer/Versie	2016111398/1
Uw projectnaam	Waterbodemonderzoek Venraysche Broek	Startdatum	28-Sep-2016
Uw ordernummer	352346	Rapportagedatum	03-Oct-2016/10:00
Monsternemer	J. Vermeer	Bijlage	A, B, C
Monstermatrix	Grond; Waterbodem (AS3000)	Pagina	4/4

Analyse	Eenheid	6	7	8
S PCB 138	mg/kg ds	<0.0010	<0.0010	<0.0010
S PCB 153	mg/kg ds	<0.0010	<0.0010	<0.0010
S PCB 180	mg/kg ds	<0.0010	<0.0010	<0.0010
S PCB (som 7) (factor 0,7)	mg/kg ds	0.0049 ²⁾	0.0049 ²⁾	0.0049 ²⁾
Polycyclische Aromatische Koolwaterstoffen, PAK				
S Naftaleen	mg/kg ds	0.059	<0.050	<0.050
S Fenanthreen	mg/kg ds	0.36	<0.050	<0.050
S Anthraceen	mg/kg ds	0.18	<0.050	<0.050
S Fluorantheen	mg/kg ds	1.1	<0.050	<0.050
S Benzo(a)anthraceen	mg/kg ds	0.44	<0.050	<0.050
S Chryseen	mg/kg ds	0.41	<0.050	<0.050
S Benzo(k)fluorantheen	mg/kg ds	0.17	<0.050	<0.050
S Benzo(a)pyreen	mg/kg ds	0.34	<0.050	<0.050
S Benzo(ghi)peryleen	mg/kg ds	0.22	<0.050	<0.050
S Indeno(123-cd)pyreen	mg/kg ds	0.26	<0.050	<0.050
S PAK VROM (10) (factor 0,7)	mg/kg ds	3.5	0.35 ²⁾	0.35 ²⁾

Nr.	Monsterschrijving	Datum monstername	Monster nr.
6	VBw_V03slib	27-Sep-2016	9202104
7	VBw_V04slib	27-Sep-2016	9202105
8	VBw_V05sib	27-Sep-2016	9202106

Eurofins Analytico B.V.

Gildeweg 44-46
3771 NB Barneveld
P.O. Box 459
3770 AL Barneveld NL

Tel. +31 (0)34 242 63 00
Fax +31 (0)34 242 63 99
E-mail info-env@eurofins.nl
Site www.eurofins.nl

BNP Paribas S.A. 227 9245 25
VAT/BTW No. NL 8043.14.883.B01
KvK No. 09088623
IBAN: NL71BNPR0227924525
BIC: BNPANL2A




Q: door RvA geaccrediteerde verrichting
A: AP04 erkende verrichting
S: AS 3000 erkende verrichting
V: VLAREL erkende verrichting

Dit certificaat mag uitsluitend in zijn geheel worden gereproduceerd.

Eurofins Analytico B.V. is ISO 14001: 2004 gecertificeerd door TÜV en erkend door het Vlaamse Gewest (OVAM en Dep. LNE), het Brusselse Gewest (BIM), het Waalse Gewest (DGRNE-OWD) en door de overheid van Luxemburg (MEV).

Akkoord
Pr.coörd.





Bijlage (A) met deelmonsterinformatie behorende bij analysecertificaat 2016111398/1


Monster nr.	Boornr	Omschrijving	Van	Tot	Barcode	Monsteromschrijving
9202099	VBp_01	1	0	50	533580802Y	VBp_V01z
9202099	VBp_03	1	0	50	y5993253	
9202099	VBp_04a	1	0	50	0533580824	
9202099	VBp_05	1	0	30	0533581059	
9202099	VBp_06	1	0	50	y5993250	
9202099	VBp_07	1	0	50	Y5714944P	
9202099	VBp_08	1	0	50	0533565417	
9202099	VBp_10a	1	0	30	0533580834	
9202099					Y5993253	
9202099					Y5993250	
9202099					0533580802	
9202100	VBt_01	1	0	30	0533565415	VBt_V01z
9202100	VBt_02	1	0	30	Y5993251P	
9202100	VBt_03	1	0	50	Y5993305P	
9202100	VBt_04a	1	0	25	0533580828	
9202100	VBt_06	1	0	30	0533580820	
9202100	VBt_07	1	0	30	0533580723	
9202100	VBt_09	1	0	25	Y5993237T	
9202100	VBt_10	1	0	35	Y5993259X	
9202101	VBw_32	2	20	70	Y5993263S	VBw_0G1
9202101	VBw_33	2	20	70	Y5993260P	
9202101	VBw_34	2	20	70	Y5993261Q	
9202101	VBw_35	2	25	75	Y5993256U	
9202101	VBw_36	2	20	70	Y5993258W	
9202101	VBw_37	2	15	65	y5993327	
9202101	VBw_38	2	45	95	y5993252	
9202101	VBw_39	2	20	70	y5993227	
9202101	VBw_40	2	30	80	y5993257	
9202101					Y5993257	
9202101					Y5993227	
9202101					Y5993252	
9202102	VBw_41	2	30	80	~533565458	VBw_0G2
9202102	VBw_50	2	30	80	0533580801	
9202102	VBw_42	2	20	70	0533565456	
9202102	VBw_43	2	15	65	0533565452	
9202102	VBw_44	2	10	60	0533565411	
9202102	VBw_45	2	10	60	0533565459	
9202102	VBw_46	2	10	60	0533580800	

Eurofins Analytico B.V.

Gildeweg 44-46
3771 NB Barneveld
P.O. Box 459
3770 AL Barneveld NL
Tel. +31 (0)34 242 63 00
Fax +31 (0)34 242 63 99
E-mail info-env@eurofins.nl
Site www.eurofins.nl

BNP Paribas S.A. 227 9245 25
VRT/BTW No. NL 8043.14.883.B01
KvK No. 09088623
IBAN: NL71BNPR0227924525
BIC: BNPANL2A

Eurofins Analytico B.V. is ISO 14001: 2004 gecertificeerd door TÜV en erkend door het Vlaamse Gewest (OVAM en Dep. LNE), het Brusselse Gewest (BIM), het Waalse Gewest (DGRNE-OWD) en door de overheid van Luxemburg (MEV).



Bijlage (A) met deelmonsterinformatie behorende bij analysecertificaat 2016111398/1


Monster nr.	Boornr	Omschrijving	Van	Tot	Barcode	Monsteromschrijving
9202102	VBw_47	2	10	60	0533580763	VBw_0G2
9202102	VBw_48	2	20	70	0533580798	
9202102	VBw_49	2	15	65	0533580804	
9202102					0533565458	
9202103	VBw_11	1	5	10	0533580831	VBw_V02slib
9202103	VBw_20	1	15	50	0533580720	
9202103	VBw_12	1	10	25	0533580830	
9202103	VBw_13	1	5	30	0533581057	
9202103	VBw_14	1	10	50	0533581064	
9202103	VBw_15	1	10	45	0533581058	
9202103	VBw_16	1	10	45	0533581066	
9202103	VBw_17	1	10	40	0533581065	
9202103	VBw_18	1	15	35	0533580714	
9202103	VBw_19	1	10	40	0533580716	
9202104	VBw_21	1	10	25	0533580722	VBw_V03slib
9202104	VBw_22	1	10	45	0533565457	
9202104	VBw_23	1	15	25	0535654355	
9202104	VBw_24	1	15	30	0533565449	
9202104	VBw_25	1	20	50	533565420X	
9202104	VBw_26	1	15	40	0533565424	
9202104	VBw_27	1	20	40	0533565426	
9202104	VBw_28	1	20	40	0533565431	
9202104	VBw_30	1	20	30	J09537415	
9202104					0533565420	
9202104					0533565435	
9202105	VBw_31	1	20	40	J09537448	VBw_V04slib
9202105	VBw_40	1	15	30	J0953817	
9202105	VBw_32	1	10	20	J09537426	
9202105	VBw_33	1	10	20	J09537505	
9202105	VBw_34	1	15	20	J0953737A	
9202105	VBw_35	1	15	25	J0953845A	
9202105	VBw_36	1	10	20	J0953847C	
9202105	VBw_37	1	10	15	j0953852	
9202105	VBw_38	1	5	45	J0953850	
9202105	VBw_39	1	10	20	j095851	
9202105					J0953852	
9202105					J0953851	
9202106	VBw_41	1	5	30	0533565455	VBw_V05sib

Eurofins Analytico B.V.

Gildeweg 44-46
3771 NB Barneveld
P.O. Box 459
3770 AL Barneveld NL
Tel. +31 (0)34 242 63 00
Fax +31 (0)34 242 63 99
E-mail info-env@eurofins.nl
Site www.eurofins.nl

BNP Paribas S.A. 227 9245 25
VRT/BTW No. NL 8043.14.883.B01
KvK No. 09088623
IBAN: NL71BNPR0227924525
BIC: BNPANL2A

Eurofins Analytico B.V. is ISO 14001: 2004 gecertificeerd door TÜV en erkend door het Vlaamse Gewest (OVAM en Dep. LNE), het Brusselse Gewest (BIM), het Waalse Gewest (DGRNE-OWD) en door de overheid van Luxemburg (MEV).



Bijlage (A) met deelmonsterinformatie behorende bij analysecertificaat 2016111398/1

Pagina 3/3

Monster nr.	Boornr	Omschrijving	Van	Tot	Barcode	Monsteromschrijving
9202106	VBw_50	1	5	30	0533580726	VBw_V05sib
9202106	VBw_42	1	5	20	0533565460	
9202106	VBw_43	1	5	15	0533565454	
9202106	VBw_44	1	5	10	0533565409	
9202106	VBw_45	1	5	10	0533565404	
9202106	VBw_46	1	5	10	0533580761	
9202106	VBw_47	1	5	10	0533580758	
9202106	VBw_48	1	5	20	0533580797	
9202106	VBw_49	1	5	15	0533580803	




Eurofins Analytico B.V.

Gildeweg 44-46
 3771 NB Barneveld
 P.O. Box 459
 3770 AL Barneveld NL
 Tel. +31 (0)34 242 63 00
 Fax +31 (0)34 242 63 99
 E-mail info-env@eurofins.nl
 Site www.eurofins.nl

BNP Paribas S.A. 227 9245 25
 VAT/BTW No. NL 8043.14.883.B01
 KvK No. 09088623
 IBAN: NL71BNPA0227924525
 BIC: BNPANL2A

Eurofins Analytico B.V. is ISO 14001: 2004 gecertificeerd door TÜV en erkend door het Vlaamse Gewest (OVAM en Dep. LNE), het Brusselse Gewest (BIM), het Waalse Gewest (DGRNE-OWD) en door de overheid van Luxemburg (MEV).

**Bijlage (B) met opmerkingen behorende bij analysecertificaat 2016111398/1**

Pagina 1/1

Opmerking 1)

Bevat naast minerale olie tevens humusachtige verbindingen.

Opmerking 2)


De toetswaarde van de som is gelijk aan de sommatie van 0,7*RG

**Eurofins Analytico B.V.**

Gildeweg 44-46 Tel. +31 (0)34 242 63 00
3771 NB Barneveld Fax +31 (0)34 242 63 99
P.O. Box 459 E-mail info-env@eurofins.nl
3770 AL Barneveld NL Site www.eurofins.nl

BNP Paribas S.A. 227 9245 25
VAT/BTW No. NL 8043.14.883.B01
KvK No. 09088623
IBAN: NL71BNPA0227924525
BIC: BNPANL2A

Eurofins Analytico B.V. is ISO 14001: 2004 gecertificeerd door TÜV en erkend door het Vlaamse Gewest (OVAM en Dep. LNE), het Brusselse Gewest (BIM), het Waalse Gewest (DGRNE-OWD) en door de overheid van Luxemburg (MEV).



Bijlage (C) met methodeverwijzingen behorende bij analysecertificaat 2016111398/1


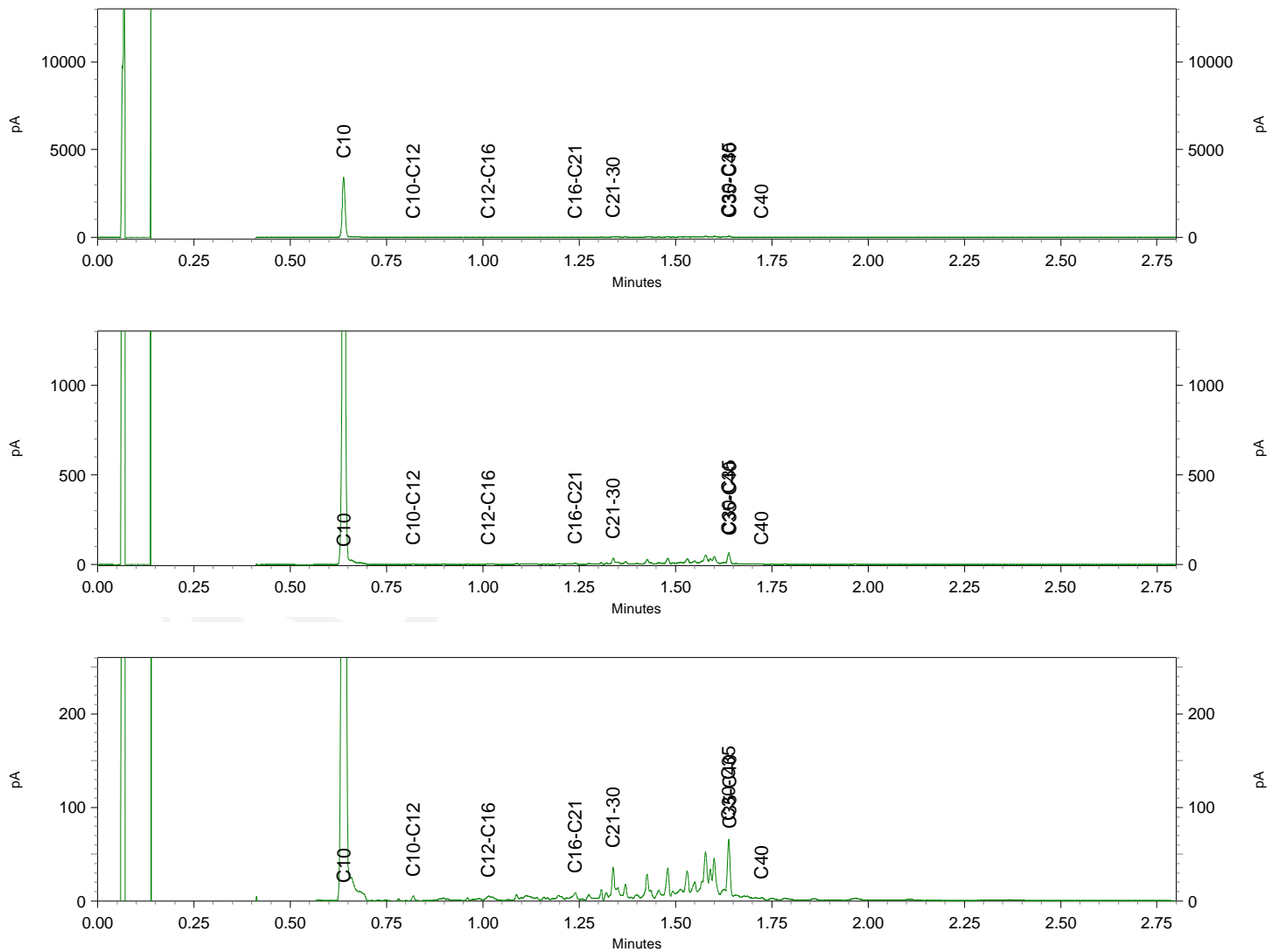
Pagina 1/1

Analyse	Methode	Techniek	Methode referentie
Droge stof	W0104	Gravimetrie	Cf. pb 3210-1 en cf. NEN-EN 12880
Droge Stof	W0104	Gravimetrie	Cf. pb 3210-1 en cf. NEN-EN 12880
Organische stof (gloeirest)	W0109	ICP-AES	Cf. 3210-2a/b en cf. NEN 5754/EN 12879
Lutum (fractie < 2 μ m) (sedimentatie)	W0173	Sedimentatie	Cf. pb 3210-3 en cf. NEN 5753
Arseen (As)	W0423	ICP-MS	Cf. pb 3210-4/3250-1 & NEN-EN-ISO 17294-2
Barium (Ba)	W0423	ICP-MS	Cf. pb 3210-4/3250-1 & NEN-EN-ISO 17294-2
Cadmium (Cd)	W0423	ICP-MS	Cf. pb 3210-4/3250-1 & NEN-EN-ISO 17294-2
Kobalt (Co)	W0423	ICP-MS	Cf. pb 3210-4/3250-1 & NEN-EN-ISO 17294-2
Koper (Cu)	W0423	ICP-MS	Cf. pb 3210-4/3250-1 & NEN-EN-ISO 17294-2
Kwik (Hg)	W0423	ICP-MS	Cf. pb 3210-4/3250-1 & NEN-EN-ISO 17294-2
Molybdeen (Mo)	W0423	ICP-MS	Cf. pb 3210-4/3250-1 & NEN-EN-ISO 17294-2
Nikkel (Ni)	W0423	ICP-MS	Cf. pb 3210-4/3250-1 & NEN-EN-ISO 17294-2
Lood (Pb)	W0423	ICP-MS	Cf. pb 3210-4/3250-1 & NEN-EN-ISO 17294-2
Zink (Zn)	W0423	ICP-MS	Cf. pb 3210-4/3250-1 & NEN-EN-ISO 17294-2
Minerale olie (GC) (C10 - C40)	W0202	GC-FID	Cf. pb 3210-6 en gw. NEN-EN-ISO 16703
Chromatogram M0 (GC)	W0202	GC-FID	Gelijkw. NEN-EN-ISO 16703
PCB (7)	W0271	GC-MS	Cf. pb. 3210-7 & gw. NEN 6980
PAK som AS3000/AP04	W0271	GC-MS	gw. NEN-ISO 18287
PAK (10 VR0M)	W0271	GC-MS	Cf. pb. 3210-5 & gw. NEN-ISO 18287

Nadere informatie over de toegepaste onderzoeksmethoden alsmede een classificatie van de meetonzekerheid staan vermeld in ons overzicht "Specificaties analysemethoden", versie juni 2016.


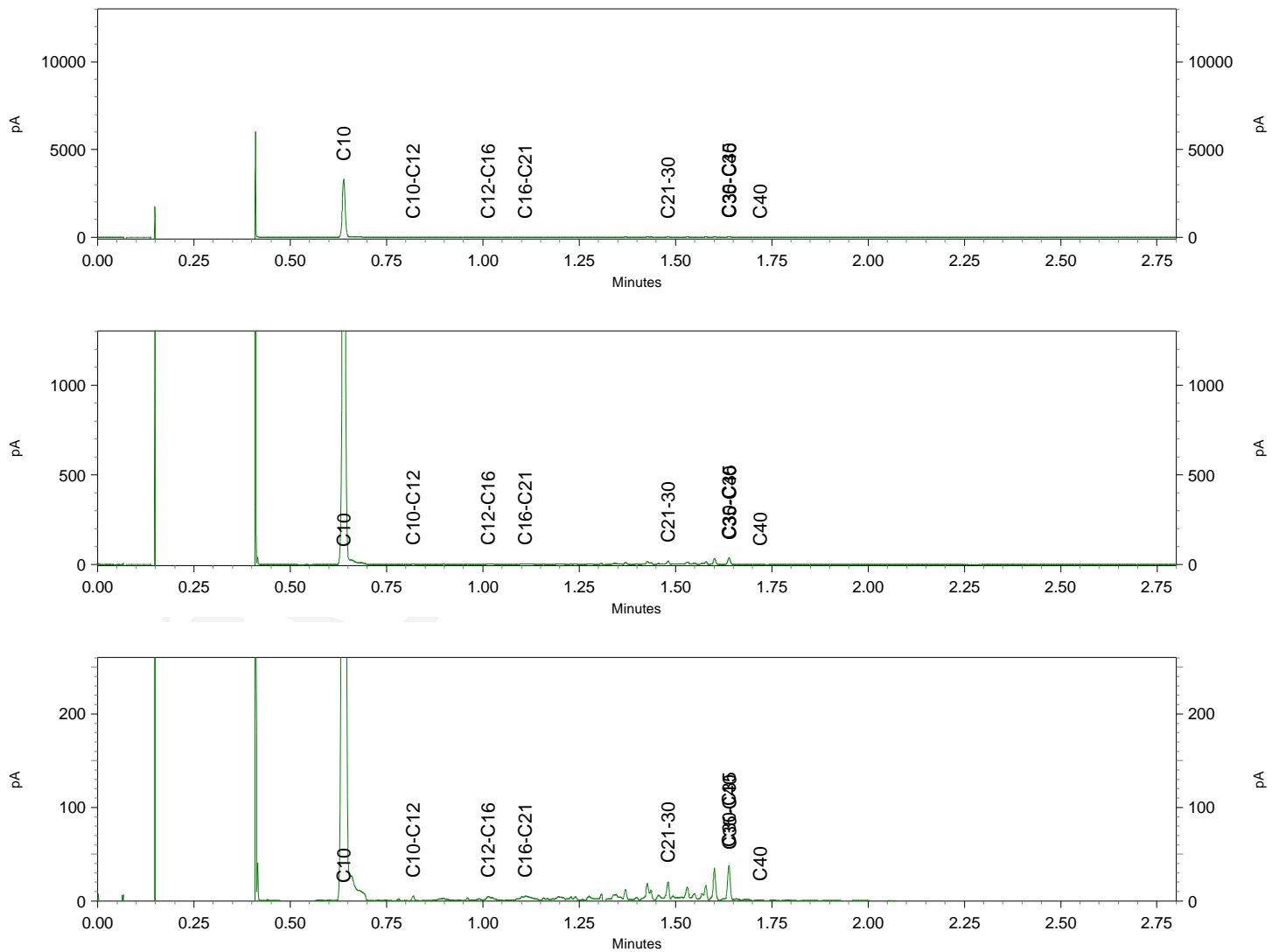
Chromatogram TPH/ Mineral Oil

Sample ID.: 9202103
 Certificate no.: 2016111398
 Sample description.: VBw_V02slib




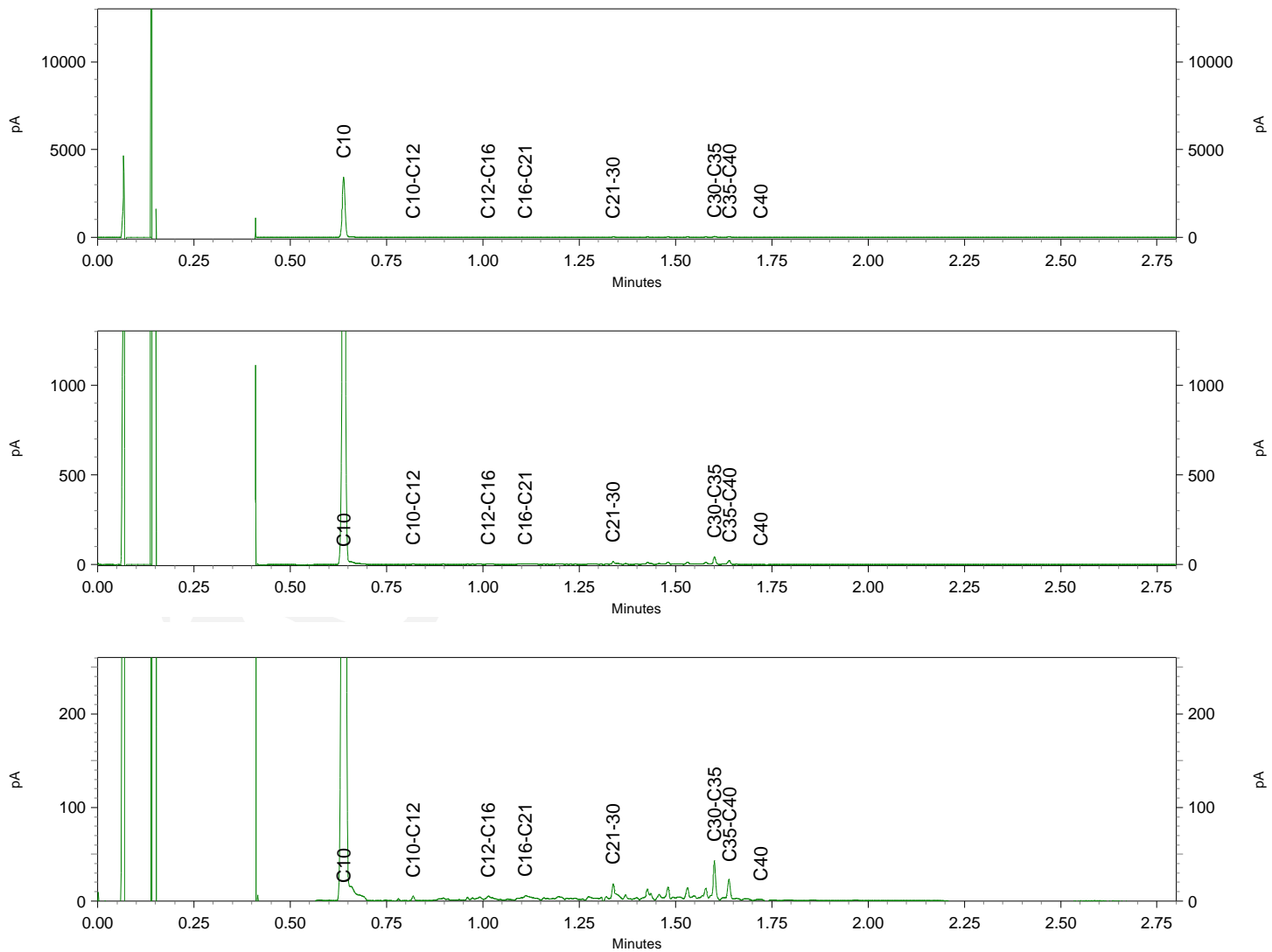
Chromatogram TPH/ Mineral Oil


Sample ID.: 9202104
 Certificate no.: 2016111398
 Sample description.: VBw_V03slib



Chromatogram TPH/ Mineral Oil

Sample ID.: 9202105
 Certificate no.: 2016111398
 Sample description.: VBw_V04slib





Sweco (Eindhoven)
T.a.v. Bram van den Berkmortel
Postbus 1265
5602 BG EINDHOVEN
NETHERLANDS

Analyscertificaat

Datum: 05-Oct-2016

Hierbij ontvangt u de resultaten van het navolgende laboratoriumonderzoek.

Certificaatnummer/Versie	2016113430/1
Uw project/verslagnummer	352346
Uw projectnaam	Waterbodemonderzoek Venraysche Broek en De Spurkt
Uw ordernummer	352346
Monster(s) ontvangen	03-Oct-2016

Dit certificaat mag uitsluitend in zijn geheel worden gereproduceerd.
De analyse resultaten hebben alleen betrekking op het beproefde object.

De grondmonsters worden tot 4 weken na datum ontvangst bewaard en watermonsters tot 2 weken na datum ontvangst. Zonder tegenbericht worden de monsters nadien afgevoerd.
Indien de monsters langer bewaard dienen te blijven verzoeken wij U dit exemplaar uiterlijk 1 werkdag voor afloop van de standaardbewaarperiode ondertekend aan ons te retourneren. Voor de kosten van het langer bewaren van monsters verwijzen wij naar de prijslijst.

Bewaren tot:

Datum:

Naam:

Handtekening:

Wij vertrouwen erop uw opdracht hiermee naar verwachting te hebben uitgevoerd, mocht U naar aanleiding van dit analyscertificaat nog vragen hebben verzoeken wij U contact op te nemen met de afdeling Verkoop en Advies.

Met vriendelijke groet,

Eurofins Analytico B.V.



Ing. A. Veldhuizen
Technical Manager


Eurofins Analytico B.V.

Gildeweg 44-46
3771 NB Barneveld
P.O. Box 459
3770 AL Barneveld NL

Tel. +31 (0)34 242 63 00
Fax +31 (0)34 242 63 99
E-mail info-env@eurofins.nl
Site www.eurofins.nl

BNP Paribas S.A. 227 9245 25
VAT/BTW No. NL 8043.14.883.B01
KvK No. 09088623
IBAN: NL71BNPA0227924525
BIC: BNPANL2A

Eurofins Analytico B.V. is ISO 14001: 2004 gecertificeerd door TÜV en erkend door het Vlaamse Gewest (OVAM en Dep. LNE), het Brusselse Gewest (BIM), het Waalse Gewest (DGRNE-OWD) en door de overheid van Luxemburg (MEV).



Analysecertificaat

Uw project/verslagnummer	352346	Certificaatnummer/Versie	2016113430/1
Uw projectnaam	Waterbodemonderzoek Venraysche Broek	Startdatum	03-Oct-2016
Uw ordernummer	352346	Rapportagedatum	05-Oct-2016/14:05
Monsternemer	J. Vermeer	Bijlage	A, B, C
Monstermatrix	Grond; Waterbodem (AS3000)	Pagina	1/2

Analyse	Eenheid	1
Bodemkundige analyses		
S Droge stof	% (m/m)	77.4
S Organische stof	% (m/m) ds	<0.7
Q Gloeirest	% (m/m) ds	99.1
S Korrelgrootte < 2 µm	% (m/m) ds	2.8
Metalen		
S Arseen (As)	mg/kg ds	<4.0
S Barium (Ba)	mg/kg ds	<20
S Cadmium (Cd)	mg/kg ds	<0.20
S Kobalt (Co)	mg/kg ds	<1.5
S Koper (Cu)	mg/kg ds	<5.0
S Kwik (Hg)	mg/kg ds	<0.050
S Molybdeen (Mo)	mg/kg ds	<1.5
S Nikkel (Ni)	mg/kg ds	<4.0
S Lood (Pb)	mg/kg ds	<10
S Zink (Zn)	mg/kg ds	<20
Minerale olie		
Minerale olie (C10-C12)	mg/kg ds	<3.0
Minerale olie (C12-C16)	mg/kg ds	<5.0
Minerale olie (C16-C21)	mg/kg ds	<5.0
Minerale olie (C21-C30)	mg/kg ds	<11
Minerale olie (C30-C35)	mg/kg ds	<5.0
Minerale olie (C35-C40)	mg/kg ds	<6.0
S Minerale olie totaal (C10-C40)	mg/kg ds	<35
Polychloorbifenylen, PCB		
S PCB 28	mg/kg ds	<0.0010
S PCB 52	mg/kg ds	<0.0010
S PCB 101	mg/kg ds	<0.0010
S PCB 118	mg/kg ds	<0.0010
S PCB 138	mg/kg ds	<0.0010

Nr. Monsteromschrijving	Datum monstername	Monster nr.
1 VBW_0G3	27-Sep-2016	9208710

Q: door RvA geaccrediteerde verrichting
A: AP04 erkende verrichting
S: AS 3000 erkende verrichting
V: VLAREL erkende verrichting

Dit certificaat mag uitsluitend in zijn geheel worden gereproduceerd.


Eurofins Analytico B.V.

Gildeweg 44-46
3771 NB Barneveld
P.O. Box 459
3770 AL Barneveld NL
Tel. +31 (0)34 242 63 00
Fax +31 (0)34 242 63 99
E-mail info-env@eurofins.nl
Site www.eurofins.nl

BNP Paribas S.A. 227 9245 25
VAT/BTW No. NL 8043.14.883.B01
KvK No. 09088623
IBAN: NL71BNPA0227924525
BIC: BNPANL2A

Eurofins Analytico B.V. is ISO 14001: 2004 gecertificeerd door TÜV en erkend door het Vlaamse Gewest (OVAM en Dep. LNE), het Brusselse Gewest (BIM), het Waalse Gewest (DGRNE-OWD) en door de overheid van Luxemburg (MEV).





Analysecertificaat

Uw project/verslagnummer	352346	Certificaatnummer/Versie	2016113430/1
Uw projectnaam	Waterbodemonderzoek Venraysche Broek	Startdatum	03-Oct-2016
Uw ordernummer	352346	Rapportagedatum	05-Oct-2016/14:05
Monsternemer	J. Vermeer	Bijlage	A, B, C
Monstermatrix	Grond; Waterbodem (AS3000)	Pagina	2/2

Analyse	Eenheid	1
S PCB 153	mg/kg ds	<0.0010
S PCB 180	mg/kg ds	<0.0010
S PCB (som 7) (factor 0,7)	mg/kg ds	0.0049 ¹⁾
Polycyclische Aromatische Koolwaterstoffen, PAK		
S Naftaleen	mg/kg ds	<0.050
S Fenanthreen	mg/kg ds	<0.050
S Anthraceen	mg/kg ds	<0.050
S Fluorantheen	mg/kg ds	<0.050
S Benzo(a)anthraceen	mg/kg ds	<0.050
S Chryseen	mg/kg ds	<0.050
S Benzo(k)fluorantheen	mg/kg ds	<0.050
S Benzo(a)pyreen	mg/kg ds	<0.050
S Benzo(ghi)peryleen	mg/kg ds	<0.050
S Indeno(123-cd)pyreen	mg/kg ds	<0.050
S PAK VROM (10) (factor 0,7)	mg/kg ds	0.35 ¹⁾

Nr. Monsteromschrijving

1 VBW_0G3

Datum monstername

27-Sep-2016

Monster nr.

9208710

Eurofins Analytico B.V.

Gildeweg 44-46
3771 NB Barneveld
P.O. Box 459
3770 AL Barneveld NL

Tel. +31 (0)34 242 63 00
Fax +31 (0)34 242 63 99
E-mail info-env@eurofins.nl
Site www.eurofins.nl

BNP Paribas S.A. 227 9245 25
VAT/BTW No. NL 8043.14.883.B01
KvK No. 09088623
IBAN: NL71BNP0227924525
BIC: BNPANL2A



Q: door RvA geaccrediteerde verrichting
A: AP04 erkende verrichting
S: AS 3000 erkende verrichting
V: VLAREL erkende verrichting

Dit certificaat mag uitsluitend in zijn geheel worden gereproduceerd.


Eurofins Analytico B.V. is ISO 14001: 2004 gecertificeerd door TÜV en erkend door het Vlaamse Gewest (OVAM en Dep. LNE), het Brusselse Gewest (BIM), het Waalse Gewest (DGRNE-OWD) en door de overheid van Luxemburg (MEV).

Akkoord
Pr.coörd.



TESTEN
RvA LO10

VA



Bijlage (A) met deelmonsterinformatie behorende bij analysecertificaat 2016113430/1

Monster nr.	Boornr	Omschrijving	Van	Tot	Barcode	Monsteromschrijving
9208710	VBw_30	2	30	80	Y5993264T	VBw_0G3
9208710	VBw_21	2	25	75	0533580719	
9208710	VBw_22	2	45	95	0533565453	
9208710	VBw_23	2	25	75	0533565451	
9208710	VBw_24	2	30	80	0533565450	
9208710	VBw_25	2	50	100	0533565422	
9208710	VBw_26	2	40	90	0533565418	




Eurofins Analytico B.V.

Gildeweg 44-46
 3771 NB Barneveld
 P.O. Box 459
 3770 AL Barneveld NL
 Tel. +31 (0)34 242 63 00
 Fax +31 (0)34 242 63 99
 E-mail info-env@eurofins.nl
 Site www.eurofins.nl

BNP Paribas S.A. 227 9245 25
 VAT/BTW No. NL 8043.14.883.B01
 KvK No. 09088623
 IBAN: NL71BNPA0227924525
 BIC: BNPANL2A

Eurofins Analytico B.V. is ISO 14001: 2004 gecertificeerd door TÜV en erkend door het Vlaamse Gewest (OVAM en Dep. LNE), het Brusselse Gewest (BIM), het Waalse Gewest (DGRNE-OWD) en door de overheid van Luxemburg (MEV).

**Bijlage (B) met opmerkingen behorende bij analysecertificaat 2016113430/1**


Pagina 1/1

Opmerking 1)De toetswaarde van de som is gelijk aan de sommatie van $0,7 \cdot RG$ **Eurofins Analytico B.V.**

Gildeweg 44-46 Tel. +31 (0)34 242 63 00
3771 NB Barneveld Fax +31 (0)34 242 63 99
P.O. Box 459 E-mail info-env@eurofins.nl
3770 AL Barneveld NL Site www.eurofins.nl

BNP Paribas S.A. 227 9245 25
VAT/BTW No. NL 8043.14.883.B01
KvK No. 09088623
IBAN: NL71BNPA0227924525
BIC: BNPANL2A

Eurofins Analytico B.V. is ISO 14001: 2004 gecertificeerd door TÜV en erkend door het Vlaamse Gewest (OVAM en Dep. LNE), het Brusselse Gewest (BIM), het Waalse Gewest (DGRNE-OWD) en door de overheid van Luxemburg (MEV).



Bijlage (C) met methodeverwijzingen behorende bij analysecertificaat 2016113430/1

Pagina 1/1

Analyse	Methode	Techniek	Methode referentie
Droge Stof	W0104	Gravimetrie	Cf. pb 3210-1 en cf. NEN-EN 12880
Organische stof (gloeirest)	W0109	ICP-AES	Cf. 3210-2a/b en cf. NEN 5754/EN 12879
Lutum (fractie < 2 μ m) (sedimentatie)	W0173	Sedimentatie	Cf. pb 3210-3 en cf. NEN 5753
Arseen (As)	W0423	ICP-MS	Cf. pb 3210-4/3250-1 & NEN-EN-ISO 17294-2
Barium (Ba)	W0423	ICP-MS	Cf. pb 3210-4/3250-1 & NEN-EN-ISO 17294-2
Cadmium (Cd)	W0423	ICP-MS	Cf. pb 3210-4/3250-1 & NEN-EN-ISO 17294-2
Kobalt (Co)	W0423	ICP-MS	Cf. pb 3210-4/3250-1 & NEN-EN-ISO 17294-2
Koper (Cu)	W0423	ICP-MS	Cf. pb 3210-4/3250-1 & NEN-EN-ISO 17294-2
Kwik (Hg)	W0423	ICP-MS	Cf. pb 3210-4/3250-1 & NEN-EN-ISO 17294-2
Molybdeen (Mo)	W0423	ICP-MS	Cf. pb 3210-4/3250-1 & NEN-EN-ISO 17294-2
Nikkel (Ni)	W0423	ICP-MS	Cf. pb 3210-4/3250-1 & NEN-EN-ISO 17294-2
Lood (Pb)	W0423	ICP-MS	Cf. pb 3210-4/3250-1 & NEN-EN-ISO 17294-2
Zink (Zn)	W0423	ICP-MS	Cf. pb 3210-4/3250-1 & NEN-EN-ISO 17294-2
Minerale Olie (GC) (C10 - C40)	W0202	GC-FID	Cf. pb 3210-6 en gw. NEN-EN-ISO 16703
PCB (7)	W0271	GC-MS	Cf. pb. 3210-7 & gw. NEN 6980
PAK (10 VROM)	W0271	GC-MS	Cf. pb. 3210-5 & gw. NEN-ISO 18287
PAK som AS3000/AP04	W0271	GC-MS	gw. NEN-ISO 18287

Nadere informatie over de toegepaste onderzoeksmethoden alsmede een classificatie van de meetonzekerheid staan vermeld in ons overzicht "Specificaties analysemethoden", versie juni 2016.



Eurofins Analytico B.V.

Gildeweg 44-46
3771 NB Barneveld
P.O. Box 459
3770 AL Barneveld NL

Tel. +31 (0)34 242 63 00
Fax +31 (0)34 242 63 99
E-mail info-env@eurofins.nl
Site www.eurofins.nl

BNP Paribas S.A. 227 9245 25
VAT/BTW No. NL 8043.14.883.B01
KvK No. 09088623
IBAN: NL71BNPA0227924525
BIC: BNPANL2A

Eurofins Analytico B.V. is ISO 14001: 2004 gecertificeerd door TÜV en erkend door het Vlaamse Gewest (OVAM en Dep. LNE), het Brusselse Gewest (BIM), het Waalse Gewest (DGRNE-OWD) en door de overheid van Luxemburg (MEV).

Bijlage 5

Getoetste analyseresultaten

In deze bijlage zijn opgenomen:

- BoToVa toets T3,pagina 1 t/m 6;
- BoToVa toets T1,pagina 7 t/m 12.

BoToVa T3 Beoordeling kwaliteit van baggerspecie en ontvangende bodem of oever bij toepassen in een oppervlaktewaterlichaam

Uw projectnummer 352346
 Projectnaam Waterbodemonderzoek Venraysche Broek en De Sprunk
 Ordernummer 352346
 Datum monsternamen 20-09-2016
 Monsternemer PH Jongens
 Certificaatnummer 2016108374
 Startdatum 21-09-2016
 Rapportagedatum 28-09-2016

Analyse	Einheid	1	Oordeel	2	Oordeel	3	Oordeel	4	Oordeel	5	Oordeel	6	Oordeel	7	Oordeel	8	Oordeel	9	Oordeel	10	Oordeel
Bodemtype correctie																					
Organische stof		10,7		5,6		7,8		0,7		0,7		3,5		1,5		1,4		2,7		3,7	
Korrelgrootte < 2 µm		5		2,3		3,9		1		2,7		2,5		1,2		1,2		2,2		1,4	
Bodemkundige analyses																					
Droge stof	% (m/m)	70,8		85,5		68,1		79,7		78,6		57,4		66,4		72		62,1		63,4	
Organische stof	% (m/m) ds	10,7		5,6		7,8		<0,7		<0,7		3,5		1,5		1,4		2,7		3,7	
Gloeirest	% (m/m) ds	88,9		94,2		91,9		99,6		99,2		96,3		98,4		98,5		97,2		96,2	
Korrelgrootte < 2 µm	% (m/m) ds	5		2,3		3,9		1		2,7		2,5		1,2		1,2		2,2		1,4	
Metalen																					
Arsen (As)	mg/kg ds	20	A	6,5	<=AW	5,9	<=AW	<4,0	<=AW	<4,0	<=AW	6,3	<=AW	7,3	<=AW	<4,0	<=AW	12	A	18	B
Barium (Ba)	mg/kg ds	56		26		27		<20		<20		<20		<20		<20		34		33	
Cadmium (Cd)	mg/kg ds	0,5	<=AW	0,33	<=AW	0,46	A	<0,20	<=AW	<0,20	<=AW	0,64	A	0,28	<=AW	<0,20	<=AW	0,49	A	0,57	A
Kobalt (Co)	mg/kg ds	14	B	4	<=AW	4,8	<=AW	<1,5	<=AW	5	A	9,3	B	6,5	A	1,6	<=AW	20	B	14	B
Koper (Cu)	mg/kg ds	8,2	<=AW	<5,0	<=AW	5,5	<=AW	<5,0	<=AW	<5,0	<=AW	5,9	<=AW	8,7	<=AW	<5,0	<=AW	<5,0	<=AW	5,1	<=AW
Kwik (Hg)	mg/kg ds	0,061	<=AW	<0,050	<=AW	<0,050	<=AW	<0,050	<=AW	<0,050	<=AW	<0,050	<=AW	<0,050	<=AW	<0,050	<=AW	<0,050	<=AW	<0,050	<=AW
Molybdeen (Mo)	mg/kg ds	<1,5	<=AW	<1,5	<=AW	<1,5	<=AW	<1,5	<=AW	<1,5	<=AW	<1,5	<=AW	2,1	A	<1,5	<=AW	<1,5	<=AW	<1,5	<=AW
Nikkel (Ni)	mg/kg ds	12	<=AW	4,9	<=AW	7	<=AW	<4,0	<=AW	9,4	<=AW	18	B	14	A	<4,0	<=AW	21	B	18	B
Lood (Pb)	mg/kg ds	13	<=AW	13	<=AW	12	<=AW	<10	<=AW	<10	<=AW	<10	<=AW	<10	<=AW	<10	<=AW	<10	<=AW	<10	<=AW
Zink (Zn)	mg/kg ds	57	<=AW	28	<=AW	36	<=AW	<20	<=AW	<20	<=AW	79	A	29	<=AW	<20	<=AW	63	A	64	A
Minerale olie																					
Minerale olie (C10-C12)	mg/kg ds	<3,0		<3,0		<3,0		<3,0		<3,0		<3,0		<3,0		<3,0		<3,0		<3,0	
Minerale olie (C12-C16)	mg/kg ds	<5,0		<5,0		<5,0		<5,0		<5,0		<5,0		<5,0		6,2		<5,0		<5,0	
Minerale olie (C16-C21)	mg/kg ds	<5,0		<5,0		<5,0		<5,0		<5,0		7,5		<5,0		8,2		<5,0		7,2	
Minerale olie (C21-C30)	mg/kg ds	18		27		12		<11		<11		22		11		21		18		18	
Minerale olie (C30-C35)	mg/kg ds	13		26		8,8		<5,0		<5,0		13		11		27		9,4		17	
Minerale olie (C35-C40)	mg/kg ds	<6,0		<6,0		<6,0		<6,0		<6,0		<6,0		<6,0		<6,0		<6,0		<6,0	
Minerale olie totaal (C10-C40)	mg/kg ds	38	<=AW	60	<=AW	<35	<=AW	<35	<=AW	<35	<=AW	51	<=AW	<35	<=AW	67	A	39	<=AW	51	<=AW
Chromatogram olie (GC)		Zie bijl.		Zie bijl.								Zie bijl.				Zie bijl.		Zie bijl.		Zie bijl.	
Polychloorbifenylen, PCB																					
PCB 28	mg/kg ds	<0,0010	<=AW	<0,0010	<=AW	<0,0010	<=AW	<0,0010	<=AW	<0,0010	<=AW	<0,0010	<=AW	<0,0010	<=AW	<0,0010	<=AW	<0,0010	<=AW	<0,0010	<=AW
PCB 52	mg/kg ds	<0,0010	<=AW	<0,0010	<=AW	<0,0010	<=AW	<0,0010	<=AW	<0,0010	<=AW	<0,0010	<=AW	<0,0010	<=AW	<0,0010	<=AW	<0,0010	<=AW	<0,0010	<=AW
PCB 101	mg/kg ds	<0,0010	<=AW	<0,0010	<=AW	<0,0010	<=AW	<0,0010	<=AW	<0,0010	<=AW	<0,0010	<=AW	<0,0010	<=AW	<0,0010	<=AW	<0,0010	<=AW	<0,0010	<=AW
PCB 118	mg/kg ds	<0,0010	<=AW	<0,0010	<=AW	<0,0010	<=AW	<0,0010	<=AW	<0,0010	<=AW	<0,0010	<=AW	<0,0010	<=AW	<0,0010	<=AW	<0,0010	<=AW	<0,0010	<=AW
PCB 138	mg/kg ds	<0,0010	<=AW	<0,0010	<=AW	<0,0010	<=AW	<0,0010	<=AW	<0,0010	<=AW	<0,0010	<=AW	<0,0010	<=AW	<0,0010	<=AW	<0,0010	<=AW	<0,0010	<=AW
PCB 153	mg/kg ds	<0,0010	<=AW	<0,0010	<=AW	<0,0010	<=AW	<0,0010	<=AW	<0,0010	<=AW	<0,0010	<=AW	<0,0010	<=AW	<0,0010	<=AW	<0,0010	<=AW	<0,0010	<=AW
PCB 180	mg/kg ds	<0,0010	<=AW	<0,0010	<=AW	<0,0010	<=AW	<0,0010	<=AW	<0,0010	<=AW	<0,0010	<=AW	<0,0010	<=AW	<0,0010	<=AW	<0,0010	<=AW	<0,0010	<=AW
PCB (som 7) (factor 0,7)	mg/kg ds	0,0049	<=AW	0,0049	<=AW	0,0049	<=AW	0,0049	<=AW	0,0049	<=AW	0,0049	<=AW	0,0049	<=AW	0,0049	<=AW	0,0049	<=AW	0,0049	<=AW
Polycyclische Aromatische Koolwaterstoffen, PAK																					
Naftaleen	mg/kg ds	<0,050		<0,050		<0,050		<0,050		<0,050		<0,050		<0,050		<0,050		0,059		0,055	
Fenanthreen	mg/kg ds	<0,050		<0,050		<0,050		<0,050		<0,050		<0,050		<0,050		<0,050		<0,050		<0,050	
Anthraceen	mg/kg ds	<0,050		<0,050		<0,050		<0,050		<0,050		<0,050		<0,050		<0,050		<0,050		<0,050	
Fluorantheen	mg/kg ds	<0,050		<0,050		<0,050		<0,050		<0,050		0,098		<0,050		<0,050		<0,050		<0,050	
Benzo(a)anthraceen	mg/kg ds	<0,050		<0,050		<0,050		<0,050		<0,050		<0,050		<0,050		<0,050		<0,050		<0,050	
Chryseen	mg/kg ds	<0,050		<0,050		<0,050		<0,050		<0,050		<0,050		<0,050		<0,050		<0,050		<0,050	
Benzo(k)fluorantheen	mg/kg ds	<0,050		<0,050		<0,050		<0,050		<0,050		<0,050		<0,050		<0,050		<0,050		<0,050	
Benzo(a)pyreen	mg/kg ds	<0,050		<0,050		<0,050		<0,050		<0,050		<0,050		<0,050		<0,050		<0,050		<0,050	
Benzo(ghi)peryleen	mg/kg ds	<0,050		<0,050		<0,050		<0,050		<0,050		<0,050		<0,050		<0,050		<0,050		<0,050	
Indeno(123-cd)pyreen	mg/kg ds	<0,050		<0,050		<0,050		<0,050		<0,050		<0,050		<0,050		<0,050		<0,050		<0,050	
PAK VROM (10) (factor 0,7)	mg/kg ds	0,35	<=AW	0,35	<=AW	0,35	<=AW	0,35	<=AW	0,35	<=AW	0,41	<=AW	0,35	<=AW	0,35	<=AW	0,37	<=AW	0,37	<=AW

Legenda		
Nr.	Analytico-nr	Monster
1	9192628	VLP_V01v
2	9192629	VLP_V01z
3	9192630	VLT_V01
4	9192631	VLW_OG-01
5	9192632	VLW_OG-02
6	9192633	VLW_V01slib
7	9192634	VLW_V02slib
8	9192635	VLW_V02zand
9	9192636	VLW_V03slib1
10	9192637	VLW_V03slib2

Verklaring van de gebruikte tekens:
 <= AW kleiner dan of gelijk aan de Achtergrondwaarde
 A Kwaliteitsklasse A
 B Kwaliteitsklasse B

Deze toetsing is m.b.v. BoToVa uitgevoerd.
 Zie voor info: <http://www.rwsleefomgeving.nl/onderwerpen/bodem-ondergrond/bbk/instrumenten/botova/>

BoToVa T3 Beoordeling kwaliteit van baggerspecie en ontvangende bodem of oever bij toepassen in een oppervlaktewaterlichaam

Uw projectnummer 352346
 Projectnaam Waterbodemonderzoek Venraysche Broek en De Sprunk
 Ordernummer 352346
 Datum monsternamen 20-09-2016
 Monsternemer T v Meer
 Certificaatnummer 2016109772
 Startdatum 23-09-2016
 Rapportagedatum 29-09-2016

Analyse	Einheid	1	Oordeel	2	Oordeel	3	Oordeel	4	Oordeel	5	Oordeel	6	Oordeel	7	Oordeel	8	Oordeel	9	Oordeel	10	Oordeel
Bodemtype correctie																					
Organische stof		7,3		5,4		8		17,3		0,7		2,7		1		0,7		0,7		6,4	
Korrelgrootte < 2 µm		4,9		2,8		3,4		6,2		3,3		2,3		1,9		1,9		2,2		2,4	
Bodemkundige analyses																					
Droge stof	% (m/m)	82		86,3		78,9		53,3		82		65,1		71,5		75		82,1		58,1	
Organische stof	% (m/m) ds	7,3		5,4		8		17,3		<0,7		2,7		1		<0,7		<0,7		6,4	
Gloeirest	% (m/m) ds	92,4		94,4		91,8		82,3		99,3		97,2		98,9		99,3		99,7		93,5	
Korrelgrootte < 2 µm	% (m/m) ds	4,9		2,8		3,4		6,2		3,3		2,3		1,9		1,9		2,2		2,4	
Metalen																					
Arsen (As)	mg/kg ds	6,5	<=AW	11	<=AW	<4,0	<=AW	<4,0	<=AW	<4,0	<=AW	<4,0	<=AW	<4,0	<=AW	<4,0	<=AW	<4,0	<=AW	4,2	<=AW
Barium (Ba)	mg/kg ds	<20		78		28		35		<20		25		<20		<20		<20		<20	
Cadmium (Cd)	mg/kg ds	0,22	<=AW	<0,20	<=AW	0,31	<=AW	0,21	<=AW	<0,20	<=AW	0,36	<=AW	<0,20	<=AW	<0,20	<=AW	<0,20	<=AW	<0,20	<=AW
Kobalt (Co)	mg/kg ds	5,6	<=AW	11	B	5,3	A	2,6	<=AW	1,8	<=AW	8,5	B	3,2	<=AW	4,9	A	<1,5	<=AW	<1,5	<=AW
Koper (Cu)	mg/kg ds	<5,0	<=AW	16	<=AW	8,6	<=AW	<5,0	<=AW	<5,0	<=AW	6,3	<=AW	<5,0	<=AW	<5,0	<=AW	<5,0	<=AW	5,2	<=AW
Kwik (Hg)	mg/kg ds	<0,050	<=AW	0,068	<=AW	0,066	<=AW	0,091	<=AW	<0,050	<=AW	<0,050	<=AW	<0,050	<=AW	<0,050	<=AW	<0,050	<=AW	<0,050	<=AW
Molybdeen (Mo)	mg/kg ds	<1,5	<=AW	<1,5	<=AW	<1,5	<=AW	<1,5	<=AW	<1,5	<=AW	<1,5	<=AW	<1,5	<=AW	<1,5	<=AW	<1,5	<=AW	<1,5	<=AW
Nikkel (Ni)	mg/kg ds	12	<=AW	24	B	7,3	<=AW	6,1	<=AW	4,6	<=AW	8,7	<=AW	4,4	<=AW	7,5	<=AW	<4,0	<=AW	<4,0	<=AW
Lood (Pb)	mg/kg ds	<10	<=AW	14	<=AW	<10	<=AW	11	<=AW	<10	<=AW	<10	<=AW	<10	<=AW	<10	<=AW	<10	<=AW	<10	<=AW
Zink (Zn)	mg/kg ds	29	<=AW	46	<=AW	48	<=AW	<20	<=AW	<20	<=AW	59	<=AW	24	<=AW	<20	<=AW	<20	<=AW	<20	<=AW
Minerale olie																					
Minerale olie (C10-C12)	mg/kg ds	<3,0		<3,0		<3,0		<3,0		<3,0		<3,0		<3,0		<3,0		<3,0		<3,0	
Minerale olie (C12-C16)	mg/kg ds	<5,0		<5,0		<5,0		<5,0		<5,0		5,9		<5,0		<5,0		<5,0		<5,0	
Minerale olie (C16-C21)	mg/kg ds	<5,0		<5,0		<5,0		<5,0		<5,0		15		6,4		<5,0		<5,0		<5,0	
Minerale olie (C21-C30)	mg/kg ds	28		12		16		31		<11		39		14		<11		<11		25	
Minerale olie (C30-C35)	mg/kg ds	15		8,3		10		21		<5,0		16		6,9		<5,0		5,2		10	
Minerale olie (C35-C40)	mg/kg ds	<6,0		<6,0		<6,0		<6,0		<6,0		<6,0		<6,0		<6,0		<6,0		<6,0	
Minerale olie totaal (C10-C40)	mg/kg ds	54	<=AW	<35	<=AW	<35	<=AW	52	<=AW	<35	<=AW	83	A	<35	<=AW	<35	<=AW	<35	<=AW	46	<=AW
Chromatogram olie (GC)		Zie bijl.						Zie bijl.				Zie bijl.								Zie bijl.	
Polychloorbifenylen, PCB																					
PCB 28	mg/kg ds	<0,0010	<=AW	<0,0010	<=AW	<0,0010	<=AW	<0,0010	<=AW	<0,0010	<=AW	<0,0010	<=AW	<0,0010	<=AW	<0,0010	<=AW	<0,0010	<=AW	<0,0010	<=AW
PCB 52	mg/kg ds	<0,0010	<=AW	<0,0010	<=AW	<0,0010	<=AW	<0,0010	<=AW	<0,0010	<=AW	<0,0010	<=AW	<0,0010	<=AW	<0,0010	<=AW	<0,0010	<=AW	<0,0010	<=AW
PCB 101	mg/kg ds	<0,0010	<=AW	<0,0010	<=AW	<0,0010	<=AW	<0,0010	<=AW	<0,0010	<=AW	<0,0010	<=AW	<0,0010	<=AW	<0,0010	<=AW	<0,0010	<=AW	<0,0010	<=AW
PCB 118	mg/kg ds	<0,0010	<=AW	<0,0010	<=AW	<0,0010	<=AW	<0,0010	<=AW	<0,0010	<=AW	<0,0010	<=AW	<0,0010	<=AW	<0,0010	<=AW	<0,0010	<=AW	<0,0010	<=AW
PCB 138	mg/kg ds	0,0013	<=AW	<0,0010	<=AW	<0,0010	<=AW	<0,0010	<=AW	<0,0010	<=AW	<0,0010	<=AW	<0,0010	<=AW	<0,0010	<=AW	<0,0010	<=AW	<0,0010	<=AW
PCB 153	mg/kg ds	0,0013	<=AW	<0,0010	<=AW	<0,0010	<=AW	<0,0010	<=AW	<0,0010	<=AW	<0,0010	<=AW	<0,0010	<=AW	<0,0010	<=AW	<0,0010	<=AW	<0,0010	<=AW
PCB 180	mg/kg ds	<0,0010	<=AW	<0,0010	<=AW	<0,0010	<=AW	<0,0010	<=AW	<0,0010	<=AW	<0,0010	<=AW	<0,0010	<=AW	<0,0010	<=AW	<0,0010	<=AW	<0,0010	<=AW
PCB (som 7) (factor 0,7)	mg/kg ds	0,0061	<=AW	0,0049	<=AW	0,0049	<=AW	0,0049	<=AW	0,0049	<=AW	0,0049	<=AW	0,0049	<=AW	0,0049	<=AW	0,0049	<=AW	0,0049	<=AW
Polycyclische Aromatische Koolwaterstoffen, PAK																					
Naftaleen	mg/kg ds	<0,050		<0,050		<0,050		<0,050		<0,050		<0,050		<0,050		<0,050		<0,050		<0,050	
Fenanthreen	mg/kg ds	<0,050		<0,050		<0,050		<0,050		<0,050		<0,050		<0,050		<0,050		<0,050		0,1	
Anthraceen	mg/kg ds	<0,050		<0,050		<0,050		<0,050		<0,050		<0,050		<0,050		<0,050		<0,050		<0,050	
Fluorantheen	mg/kg ds	<0,050		<0,050		0,062		<0,050		<0,050		0,089		<0,050		<0,050		<0,050		0,29	
Benzo(a)anthraceen	mg/kg ds	<0,050		<0,050		0,091		<0,050		<0,050		<0,050		<0,050		<0,050		<0,050		0,17	
Chryseen	mg/kg ds	<0,050		<0,050		0,056		<0,050		<0,050		0,05		<0,050		<0,050		<0,050		0,18	
Benzo(k)fluorantheen	mg/kg ds	<0,050		<0,050		0,059		<0,050		<0,050		<0,050		<0,050		<0,050		<0,050		0,097	
Benzo(a)pyreen	mg/kg ds	<0,050		<0,050		0,057		<0,050		<0,050		<0,050		<0,050		<0,050		<0,050		0,16	
Benzo(ghi)peryleen	mg/kg ds	<0,050		<0,050		<0,050		<0,050		<0,050		<0,050		<0,050		<0,050		<0,050		0,11	
Indeno(123-cd)pyreen	mg/kg ds	<0,050		<0,050		<0,050		<0,050		<0,050		<0,050		<0,050		<0,050		<0,050		0,13	
PAK VROM (10) (factor 0,7)	mg/kg ds	0,35	<=AW	0,35	<=AW	0,5	<=AW	0,35	<=AW	0,35	<=AW	0,42	<=AW	0,35	<=AW	0,35	<=AW	0,35	<=AW	1,3	<=AW

Legenda						
Nr.	Analytico-nr	Monster	Oordeel	Nr.	Analytico-nr	Monster
1	9197141	LDp_V01	Altijd toepasbaar	12	9197152	VLp_V02v
2	9197142	LDp_V02	Klasse B	13	9197153	VLt_V02
3	9197143	LDT_V01	Altijd toepasbaar	14	9197154	VLw_OG-03
4	9197144	LDT_V02v	Altijd toepasbaar	15	9197155	VLw_OG-04
5	9197145	LDw_OG1	Altijd toepasbaar	16	9197156	VLw_V04slib
6	9197146	LDw_V02slib	Klasse B	17	9197157	VLw_V05slib1
7	9197147	LDw_V03slib	Altijd toepasbaar	18	9197158	VLw_V05slib2
8	9197148	LDw_V03zand	Altijd toepasbaar	19	9197159	VLw_V05z
9	9197149	LDw_V04zand	Altijd toepasbaar	20	9197160	VLw_V06slib
10	9197150	VBw_V01	Altijd toepasbaar	21	9197161	VLw_V07slib1
11	9197151	VLp_V02p	Altijd toepasbaar	22	9197162	VLw_V07slib2

Verklaring van de gebruikte tekens:
 <= AW kleiner dan of gelijk aan de Achtergrondwaarde
 A Kwaliteitsklasse A
 B Kwaliteitsklasse B

BoToVa T3 Beoordeling kwaliteit van baggerspecie en ontvangende bodem of oever bij toepassen in een oppervlaktewaterlichaam

Uw projectnummer 352346
 Projectnaam Waterbodemonderzoek Venraysche Broek en De Sprunk
 Ordernummer 352346
 Datum monsternamen 20-09-2016
 Monsternemer T v Meer
 Certificaatnummer 2016109772
 Startdatum 23-09-2016
 Rapportagedatum 29-09-2016

Analyse	Einheid	11	Oordeel	12	Oordeel	13	Oordeel	14	Oordeel	15	Oordeel	16	Oordeel	17	Oordeel	18	Oordeel	19	Oordeel	20	Oordeel
Bodemtype correctie																					
Organische stof		7,5		13,8		13,1		0,7		0,7		0,7		3,4		2		1,6		2,8	
Korrelgrootte < 2 µm		4,2		3,9		4,1		2,1		3,3		1,1		3		1,3		1,3		1,9	
Bodemkundige analyses																					
Droge stof	% (m/m)	76,7		62,9		52		81,5		76,7		67,1		62,5		71,9		77		64	
Organische stof	% (m/m) ds	7,5		13,8		13,1		<0,7		<0,7		<0,7		3,4		2		1,6		2,8	
Gloeirest	% (m/m) ds	92,2		85,9		86,6		99,7		99,2		99,8		96,4		97,9		98,3		97,1	
Korrelgrootte < 2 µm	% (m/m) ds	4,2		3,9		4,1		2,1		3,3		1,1		3		1,3		1,3		1,9	
Metalen																					
Arsen (As)	mg/kg ds	<4,0	<=AW	7,8	<=AW	8,8	<=AW	<4,0	<=AW	23	B	12	A	6,4	<=AW	4,3	<=AW	<4,0	<=AW	7,4	<=AW
Barium (Ba)	mg/kg ds	25		31		28		<20		98		<20		29		<20		<20		55	
Cadmium (Cd)	mg/kg ds	0,27	<=AW	0,67	A	0,54	A	<0,20	<=AW	0,22	<=AW	0,24	<=AW	0,32	<=AW	<0,20	<=AW	<0,20	<=AW	<0,20	<=AW
Kobalt (Co)	mg/kg ds	6,6	A	5,5	A	3,8	<=AW	<1,5	<=AW	17	B	5,9	A	7,1	A	5,8	A	1,9	<=AW	8	B
Koper (Cu)	mg/kg ds	5,6	<=AW	6,9	<=AW	5,8	<=AW	<5,0	<=AW	24	A	<5,0	<=AW	6,1	<=AW	<5,0	<=AW	<5,0	<=AW	9,9	<=AW
Kwik (Hg)	mg/kg ds	<0,050	<=AW	0,061	<=AW	0,063	<=AW	<0,050	<=AW	0,091	<=AW	<0,050	<=AW	0,07	<=AW	<0,050	<=AW	<0,050	<=AW	<0,050	<=AW
Molybdeen (Mo)	mg/kg ds	<1,5	<=AW	<1,5	<=AW	<1,5	<=AW	<1,5	<=AW	2,6	A	<1,5	<=AW	<1,5	<=AW	<1,5	<=AW	<1,5	<=AW	<1,5	<=AW
Nikkel (Ni)	mg/kg ds	6,6	<=AW	7,8	<=AW	8,6	<=AW	<4,0	<=AW	29	B	9,5	<=AW	7,3	<=AW	8,9	<=AW	<4,0	<=AW	21	B
Lood (Pb)	mg/kg ds	10	<=AW	17	<=AW	11	<=AW	<10	<=AW	50	A	<10	<=AW	<10	<=AW	<10	<=AW	<10	<=AW	10	<=AW
Zink (Zn)	mg/kg ds	37	<=AW	51	<=AW	42	<=AW	<20	<=AW	51	<=AW	35	<=AW	38	<=AW	33	<=AW	<20	<=AW	40	<=AW
Minerale olie																					
Minerale olie (C10-C12)	mg/kg ds	<3,0		<3,0		<3,0		<3,0		<3,0		<3,0		<3,0		<3,0		<3,0		<3,0	
Minerale olie (C12-C16)	mg/kg ds	<5,0		<5,0		<5,0		<5,0		<5,0		<5,0		<5,0		<5,0		<5,0		<5,0	
Minerale olie (C16-C21)	mg/kg ds	5,1		<5,0		<5,0		<5,0		<5,0		<5,0		<5,0		<5,0		<5,0		<5,0	
Minerale olie (C21-C30)	mg/kg ds	14		22		18		<11		<11		<11		12		<11		<11		12	
Minerale olie (C30-C35)	mg/kg ds	11		14		11		<5,0		<5,0		5,1		7		<5,0		<5,0		6,9	
Minerale olie (C35-C40)	mg/kg ds	<6,0		<6,0		<6,0		<6,0		<6,0		<6,0		<6,0		<6,0		<6,0		<6,0	
Minerale olie totaal (C10-C40)	mg/kg ds	36	<=AW	45	<=AW	36	<=AW	<35	<=AW	<35	<=AW	<35	<=AW	<35	<=AW	<35	<=AW	<35	<=AW	<35	<=AW
Chromatogram olie (GC)		Zie bijl.		Zie bijl.		Zie bijl.															
Polychloorbifenylen, PCB																					
PCB 28	mg/kg ds	<0,0010	<=AW	<0,0010	<=AW	<0,0010	<=AW	<0,0010	<=AW	<0,0010	<=AW	<0,0010	<=AW	<0,0010	<=AW	<0,0010	<=AW	<0,0010	<=AW	<0,0010	<=AW
PCB 52	mg/kg ds	<0,0010	<=AW	<0,0010	<=AW	<0,0010	<=AW	<0,0010	<=AW	<0,0010	<=AW	<0,0010	<=AW	<0,0010	<=AW	<0,0010	<=AW	<0,0010	<=AW	<0,0010	<=AW
PCB 101	mg/kg ds	<0,0010	<=AW	<0,0010	<=AW	<0,0010	<=AW	<0,0010	<=AW	<0,0010	<=AW	<0,0010	<=AW	<0,0010	<=AW	<0,0010	<=AW	<0,0010	<=AW	<0,0010	<=AW
PCB 118	mg/kg ds	<0,0010	<=AW	<0,0010	<=AW	<0,0010	<=AW	<0,0010	<=AW	<0,0010	<=AW	<0,0010	<=AW	<0,0010	<=AW	<0,0010	<=AW	<0,0010	<=AW	<0,0010	<=AW
PCB 138	mg/kg ds	<0,0010	<=AW	<0,0010	<=AW	<0,0010	<=AW	<0,0010	<=AW	<0,0010	<=AW	<0,0010	<=AW	<0,0010	<=AW	<0,0010	<=AW	<0,0010	<=AW	<0,0010	<=AW
PCB 153	mg/kg ds	<0,0010	<=AW	<0,0010	<=AW	<0,0010	<=AW	<0,0010	<=AW	<0,0010	<=AW	<0,0010	<=AW	<0,0010	<=AW	<0,0010	<=AW	<0,0010	<=AW	<0,0010	<=AW
PCB 180	mg/kg ds	<0,0010	<=AW	<0,0010	<=AW	<0,0010	<=AW	<0,0010	<=AW	<0,0010	<=AW	<0,0010	<=AW	<0,0010	<=AW	<0,0010	<=AW	<0,0010	<=AW	<0,0010	<=AW
PCB (som 7) (factor 0,7)	mg/kg ds	0,0049	<=AW	0,0049	<=AW	0,0049	<=AW	0,0049	<=AW	0,0049	<=AW	0,0049	<=AW	0,0049	<=AW	0,0056	A	0,0049	<=AW	0,0049	<=AW
Polycyclische Aromatische Koolwaterstoffen, PAK																					
Naftaleen	mg/kg ds	<0,050		<0,050		<0,050		<0,050		<0,050		<0,050		<0,050		<0,050		<0,050		<0,050	
Fenanthreen	mg/kg ds	<0,050		0,17		<0,050		<0,050		<0,050		0,066		<0,050		<0,050		<0,050		<0,050	
Anthraceen	mg/kg ds	<0,050		<0,050		<0,050		<0,050		<0,050		<0,050		<0,050		<0,050		<0,050		<0,050	
Fluorantheen	mg/kg ds	<0,050		0,32		<0,050		<0,050		<0,050		0,1		<0,050		<0,050		0,23		<0,050	
Benzo(a)anthraceen	mg/kg ds	<0,050		0,17		<0,050		<0,050		<0,050		<0,050		<0,050		<0,050		<0,050		<0,050	
Chryseen	mg/kg ds	<0,050		0,2		<0,050		<0,050		<0,050		<0,050		<0,050		<0,050		<0,050		<0,050	
Benzo(k)fluorantheen	mg/kg ds	<0,050		0,085		<0,050		<0,050		<0,050		<0,050		<0,050		<0,050		<0,050		<0,050	
Benzo(a)pyreen	mg/kg ds	<0,050		0,16		<0,050		<0,050		<0,050		<0,050		<0,050		<0,050		<0,050		<0,050	
Benzo(ghi)peryleen	mg/kg ds	<0,050		0,096		<0,050		<0,050		<0,050		<0,050		<0,050		<0,050		<0,050		<0,050	
Indeno(123-cd)pyreen	mg/kg ds	<0,050		0,11		<0,050		<0,050		<0,050		<0,050		<0,050		<0,050		<0,050		<0,050	
PAK VROM (10) (factor 0,7)	mg/kg ds	0,35	<=AW	1,4	<=AW	0,35	<=AW	0,35	<=AW	0,35	<=AW	0,45	<=AW	0,35	<=AW	0,35	<=AW	0,54	<=AW	0,35	<=AW

Legenda

Nr.	Analytico-nr	Monster	Oordeel	Nr.	Analytico-nr	Monster	Oordeel
1	9197141	LDp_V01	Altijd toepasbaar	12	9197152	VLp_V02v	Altijd toepasbaar
2	9197142	LDp_V02	Klasse B	13	9197153	VLt_V02	Altijd toepasbaar
3	9197143	LDT_V01	Altijd toepasbaar	14	9197154	VLw_OG-03	Altijd toepasbaar
4	9197144	LDT_V02v	Altijd toepasbaar	15	9197155	VLw_OG-04	Klasse B
5	9197145	LDw_OG1	Altijd toepasbaar	16	9197156	VLw_V04slib	Altijd toepasbaar
6	9197146	LDw_V02slib	Klasse B	17	9197157	VLw_V05slib1	Altijd toepasbaar
7	9197147	LDw_V03slib	Altijd toepasbaar	18	9197158	VLw_V05slib2	Klasse A
8	9197148	LDw_V03zand	Altijd toepasbaar	19	9197159	VLw_V05z	Altijd toepasbaar
9	9197149	LDw_V04zand	Altijd toepasbaar	20	9197160	VLw_V06slib	Altijd toepasbaar
10	9197150	VBw_V01	Altijd toepasbaar	21	9197161	VLw_V07slib1	Klasse B
11	9197151	VLp_V02p	Altijd toepasbaar	22	9197162	VLw_V07slib2	Klasse B

Verklaring van de gebruikte tekens:

<= AW kleiner dan of gelijk aan de Achtergrondwaarde
 A Kwaliteitsklasse A
 B Kwaliteitsklasse B

Deze toetsing is m.b.v. BoToVa uitgevoerd.

Zie voor info: <http://www.rwsleefomgeving.nl/onderwerpen/bodem-ondergrond/bbk/instrumenten/botova/>

BoToVa T3 Beoordeling kwaliteit van baggerspecie en ontvangende bodem of oever bij toepassen in een oppervlaktewaterlichaam

Uw projectnummer	352346
Projectnaam	Waterbodemonderzoek Venraysche Broek en De Sprunkt
Ordernummer	352346
Datum monsternamen	20-09-2016
Monsternemer	T v Meer
Certificaatnummer	2016109772
Startdatum	23-09-2016
Rapportagedatum	29-09-2016

Analyse	Eenheid	21	Oordeel	22	Oordeel
Bodemtype correctie					
Organische stof		2,4		7	
Korrelgrootte < 2 µm		2		2,5	
Bodemkundige analyses					
Droge stof	% (m/m)	60,9		60,5	
Organische stof	% (m/m) ds	2,4		7	
Gloeirest	% (m/m) ds	97,5		92,8	
Korrelgrootte < 2 µm	% (m/m) ds	2		2,5	
Metalen					
Arseen (As)	mg/kg ds	18	B	5,1	<=AW
Barium (Ba)	mg/kg ds	120		88	
Cadmium (Cd)	mg/kg ds	<0,20	<=AW	0,29	<=AW
Kobalt (Co)	mg/kg ds	20	B	4,5	<=AW
Koper (Cu)	mg/kg ds	23	A	5,7	<=AW
Kwik (Hg)	mg/kg ds	0,11	A	<0,050	<=AW
Molybdeen (Mo)	mg/kg ds	3,4	A	<1,5	<=AW
Nikkel (Ni)	mg/kg ds	35	B	9,5	<=AW
Lood (Pb)	mg/kg ds	24	<=AW	<10	<=AW
Zink (Zn)	mg/kg ds	64	A	30	<=AW
Minerale olie					
Minerale olie (C10-C12)	mg/kg ds	<3,0		<3,0	
Minerale olie (C12-C16)	mg/kg ds	5,5		<5,0	
Minerale olie (C16-C21)	mg/kg ds	6,5		7,7	
Minerale olie (C21-C30)	mg/kg ds	14		14	
Minerale olie (C30-C35)	mg/kg ds	6,8		20	
Minerale olie (C35-C40)	mg/kg ds	<6,0		10	
Minerale olie totaal (C10-C40)	mg/kg ds	37	<=AW	54	<=AW
Chromatogram olie (GC)		Zie bijl.		Zie bijl.	
Polychloorbifenyleen, PCB					
PCB 28	mg/kg ds	<0,0010	<=AW	<0,0010	<=AW
PCB 52	mg/kg ds	<0,0010	<=AW	0,0021	A
PCB 101	mg/kg ds	<0,0010	<=AW	0,014	A
PCB 118	mg/kg ds	<0,0010	<=AW	0,005	A
PCB 138	mg/kg ds	<0,0010	<=AW	0,02	B
PCB 153	mg/kg ds	<0,0010	<=AW	0,025	B
PCB 180	mg/kg ds	<0,0010	<=AW	0,016	B
PCB (som 7) (factor 0,7)	mg/kg ds	0,0049	<=AW	0,083	A
Polycyclische Aromatische Koolwaterstoffen, PAK					
Naftaleen	mg/kg ds	<0,050		0,076	
Fenantheen	mg/kg ds	<0,050		0,57	
Anthraceen	mg/kg ds	<0,050		0,18	
Fluorantheen	mg/kg ds	0,053		2,6	
Benzo(a)anthraceen	mg/kg ds	<0,050		0,18	
Chryseen	mg/kg ds	<0,050		0,12	
Benzo(k)fluorantheen	mg/kg ds	<0,050		0,11	
Benzo(a)pyreen	mg/kg ds	<0,050		0,26	
Benzo(ghi)peryleen	mg/kg ds	<0,050		0,16	
Indeno(123-cd)pyreen	mg/kg ds	<0,050		0,19	
PAK VROM (10) (factor 0,7)	mg/kg ds	0,37	<=AW	4,4	A

Legenda							
Nr.	Analytico-nr	Monster	Oordeel	Nr.	Analytico-nr	Monster	Oordeel
1	9197141	LDp_V01	Altijd toepasbaar	12	9197152	VLp_V02v	Altijd toepasbaar
2	9197142	LDp_V02	Klasse B	13	9197153	VLt_V02	Altijd toepasbaar
3	9197143	LDT_V01	Altijd toepasbaar	14	9197154	VLw_OG-03	Altijd toepasbaar
4	9197144	LDT_V02v	Altijd toepasbaar	15	9197155	VLw_OG-04	Klasse B
5	9197145	LDw_OG1	Altijd toepasbaar	16	9197156	VLw_V04slib	Altijd toepasbaar
6	9197146	LDw_V02slib	Klasse B	17	9197157	VLw_V05slib1	Altijd toepasbaar
7	9197147	LDw_V03slib	Altijd toepasbaar	18	9197158	VLw_V05slib2	Klasse A
8	9197148	LDw_V03zand	Altijd toepasbaar	19	9197159	VLw_V05z	Altijd toepasbaar
9	9197149	LDw_V04zand	Altijd toepasbaar	20	9197160	VLw_V06slib	Altijd toepasbaar
10	9197150	VBw_V01	Altijd toepasbaar	21	9197161	VLw_V07slib1	Klasse B
11	9197151	VLp_V02p	Altijd toepasbaar	22	9197162	VLw_V07slib2	Klasse B

Verklaring van de gebruikte tekens:
 <= AW kleiner dan of gelijk aan de Achtergrondwaarde
 A Kwaliteitsklasse A
 B Kwaliteitsklasse B

Deze toetsing is m.b.v. BoToVa uitgevoerd.
 Zie voor info: <http://www.rwsleefomgeving.nl/onderwerpen/bodem-ondergrond/bbk/instrumenten/botova/>

BoToVa T3 Beoordeling kwaliteit van baggerspecie en ontvangende bodem of oever bij toepassen in een oppervlaktewaterlichaam

Uw projectnummer 352346
 Projectnaam Waterbodemonderzoek Venraysche Broek en De Sprunk
 Ordernummer 352346
 Datum monstername 26-09-2016
 Monsternemer B. Groenen
 Certificaatnummer 2016110717
 Startdatum 27-09-2016
 Rapportagedatum 29-09-2016

Analyse	Eenheid	1	Oordeel	2	Oordeel	3	Oordeel	4	Oordeel	5	Oordeel	6	Oordeel	7	Oordeel	8	Oordeel	9	Oordeel	10	Oordeel	11	Oordeel
Bodemtype correctie																							
Organische stof		0,7		0,7		0,7		3,2		5,3		1,4		1,6		1,2		0,7		4,1		3,6	
Korrelgrootte < 2 µm		1,1		1,4		1,6		1,4		1		1,9		1,2		1,6		1		1,9		1,9	
Bodemkundige analyses																							
Droge stof	% (m/m)	80,5		79,4		77,9		63		52,6		71,6		73,6		74,2		77,4		64,3		48,1	
Organische stof	% (m/m) ds	<0,7		<0,7		<0,7		3,2		5,3		1,4		1,6		1,2		<0,7		4,1		3,6	
Gloeirest	% (m/m) ds	99,7		99,4		99,2		96,7		94,7		98,4		98,3		98,7		99,3		95,8		96,3	
Korrelgrootte < 2 µm	% (m/m) ds	1,1		1,4		1,6		1,4		<1,0		1,9		1,2		1,6		<1,0		1,9		1,9	
Metalen																							
Arseen (As)	mg/kg ds	<4,0	<=AW	<4,0	<=AW	<4,0	<=AW	8,2	<=AW	<4,0	<=AW	<4,0	<=AW	<4,0	<=AW	<4,0	<=AW	<4,0	<=AW	5,2	<=AW	5,9	<=AW
Barium (Ba)	mg/kg ds	<20		<20		<20		32		83		<20		<20		<20		<20		21		<20	
Cadmium (Cd)	mg/kg ds	<0,20	<=AW	<0,20	<=AW	<0,20	<=AW	1,2	A	0,87	A	<0,20	<=AW	<0,20	<=AW	<0,20	<=AW	<0,20	<=AW	0,4	A	0,22	<=AW
Kobalt (Co)	mg/kg ds	<1,5	<=AW	1,6	<=AW	<1,5	<=AW	12	B	15	B	3	<=AW	3,3	<=AW	<1,5	<=AW	<1,5	<=AW	7,6	B	2,5	<=AW
Koper (Cu)	mg/kg ds	<5,0	<=AW	<5,0	<=AW	<5,0	<=AW	19	<=AW	29	A	<5,0	<=AW	<5,0	<=AW	<5,0	<=AW	<5,0	<=AW	<5,0	<=AW	5,9	<=AW
Kwik (Hg)	mg/kg ds	<0,050	<=AW	<0,050	<=AW	<0,050	<=AW	<0,050	<=AW	0,086	<=AW	<0,050	<=AW	<0,050	<=AW	<0,050	<=AW	<0,050	<=AW	<0,050	<=AW	0,078	<=AW
Molybdeen (Mo)	mg/kg ds	<1,5	<=AW	<1,5	<=AW	<1,5	<=AW	<1,5	<=AW	<1,5	<=AW	<1,5	<=AW	<1,5	<=AW	<1,5	<=AW	<1,5	<=AW	<1,5	<=AW	<1,5	<=AW
Nikkel (Ni)	mg/kg ds	<4,0	<=AW	<4,0	<=AW	<4,0	<=AW	21	B	27	B	5,6	<=AW	6,6	<=AW	<4,0	<=AW	<4,0	<=AW	13	A	10	<=AW
Lood (Pb)	mg/kg ds	<10	<=AW	<10	<=AW	<10	<=AW	<10	<=AW	10	<=AW	<10	<=AW	<10	<=AW	<10	<=AW	<10	<=AW	<10	<=AW	<10	<=AW
Zink (Zn)	mg/kg ds	<20	<=AW	<20	<=AW	<20	<=AW	110	A	180	A	22	<=AW	<20	<=AW	<20	<=AW	<20	<=AW	58	<=AW	<20	<=AW
Minerale olie																							
Minerale olie (C10-C12)	mg/kg ds	<3,0		<3,0		<3,0		<3,0		19		<3,0		<3,0		<3,0		<3,0		<3,0		<3,0	
Minerale olie (C12-C16)	mg/kg ds	<5,0		<5,0		<5,0		5,9		47		<5,0		<5,0		<5,0		<5,0		<5,0		<5,0	
Minerale olie (C16-C21)	mg/kg ds	<5,0		<5,0		<5,0		16		97		<5,0		<5,0		<5,0		<5,0		<5,0		5,5	
Minerale olie (C21-C30)	mg/kg ds	<11		<11		<11		54		230		14		<11		<11		<11		16		12	
Minerale olie (C30-C35)	mg/kg ds	<5,0		<5,0		8,9		24		99		23		<5,0		5,1		<5,0		9,8		7	
Minerale olie (C35-C40)	mg/kg ds	<6,0		<6,0		<6,0		9,4		43		<6,0		<6,0		<6,0		<6,0		<6,0		<6,0	
Minerale olie totaal (C10-C40)	mg/kg ds	<35	<=AW	<35	<=AW	<35	<=AW	110	A	530	A	48	A	<35	<=AW	<35	<=AW	<35	<=AW	<35	<=AW	36	<=AW
Chromatogram olie (GC)								Zie bijl.		Zie bijl.		Zie bijl.										Zie bijl.	
Polychloorbifenylen, PCB																							
PCB 28	mg/kg ds	<0,0010	<=AW	<0,0010	<=AW	<0,0010	<=AW	<0,0010	<=AW	0,0056	A	<0,0010	<=AW	<0,0010	<=AW	<0,0010	<=AW	<0,0010	<=AW	<0,0010	<=AW	<0,0010	<=AW
PCB 52	mg/kg ds	<0,0010	<=AW	<0,0010	<=AW	<0,0010	<=AW	<0,0010	<=AW	0,0084	B	<0,0010	<=AW	<0,0010	<=AW	<0,0010	<=AW	<0,0010	<=AW	<0,0010	<=AW	<0,0010	<=AW
PCB 101	mg/kg ds	<0,0010	<=AW	<0,0010	<=AW	<0,0010	<=AW	0,0013	A	0,01	A	<0,0010	<=AW	<0,0010	<=AW	<0,0010	<=AW	<0,0010	<=AW	<0,0010	<=AW	<0,0010	<=AW
PCB 118	mg/kg ds	<0,0010	<=AW	<0,0010	<=AW	<0,0010	<=AW	<0,0010	<=AW	0,0082	A	<0,0010	<=AW	<0,0010	<=AW	<0,0010	<=AW	<0,0010	<=AW	<0,0010	<=AW	<0,0010	<=AW
PCB 138	mg/kg ds	<0,0010	<=AW	<0,0010	<=AW	<0,0010	<=AW	0,0016	A	0,0091	A	<0,0010	<=AW	<0,0010	<=AW	<0,0010	<=AW	<0,0010	<=AW	<0,0010	<=AW	<0,0010	<=AW
PCB 153	mg/kg ds	<0,0010	<=AW	<0,0010	<=AW	<0,0010	<=AW	0,0017	A	0,011	A	<0,0010	<=AW	<0,0010	<=AW	<0,0010	<=AW	<0,0010	<=AW	<0,0010	<=AW	<0,0010	<=AW
PCB 180	mg/kg ds	<0,0010	<=AW	<0,0010	<=AW	<0,0010	<=AW	0,001	A	0,005	A	<0,0010	<=AW	<0,0010	<=AW	<0,0010	<=AW	<0,0010	<=AW	<0,0010	<=AW	<0,0010	<=AW
PCB (som 7) (factor 0,7)	mg/kg ds	0,0049	<=AW	0,0049	<=AW	0,0049	<=AW	0,0077	A	0,058	A	0,0049	<=AW	0,0049	<=AW	0,0049	<=AW	0,0049	<=AW	0,0049	<=AW	0,0049	<=AW
Polycyclische Aromatische Koolwaterstoffen, PAK																							
Naftaleen	mg/kg ds	<0,050		<0,050		<0,050		<0,050		<0,050		<0,050		<0,050		<0,050		<0,050		<0,050		<0,050	
Fenanthreen	mg/kg ds	<0,050		<0,050		<0,050		<0,050		0,14		<0,050		<0,050		<0,050		<0,050		<0,050		<0,050	
Anthraceen	mg/kg ds	<0,050		<0,050		<0,050		<0,050		0,067		<0,050		<0,050		<0,050		<0,050		<0,050		<0,050	
Fluorantheen	mg/kg ds	<0,050		<0,050		<0,050		0,14		0,99		<0,050		<0,050		<0,050		<0,050		0,19		<0,050	
Benzo(a)anthraceen	mg/kg ds	<0,050		<0,050		<0,050		<0,050		0,23		<0,050		<0,050		<0,050		<0,050		0,056		<0,050	
Chryseen	mg/kg ds	<0,050		<0,050		<0,050		0,056		0,26		<0,050		<0,050		<0,050		<0,050		0,053		<0,050	
Benzo(k)fluorantheen	mg/kg ds	<0,050		<0,050		<0,050		<0,050		0,15		<0,050		<0,050		<0,050		<0,050		<0,050		<0,050	
Benzo(a)pyreen	mg/kg ds	<0,050		<0,050		<0,050		<0,050		0,23		<0,050		<0,050		<0,050		<0,050		<0,050		<0,050	
Benzo(ghi)peryleen	mg/kg ds	<0,050		<0,050		<0,050		<0,050		0,18		<0,050		<0,050		<0,050		<0,050		<0,050		<0,050	
Indeno(123-cd)pyreen	mg/kg ds	<0,050		<0,050		<0,050		<0,050		0,2		<0,050		<0,050		<0,050		<0,050		<0,050		<0,050	
PAK VROM (10) (factor 0,7)	mg/kg ds	0,35	<=AW	0,35	<=AW	0,35	<=AW	0,47	<=AW	2,5	A	0,35	<=AW	0,35	<=AW	0,35	<=AW	0,35	<=AW	0,35	<=AW	0,35	<=AW

Nr.	Analytico-nr	Monster	Oordeel
1	9200072	LDw_OG-2	Altijd toepasbaar
2	9200073	LDw_OG-3	Altijd toepasbaar
3	9200074	LDw_OG-4	Altijd toepasbaar
4	9200075	LDw_V01	Klasse B
5	9200076	LDw_V01extra	Klasse B
6	9200077	LDw_V05-1	Klasse A
7	9200078	LDw_V05-2	Altijd toepasbaar
8	9200079	LDw_V06	Altijd toepasbaar
9	9200080	LDw_V07	Altijd toepasbaar
10	9200081	LDw_V08	Altijd toepasbaar
11	9200082	VBw_V06slib	Altijd toepasbaar

Verklaring van de gebruikte tekens:
 <= AW kleiner dan of gelijk aan de Achtergrondwaarde
 A Kwaliteitsklasse A
 B Kwaliteitsklasse B

Deze toetsing is m.b.v. BoToVa uitgevoerd.
 Zie voor info: <http://www.rwsleefomgeving.nl/onderwerpen/bodem-ondergrond/bbk/instrumenten/botova/>

BoToVa T3 Beoordeling kwaliteit van baggerspecie en ontvangende bodem of oever bij toepassen in een oppervlaktewaterlichaam

Uw projectnummer 352346
 Projectnaam Waterbodemonderzoek Venraysche Broek en De Sprunk
 Ordernummer 352346
 Datum monsternamen 27-09-2016
 Monsternemer J. Vermeer
 Certificaatnummer 2016111398
 Startdatum 28-09-2016
 Rapportagedatum 03-10-2016

Analyse	Einheid	1	Oordeel	2	Oordeel	3	Oordeel	4	Oordeel	5	Oordeel	6	Oordeel	7	Oordeel	8	Oordeel
Bodemtype correctie																	
Organische stof		7,7		7,1		0,7		0,7		11,3		7,3		3		2	
Korrelgrootte < 2 µm		3,3		2,7		1,4		2		3,1		2,3		1,2		1,7	
Bodemkundige analyses																	
Droge stof	% (m/m)	76,6		67,4		79,1		78				51,1		63,6		70,4	
Organische stof	% (m/m) ds	7,7		7,1		<0,7		<0,7		11,3		7,3		3		2	
Gloeirest	% (m/m) ds	92,1		92,7		99,7		99,4		88,5		92,5		96,9		97,9	
Korrelgrootte < 2 µm	% (m/m) ds	3,3		2,7		1,4		2		3,1		2,3		1,2		1,7	
Droge stof	% (m/m)									39							
Metalen																	
Arseen (As)	mg/kg ds	<4,0	<=AW	<4,0	<=AW	<4,0	<=AW	<4,0	<=AW	11	<=AW	9,4	<=AW	<4,0	<=AW	<4,0	<=AW
Barium (Ba)	mg/kg ds	<20		<20		<20		<20		25		25		<20		<20	
Cadmium (Cd)	mg/kg ds	0,28	<=AW	<0,20	<=AW	<0,20	<=AW	<0,20	<=AW	<0,20	<=AW	<0,20	<=AW	<0,20	<=AW	<0,20	<=AW
Kobalt (Co)	mg/kg ds	<1,5	<=AW	<1,5	<=AW	<1,5	<=AW	<1,5	<=AW	<1,5	<=AW	<1,5	<=AW	<1,5	<=AW	<1,5	<=AW
Koper (Cu)	mg/kg ds	<5,0	<=AW	<5,0	<=AW	<5,0	<=AW	<5,0	<=AW	5	<=AW	<5,0	<=AW	<5,0	<=AW	<5,0	<=AW
Kwik (Hg)	mg/kg ds	<0,050	<=AW	<0,050	<=AW	<0,050	<=AW	<0,050	<=AW	<0,050	<=AW	0,12	A	<0,050	<=AW	<0,050	<=AW
Molybdeen (Mo)	mg/kg ds	<1,5	<=AW	<1,5	<=AW	<1,5	<=AW	<1,5	<=AW	<1,5	<=AW	<1,5	<=AW	<1,5	<=AW	<1,5	<=AW
Nikkel (Ni)	mg/kg ds	<4,0	<=AW	<4,0	<=AW	<4,0	<=AW	<4,0	<=AW	5,2	<=AW	<4,0	<=AW	<4,0	<=AW	<4,0	<=AW
Lood (Pb)	mg/kg ds	11	<=AW	<10	<=AW	<10	<=AW	<10	<=AW	<10	<=AW	<10	<=AW	<10	<=AW	<10	<=AW
Zink (Zn)	mg/kg ds	21	<=AW	<20	<=AW	<20	<=AW	<20	<=AW	<20	<=AW	<20	<=AW	<20	<=AW	<20	<=AW
Minerale olie																	
Minerale olie (C10-C12)	mg/kg ds	<3,0		<3,0		<3,0		<3,0		<3,0		<3,0		<3,0		<3,0	
Minerale olie (C12-C16)	mg/kg ds	<5,0		<5,0		<5,0		<5,0		6		<5,0		<5,0		<5,0	
Minerale olie (C16-C21)	mg/kg ds	<5,0		<5,0		<5,0		<5,0		11		7		6,2		<5,0	
Minerale olie (C21-C30)	mg/kg ds	15		<11		<11		<11		40		16		13		<11	
Minerale olie (C30-C35)	mg/kg ds	9,3		9,5		<5,0		5,2		40		11		9,5		14	
Minerale olie (C35-C40)	mg/kg ds	<6,0		<6,0		<6,0		<6,0		7,4		<6,0		<6,0		<6,0	
Minerale olie totaal (C10-C40)	mg/kg ds	<35	<=AW	<35	<=AW	<35	<=AW	<35	<=AW	110	<=AW	42	<=AW	36	<=AW	<35	<=AW
Chromatogram olie (GC)										Zie bijl.		Zie bijl.		Zie bijl.			
Polychlorobifenyleen, PCB																	
PCB 28	mg/kg ds	<0,0010	<=AW	<0,0010	<=AW	<0,0010	<=AW	<0,0010	<=AW	<0,0010	<=AW	<0,0010	<=AW	<0,0010	<=AW	<0,0010	<=AW
PCB 52	mg/kg ds	<0,0010	<=AW	<0,0010	<=AW	<0,0010	<=AW	<0,0010	<=AW	<0,0010	<=AW	<0,0010	<=AW	<0,0010	<=AW	<0,0010	<=AW
PCB 101	mg/kg ds	<0,0010	<=AW	<0,0010	<=AW	<0,0010	<=AW	<0,0010	<=AW	<0,0010	<=AW	<0,0010	<=AW	<0,0010	<=AW	<0,0010	<=AW
PCB 118	mg/kg ds	<0,0010	<=AW	<0,0010	<=AW	<0,0010	<=AW	<0,0010	<=AW	<0,0010	<=AW	<0,0010	<=AW	<0,0010	<=AW	<0,0010	<=AW
PCB 138	mg/kg ds	<0,0010	<=AW	<0,0010	<=AW	<0,0010	<=AW	<0,0010	<=AW	<0,0010	<=AW	<0,0010	<=AW	<0,0010	<=AW	<0,0010	<=AW
PCB 153	mg/kg ds	<0,0010	<=AW	<0,0010	<=AW	<0,0010	<=AW	<0,0010	<=AW	<0,0010	<=AW	<0,0010	<=AW	<0,0010	<=AW	<0,0010	<=AW
PCB 180	mg/kg ds	<0,0010	<=AW	<0,0010	<=AW	<0,0010	<=AW	<0,0010	<=AW	<0,0010	<=AW	<0,0010	<=AW	<0,0010	<=AW	<0,0010	<=AW
PCB (som 7) (factor 0,7)	mg/kg ds	0,0049	<=AW	0,0049	<=AW	0,0049	<=AW	0,0049	<=AW	0,0049	<=AW	0,0049	<=AW	0,0049	<=AW	0,0049	<=AW
Polycyclische Aromatische Koolwaterstoffen, PAK																	
Naftaleen	mg/kg ds	<0,050		<0,050		<0,050		<0,050		<0,050		0,059		<0,050		<0,050	
Fenanthreen	mg/kg ds	0,12		<0,050		<0,050		<0,050		<0,050		0,36		<0,050		<0,050	
Anthraceen	mg/kg ds	0,051		<0,050		<0,050		<0,050		<0,050		0,18		<0,050		<0,050	
Fluorantheen	mg/kg ds	0,16		<0,050		<0,050		<0,050		<0,050		1,1		<0,050		<0,050	
Benzo(a)anthraceen	mg/kg ds	0,079		<0,050		<0,050		<0,050		<0,050		0,44		<0,050		<0,050	
Chryseen	mg/kg ds	0,091		<0,050		<0,050		<0,050		<0,050		0,41		<0,050		<0,050	
Benzo(k)fluorantheen	mg/kg ds	<0,050		<0,050		<0,050		<0,050		<0,050		0,17		<0,050		<0,050	
Benzo(a)pyreen	mg/kg ds	0,072		<0,050		<0,050		<0,050		<0,050		0,34		<0,050		<0,050	
Benzo(ghi)peryleen	mg/kg ds	<0,050		<0,050		<0,050		<0,050		<0,050		0,22		<0,050		<0,050	
Indeno(123-cd)pyreen	mg/kg ds	0,056		<0,050		<0,050		<0,050		<0,050		0,26		<0,050		<0,050	
PAK VROM (10) (factor 0,7)	mg/kg ds	0,73	<=AW	0,35	<=AW	0,35	<=AW	0,35	<=AW	0,35	<=AW	3,5	A	0,35	<=AW	0,35	<=AW

Legenda

Nr.	Analytico-nr	Monster	Oordeel
1	9202099	VBp_V01z	Altijd toepasbaar
2	9202100	VBt_V01z	Altijd toepasbaar
3	9202101	VBw_OG1	Altijd toepasbaar
4	9202102	VBw_OG2	Altijd toepasbaar
5	9202103	VBw_V02slib	Altijd toepasbaar
6	9202104	VBw_V03slib	Klasse A
7	9202105	VBw_V04slib	Altijd toepasbaar
8	9202106	VBw_V05slib	Altijd toepasbaar

Verklaring van de gebruikte tekens:

<= AW	kleiner dan of gelijk aan de Achtergrondwaarde
A	Kwaliteitsklasse A
B	Kwaliteitsklasse B

Deze toetsing is m.b.v. BoToVa uitgevoerd.

Zie voor info: <http://www.rwsleefomgeving.nl/onderwerpen/bodem-ondergrond/bbk/instrumenten/botova/>

BoToVa T3 Beoordeling kwaliteit van baggerspecie en ontvangende bodem of oever bij toepassen in een oppervlaktewaterlichaam

Uw projectnummer	352346
Projectnaam	Waterbodemonderzoek Venraysche Broek en De Spurkt
Ordernummer	352346
Datum monsternamen	27-09-2016
Monsternemer	J. Vermeer
Certificaatnummer	2016113430
Startdatum	03-10-2016
Rapportagedatum	

Analyse	Eenheid	1	Oordeel
Bodemtype correctie			
Organische stof		0,7	
Korrelgrootte < 2 µm		2,8	
Bodemkundige analyses			
Droge stof	% (m/m)	77,4	
Organische stof	% (m/m) ds	<0,7	
Gloeirest	% (m/m) ds	99,1	
Korrelgrootte < 2 µm	% (m/m) ds	2,8	
Metalen			
Arseen (As)	mg/kg ds	<4,0	<=AW
Barium (Ba)	mg/kg ds	<20	
Cadmium (Cd)	mg/kg ds	<0,20	<=AW
Kobalt (Co)	mg/kg ds	<1,5	<=AW
Koper (Cu)	mg/kg ds	<5,0	<=AW
Kwik (Hg)	mg/kg ds	<0,050	<=AW
Molybdeen (Mo)	mg/kg ds	<1,5	<=AW
Nikkel (Ni)	mg/kg ds	<4,0	<=AW
Lood (Pb)	mg/kg ds	<10	<=AW
Zink (Zn)	mg/kg ds	<20	<=AW
Minerale olie			
Minerale olie (C10-C12)	mg/kg ds	<3,0	
Minerale olie (C12-C16)	mg/kg ds	<5,0	
Minerale olie (C16-C21)	mg/kg ds	<5,0	
Minerale olie (C21-C30)	mg/kg ds	<11	
Minerale olie (C30-C35)	mg/kg ds	<5,0	
Minerale olie (C35-C40)	mg/kg ds	<6,0	
Minerale olie totaal (C10-C40)	mg/kg ds	<35	<=AW
Polychloorbifenylen, PCB			
PCB 28	mg/kg ds	<0,0010	<=AW
PCB 52	mg/kg ds	<0,0010	<=AW
PCB 101	mg/kg ds	<0,0010	<=AW
PCB 118	mg/kg ds	<0,0010	<=AW
PCB 138	mg/kg ds	<0,0010	<=AW
PCB 153	mg/kg ds	<0,0010	<=AW
PCB 180	mg/kg ds	<0,0010	<=AW
PCB (som 7) (factor 0,7)	mg/kg ds	0,0049	<=AW
Polycyclische Aromatische Koolwaterstoffen, PAK			
Naftaleen	mg/kg ds	<0,050	
Fenanthreen	mg/kg ds	<0,050	
Anthraceen	mg/kg ds	<0,050	
Fluorantheen	mg/kg ds	<0,050	
Benzo(a)anthraceen	mg/kg ds	<0,050	
Chryseen	mg/kg ds	<0,050	
Benzo(k)fluorantheen	mg/kg ds	<0,050	
Benzo(a)pyreen	mg/kg ds	<0,050	
Benzo(ghi)peryleen	mg/kg ds	<0,050	
Indeno(123-cd)pyreen	mg/kg ds	<0,050	
PAK VROM (10) (factor 0,7)	mg/kg ds	0,35	<=AW

Legenda

Nr.	Analytico-nr	Monster
1	9208710	VBw_OG3

Oordeel
Altijd toepasbaar

Verklaring van de gebruikte tekens:

<= AW	kleiner dan of gelijk aan de Achtergrondwaarde
A	Kwaliteitsklasse A
B	Kwaliteitsklasse B

Deze toetsing is m.b.v. BoToVa uitgevoerd.

Zie voor info: <http://www.rwsleefomgeving.nl/onderwerpen/bodem-ondergrond/bbk/instrumenten/botova/>

BoToVa T1 Beoordeling kwaliteit van grond en bagger bij toepassing op of in de landbodem

Uw projectnummer 352346
 Projectnaam Waterbodemonderzoek Venraysche Broek en De Sprunk
 Ordernummer 352346
 Datum monsternamen 20-09-2016
 Monsternemer PH Jongens
 Certificaatnummer 2016108374
 Startdatum 21-09-2016
 Rapportagedatum 28-09-2016

Analyse	Einheid	1	Oordeel	2	Oordeel	3	Oordeel	4	Oordeel	5	Oordeel	6	Oordeel	7	Oordeel	8	Oordeel	9	Oordeel	10	Oordeel
Bodemtype correctie																					
Organische stof		10,7		5,6		7,8		0,7		0,7		3,5		1,5		1,4		2,7		3,7	
Korrelgrootte < 2 µm		5		2,3		3,9		1		2,7		2,5		1,2		1,2		2,2		1,4	
Bodemkundige analyses																					
Droge stof	% (m/m)	70,8		85,5		68,1		79,7		78,6		57,4		66,4		72		62,1		63,4	
Organische stof	% (m/m) ds	10,7		5,6		7,8		<0,7		<0,7		3,5		1,5		1,4		2,7		3,7	
Gloeirest	% (m/m) ds	88,9		94,2		91,9		99,6		99,2		96,3		98,4		98,5		97,2		96,2	
Korrelgrootte < 2 µm	% (m/m) ds	5		2,3		3,9		1		2,7		2,5		1,2		1,2		2,2		1,4	
Metalen																					
Arsen (As)	mg/kg ds	20	Industrie	6,5	<=AW	5,9	<=AW	<4,0	<=AW	<4,0	<=AW	6,3	<=AW	7,3	<=AW	<4,0	<=AW	12	Wonen	18	Industrie
Barium (Ba)	mg/kg ds	56		26		27		<20		<20		<20		<20		<20		34		33	
Cadmium (Cd)	mg/kg ds	0,5	<=AW	0,33	<=AW	0,46	Wonen	<0,20	<=AW	<0,20	<=AW	0,64	Wonen	0,28	<=AW	<0,20	<=AW	0,49	Wonen	0,57	Wonen
Kobalt (Co)	mg/kg ds	14	Industrie	4	<=AW	4,8	<=AW	<1,5	<=AW	5	Wonen	9,3	Wonen	6,5	Wonen	1,6	<=AW	20	Industrie	14	Industrie
Koper (Cu)	mg/kg ds	8,2	<=AW	<5,0	<=AW	5,5	<=AW	<5,0	<=AW	<5,0	<=AW	5,9	<=AW	8,7	<=AW	<5,0	<=AW	<5,0	<=AW	5,1	<=AW
Kwik (Hg)	mg/kg ds	0,061	<=AW	<0,050	<=AW	<0,050	<=AW	<0,050	<=AW	<0,050	<=AW	<0,050	<=AW	<0,050	<=AW	<0,050	<=AW	<0,050	<=AW	<0,050	<=AW
Molybdeen (Mo)	mg/kg ds	<1,5	<=AW	<1,5	<=AW	<1,5	<=AW	<1,5	<=AW	<1,5	<=AW	<1,5	<=AW	2,1	Wonen	<1,5	<=AW	<1,5	<=AW	<1,5	<=AW
Nikkel (Ni)	mg/kg ds	12	<=AW	4,9	<=AW	7	<=AW	<4,0	<=AW	9,4	<=AW	18	Industrie	14	Industrie	<4,0	<=AW	21	Industrie	18	Industrie
Lood (Pb)	mg/kg ds	13	<=AW	13	<=AW	12	<=AW	<10	<=AW	<10	<=AW	<10	<=AW	<10	<=AW	<10	<=AW	<10	<=AW	<10	<=AW
Zink (Zn)	mg/kg ds	57	<=AW	28	<=AW	36	<=AW	<20	<=AW	<20	<=AW	79	Wonen	29	<=AW	<20	<=AW	63	Wonen	64	Wonen
Minerale olie																					
Minerale olie (C10-C12)	mg/kg ds	<3,0		<3,0		<3,0		<3,0		<3,0		<3,0		<3,0		<3,0		<3,0		<3,0	
Minerale olie (C12-C16)	mg/kg ds	<5,0		<5,0		<5,0		<5,0		<5,0		<5,0		<5,0		6,2		<5,0		<5,0	
Minerale olie (C16-C21)	mg/kg ds	<5,0		<5,0		<5,0		<5,0		<5,0		7,5		<5,0		8,2		<5,0		7,2	
Minerale olie (C21-C30)	mg/kg ds	18		27		12		<11		<11		22		11		21		18		18	
Minerale olie (C30-C35)	mg/kg ds	13		26		8,8		<5,0		<5,0		13		11		27		9,4		17	
Minerale olie (C35-C40)	mg/kg ds	<6,0		<6,0		<6,0		<6,0		<6,0		<6,0		<6,0		<6,0		<6,0		<6,0	
Minerale olie totaal (C10-C40)	mg/kg ds	38	<=AW	60	<=AW	<35	<=AW	<35	<=AW	<35	<=AW	51	<=AW	<35	<=AW	67	Industrie	39	<=AW	51	<=AW
Chromatogram olie (GC)		Zie bijl.		Zie bijl.								Zie bijl.				Zie bijl.		Zie bijl.		Zie bijl.	
Polychloorbifenyleen, PCB																					
PCB 28	mg/kg ds	<0,0010		<0,0010		<0,0010		<0,0010		<0,0010		<0,0010		<0,0010		<0,0010		<0,0010		<0,0010	
PCB 52	mg/kg ds	<0,0010		<0,0010		<0,0010		<0,0010		<0,0010		<0,0010		<0,0010		<0,0010		<0,0010		<0,0010	
PCB 101	mg/kg ds	<0,0010		<0,0010		<0,0010		<0,0010		<0,0010		<0,0010		<0,0010		<0,0010		<0,0010		<0,0010	
PCB 118	mg/kg ds	<0,0010		<0,0010		<0,0010		<0,0010		<0,0010		<0,0010		<0,0010		<0,0010		<0,0010		<0,0010	
PCB 138	mg/kg ds	<0,0010		<0,0010		<0,0010		<0,0010		<0,0010		<0,0010		<0,0010		<0,0010		<0,0010		<0,0010	
PCB 153	mg/kg ds	<0,0010		<0,0010		<0,0010		<0,0010		<0,0010		<0,0010		<0,0010		<0,0010		<0,0010		<0,0010	
PCB 180	mg/kg ds	<0,0010		<0,0010		<0,0010		<0,0010		<0,0010		<0,0010		<0,0010		<0,0010		<0,0010		<0,0010	
PCB (som 7) (factor 0,7)	mg/kg ds	0,0049	<=AW	0,0049	<=AW	0,0049	<=AW	0,0049	<=AW	0,0049	<=AW	0,0049	<=AW	0,0049	<=AW	0,0049	<=AW	0,0049	<=AW	0,0049	<=AW
Polycyclische Aromatische Koolwaterstoffen, PAK																					
Naftaleen	mg/kg ds	<0,050		<0,050		<0,050		<0,050		<0,050		<0,050		<0,050		<0,050		0,059		0,055	
Fenantheen	mg/kg ds	<0,050		<0,050		<0,050		<0,050		<0,050		<0,050		<0,050		<0,050		<0,050		<0,050	
Anthraaceen	mg/kg ds	<0,050		<0,050		<0,050		<0,050		<0,050		<0,050		<0,050		<0,050		<0,050		<0,050	
Fluorantheen	mg/kg ds	<0,050		<0,050		<0,050		<0,050		<0,050		0,098		<0,050		<0,050		<0,050		<0,050	
Benzo(a)anthraaceen	mg/kg ds	<0,050		<0,050		<0,050		<0,050		<0,050		<0,050		<0,050		<0,050		<0,050		<0,050	
Chryseen	mg/kg ds	<0,050		<0,050		<0,050		<0,050		<0,050		<0,050		<0,050		<0,050		<0,050		<0,050	
Benzo(k)fluorantheen	mg/kg ds	<0,050		<0,050		<0,050		<0,050		<0,050		<0,050		<0,050		<0,050		<0,050		<0,050	
Benzo(a)pyreen	mg/kg ds	<0,050		<0,050		<0,050		<0,050		<0,050		<0,050		<0,050		<0,050		<0,050		<0,050	
Benzo(ghi)peryleen	mg/kg ds	<0,050		<0,050		<0,050		<0,050		<0,050		<0,050		<0,050		<0,050		<0,050		<0,050	
Indeno(123-cd)pyreen	mg/kg ds	<0,050		<0,050		<0,050		<0,050		<0,050		<0,050		<0,050		<0,050		<0,050		<0,050	
PAK VROM (10) (factor 0,7)	mg/kg ds	0,35	<=AW	0,35	<=AW	0,35	<=AW	0,35	<=AW	0,35	<=AW	0,41	<=AW	0,35	<=AW	0,35	<=AW	0,37	<=AW	0,37	<=AW

Legenda

Nr.	Analytico-nr	Monster	Oordeel
1	9192628	VLp_V01v	Klasse industrie
2	9192629	VLp_V01z	Altijd toepasbaar
3	9192630	VLt_V01	Altijd toepasbaar
4	9192631	VLw_OG-01	Altijd toepasbaar
5	9192632	VLw_OG-02	Altijd toepasbaar
6	9192633	VLw_V01slib	Klasse industrie
7	9192634	VLw_V02slib	Klasse industrie
8	9192635	VLw_V02zand	Klasse industrie
9	9192636	VLw_V03slib1	Klasse industrie
10	9192637	VLw_V03slib2	Klasse industrie

Verklaring van de gebruikte tekens:
 <= AW kleiner dan of gelijk aan de Achtergrondwaarde

Deze toetsing is m.b.v. BoToVa uitgevoerd.
 Zie voor info: <http://www.rwsleefomgeving.nl/onderwerpen/bodem-ondergrond/bbk/instrumenten/botova/>

BoToVa T1 Beoordeling kwaliteit van grond en bagger bij toepassing op of in de landbodem

Uw projectnummer	352346
Projectnaam	Waterbodemonderzoek Venraysche Broek en De Sprunk
Ordernummer	352346
Datum monstername	20-09-2016
Monsternemer	T v Meer
Certificaatnummer	2016109772
Startdatum	23-09-2016
Rapportagedatum	29-09-2016

Analyse	Einheid	1	Oordeel	2	Oordeel	3	Oordeel	4	Oordeel	5	Oordeel	6	Oordeel	7	Oordeel	8	Oordeel	9	Oordeel	10	Oordeel
Bodemtype correctie																					
Organische stof		7,3		5,4		8		17,3		0,7		2,7		1		0,7		0,7		6,4	
Korrelgrootte < 2 µm		4,9		2,8		3,4		6,2		3,3		2,3		1,9		1,9		2,2		2,4	
Bodemkundige analyses																					
Droge stof	% (m/m)	82		86,3		78,9		53,3		82		65,1		71,5		75		82,1		58,1	
Organische stof	% (m/m) ds	7,3		5,4		8		17,3		<0,7		2,7		1		<0,7		<0,7		6,4	
Gloeirest	% (m/m) ds	92,4		94,4		91,8		82,3		99,3		97,2		98,9		99,3		99,7		93,5	
Korrelgrootte < 2 µm	% (m/m) ds	4,9		2,8		3,4		6,2		3,3		2,3		1,9		1,9		2,2		2,4	
Metalen																					
Arsen (As)	mg/kg ds	6,5	<=AW	11	<=AW	<4,0	<=AW	<4,0	<=AW	<4,0	<=AW	<4,0	<=AW	<4,0	<=AW	<4,0	<=AW	<4,0	<=AW	4,2	<=AW
Barium (Ba)	mg/kg ds	<20		78		28		35		<20		25		<20		<20		<20		<20	
Cadmium (Cd)	mg/kg ds	0,22	<=AW	<0,20	<=AW	0,31	<=AW	0,21	<=AW	<0,20	<=AW	0,36	<=AW	<0,20	<=AW	<0,20	<=AW	<0,20	<=AW	<0,20	<=AW
Kobalt (Co)	mg/kg ds	5,6	<=AW	11	Industrie	5,3	Wonen	2,6	<=AW	1,8	<=AW	8,5	Wonen	3,2	<=AW	4,9	Wonen	<1,5	<=AW	<1,5	<=AW
Koper (Cu)	mg/kg ds	<5,0	<=AW	16	<=AW	8,6	<=AW	<5,0	<=AW	<5,0	<=AW	6,3	<=AW	<5,0	<=AW	<5,0	<=AW	<5,0	<=AW	5,2	<=AW
Kwik (Hg)	mg/kg ds	<0,050	<=AW	0,068	<=AW	0,066	<=AW	0,091	<=AW	<0,050	<=AW	<0,050	<=AW	<0,050	<=AW	<0,050	<=AW	<0,050	<=AW	<0,050	<=AW
Molybdeen (Mo)	mg/kg ds	<1,5	<=AW	<1,5	<=AW	<1,5	<=AW	<1,5	<=AW	<1,5	<=AW	<1,5	<=AW	<1,5	<=AW	<1,5	<=AW	<1,5	<=AW	<1,5	<=AW
Nikkel (Ni)	mg/kg ds	12	<=AW	24	Industrie	7,3	<=AW	6,1	<=AW	4,6	<=AW	8,7	<=AW	4,4	<=AW	7,5	<=AW	<4,0	<=AW	<4,0	<=AW
Lood (Pb)	mg/kg ds	<10	<=AW	14	<=AW	<10	<=AW	11	<=AW	<10	<=AW	<10	<=AW	<10	<=AW	<10	<=AW	<10	<=AW	<10	<=AW
Zink (Zn)	mg/kg ds	29	<=AW	46	<=AW	48	<=AW	<20	<=AW	<20	<=AW	59	<=AW	24	<=AW	<20	<=AW	<20	<=AW	<20	<=AW
Minerale olie																					
Minerale olie (C10-C12)	mg/kg ds	<3,0		<3,0		<3,0		<3,0		<3,0		<3,0		<3,0		<3,0		<3,0		<3,0	
Minerale olie (C12-C16)	mg/kg ds	<5,0		<5,0		<5,0		<5,0		<5,0		5,9		<5,0		<5,0		<5,0		<5,0	
Minerale olie (C16-C21)	mg/kg ds	<5,0		<5,0		<5,0		<5,0		<5,0		15		6,4		<5,0		<5,0		<5,0	
Minerale olie (C21-C30)	mg/kg ds	28		12		16		31		<11		39		14		<11		<11		25	
Minerale olie (C30-C35)	mg/kg ds	15		8,3		10		21		<5,0		16		6,9		<5,0		5,2		10	
Minerale olie (C35-C40)	mg/kg ds	<6,0		<6,0		<6,0		<6,0		<6,0		<6,0		<6,0		<6,0		<6,0		<6,0	
Minerale olie totaal (C10-C40)	mg/kg ds	54	<=AW	<35	<=AW	<35	<=AW	52	<=AW	<35	<=AW	83	Industrie	<35	<=AW	<35	<=AW	<35	<=AW	<35	<=AW
Chromatogram olie (GC)		Zie bijl.						Zie bijl.						Zie bijl.							Zie bijl.
Polychloorbifenylen, PCB																					
PCB 28	mg/kg ds	<0,0010		<0,0010		<0,0010		<0,0010		<0,0010		<0,0010		<0,0010		<0,0010		<0,0010		<0,0010	
PCB 52	mg/kg ds	<0,0010		<0,0010		<0,0010		<0,0010		<0,0010		<0,0010		<0,0010		<0,0010		<0,0010		<0,0010	
PCB 101	mg/kg ds	<0,0010		<0,0010		<0,0010		<0,0010		<0,0010		<0,0010		<0,0010		<0,0010		<0,0010		<0,0010	
PCB 118	mg/kg ds	<0,0010		<0,0010		<0,0010		<0,0010		<0,0010		<0,0010		<0,0010		<0,0010		<0,0010		<0,0010	
PCB 138	mg/kg ds	0,0013		<0,0010		<0,0010		<0,0010		<0,0010		<0,0010		<0,0010		<0,0010		<0,0010		<0,0010	
PCB 153	mg/kg ds	0,0013		<0,0010		<0,0010		<0,0010		<0,0010		<0,0010		<0,0010		<0,0010		<0,0010		<0,0010	
PCB 180	mg/kg ds	<0,0010		<0,0010		<0,0010		<0,0010		<0,0010		<0,0010		<0,0010		<0,0010		<0,0010		<0,0010	
PCB (som 7) (factor 0,7)	mg/kg ds	0,0061	<=AW	0,0049	<=AW	0,0049	<=AW	0,0049	<=AW	0,0049	<=AW	0,0049	<=AW	0,0049	<=AW	0,0049	<=AW	0,0049	<=AW	0,0049	<=AW
Polycyclische Aromatische Koolwaterstoffen, PAK																					
Naftaleen	mg/kg ds	<0,050		<0,050		<0,050		<0,050		<0,050		<0,050		<0,050		<0,050		<0,050		<0,050	
Fenanthreen	mg/kg ds	<0,050		<0,050		<0,050		<0,050		<0,050		<0,050		<0,050		<0,050		<0,050		<0,050	0,1
Anthraceen	mg/kg ds	<0,050		<0,050		<0,050		<0,050		<0,050		<0,050		<0,050		<0,050		<0,050		<0,050	<0,050
Fluorantheen	mg/kg ds	<0,050		<0,050		0,062		<0,050		<0,050		0,089		<0,050		<0,050		<0,050		<0,050	0,29
Benzo(a)anthraceen	mg/kg ds	<0,050		<0,050		0,091		<0,050		<0,050		<0,050		<0,050		<0,050		<0,050		<0,050	0,17
Chryseen	mg/kg ds	<0,050		<0,050		0,056		<0,050		<0,050		0,05		<0,050		<0,050		<0,050		<0,050	0,18
Benzo(k)fluorantheen	mg/kg ds	<0,050		<0,050		0,059		<0,050		<0,050		<0,050		<0,050		<0,050		<0,050		<0,050	0,097
Benzo(a)pyreen	mg/kg ds	<0,050		<0,050		0,057		<0,050		<0,050		<0,050		<0,050		<0,050		<0,050		<0,050	0,16
Benzo(ghi)peryleen	mg/kg ds	<0,050		<0,050		<0,050		<0,050		<0,050		<0,050		<0,050		<0,050		<0,050		<0,050	0,11
Indeno(123-cd)pyreen	mg/kg ds	<0,050		<0,050		<0,050		<0,050		<0,050		<0,050		<0,050		<0,050		<0,050		<0,050	0,13
PAK VROM (10) (factor 0,7)	mg/kg ds	0,35	<=AW	0,35	<=AW	0,5	<=AW	0,35	<=AW	0,35	<=AW	0,42	<=AW	0,35	<=AW	0,35	<=AW	0,35	<=AW	0,35	<=AW

Legenda

Nr.	Analytico-nr	Monster	Oordeel	Nr.	Analytico-nr	Monster	Oordeel
1	9197141	LDp_V01	Altijd toepasbaar	12	9197152	VLp_V02v	Altijd toepasbaar
2	9197142	LDp_V02	Klasse industrie	13	9197153	Vlt_V02	Altijd toepasbaar
3	9197143	LDt_V01	Altijd toepasbaar	14	9197154	VLw_OG-03	Altijd toepasbaar
4	9197144	LDt_V02v	Altijd toepasbaar	15	9197155	VLw_OG-04	Klasse industrie
5	9197145	LDw_OG1	Altijd toepasbaar	16	9197156	VLw_V04slib	Altijd toepasbaar
6	9197146	LDw_V02slib	Klasse industrie	17	9197157	VLw_V05slib1	Altijd toepasbaar
7	9197147	LDw_V03slib	Altijd toepasbaar	18	9197158	VLw_V05slib2	Altijd toepasbaar
8	9197148	LDw_V03zand	Altijd toepasbaar	19	9197159	VLw_V05z	Altijd toepasbaar
9	9197149	LDw_V04zand	Altijd toepasbaar	20	9197160	VLw_V06slib	Altijd toepasbaar
10	9197150	VBw_V01	Altijd toepasbaar	21	9197161	VLw_V07slib1	Niet Toepasbaar > Interventiewaarde
11	9197151	VLp_V02p	Altijd toepasbaar	22	9197162	VLw_V07slib2	Klasse industrie

Verklaring van de gebruikte tekens:

<= AW kleiner dan of gelijk aan de Achtergrondwaarde

Deze toetsing is m.b.v. BoToVa uitgevoerd.

 Zie voor info: <http://www.rwsleefomgeving.nl/onderwerpen/bodem-ondergrond/bbk/instrumenten/botova/>

BoToVa T1 Beoordeling kwaliteit van grond en bagger bij toepassing op of in de landbodem

Uw projectnummer	352346
Projectnaam	Waterbodemonderzoek Venraysche Broek en De Sprunk
Ordernummer	352346
Datum monsternamen	20-09-2016
Monsternemer	T v Meer
Certificaatnummer	2016109772
Startdatum	23-09-2016
Rapportagedatum	29-09-2016

Analyse	Einheid	11	Oordeel	12	Oordeel	13	Oordeel	14	Oordeel	15	Oordeel	16	Oordeel	17	Oordeel	18	Oordeel	19	Oordeel	20	Oordeel
Bodemtype correctie																					
Organische stof		7,5		13,8		13,1		0,7		0,7		0,7		3,4		2		1,6		2,8	
Korrelgrootte < 2 µm		4,2		3,9		4,1		2,1		3,3		1,1		3		1,3		1,3		1,9	
Bodemkundige analyses																					
Droge stof	% (m/m)	76,7		62,9		52		81,5		76,7		67,1		62,5		71,9		77		64	
Organische stof	% (m/m) ds	7,5		13,8		13,1		<0,7		<0,7		<0,7		3,4		2		1,6		2,8	
Gloeirest	% (m/m) ds	92,2		85,9		86,6		99,7		99,2		99,8		96,4		97,9		98,3		97,1	
Korrelgrootte < 2 µm	% (m/m) ds	4,2		3,9		4,1		2,1		3,3		1,1		3		1,3		1,3		1,9	
Metalen																					
Arsen (As)	mg/kg ds	<4,0	<=AW	7,8	<=AW	8,8	<=AW	<4,0	<=AW	23	Industrie	12	Wonen	6,4	<=AW	4,3	<=AW	<4,0	<=AW	7,4	<=AW
Barium (Ba)	mg/kg ds	25		31		28		<20		98		<20		29		<20		<20		55	
Cadmium (Cd)	mg/kg ds	0,27	<=AW	0,67	Wonen	0,54	Wonen	<0,20	<=AW	0,22	<=AW	0,24	<=AW	0,32	<=AW	<0,20	<=AW	<0,20	<=AW	<0,20	<=AW
Kobalt (Co)	mg/kg ds	6,6	Wonen	5,5	Wonen	3,8	<=AW	<1,5	<=AW	17	Industrie	5,9	Wonen	7,1	Wonen	5,8	Wonen	1,9	<=AW	8	Wonen
Koper (Cu)	mg/kg ds	5,6	<=AW	6,9	<=AW	5,8	<=AW	<5,0	<=AW	24	Wonen	<5,0	<=AW	6,1	<=AW	<5,0	<=AW	<5,0	<=AW	9,9	<=AW
Kwik (Hg)	mg/kg ds	<0,050	<=AW	0,061	<=AW	0,063	<=AW	<0,050	<=AW	0,091	<=AW	<0,050	<=AW	0,07	<=AW	<0,050	<=AW	<0,050	<=AW	<0,050	<=AW
Molybdeen (Mo)	mg/kg ds	<1,5	<=AW	<1,5	<=AW	<1,5	<=AW	<1,5	<=AW	2,6	Wonen	<1,5	<=AW	<1,5	<=AW	<1,5	<=AW	<1,5	<=AW	<1,5	<=AW
Nikkel (Ni)	mg/kg ds	6,6	<=AW	7,8	<=AW	8,6	<=AW	<4,0	<=AW	29	Industrie	9,5	<=AW	7,3	<=AW	8,9	<=AW	<4,0	<=AW	21	Industrie
Lood (Pb)	mg/kg ds	10	<=AW	17	<=AW	11	<=AW	<10	<=AW	50	Wonen	<10	<=AW	<10	<=AW	<10	<=AW	<10	<=AW	10	<=AW
Zink (Zn)	mg/kg ds	37	<=AW	51	<=AW	42	<=AW	<20	<=AW	51	<=AW	35	<=AW	38	<=AW	33	<=AW	<20	<=AW	40	<=AW
Minerale olie																					
Minerale olie (C10-C12)	mg/kg ds	<3,0		<3,0		<3,0		<3,0		<3,0		<3,0		<3,0		<3,0		<3,0		<3,0	
Minerale olie (C12-C16)	mg/kg ds	<5,0		<5,0		<5,0		<5,0		<5,0		<5,0		<5,0		<5,0		<5,0		<5,0	
Minerale olie (C16-C21)	mg/kg ds	5,1		<5,0		<5,0		<5,0		<5,0		<5,0		<5,0		<5,0		<5,0		<5,0	
Minerale olie (C21-C30)	mg/kg ds	14		22		18		<11		<11		<11		12		<11		<11		12	
Minerale olie (C30-C35)	mg/kg ds	11		14		11		<5,0		<5,0		5,1		7		<5,0		<5,0		6,9	
Minerale olie (C35-C40)	mg/kg ds	<6,0		<6,0		<6,0		<6,0		<6,0		<6,0		<6,0		<6,0		<6,0		<6,0	
Minerale olie totaal (C10-C40)	mg/kg ds	36	<=AW	45	<=AW	36	<=AW	<35	<=AW	<35	<=AW	<35	<=AW	<35	<=AW	<35	<=AW	<35	<=AW	<35	<=AW
Chromatogram olie (GC)		Zie bijl.		Zie bijl.		Zie bijl.															
Polychloorbifenylen, PCB																					
PCB 28	mg/kg ds	<0,0010		<0,0010		<0,0010		<0,0010		<0,0010		<0,0010		<0,0010		<0,0010		<0,0010		<0,0010	
PCB 52	mg/kg ds	<0,0010		<0,0010		<0,0010		<0,0010		<0,0010		<0,0010		<0,0010		<0,0010		<0,0010		<0,0010	
PCB 101	mg/kg ds	<0,0010		<0,0010		<0,0010		<0,0010		<0,0010		<0,0010		<0,0010		<0,0010		<0,0010		<0,0010	
PCB 118	mg/kg ds	<0,0010		<0,0010		<0,0010		<0,0010		<0,0010		<0,0010		<0,0010		<0,0010		<0,0010		<0,0010	
PCB 138	mg/kg ds	<0,0010		<0,0010		<0,0010		<0,0010		<0,0010		<0,0010		<0,0010		<0,0010		<0,0010		<0,0010	
PCB 153	mg/kg ds	<0,0010		<0,0010		<0,0010		<0,0010		<0,0010		<0,0010		<0,0010		<0,0010		<0,0010		<0,0010	
PCB 180	mg/kg ds	<0,0010		<0,0010		<0,0010		<0,0010		<0,0010		<0,0010		<0,0010		0,0014		<0,0010		<0,0010	
PCB (som 7) (factor 0,7)	mg/kg ds	0,0049	<=AW	0,0049	<=AW	0,0049	<=AW	0,0049	<=AW	0,0049	<=AW	0,0049	<=AW	0,0049	<=AW	0,0056	Wonen	0,0049	<=AW	0,0049	<=AW
Polycyclische Aromatische Koolwaterstoffen, PAK																					
Naftaleen	mg/kg ds	<0,050		<0,050		<0,050		<0,050		<0,050		<0,050		<0,050		<0,050		<0,050		<0,050	
Fenanthreen	mg/kg ds	<0,050		0,17		<0,050		<0,050		<0,050		0,066		<0,050		<0,050		<0,050		<0,050	
Anthraceen	mg/kg ds	<0,050		<0,050		<0,050		<0,050		<0,050		<0,050		<0,050		<0,050		<0,050		<0,050	
Fluorantheen	mg/kg ds	<0,050		0,32		<0,050		<0,050		<0,050		0,1		<0,050		<0,050		0,23		<0,050	
Benzo(a)anthraceen	mg/kg ds	<0,050		0,17		<0,050		<0,050		<0,050		<0,050		<0,050		<0,050		<0,050		<0,050	
Chryseen	mg/kg ds	<0,050		0,2		<0,050		<0,050		<0,050		<0,050		<0,050		<0,050		<0,050		<0,050	
Benzo(k)fluorantheen	mg/kg ds	<0,050		0,085		<0,050		<0,050		<0,050		<0,050		<0,050		<0,050		<0,050		<0,050	
Benzo(a)pyreen	mg/kg ds	<0,050		0,16		<0,050		<0,050		<0,050		<0,050		<0,050		<0,050		<0,050		<0,050	
Benzo(ghi)peryleen	mg/kg ds	<0,050		0,096		<0,050		<0,050		<0,050		<0,050		<0,050		<0,050		<0,050		<0,050	
Indeno(123-cd)pyreen	mg/kg ds	<0,050		0,11		<0,050		<0,050		<0,050		<0,050		<0,050		<0,050		<0,050		<0,050	
PAK VROM (10) (factor 0,7)	mg/kg ds	0,35	<=AW	1,4	<=AW	0,35	<=AW	0,35	<=AW	0,35	<=AW	0,45	<=AW	0,35	<=AW	0,35	<=AW	0,54	<=AW	0,35	<=AW

Legenda							
Nr.	Analytico-nr	Monster	Oordeel	Nr.	Analytico-nr	Monster	Oordeel
1	9197141	LDp_V01	Altijd toepasbaar	12	9197152	VLp_V02v	Altijd toepasbaar
2	9197142	LDp_V02	Klasse industrie	13	9197153	Vlt_V02	Altijd toepasbaar
3	9197143	LDt_V01	Altijd toepasbaar	14	9197154	VLw_OG-03	Altijd toepasbaar
4	9197144	LDt_V02v	Altijd toepasbaar	15	9197155	VLw_OG-04	Klasse industrie
5	9197145	LDw_OG1	Altijd toepasbaar	16	9197156	VLw_V04slib	Altijd toepasbaar
6	9197146	LDw_V02slib	Klasse industrie	17	9197157	VLw_V05slib1	Altijd toepasbaar
7	9197147	LDw_V03slib	Altijd toepasbaar	18	9197158	VLw_V05slib2	Altijd toepasbaar
8	9197148	LDw_V03zand	Altijd toepasbaar	19	9197159	VLw_V05z	Altijd toepasbaar
9	9197149	LDw_V04zand	Altijd toepasbaar	20	9197160	VLw_V06slib	Altijd toepasbaar
10	9197150	VBw_V01	Altijd toepasbaar	21	9197161	VLw_V07slib1	Niet Toepasbaar > Interventiewaarde
11	9197151	VLp_V02p	Altijd toepasbaar	22	9197162	VLw_V07slib2	Klasse industrie

Verklaring van de gebruikte tekens:
 <= AW kleiner dan of gelijk aan de Achtergrondwaarde

Deze toetsing is m.b.v. BoToVa uitgevoerd.
 Zie voor info: <http://www.rwsleefomgeving.nl/onderwerpen/bodem-ondergrond/bbk/instrumenten/botova/>

BoToVa T1 Beoordeling kwaliteit van grond en bagger bij toepassing op of in de landbodem

Uw projectnummer	352346
Projectnaam	Waterbodemonderzoek Venraysche Broek en De Sprunkt
Ordernummer	352346
Datum monsternamen	20-09-2016
Monsternemer	T v Meer
Certificaatnummer	2016109772
Startdatum	23-09-2016
Rapportagedatum	29-09-2016

Analyse	Eenheid	21	Oordeel	22	Oordeel
Bodemtype correctie					
Organische stof		2,4		7	
Korrelgrootte < 2 µm		2		2,5	
Bodemkundige analyses					
Droge stof	% (m/m)	60,9		60,5	
Organische stof	% (m/m) ds	2,4		7	
Gloeirest	% (m/m) ds	97,5		92,8	
Korrelgrootte < 2 µm	% (m/m) ds	2		2,5	
Metalen					
Arsen (As)	mg/kg ds	18	Industrie	5,1	<=AW
Barium (Ba)	mg/kg ds	120		88	
Cadmium (Cd)	mg/kg ds	<0,20	<=AW	0,29	<=AW
Kobalt (Co)	mg/kg ds	20	Industrie	4,5	<=AW
Koper (Cu)	mg/kg ds	23	Wonen	5,7	<=AW
Kwik (Hg)	mg/kg ds	0,11	Wonen	<0,050	<=AW
Molybdeen (Mo)	mg/kg ds	3,4	Wonen	<1,5	<=AW
Nikkel (Ni)	mg/kg ds	35	Nooit toepasbaar	9,5	<=AW
Lood (Pb)	mg/kg ds	24	<=AW	<10	<=AW
Zink (Zn)	mg/kg ds	64	Wonen	30	<=AW
Minerale olie					
Minerale olie (C10-C12)	mg/kg ds	<3,0		<3,0	
Minerale olie (C12-C16)	mg/kg ds	5,5		<5,0	
Minerale olie (C16-C21)	mg/kg ds	6,5		7,7	
Minerale olie (C21-C30)	mg/kg ds	14		14	
Minerale olie (C30-C35)	mg/kg ds	6,8		20	
Minerale olie (C35-C40)	mg/kg ds	<6,0		10	
Minerale olie totaal (C10-C40)	mg/kg ds	37	<=AW	54	<=AW
Chromatogram olie (GC)		Zie bijl.		Zie bijl.	
Polychloorbifenylen, PCB					
PCB 28	mg/kg ds	<0,0010		<0,0010	
PCB 52	mg/kg ds	<0,0010		0,0021	
PCB 101	mg/kg ds	<0,0010		0,014	
PCB 118	mg/kg ds	<0,0010		0,005	
PCB 138	mg/kg ds	<0,0010		0,02	
PCB 153	mg/kg ds	<0,0010		0,025	
PCB 180	mg/kg ds	<0,0010		0,016	
PCB (som 7) (factor 0,7)	mg/kg ds	0,0049	<=AW	0,083	Industrie
Polycyclische Aromatische Koolwaterstoffen, PAK					
Naftaleen	mg/kg ds	<0,050		0,076	
Fenantheen	mg/kg ds	<0,050		0,57	
Anthraceen	mg/kg ds	<0,050		0,18	
Fluorantheen	mg/kg ds	0,053		2,6	
Benzo(a)anthraceen	mg/kg ds	<0,050		0,18	
Chryseen	mg/kg ds	<0,050		0,12	
Benzo(k)fluorantheen	mg/kg ds	<0,050		0,11	
Benzo(a)pyreen	mg/kg ds	<0,050		0,26	
Benzo(ghi)peryleen	mg/kg ds	<0,050		0,16	
Indeno(123-cd)pyreen	mg/kg ds	<0,050		0,19	
PAK VROM (10) (factor 0,7)	mg/kg ds	0,37	<=AW	4,4	Wonen

Legenda

Nr.	Analytico-nr	Monster	Oordeel	Nr.	Analytico-nr	Monster	Oordeel
1	9197141	LDp_V01	Altijd toepasbaar	12	9197152	VLp_V02v	Altijd toepasbaar
2	9197142	LDp_V02	Klasse industrie	13	9197153	Vlt_V02	Altijd toepasbaar
3	9197143	LDt_V01	Altijd toepasbaar	14	9197154	VLw_OG-03	Altijd toepasbaar
4	9197144	LDt_V02v	Altijd toepasbaar	15	9197155	VLw_OG-04	Klasse industrie
5	9197145	LDw_OG1	Altijd toepasbaar	16	9197156	VLw_V04slib	Altijd toepasbaar
6	9197146	LDw_V02slib	Klasse industrie	17	9197157	VLw_V05slib1	Altijd toepasbaar
7	9197147	LDw_V03slib	Altijd toepasbaar	18	9197158	VLw_V05slib2	Altijd toepasbaar
8	9197148	LDw_V03zand	Altijd toepasbaar	19	9197159	VLw_V05z	Altijd toepasbaar
9	9197149	LDw_V04zand	Altijd toepasbaar	20	9197160	VLw_V06slib	Altijd toepasbaar
10	9197150	VBw_V01	Altijd toepasbaar	21	9197161	VLw_V07slib1	Niet Toepasbaar > Interventiewaarde
11	9197151	VLp_V02p	Altijd toepasbaar	22	9197162	VLw_V07slib2	Klasse industrie

Verklaring van de gebruikte tekens:

<= AW kleiner dan of gelijk aan de Achtergrondwaarde

Deze toetsing is m.b.v. BoToVa uitgevoerd.

 Zie voor info: <http://www.rwsleefomgeving.nl/onderwerpen/bodem-ondergrond/bbk/instrumenten/botova/>

BoToVa T1 Beoordeling kwaliteit van grond en bagger bij toepassing op of in de landbodem

Uw projectnummer 352346
 Projectnaam Waterbodemonderzoek Venraysche Broek en De Sprunk
 Ordernummer 352346
 Datum monsternamen 26-09-2016
 Monsternemer B. Groenen
 Certificaatnummer 2016110717
 Startdatum 27-09-2016
 Rapportagedatum 29-09-2016

Analyse	Eenheid	1	Oordeel	2	Oordeel	3	Oordeel	4	Oordeel	5	Oordeel	6	Oordeel	7	Oordeel	8	Oordeel	9	Oordeel	10	Oordeel	11	Oordeel
Bodemtype correctie																							
Organische stof		0,7		0,7		0,7		3,2		5,3		1,4		1,6		1,2		0,7		4,1		3,6	
Korrelgrootte < 2 µm		1,1		1,4		1,6		1,4		1		1,9		1,2		1,6		1		1,9		1,9	
Bodemkundige analyses																							
Droge stof	% (m/m)	80,5		79,4		77,9		63		52,6		71,6		73,6		74,2		77,4		64,3		48,1	
Organische stof	% (m/m) ds	<0,7		<0,7		<0,7		3,2		5,3		1,4		1,6		1,2		<0,7		4,1		3,6	
Gloeirest	% (m/m) ds	99,7		99,4		99,2		96,7		94,7		98,4		98,3		98,7		99,3		95,8		96,3	
Korrelgrootte < 2 µm	% (m/m) ds	1,1		1,4		1,6		1,4		<1,0		1,9		1,2		1,6		<1,0		1,9		1,9	
Metalen																							
Arseen (As)	mg/kg ds	<4,0	<=AW	<4,0	<=AW	<4,0	<=AW	8,2	<=AW	<4,0	<=AW	<4,0	<=AW	<4,0	<=AW	<4,0	<=AW	<4,0	<=AW	5,2	<=AW	5,9	<=AW
Barium (Ba)	mg/kg ds	<20		<20		<20		32		83		<20		<20		<20		<20		21		<20	
Cadmium (Cd)	mg/kg ds	<0,20	<=AW	<0,20	<=AW	<0,20	<=AW	1,2	Industrie	0,87	Industrie	<0,20	<=AW	<0,20	<=AW	<0,20	<=AW	<0,20	<=AW	0,4	Wonen	0,22	<=AW
Kobalt (Co)	mg/kg ds	<1,5	<=AW	1,6	<=AW	<1,5	<=AW	12	Industrie	15	Industrie	3	<=AW	3,3	<=AW	<1,5	<=AW	<1,5	<=AW	7,6	Wonen	2,5	<=AW
Koper (Cu)	mg/kg ds	<5,0	<=AW	<5,0	<=AW	<5,0	<=AW	19	<=AW	29	Wonen	<5,0	<=AW	<5,0	<=AW	<5,0	<=AW	<5,0	<=AW	<5,0	<=AW	5,9	<=AW
Kwik (Hg)	mg/kg ds	<0,050	<=AW	<0,050	<=AW	<0,050	<=AW	<0,050	<=AW	0,086	<=AW	<0,050	<=AW	<0,050	<=AW	<0,050	<=AW	<0,050	<=AW	<0,050	<=AW	0,078	<=AW
Molybdeen (Mo)	mg/kg ds	<1,5	<=AW	<1,5	<=AW	<1,5	<=AW	<1,5	<=AW	<1,5	<=AW	<1,5	<=AW	<1,5	<=AW	<1,5	<=AW	<1,5	<=AW	<1,5	<=AW	<1,5	<=AW
Nikkel (Ni)	mg/kg ds	<4,0	<=AW	<4,0	<=AW	<4,0	<=AW	21	Industrie	27	Industrie	5,6	<=AW	6,6	<=AW	<4,0	<=AW	<4,0	<=AW	13	Wonen	10	<=AW
Lood (Pb)	mg/kg ds	<10	<=AW	<10	<=AW	<10	<=AW	<10	<=AW	10	<=AW	<10	<=AW	<10	<=AW	<10	<=AW	<10	<=AW	<10	<=AW	<10	<=AW
Zink (Zn)	mg/kg ds	<20	<=AW	<20	<=AW	<20	<=AW	110	Industrie	180	Industrie	22	<=AW	<20	<=AW	<20	<=AW	<20	<=AW	58	<=AW	<20	<=AW
Minerale olie																							
Minerale olie (C10-C12)	mg/kg ds	<3,0		<3,0		<3,0		<3,0		19		<3,0		<3,0		<3,0		<3,0		<3,0		<3,0	
Minerale olie (C12-C16)	mg/kg ds	<5,0		<5,0		<5,0		5,9		47		<5,0		<5,0		<5,0		<5,0		<5,0		<5,0	
Minerale olie (C16-C21)	mg/kg ds	<5,0		<5,0		<5,0		16		97		<5,0		<5,0		<5,0		<5,0		<5,0		5,5	
Minerale olie (C21-C30)	mg/kg ds	<11		<11		<11		54		230		14		<11		<11		<11		16		12	
Minerale olie (C30-C35)	mg/kg ds	<5,0		<5,0		8,9		24		99		23		<5,0		5,1		<5,0		9,8		7	
Minerale olie (C35-C40)	mg/kg ds	<6,0		<6,0		<6,0		9,4		43		<6,0		<6,0		<6,0		<6,0		<6,0		<6,0	
Minerale olie totaal (C10-C40)	mg/kg ds	<35	<=AW	<35	<=AW	<35	<=AW	110	Industrie	530	Niet toepasbaar	48	Industrie	<35	<=AW	<35	<=AW	<35	<=AW	<35	<=AW	36	<=AW
Chromatogram olie (GC)								Zie bijl.		Zie bijl.		Zie bijl.										Zie bijl.	
Polychloorbifenylen, PCB																							
PCB 28	mg/kg ds	<0,0010		<0,0010		<0,0010		<0,0010		0,0056		<0,0010		<0,0010		<0,0010		<0,0010		<0,0010		<0,0010	
PCB 52	mg/kg ds	<0,0010		<0,0010		<0,0010		<0,0010		0,0084		<0,0010		<0,0010		<0,0010		<0,0010		<0,0010		<0,0010	
PCB 101	mg/kg ds	<0,0010		<0,0010		<0,0010		<0,0013		0,01		<0,0010		<0,0010		<0,0010		<0,0010		<0,0010		<0,0010	
PCB 118	mg/kg ds	<0,0010		<0,0010		<0,0010		<0,0010		0,0082		<0,0010		<0,0010		<0,0010		<0,0010		<0,0010		<0,0010	
PCB 138	mg/kg ds	<0,0010		<0,0010		<0,0010		0,0016		<0,0010		<0,0010		0,0091		<0,0010		<0,0010		<0,0010		<0,0010	
PCB 153	mg/kg ds	<0,0010		<0,0010		<0,0010		0,0017		0,011		<0,0010		<0,0010		<0,0010		<0,0010		<0,0010		<0,0010	
PCB 180	mg/kg ds	<0,0010		<0,0010		<0,0010		0,001		0,005		<0,0010		<0,0010		<0,0010		<0,0010		<0,0010		<0,0010	
PCB (som 7) (factor 0,7)	mg/kg ds	0,0049	<=AW	0,0049	<=AW	0,0049	<=AW	0,0077	Wonen	0,058	Industrie	0,0049	<=AW	0,0049	<=AW	0,0049	<=AW	0,0049	<=AW	0,0049	<=AW	0,0049	<=AW
Polycyclische Aromatische Koolwaterstoffen, PAK																							
Naftaleen	mg/kg ds	<0,050		<0,050		<0,050		<0,050		<0,050		<0,050		<0,050		<0,050		<0,050		<0,050		<0,050	
Fenanthreen	mg/kg ds	<0,050		<0,050		<0,050		<0,050		0,14		<0,050		<0,050		<0,050		<0,050		<0,050		<0,050	
Anthraceen	mg/kg ds	<0,050		<0,050		<0,050		<0,050		0,067		<0,050		<0,050		<0,050		<0,050		<0,050		<0,050	
Fluorantheen	mg/kg ds	<0,050		<0,050		<0,050		0,14		0,99		<0,050		<0,050		<0,050		<0,050		0,19		<0,050	
Benzo(a)anthraceen	mg/kg ds	<0,050		<0,050		<0,050		<0,050		0,23		<0,050		<0,050		<0,050		<0,050		0,056		<0,050	
Chryseen	mg/kg ds	<0,050		<0,050		<0,050		0,056		0,26		<0,050		<0,050		<0,050		<0,050		0,053		<0,050	
Benzo(k)fluorantheen	mg/kg ds	<0,050		<0,050		<0,050		<0,050		0,15		<0,050		<0,050		<0,050		<0,050		<0,050		<0,050	
Benzo(a)pyreen	mg/kg ds	<0,050		<0,050		<0,050		<0,050		0,23		<0,050		<0,050		<0,050		<0,050		<0,050		<0,050	
Benzo(ghi)peryleen	mg/kg ds	<0,050		<0,050		<0,050		<0,050		0,18		<0,050		<0,050		<0,050		<0,050		<0,050		<0,050	
Indeno(123-cd)pyreen	mg/kg ds	<0,050		<0,050		<0,050		<0,050		0,2		<0,050		<0,050		<0,050		<0,050		<0,050		<0,050	
PAK VROM (10) (factor 0,7)	mg/kg ds	0,35	<=AW	0,35	<=AW	0,35	<=AW	0,47	<=AW	2,5	Wonen	0,35	<=AW	0,35	<=AW	0,35	<=AW	0,35	<=AW	0,35	<=AW	0,35	<=AW

Legenda

Nr.	Analytico-nr	Monster	Oordeel
1	9200072	LDw_OG-2	Altijd toepasbaar
2	9200073	LDw_OG-3	Altijd toepasbaar
3	9200074	LDw_OG-4	Altijd toepasbaar
4	9200075	LDw_V01	Klasse industrie
5	9200076	LDw_V01extra	Niet Toepasbaar > industrie
6	9200077	LDw_V05-1	Klasse industrie
7	9200078	LDw_V05-2	Altijd toepasbaar
8	9200079	LDw_V06	Altijd toepasbaar
9	9200080	LDw_V07	Altijd toepasbaar
10	9200081	LDw_V08	Klasse wonen
11	9200082	VBw_V06slib	Altijd toepasbaar

Verklaring van de gebruikte tekens:
 <= AW kleiner dan of gelijk aan de Achtergrondwaarde

Deze toetsing is m.b.v. BoToVa uitgevoerd.
 Zie voor info: <http://www.rwsleefomgeving.nl/onderwerpen/bodem-ondergrond/bbk/instrumenten/botova/>

BoToVa T1 Beoordeling kwaliteit van grond en bagger bij toepassing op of in de landbodem

Uw projectnummer 352346
 Projectnaam Waterbodemonderzoek Venraysche Broek en De Sprunk
 Ordernummer 352346
 Datum monstername 27-09-2016
 Monsternemer J. Vermeer
 Certificaatnummer 2016111398
 Startdatum 28-09-2016
 Rapportagedatum 03-10-2016

Analyse	Eenheid	1	Oordeel	2	Oordeel	3	Oordeel	4	Oordeel	5	Oordeel	6	Oordeel	7	Oordeel	8	Oordeel
Bodemtype correctie																	
Organische stof		7,7		7,1		0,7		0,7		11,3		7,3		3		2	
Korrelgrootte < 2 µm		3,3		2,7		1,4		2		3,1		2,3		1,2		1,7	
Bodemkundige analyses																	
Droge stof	% (m/m)	76,6		67,4		79,1		78				51,1		63,6		70,4	
Organische stof	% (m/m) ds	7,7		7,1		<0,7		<0,7		11,3		7,3		3		2	
Gloeirest	% (m/m) ds	92,1		92,7		99,7		99,4		88,5		92,5		96,9		97,9	
Korrelgrootte < 2 µm	% (m/m) ds	3,3		2,7		1,4		2		3,1		2,3		1,2		1,7	
Droge stof	% (m/m)									39							
Metalen																	
Arsen (As)	mg/kg ds	<4,0	<=AW	<4,0	<=AW	<4,0	<=AW	<4,0	<=AW	11	<=AW	9,4	<=AW	<4,0	<=AW	<4,0	<=AW
Barium (Ba)	mg/kg ds	<20		<20		<20		<20		25		25		<20		<20	
Cadmium (Cd)	mg/kg ds	0,28	<=AW	<0,20	<=AW	<0,20	<=AW	<0,20	<=AW	<0,20	<=AW	<0,20	<=AW	<0,20	<=AW	<0,20	<=AW
Kobalt (Co)	mg/kg ds	<1,5	<=AW	<1,5	<=AW	<1,5	<=AW	<1,5	<=AW	<1,5	<=AW	<1,5	<=AW	<1,5	<=AW	<1,5	<=AW
Koper (Cu)	mg/kg ds	<5,0	<=AW	<5,0	<=AW	<5,0	<=AW	<5,0	<=AW	5	<=AW	<5,0	<=AW	<5,0	<=AW	<5,0	<=AW
Kwik (Hg)	mg/kg ds	<0,050	<=AW	<0,050	<=AW	<0,050	<=AW	<0,050	<=AW	<0,050	<=AW	0,12	Wonen	<0,050	<=AW	<0,050	<=AW
Molybdeen (Mo)	mg/kg ds	<1,5	<=AW	<1,5	<=AW	<1,5	<=AW	<1,5	<=AW	<1,5	<=AW	<1,5	<=AW	<1,5	<=AW	<1,5	<=AW
Nikkel (Ni)	mg/kg ds	<4,0	<=AW	<4,0	<=AW	<4,0	<=AW	<4,0	<=AW	5,2	<=AW	<4,0	<=AW	<4,0	<=AW	<4,0	<=AW
Lood (Pb)	mg/kg ds	11	<=AW	<10	<=AW	<10	<=AW	<10	<=AW	<10	<=AW	<10	<=AW	<10	<=AW	<10	<=AW
Zink (Zn)	mg/kg ds	21	<=AW	<20	<=AW	<20	<=AW	<20	<=AW	<20	<=AW	<20	<=AW	<20	<=AW	<20	<=AW
Minerale olie																	
Minerale olie (C10-C12)	mg/kg ds	<3,0		<3,0		<3,0		<3,0		<3,0		<3,0		<3,0		<3,0	
Minerale olie (C12-C16)	mg/kg ds	<5,0		<5,0		<5,0		<5,0		6		<5,0		<5,0		<5,0	
Minerale olie (C16-C21)	mg/kg ds	<5,0		<5,0		<5,0		<5,0		11		7		6,2		<5,0	
Minerale olie (C21-C30)	mg/kg ds	15		<11		<11		<11		40		16		13		<11	
Minerale olie (C30-C35)	mg/kg ds	9,3		9,5		<5,0		5,2		40		11		9,5		14	
Minerale olie (C35-C40)	mg/kg ds	<6,0		<6,0		<6,0		<6,0		7,4		<6,0		<6,0		<6,0	
Minerale olie totaal (C10-C40)	mg/kg ds	<35	<=AW	<35	<=AW	<35	<=AW	<35	<=AW	110	<=AW	42	<=AW	36	<=AW	<35	<=AW
Chromatogram olie (GC)										Zie bijl.		Zie bijl.		Zie bijl.			
Polychloorbifenyleen, PCB																	
PCB 28	mg/kg ds	<0,0010		<0,0010		<0,0010		<0,0010		<0,0010		<0,0010		<0,0010		<0,0010	
PCB 52	mg/kg ds	<0,0010		<0,0010		<0,0010		<0,0010		<0,0010		<0,0010		<0,0010		<0,0010	
PCB 101	mg/kg ds	<0,0010		<0,0010		<0,0010		<0,0010		<0,0010		<0,0010		<0,0010		<0,0010	
PCB 118	mg/kg ds	<0,0010		<0,0010		<0,0010		<0,0010		<0,0010		<0,0010		<0,0010		<0,0010	
PCB 138	mg/kg ds	<0,0010		<0,0010		<0,0010		<0,0010		<0,0010		<0,0010		<0,0010		<0,0010	
PCB 153	mg/kg ds	<0,0010		<0,0010		<0,0010		<0,0010		<0,0010		<0,0010		<0,0010		<0,0010	
PCB 180	mg/kg ds	<0,0010		<0,0010		<0,0010		<0,0010		<0,0010		<0,0010		<0,0010		<0,0010	
PCB (som 7) (factor 0,7)	mg/kg ds	0,0049	<=AW	0,0049	<=AW	0,0049	<=AW	0,0049	<=AW	0,0049	<=AW	0,0049	<=AW	0,0049	<=AW	0,0049	<=AW
Polycyclische Aromatische Koolwaterstoffen, PAK																	
Naftaleen	mg/kg ds	<0,050		<0,050		<0,050		<0,050		<0,050		0,059		<0,050		<0,050	
Fenanthreen	mg/kg ds	0,12		<0,050		<0,050		<0,050		<0,050		0,36		<0,050		<0,050	
Anthraceen	mg/kg ds	0,051		<0,050		<0,050		<0,050		<0,050		0,18		<0,050		<0,050	
Fluorantheen	mg/kg ds	0,16		<0,050		<0,050		<0,050		<0,050		1,1		<0,050		<0,050	
Benzo(a)anthraceen	mg/kg ds	0,079		<0,050		<0,050		<0,050		<0,050		0,44		<0,050		<0,050	
Chryseen	mg/kg ds	0,091		<0,050		<0,050		<0,050		<0,050		0,41		<0,050		<0,050	
Benzo(k)fluorantheen	mg/kg ds	<0,050		<0,050		<0,050		<0,050		<0,050		0,17		<0,050		<0,050	
Benzo(a)pyreen	mg/kg ds	0,072		<0,050		<0,050		<0,050		<0,050		0,34		<0,050		<0,050	
Benzo(ghi)peryleen	mg/kg ds	<0,050		<0,050		<0,050		<0,050		<0,050		0,22		<0,050		<0,050	
Indeno(123-cd)pyreen	mg/kg ds	0,056		<0,050		<0,050		<0,050		<0,050		0,26		<0,050		<0,050	
PAK VROM (10) (factor 0,7)	mg/kg ds	0,73	<=AW	0,35	<=AW	0,35	<=AW	0,35	<=AW	0,35	<=AW	3,5	Wonen	0,35	<=AW	0,35	<=AW

Legenda		
Nr.	Analytico-nr	Monster
1	9202099	VBp_V01z
2	9202100	VBt_V01z
3	9202101	VBw_OG1
4	9202102	VBw_OG2
5	9202103	VBw_V02slib
6	9202104	VBw_V03slib
7	9202105	VBw_V04slib
8	9202106	VBw_V05slib

Verklaring van de gebruikte tekens:
 <= AW kleiner dan of gelijk aan de Achtergrondwaarde

Deze toetsing is m.b.v. BoToVa uitgevoerd.

Zie voor info: <http://www.rwsleefomgeving.nl/onderwerpen/bodem-ondergrond/bbk/instrumenten/botova/>

BoToVa T1 Beoordeling kwaliteit van grond en bagger bij toepassing op of in de landbodem

Uw projectnummer	352346
Projectnaam	Waterbodemonderzoek Venraysche Broek en De Spurkt
Ordernummer	352346
Datum monstername	27-09-2016
Monsternemer	J. Vermeer
Certificaatnummer	2016113430
Startdatum	03-10-2016
Rapportagedatum	

Analyse	Eenheid	1	Oordeel
Bodemtype correctie			
Organische stof		0,7	
Korrelgrootte < 2 µm		2,8	
Bodemkundige analyses			
Droge stof	% (m/m)	77,4	
Organische stof	% (m/m) ds	<0,7	
Gloeirest	% (m/m) ds	99,1	
Korrelgrootte < 2 µm	% (m/m) ds	2,8	
Metalen			
Arseen (As)	mg/kg ds	<4,0	<=AW
Barium (Ba)	mg/kg ds	<20	
Cadmium (Cd)	mg/kg ds	<0,20	<=AW
Kobalt (Co)	mg/kg ds	<1,5	<=AW
Koper (Cu)	mg/kg ds	<5,0	<=AW
Kwik (Hg)	mg/kg ds	<0,050	<=AW
Molybdeen (Mo)	mg/kg ds	<1,5	<=AW
Nikkel (Ni)	mg/kg ds	<4,0	<=AW
Lood (Pb)	mg/kg ds	<10	<=AW
Zink (Zn)	mg/kg ds	<20	<=AW
Minerale olie			
Minerale olie (C10-C12)	mg/kg ds	<3,0	
Minerale olie (C12-C16)	mg/kg ds	<5,0	
Minerale olie (C16-C21)	mg/kg ds	<5,0	
Minerale olie (C21-C30)	mg/kg ds	<11	
Minerale olie (C30-C35)	mg/kg ds	<5,0	
Minerale olie (C35-C40)	mg/kg ds	<6,0	
Minerale olie totaal (C10-C40)	mg/kg ds	<35	<=AW
Polychloorbifenylen, PCB			
PCB 28	mg/kg ds	<0,0010	
PCB 52	mg/kg ds	<0,0010	
PCB 101	mg/kg ds	<0,0010	
PCB 118	mg/kg ds	<0,0010	
PCB 138	mg/kg ds	<0,0010	
PCB 153	mg/kg ds	<0,0010	
PCB 180	mg/kg ds	<0,0010	
PCB (som 7) (factor 0,7)	mg/kg ds	0,0049	<=AW
Polycyclische Aromatische Koolwaterstoffen, PAK			
Naftaleen	mg/kg ds	<0,050	
Fenanthreen	mg/kg ds	<0,050	
Anthraceen	mg/kg ds	<0,050	
Fluorantheen	mg/kg ds	<0,050	
Benzo(a)anthraceen	mg/kg ds	<0,050	
Chryseen	mg/kg ds	<0,050	
Benzo(k)fluorantheen	mg/kg ds	<0,050	
Benzo(a)pyreen	mg/kg ds	<0,050	
Benzo(ghi)peryleen	mg/kg ds	<0,050	
Indeno(123-cd)pyreen	mg/kg ds	<0,050	
PAK VROM (10) (factor 0,7)	mg/kg ds	0,35	<=AW

Legenda

Nr.	Analytico-nr	Monster
1	9208710	VBw_OG3

Oordeel
Altijd toepasbaar

Verklaring van de gebruikte tekens:

<= AW kleiner dan of gelijk aan de Achtergrondwaarde

Deze toetsing is m.b.v. BoToVa uitgevoerd.

Zie voor info: <http://www.rwsleefomgeving.nl/onderwerpen/bodem-ondergrond/bbk/instrumenten/botova/>

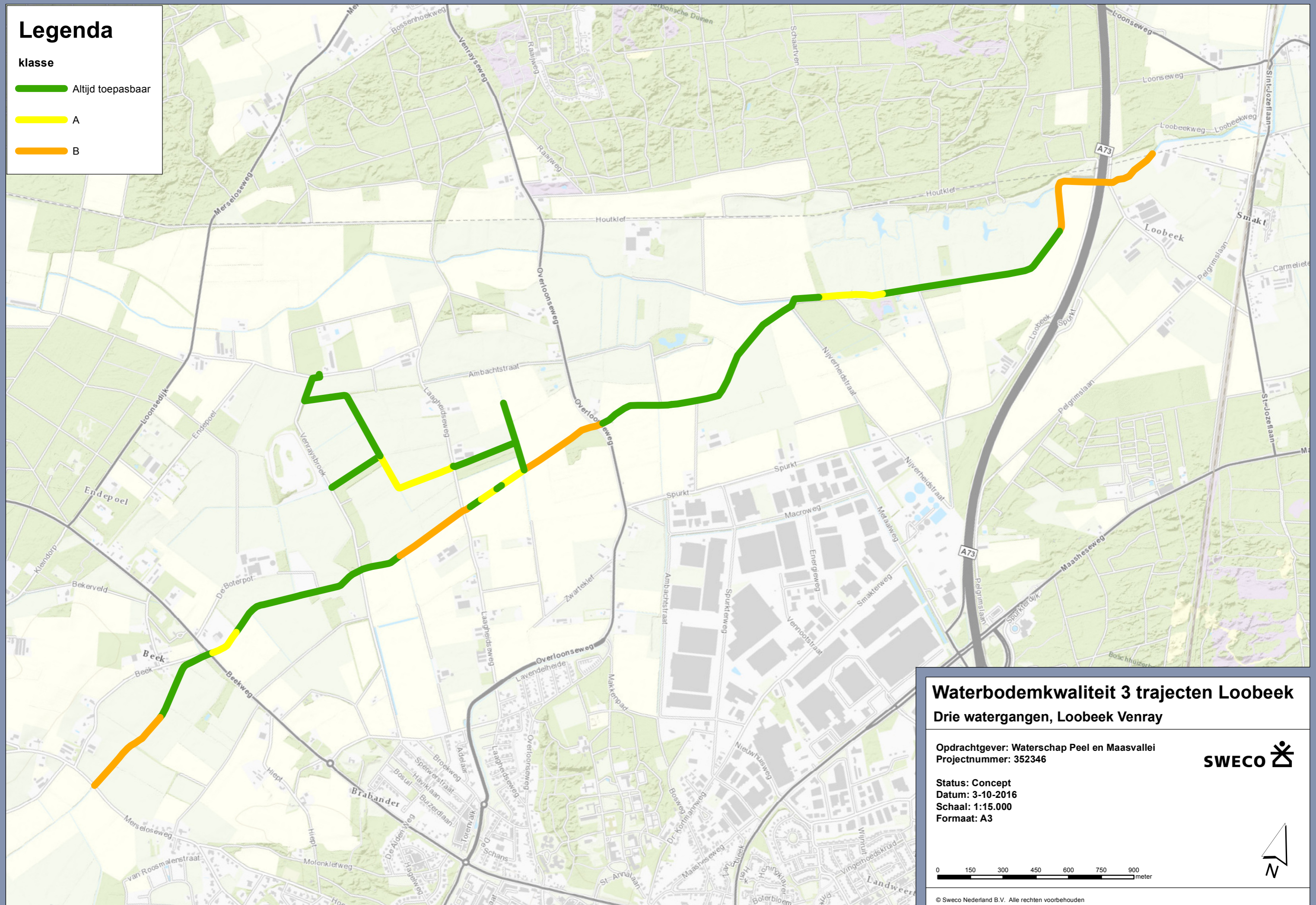
Bijlage 6

Weergaven waterbodemkwaliteit

Legenda

klasse

-  Altijd toepasbaar
-  A
-  B

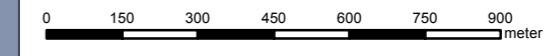


Waterbodemkwaliteit 3 trajecten Loobek Drie watergangen, Loobek Venray

Opdrachtgever: Waterschap Peel en Maasvallei
Projectnummer: 352346

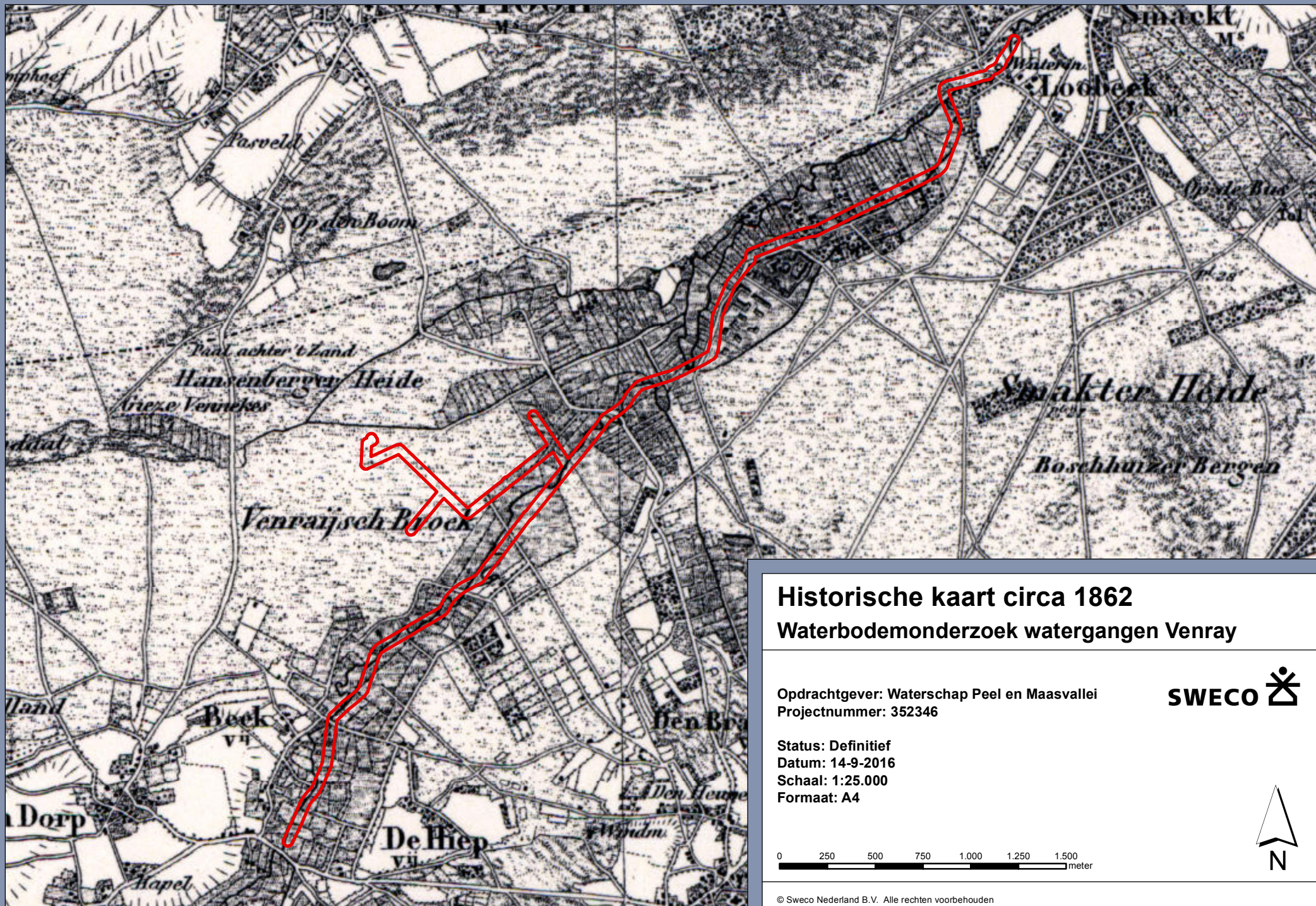


Status: Concept
Datum: 3-10-2016
Schaal: 1:15.000
Formaat: A3



Bijlage 7

Historische kaarten



Historische kaart circa 1862

Waterbodemonderzoek watergangen Venray

Oprachtgever: Waterschap Peel en Maasvallei
Projectnummer: 352346

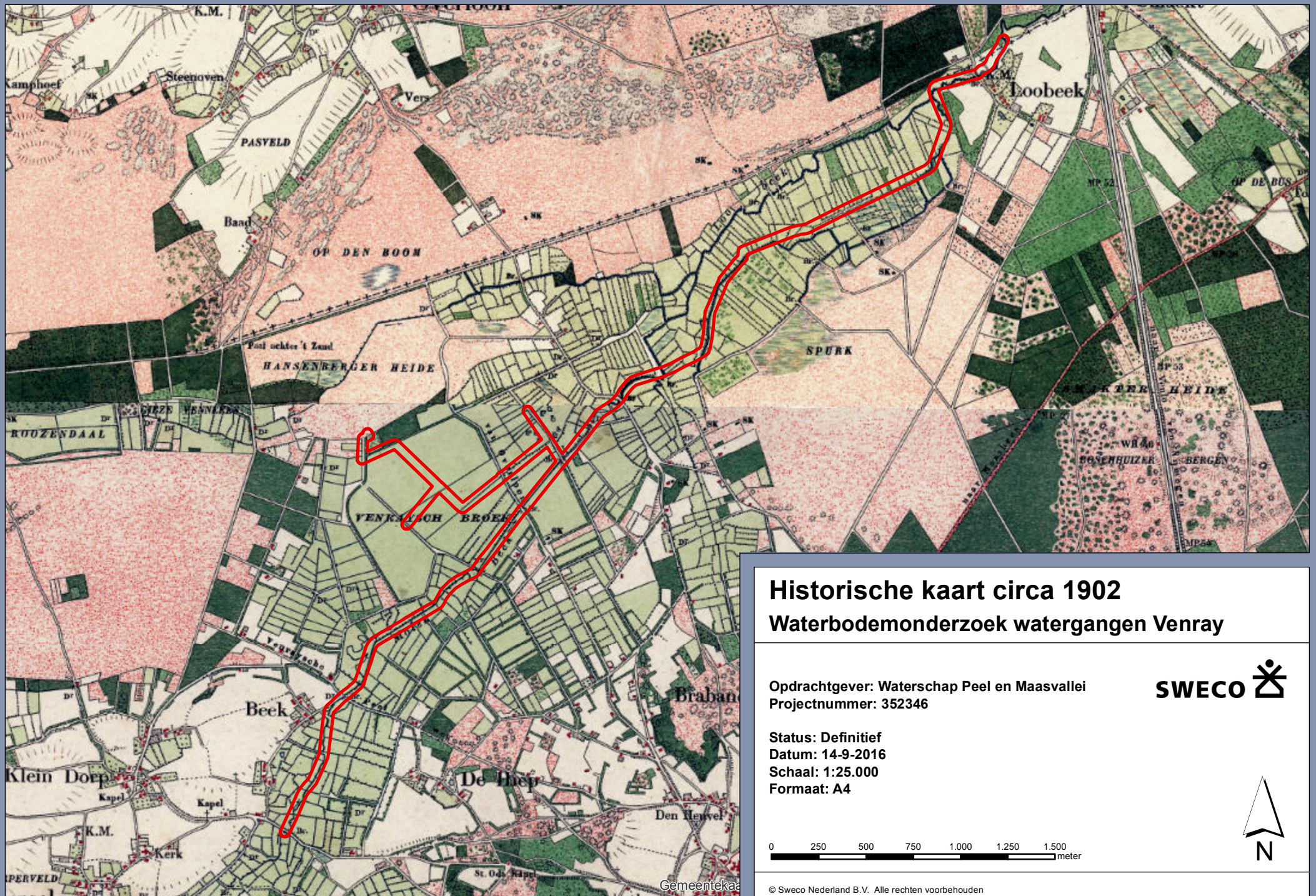
SWECO 

Status: Definitief
Datum: 14-9-2016
Schaal: 1:25.000
Formaat: A4

0 250 500 750 1.000 1.250 1.500 meter



© Sweco Nederland B.V. Alle rechten voorbehouden




Historische kaart circa 1902

Waterbodemonderzoek watergangen Venray

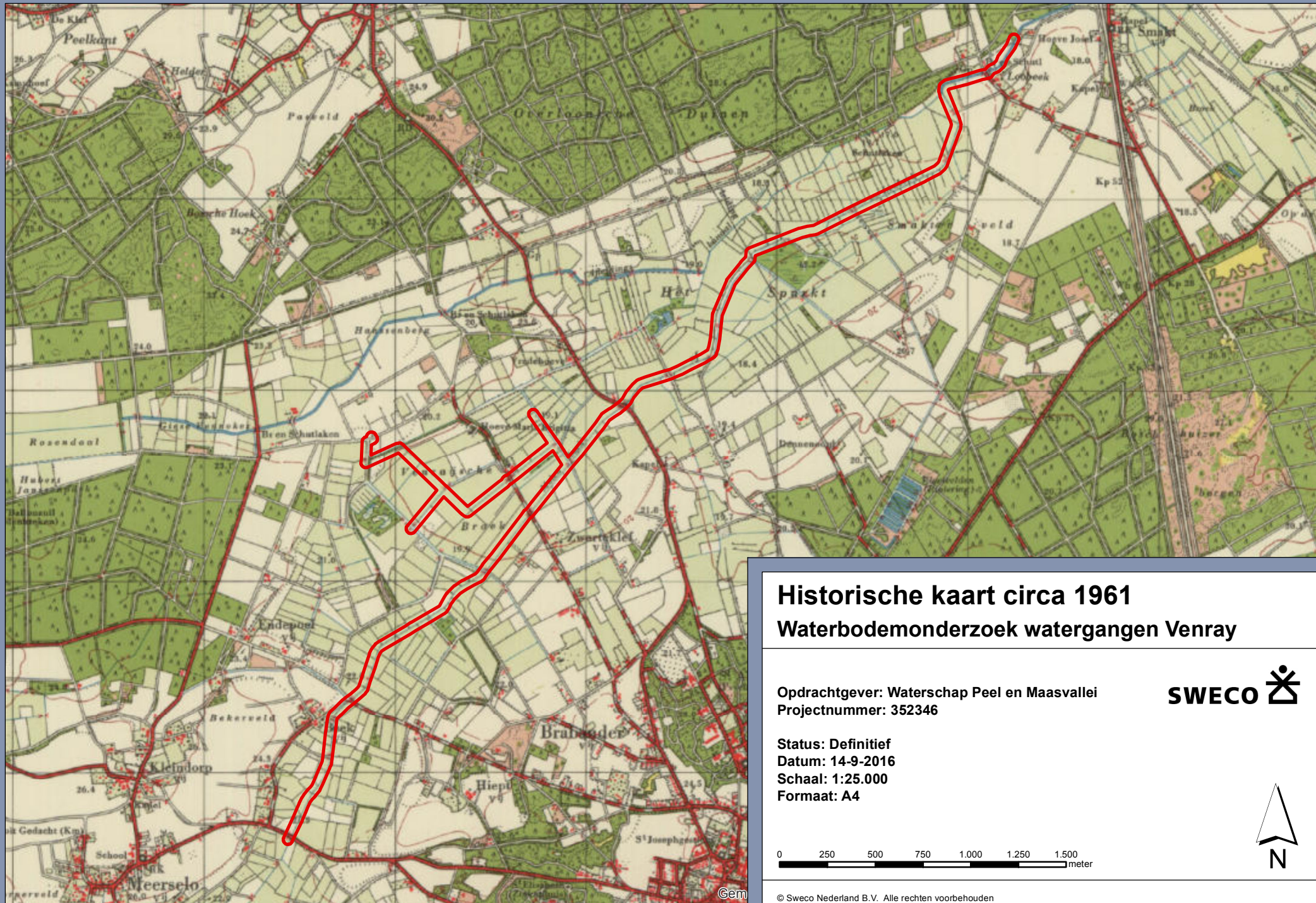
Opdrachtgever: Waterschap Peel en Maasvallei
Projectnummer: 352346



Status: Definitief
Datum: 14-9-2016
Schaal: 1:25.000
Formaat: A4



© Sweco Nederland B.V. Alle rechten voorbehouden



Historische kaart circa 1961

Waterbodemonderzoek watergangen Venray

Opdrachtgever: Waterschap Peel en Maasvallei
Projectnummer: 352346

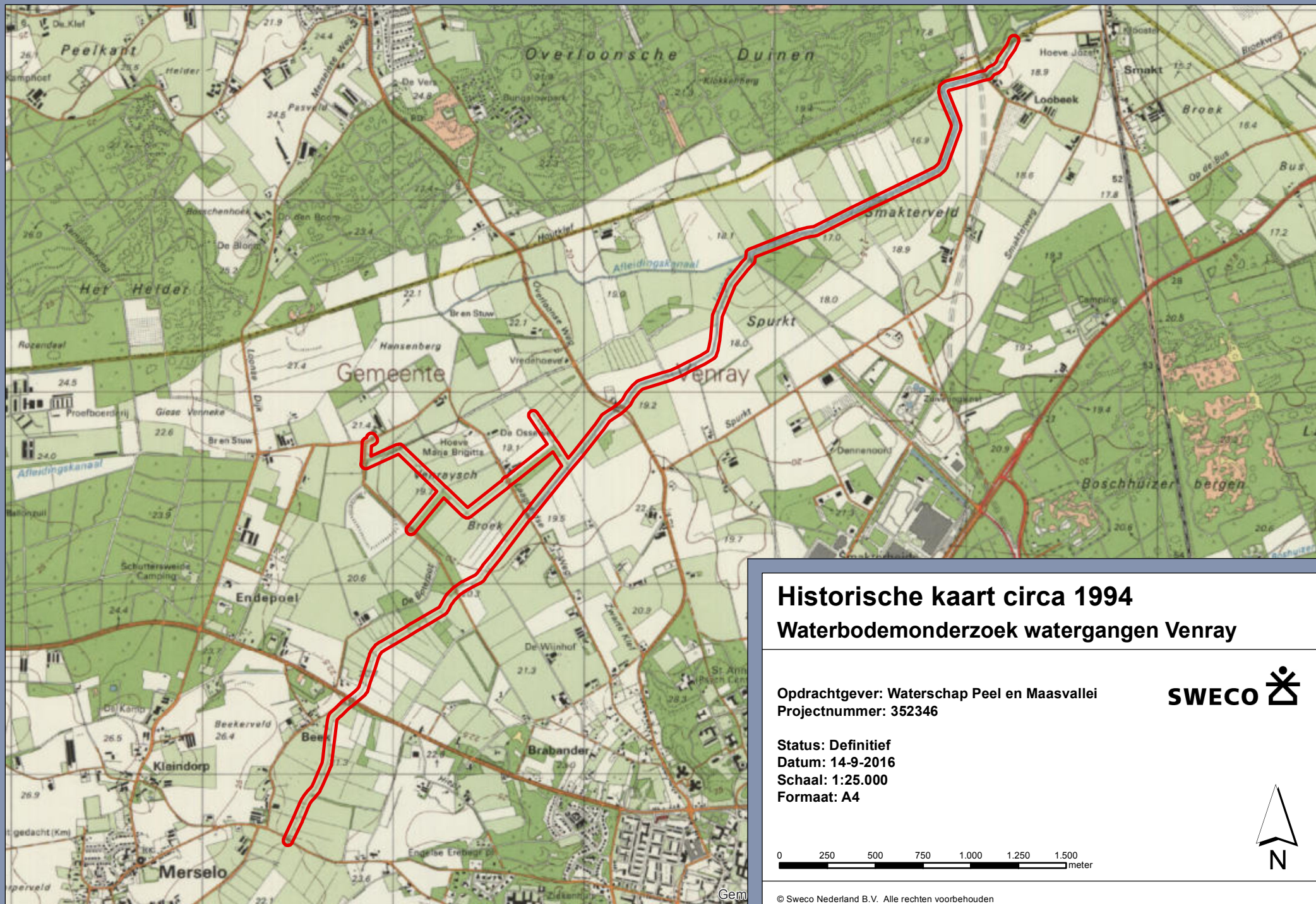
SWECO 

Status: Definitief
Datum: 14-9-2016
Schaal: 1:25.000
Formaat: A4

0 250 500 750 1.000 1.250 1.500 meter



© Sweco Nederland B.V. Alle rechten voorbehouden



Historische kaart circa 1994

Waterbodemonderzoek watergangen Venray

Opdrachtgever: Waterschap Peel en Maasvallei
Projectnummer: 352346

SWECO 

Status: Definitief
Datum: 14-9-2016
Schaal: 1:25.000
Formaat: A4

0 250 500 750 1.000 1.250 1.500 meter



© Sweco Nederland B.V. Alle rechten voorbehouden



Historische kaart circa 2015

Waterbodemonderzoek watergangen Venray

Opdrachtgever: Waterschap Peel en Maasvallei
Projectnummer: 352346

SWECO 

Status: Definitief
Datum: 14-9-2016
Schaal: 1:25.000
Formaat: A4

0 250 500 750 1.000 1.250 1.500 meter



© Sweco Nederland B.V. Alle rechten voorbehouden

Bijlage 8

Foto's terreininspectie



Foto 1: Tracé Loobeek-Venraysche Broek, vanuit Merseloseweg kijkend stroomafwaarts.



Foto 2: Tracé Loobeek-Venraysche Broek, kijkend stroomafwaarts naar de Beekweg



Foto 3: Tracé Loobeek-Venraysche Broek, kijkend de stuw ter hoogte van de Beekweg



Foto 4: Tracé Loobeek-Venraysche Broek, kijkend stroomafwaarts, voorbij de stuw



Foto 5: Tracé Loobeek-Venraysche Broek, kijkend stroomopwaarts vanaf de weg Venraysche Broek



Foto 6: Tracé Loobeek-Venraysche Broek, kijkend stroomafwaarts vanaf de weg Venraysche Broek



Foto 7: Tracé Loobeek-Venraysche Broek, kijkend stroomopwaarts vanaf de Laagheidseweg



Foto 8: Tracé Loobeek-Venraysche Broek, kijkend stroomafwaarts vanaf de Laagheidseweg



Foto 9: Tracé Loobeek-De Spurkt, kijkend stroomopwaarts ter hoogte van de A73



Foto 10: Tracé Loobeek-De Spurkt, kijkend stroomafwaarts richting de A73



Foto 11: Tracé Loobeek-De Spurkt, kijkend stroomopwaarts vanaf foto locatie 10



Foto 12: Tracé Loobeek-De Spurkt, kijkend stroomafwaarts vanaf de weg Loobeek



Foto 13: Tracé Loobeek-De Spurkt, kijkend stroomafwaarts richting provinciegrens



Foto 14: Tracé Venraysche Broek, kijkend stroomafwaarts



Foto 15: Tracé Venraysche Broek, kijkend stroomopwaarts



Foto 16: Tracé Venraysche Broek, kijkend stroomopwaarts vanaf de Laagheidseweg



Foto 17: Tracé Venraysche Broek, kijkend stroomafwaarts vanaf de Laagheidseweg



Foto 18: Tracé Venraysche Broek, kijkend stroomafwaarts, watergang Turfgaten



Foto 19: Tracé Venraysche Broek, kijkend stroomopwaarts, watergang Turfgaten.
Stort op de achtergrond

Bijlage 9

Toetsingskader bodemkwaliteit

Toetsingskader bodemkwaliteit landbodems

Algemene toelichting toetsingskader en toetsingsnormen

De Wet bodembescherming (Wbb) geeft regels voor de bescherming van de bodem en de aanpak van eventuele bodemverontreiniging door middel van sanering. Op hoofdlijnen is in de Wbb aangegeven wanneer sprake is van bodemverontreiniging en wanneer deze zodanig is dat sanering met spoed nodig is. Tevens is in de Wbb aangegeven waar de saneringsdoelstelling aan moet voldoen. De concrete uitwerking hiervan is vastgelegd in circulaire, besluiten en regelingen op grond van de Wbb.

De toetsingskaders en normen voor landbodemkwaliteit zijn opgenomen in het Besluit bodemkwaliteit (Staatsblad 2007, nr. 469, met wijzigingen), de Regeling bodemkwaliteit (Staatscourant 2007, nr. 247 met wijzigingen) en de Circulaire bodemsanering 2013 (Staatscourant 2013 nr. 16675). De volgende toetsingswaarden worden onderscheiden:

De Streefwaarde grondwater

De Streefwaarde grondwater geeft aan wat het ijkpunt is voor de milieukwaliteit op de lange termijn, uitgaande van Verwaarloosbare Risico's voor het ecosysteem.

De Achtergrondwaarde voor grond

De Achtergrondwaarden voor grond zijn vastgesteld op basis van gehalten aan stoffen zoals die voorkomen in de bodem van natuur- en landbouwgronden in Nederland die niet zijn belast door lokale verontreinigingsbronnen. Grond die voldoet aan de Achtergrondwaarde is duurzaam geschikt voor elk bodemgebruik.

Voor asbest is geen Achtergrondwaarde vastgesteld omdat de interventiewaarde bij vaststelling al was gebaseerd op het verwaarloosbaar risiconiveau (VR).

De Interventiewaarde bodemsanering voor grond en grondwater

De interventiewaarde geeft het milieukwaliteitsniveau aan waarboven ernstige vermindering optreedt van de functionele eigenschappen van de bodem.

De Interventiewaarden voor landbodems zijn gebaseerd op een uitgebreide RIVM-studie naar zowel humaan-toxicologische als ecotoxicologische effecten van bodemverontreinigende stoffen. De humaan-toxicologische ernstige bodemverontreinigingsconcentratie (Serious Risk Concentration = SRC_{humaan}) is het gehalte in de bodem waarbij overschrijding van het zogenaamde Maximaal Toelaatbare Risiconiveau voor de mens (MTR_{humaan}) kan plaatsvinden. Voor de afleiding van de SRC_{humaan} is uitgegaan van de situatie 'wonen met tuin' met een 'standaard' gedragspatroon, waarbij de meest relevante blootstellingsroutes zijn opgenomen. De SRC_{eco} is het gehalte in de bodem waarboven 50% van de (potentieel) aanwezige soorten en processen negatieve effecten kunnen ondervinden (HC50). De laagste van deze twee gehalten is in principe als Interventiewaarde vastgesteld.

De Interventiewaarden voor landbodems zijn daarom gekoppeld aan de potentiële risico's van een bodemverontreiniging.

Het gemiddelde van de Achtergrond- en de Interventiewaarde voor grond en het gemiddelde van de Streef- en Interventiewaarde grondwater (= Tussenwaarde)

Deze waarde geeft de milieukwaliteit aan, waarbij er sprake is van verhoogde, maar in het algemeen niet potentieel onaanvaardbare, risico's voor mens en milieu. Het betreft een rekenkundig gemiddelde, dat niet rechtstreeks aan een specifiek risiconiveau is gekoppeld. Overschrijding van deze waarde heeft slechts een indicatieve functie, namelijk het aangeven van de noodzaak van een nader onderzoek naar de kwaliteit van de bodem.

Toetsingswaarden asbest

Voor asbest in grond geldt alleen een interventiewaarde c.q. restconcentratienorm. Deze norm is vastgesteld op 100 mg/kg d.s. asbest (gewogen). De Interventiewaarde voor asbest is bij vaststelling gebaseerd op het verwaarloosbaar risiconiveau (VR). Grond met een gehalte aan asbest (gewogen) lager dan de Interventiewaarde mag hierdoor als niet verontreinigd worden aangemerkt. Het gewogen gehalte aan asbest wordt berekend door het gehalte aan serpentijn asbest te vermeerderen met tienmaal het gehalte aan amfibool asbest.

Bodemtypecorrectie

Achtergrondwaarden en interventiewaarden met betrekking tot grond zijn getalswaarden die zijn afgeleid voor de zogenaamde standaardbodem. De standaardbodem is gedefinieerd als bodem die 25% lutum en 10% organische stof bevat. Toetsing van de gehalten aan geanalyseerde stoffen vindt plaats na omrekening van de gemeten gehalten naar gehalten in standaardbodem. Deze omrekening vindt plaats op basis van het lutum- en organische stofgehalte dat voor alle bodemmonsters is bepaald. De Interventiewaarden voor grondwater zijn afgeleid van de Interventiewaarden voor grond, maar zijn onafhankelijk van het bodemtype. Voor de interventiewaarde asbest is geen bodemtypecorrectie van toepassing. De toetsingswaarden zijn opgenomen in tabel 1 in deze bijlage.

Geval van ernstige verontreiniging

Van een geval van ernstige verontreiniging is sprake indien voor ten minste één stof de gemiddelde gemeten concentratie van minimaal 25 m³ bodemvolume in het geval van grondverontreiniging, of 100 m³ poriënverzadigd bodemvolume in het geval van een grondwaterverontreiniging, hoger is dan de Interventiewaarde voor landbodems.

Indien sprake is van een geval van ernstige verontreiniging dat vóór 1987 is ontstaan, dient te worden bepaald of de sanering al dan niet spoedig dient te worden uitgevoerd aan de hand van een risico-beoordeling, zoals beschreven in de Circulaire bodemsanering 2013.

Milieuhygiënisch saneringscriterium

Indien sprake is van een geval van ernstige verontreiniging dat voor 1987 is ontstaan, dient te worden bepaald of de sanering al dan niet met spoed dient te worden uitgevoerd. Voor landbodems dient hiervoor de systematiek van het milieuhygiënisch saneringscriterium te worden gevolgd. Deze systematiek is beschreven in de Circulaire bodemsanering 2013 en bestaat uit drie stappen. Stap 1 is het vaststellen van het geval van ernstige verontreiniging, de stappen 2 en 3 bestaan uit de bepaling van de risico's bij het huidige of toekomstige gebruik. Hierbij is stap 2 een standaard risicobeoordeling die altijd dient te worden uitgevoerd en is stap 3 een locatie-specifieke risicobeoordeling die facultatief is. Stap 3 kan worden uitgevoerd als in stap 2 bepaald is dat sprake is van onaanvaardbare risico's maar de standaard risicobeoordeling sluit niet voldoende aan bij de huidige of toekomstige situatie op de locatie. Stap 3 kan ook worden uitgevoerd als men met specifieke technieken het risico beter wil bepalen. Als stap 3 is uitgevoerd, is het resultaat van stap 3 bepalen voor de beslissing omtrent de spoed van de sanering.

Bij een risicobeoordeling wordt onderscheid gemaakt in risico's voor de mens, risico's voor het ecosysteem en risico's voor verspreiding van de verontreiniging. In bijlage 2 van de Circulaire bodemsanering 2013 is de methode weergegeven waarmee de risico's kunnen worden bepaald. Ter ondersteuning is het computermodel Sanscrit door het RIVM ontwikkeld.

In principe dient de sanering van een geval van ernstige verontreiniging met spoed te worden uitgevoerd, tenzij is aangetoond dat in de huidige of toekomstige situatie geen sprake is van onaanvaardbare risico's. Dan moet aan alle drie de hieronder beschreven criteria worden voldaan:

- Risico's voor de mens:
 - De risico-index totaal, op basis van de MTRoraal en de MTRinhalatoir is kleiner dan 1;
 - De TCL wordt niet overschreden;
 - Mensen ondervinden in de huidige situatie geen aantoonbare hinder (bv huidirritatie of stank) van de bodemverontreiniging;
- Risico's voor het ecosysteem
 - De toxische druk (TD) over een bepaald oppervlak (afhankelijk van het gebruik van de locatie) is niet hoger dan 0,25 of 0,65
 - Of op basis van ecologische meetmethoden is aangetoond dat geen sprake is van onaanvaardbare risico's voor het ecosysteem;
- Risico's voor verspreiding:
 - Binnen een straal van 100 m van de interventiewaardecontour in het grondwater is geen kwetsbaar object aanwezig;
 - Van een drijfslag en/of een zaklaag waaruit verspreiding plaatsvindt is geen sprake;

- Het totale bodemvolume waarbinnen het grondwater is verontreinigd met één of meer stoffen in gehalten boven de interventiewaarden, is niet groter dan 6.000 m³ of, als het wel groter is dan 6.000 m³, dient de jaarlijkse verspreiding van de verontreiniging met één of meer stoffen boven de interventiewaarde in het grondwater binnen een kleiner bodemvolume dan 1.000 m³ plaats te vinden.

Saneringstijdstip

Een geval van ernstige verontreiniging waarbij sprake is van onaanvaardbare risico's dient met spoed te worden gesaneerd. Dit houdt in dat de onaanvaardbare risico's zo snel mogelijk dienen te worden weggenomen. Als indicatie voor de termijn waarop de (deel)sanering dient aan te vangen geldt als richtlijn: binnen 4 jaar na het afgeven van de beschikking ernst en spoed.

Zorgplicht

Los van het toetsingskader is in 1987, bij de inwerkingtreding van de Wet bodembescherming, het zorgplichtartikel van kracht geworden. Iedereen die vanaf 1987 handelingen verricht die de bodem (verder) verontreinigen, is verplicht direct saneringsmaatregelen te treffen, zodat de oude situatie wordt hersteld.

Tabel 1: Toetsingswaarden voor de standaardparameters in grond en grondwater

	GROND (mg/kg ds)			ONDIEP GRONDWATER (µg/l)		
	AW	T	I	S	T	I
Metalen						
Barium*	190	550	920	50	338	625
cadmium	0,6	6,8	13	0,4	3,2	6
kobalt	15	103	190	20	60	100
koper	40	115	190	15	45	75
kwik	0,15	18,08	36	0,05	0,175	0,3
lood	50	290	530	15	45	75
molybdeen	1,5	191,5	190	5	153	300
nikkel	35	68	100	15	45	75
zink	140	430	720	65	433	800
aromatische verbindingen						
benzeen	0,2	0,65	1,1	0,2	15	30
tolueen	0,2	65,1	130	7	504	1000
ethylbenzeen	0,2	55,1	110	4	77	150
xylenen	0,45	8,73	17	0,2	35	70
naftaleen	-			0,01	35	70
fenol	0,25	7,13	14	0,2	1000	2000
PAK						
PAK 10 bij H<10%	1,5	21	40	-	-	-
PAK 10 bij H>30%	4,5	62	120	-	-	-
PAK 10 H>10% en <30%	1,5	21	40	-	-	-
gechloreerde koolwaterstoffen						
1,2-dichloorethaan	0,2	3,3	6,4	7	204	400
Som cis en trans 1,2dichlooretheen	0,3	0,65	1	0,01	10	20
tetrachlooretheen	0,15	4,8	8,8	0,01	20	40
tetrachloormethaan	0,3	0,5	0,7	0,01	5	10
111-trichloorethaan	0,25	7,6	15	0,01	150	300
112-trichloorethaan	0,3	5,2	10	0,01	65	130
trichlooretheen	0,25	1,4	2,5	24	262	500
chloroform	0,25	2,3	5,6	6	203	400
chloorbenzenen						
monochloorbenzeen	0,2	2,6	5	7	94	180
Dichloorbenzenen (som)	2	10,5	19	3	27	50
Overige verontreinigingen						
minerale olie (GC)	190	2595	5000	50	325	600
PCB (som 7)	0,02	0,51	1	0,01	0,01	0,01

* Barium wordt alleen getoetst indien sprake is van antropogene bijmenging in de bodem

Toetsingswaarden toepassing grond en bagger: Achtergrondwaarden en Maximale Waarden

In het Besluit bodemkwaliteit en bijbehorende Regeling bodemkwaliteit is gekozen voor een 'altijd-' en een 'nooit-grens'. De 'altijd-grens' zijn de achtergrondwaarden. Deze zijn vastgesteld op basis van de gehalten aan stoffen zoals die voorkomen in de bodem van natuur- en landbouwgronden in Nederland die niet zijn belast door lokale verontreinigingsbronnen. Partijen grond en baggerspecie die voldoen aan de achtergrondwaarden zijn altijd vrij toepasbaar (voor wat betreft de chemische kwaliteit). Het Besluit stelt hieraan geen aanvullende toepassingsvoorwaarden.

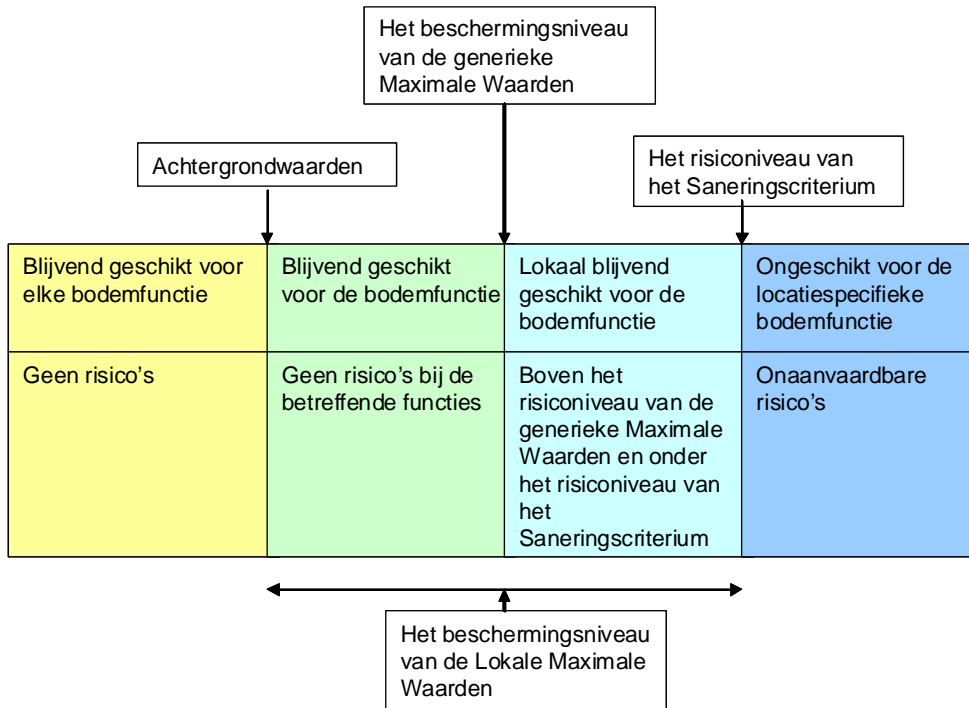
De 'nooit-grens' wordt bepaald met behulp van het Saneringscriterium. Dit is geen vaste norm, maar een methodiek om te bepalen of er locatiespecifiek sprake is van een onaanvaardbaar risico en of met spoed moet worden gesaneerd (op grond van de Wet bodembescherming). Grond en baggerspecie die is verontreinigd boven de grens van het onaanvaardbaar risico mogen niet worden toegepast in de betreffende locatiespecifieke situatie.

Tussen de 'altijd-' en 'nooit-grens' liggen de Maximale Waarden die zijn gekoppeld aan een bodemfunctie. Deze waarden geven de bovengrens aan van de kwaliteit die nodig is om de bodem blijvend geschikt te houden voor de functie die de bodem heeft. In het generieke toetsingskader van het Besluit bodemkwaliteit zijn voor landbodems Generieke Maximale Waarden vastgesteld als grenzen voor de kwaliteit die hoort bij de functie van de bodem (de Maximale Waarde Wonen en de Maximale Waarde Industrie). Overigens betekent een overschrijding van een Maximale Waarde niet dat de locatie niet geschikt zou zijn voor het huidige of beoogde gebruik. De grens voor toepassing van grond en bagger in het generieke toetsingskader ligt bij de Maximale Waarde Industrie.

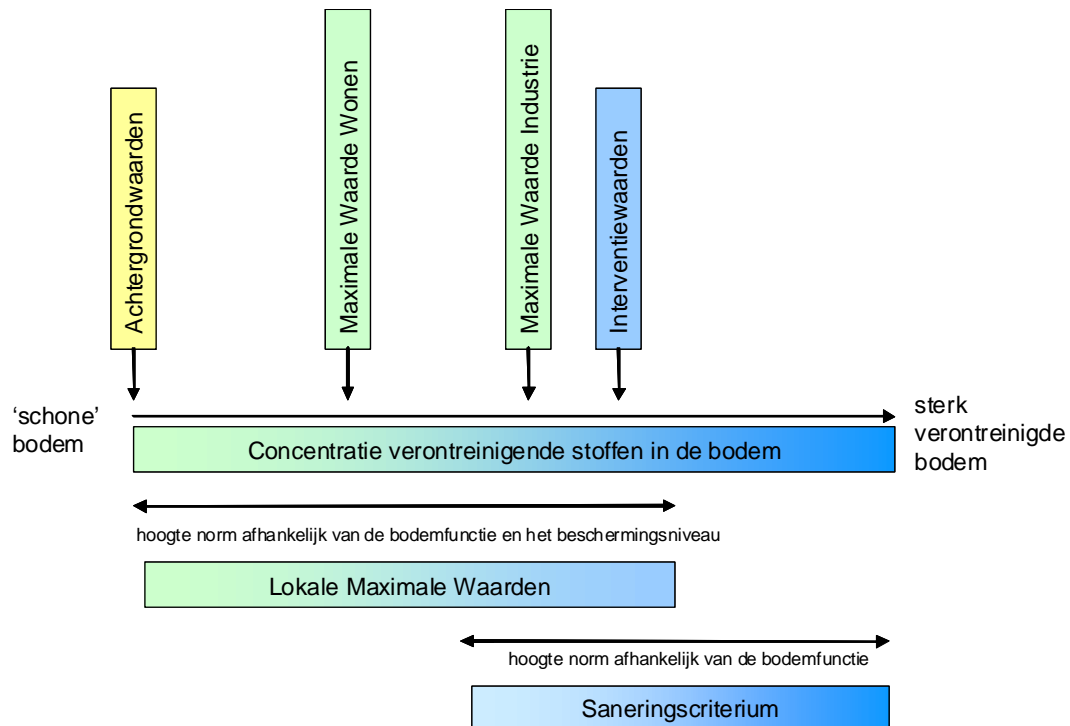
In het gebiedsspecifieke toetsingskader van het Besluit bodemkwaliteit kan de lokale bodembeheerder (de gemeente) per deelgebied en per stof zelf Lokale Maximale Waarden kiezen (tussen de 'altijd-' en 'nooit-grens'), waarbij rekening wordt gehouden met de specifieke verontreinigingssituatie en het daadwerkelijke gebruik van de bodem. Zo kan gebiedsgericht het gewenste beschermingsniveau nader worden gespecificeerd en kan worden gestuurd in de toepassingsmogelijkheden voor grond en baggerspecie.

Onderstaande figuren geven een overzicht van de verbanden tussen risico's, bodemfunctie, bodemnormen en concentraties verontreinigende stoffen in de bodem. Deze figuren komen uit het rapport 'Ken uw (water)bodemkwaliteit, de risico's inzichtelijk' (SenterNovem, september 2007). Dit rapport is geschreven door Sweco Nederland B.V. in opdracht van SenterNovem/Bodem+ en RWS. Hierin vindt u een uitgebreid overzicht van alle (water)bodemnormen en hun onderbouwing.

Figuur: relaties tussen geschiktheid van de bodem voor de functie, bijbehorende beschermings- / risiconiveaus en bijbehorende bodemnormen



Figuur: relatie tussen bodemconcentraties en bodemnormen



Bijlage 10

Kwaliteitsborging

Kwaliteitsborging

Sweco Nederland B.V. wil met haar producten en diensten zo goed mogelijk aan de behoeften, doelstellingen en eisen van haar opdrachtgevers voldoen. Voor het bewijsbaar en zichtbaar maken van de kwaliteit (kwaliteitsborging) beschikt Sweco Nederland B.V. over een kwaliteitssysteem. Dit kwaliteitssysteem is er mede op gericht de individuele kennis, kunde en activiteiten van de medewerkers zodanig te organiseren en af te stemmen, dat de kwaliteit van de gezamenlijk tot stand gebrachte producten en diensten zo goed mogelijk beheerst en gewaarborgd worden.

Het Besluit bodemkwaliteit (onderdeel KWALIBO) richt zich op kwaliteit én integriteit van de bodemintermediar. De kwaliteitseisen zijn vastgelegd in beoordelingsrichtlijnen, protocollen en andere documenten. Met een certificaat moeten bodemintermediar (aannemers, inspectie-instellingen, milieukundige begeleiders e.d.) aantonen dat hun bedrijf aan de kwaliteitseisen voldoet. Het bevoegd gezag mag alleen gegevens accepteren van een erkende intermediair. Bovendien moeten de personen en instellingen die bepaalde cruciale functies in het bodembeheer vervullen (milieukundige begeleiding, monsterneming bij partijkeuringen, veldwerk, certificatie en inspectie), onafhankelijk zijn van hun opdrachtgever (eigenaar / initiatiefnemer). Functiescheiding en het (laten) uitvoeren van de aangewezen werkzaamheden door erkende bodemintermediar gelden vanaf de datum dat erkenning verplicht is.

De kwaliteit van de door Sweco Nederland B.V. uitgevoerde onderzoeken en gegeven adviezen op het gebied van bodembeheer wordt op de volgende manieren gewaarborgd:



NEN-EN-ISO 9001

Het managementsysteem van Sweco Nederland B.V. is gecertificeerd tegen NEN-EN-ISO 9001. Deze norm geeft een model voor externe kwaliteitsborging en voor certificatie. Er wordt een aantal activiteiten aangegeven, die voor het geven van vertrouwen in de relatie klant/leverancier worden aangetoond. Dit omvat zowel randvoorwaarden voor kwaliteitsverbetering als eisen voor kwaliteitsborging.



NEN-EN-ISO 14001

Het managementsysteem van Sweco Nederland B.V. is gecertificeerd tegen NEN-EN-ISO 14001. Deze norm geeft eisen en richtlijnen voor het gebruik van milieuzorgsystemen. Met het certificaat toont Sweco aan dat zij de zorg voor het milieu in haar dienstverlening en interne bedrijfsvoering goed heeft georganiseerd. Kernpunten daarbij zijn het naleven van wet- en regelgeving en de voortdurende verbetering van milieuprestaties.

SIKB

De Stichting Infrastructuur Kwaliteitsborging Bodembeheer (SIKB) is een samenwerkingsverband van markt en overheid, met als doel de kwaliteit van besluitvorming, dienstverlening en realisatie van bodembeheer te verhogen. Sweco is actief betrokken bij het werk van SIKB en is gecertificeerd voor:

- het uitvoeren van partijkeuringen van grond (BRL SIKB 1000);
- het uitvoeren van veldwerk (BRL SIKB 2000);
- milieukundige begeleiding van bodemsaneringen (BRL SIKB 6000).

Sweco is voor bovenstaande activiteiten erkend door de minister van I&M. In rapportages wordt aangegeven of het werk conform de BRL SIKB 1000, 2000 of 6000 is uitgevoerd, welke werkzaamheden onder wiens erkenning zijn uitgevoerd en of er afwijkingen zijn ten opzichte van de eisen uit de BRL-en.



VKB

Sweco Nederland B.V. is actief lid van de Vereniging Kwaliteitsborging Bodembeheer (VKB). Deze vereniging van milieuveld- en veldwerkbureaus werkt aan de kwaliteitsborging van bodemonderzoek en bodemadvies door o.a. het stellen van eisen inzake opleiding en ervaring, toepassing van normen en voorschriften en certificatie. De advies- en veldwerkzaamheden van Sweco worden uitgevoerd conform de kwaliteitseisen van deze vereniging.

Milieukundig laboratoriumonderzoek

De laboratoria die door Sweco worden ingeschakeld voor het uitvoeren van milieukundig laboratoriumonderzoek, voldoen aan de accreditatiecriteria van de Raad van Accreditatie conform NEN-EN-ISO/IEC 17025.

ARBO en VGM

Sweco Nederland B.V. voldoet aan de specifieke veiligheidseisen die voor ARBO, veiligheid, gezondheid en milieu gelden. Risico's worden op bedrijfs-, vakgebied- en projectniveau geïdentificeerd en geëvalueerd. Ook de effectiviteit van de genomen maatregelen wordt gemonitord.

Bijlage 13
Quick scan ecologie

Quick scan ecologie

'Projectplannen Water Loobeek'

Deelgebieden Venraysch Broek en De Spurkt

Definitief

Waterschap Peel en Maasvallei

Sweco Nederland B.V.
Eindhoven, 20 oktober 2016

Verantwoording

Titel : Quick scan ecologie 'Projectplannen Water Loobeek'
Subtitel : Deelgebieden Venraysch Broek en De Spurkt
Projectnummer : 350865
Referentienummer : SWNL0192887
Revisie : D1.0
Datum : 20 oktober 2016

Auteur(s) : ir. J.A. Ettema
E-mail adres : jody.ettema@sweco.nl
Gecontroleerd door : ing. J.A. van Vliet
Paraaf gecontroleerd : 
Goedgekeurd door : drs. S. Groot Jebbink
Paraaf goedgekeurd : 
Contact : Sweco Nederland B.V.
Zernikestraat 17
5612 HZ Eindhoven
Postbus 1265
5602 BG Eindhoven
T +31 88 811 66 00
F +31 30 310 04 14
www.sweco.nl

Inhoudsopgave

1	Inleiding.....	4
1.1	Aanleiding	4
1.2	Kader van het project.....	4
1.3	Ligging plangebied.....	5
1.4	Ligging plangebied.....	5
1.5	Voorgenomen inrichting	6
2	Natuurbeschermingswet	7
2.1	Toetsingskader	7
2.2	Inventarisatie.....	8
2.3	Effectbepaling	8
2.4	Conclusie	9
3	Flora- en faunawet	10
3.1	Toetsingskader	10
3.2	Methode	11
3.3	Voorkomende ecotopen.....	11
3.4	Flora	12
3.5	Vleermuizen	12
3.6	Grondgebonden zoogdieren	13
3.7	Vogels	13
3.8	Amfibieën en reptielen	14
3.9	Vissen	14
3.10	Ongewervelden.....	15
4	Natuurbeleidskaders	16
4.1	Toetsingskader	16
4.2	Ecologische Hoofdstructuur	16
4.3	Inventarisatie.....	17
4.4	Effectbeoordeling	18
5	Boswet	21
5.1	Toetsingskader	21
5.2	Inventarisatie.....	21
6	Conclusie	22
6.1	Natuurbeschermingswet	22
6.2	Flora- en faunawet	22
6.3	Natuurbeleidskaders	22
6.4	Boswet	22

1 Inleiding

1.1 Aanleiding

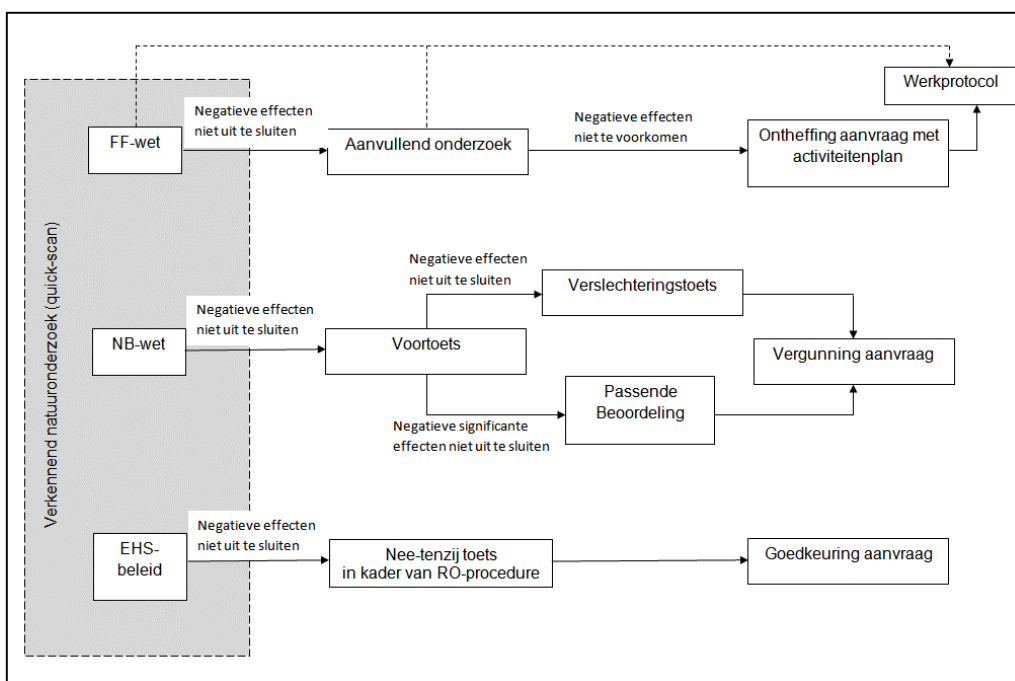
Het Waterschap Peel en Maasvallei is voornemens om de Loobeek, gelegen ten westen en noorden van Venray, herin te richten. De huidige beek ontspringt ten noorden van Ysselsteyn en mondt uit in Brabant. Deze beek is conform het vigerend beleid een Natuurbeek, maar de ecologische kwaliteit van de Loobeek voldoet momenteel deels niet aan deze status. In 2009 is dan ook een ontwerp-inrichtingsplan opgesteld voor het Loobeekdal als eerste aanzet voor herinrichting van de beek. Het Loobeekdal heeft een aanzienlijke omvang: de totale oppervlakte van het beekdal bedraagt ca. 1.180 ha. De herinrichting vindt dan ook gefaseerd plaats, waarbij het deelgebied De Haag als eerste is uitgewerkt. Het waterschap Peel en Maasvallei heeft dit deelgebied reeds heringericht. Voor deelgebied De Spurkt en Venraysch Broek is nog nadere uitwerking noodzakelijk.

1.2 Kader van het project

Projecten of handelingen dienen te worden getoetst aan de wet- en regelgeving voor natuur. De natuurbescherming in Nederland bestaat uit de volgende kaders:

- Natuurbeschermingswet 1998: Natura 2000-gebieden en Beschermde Natuurmonumenten;
- Flora- en faunawet: individuele soorten;
- Provinciaal beleid: POL 2014.

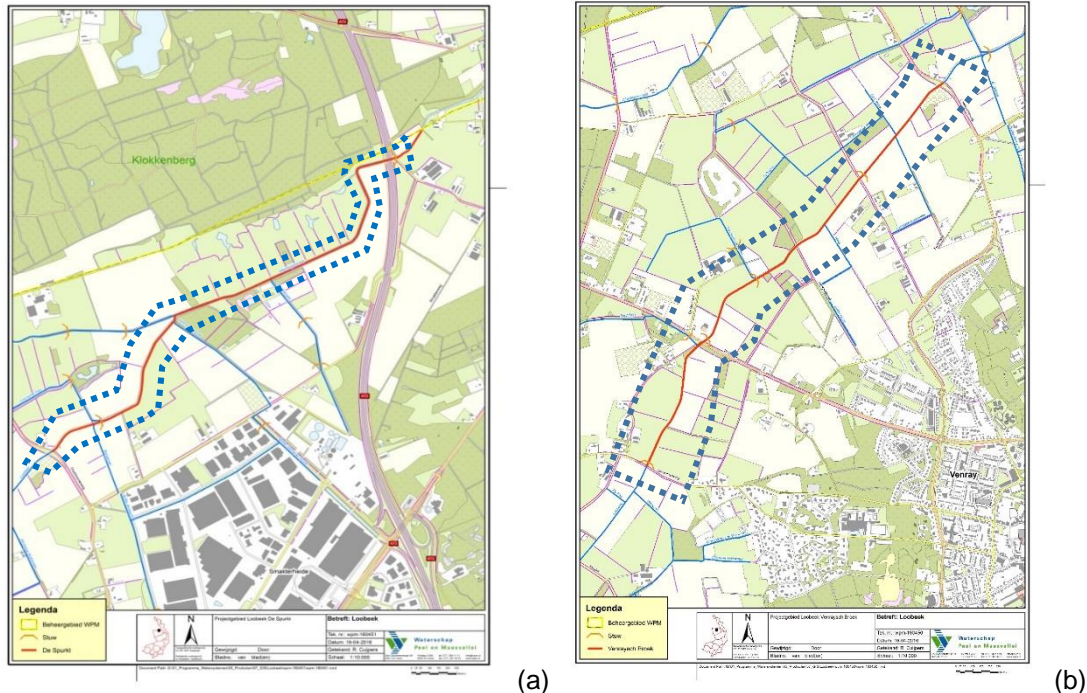
Het verkennend onderzoek is er op gericht een eerste inzicht te krijgen in de mogelijke effecten op beschermde natuurwaarden in en om het projectgebied en de mogelijke vervolgstappen die moeten worden genomen met betrekking tot aanvullend veldonderzoek, nader effectonderzoek en nadere procedures. In figuur 1.1 is aangegeven welke procedures mogelijk moeten worden doorlopen. Het verkennend onderzoek is de eerste stap in de procedure. Afhankelijk van het resultaat moeten de navolgende stappen al dan niet worden doorlopen.



Figuur 1.1 Procedureschema wet- en regelgeving natuurbescherming

1.3 Ligging plangebied

De Loobeek bevindt zich ten westen en noorden van Venray. De huidige beek ontspringt ten noorden van Ysselsteyn en stroomt in noordwestelijke richting. Tussen Venray en Smakt vloeit de Loobeek samen met het Afleidingskanaal. Deze waterloop voert verder tot aan de provinciegrens met Noord-Brabant. Vanaf daar stroomt de beek verder onder de naam Vierlingsbeekse Molenbeek en mondt uiteindelijk uit in de Maas. Binnen het beheersgebied van het Waterschap Peel en Maasvallei ligt de bovenloop en de middenloop van de Loobeek, met een lengte van 9 km. De Spurkt is de beekloop tussen de Overloonseweg en de stuw ter hoogte van de A73, zoals weergegeven in figuur 1.2.



Figuur 1.2. Onderzoekgebieden (blauwe stippellijn) deelgebied De Spurkt (a) en Venraysch Broek (b)

1.4 Ligging plangebied

Het overgrote deel van de deelgebieden De Spurkt en Venraysch Broek zijn in agrarisch gebruik. Het grondgebruik varieert van grasland in de meer laaggelegen delen tot bouwland verspreid over het totale gebied. De melkveehouderijen zijn gemiddeld fors groter dan het landelijk gemiddelde bedrijf. Het agrarisch eigendom is verder verdeeld in overige bedrijven (waaronder akkerbouw) of particulieren die gestopt zijn met de agrarische tak als hoofdkomen.

De toedeling van de vorige ruilverkaveling heeft plaatsgevonden in 1987. Als onderdeel van die ruilverkaveling is het gebied fors veranderd. Ten behoeve van de agrarische sector is de ontwatering sterk verbeterd, zijn percelen gedraineerd en geëgaliseerd en is een aantal bedrijven naar het beekdal verplaatst. De landbouwgronden zijn voor een groot deel optimaal in te zetten voor (multifunctioneel) landbouwkundig gebruik. Op diverse plekken in het gebied bestaan in de huidige situatie wel gebruiksbepalingen; hier zijn de gronden niet multifunctioneel te gebruiken. De bedrijven hebben dit gegeven ingepast in hun bedrijfsvoering.

De Loobeek wordt behalve met neerslag en grondwater in de huidige situatie gevoed met gebiedsvreemd water vanuit het Peelkanaal. Het gebiedsvreemde water stroomt in op het punt waar van oorsprong de Loobeek ontspringt. Deze oorsprong ligt in het gebied De Haag, waar een sterk kwelsysteem aanwezig is. In de huidige situatie is een aantal riooloverstorten aanwezig die lozen op de Loobeek wat leidt tot onnatuurlijke en ongewenste piekafvoeren. De waterkwaliteit wordt hierdoor negatief beïnvloed. De landschappelijke kenmerken van een gebied bepalen voor een groot deel de mogelijkheden voor recreatie en toerisme. Het beekdallandschap van de Loobeek is in deze optiek geschikt voor extensieve recreatievormen.

Het Loobeekdal wordt doorsneden door een fiets- en wandelroutestructuur. De fietsroutestructuur is onderdeel van het regionale fietsknooppuntensysteem. Rondom het dorp Merselo ligt een uitgebreid netwerk van bewegwijzerde wandelroutes dat eveneens is gebaseerd op de knooppuntenstructuur. Recent hebben omliggende dorpen ook bewegwijzerde wandelroutes gerealiseerd of hebben plannen hiervoor. Al deze routes zullen met elkaar worden verbonden, waardoor er een gemeentedeekkend wandelnetwerk ontstaat. Het gebied kenmerkt zich verder door een beperkt aantal extensieve recreatievoorzieningen zoals enkele minicampings, een aantal B&B-adressen, twee groepsaccommodaties en een galerie.

1.5 Voorgenomen inrichting

Het Waterschap Peel en Maasvallei is o.a. verantwoordelijk voor een nadere uitwerking van het Waterbeheerplan 2016-2021. In het waterbeheerplan wordt gewerkt aan robuuste, veerkrachtige beekdalen zoals het Loobeekdal waarin:

- meer ruimte is voor waterberging;
- minder functies met elkaar conflicteren;
- ruimte is voor economische functies;
- een goede ecologische toestand bereikt wordt door natuurgebieden te verbinden;
- mensen in een aantrekkelijk landschap kunnen werken, wonen, verblijven en recreëren;
- het ecologisch systeem (met inachtneming van de hydrologische randvoorwaarden) in evenwicht is, zodat de natuur zelf de belangrijkste beherende en sturende factor is.

In het Waterbeheerplan wordt aangegeven dat voor beekdalzones, natuurbeken en bufferzones, naast het behoud van het watersysteem, bovenal wordt gestreefd naar ecologisch herstel. In de voorgenomen inrichting wordt toegewerkt naar zo natuurlijk mogelijke waterregimes. Op die manier wordt herstel van verdroging en droogteschade bevorderd en worden randvoorwaarden geschapen voor hydrologisch herstel van natuurgebieden en beekdalen. Om dit te realiseren zullen werkzaamheden worden uitgevoerd die op hoofdlijnen bestaan uit:

- herprofilering van diverse oevers;
- het graven van diverse meanders aansluitend op de Loobeek;
- aanleggen van onderhoudspaden.

Het voorlopig ontwerp van de voorgenomen herinrichting is weergegeven in figuur 1.3



Figuur 1.3 Voorlopig ontwerp herinrichting Loobeek deelgebieden Venraysch Broek en De Spurtk

2 Natuurbeschermingswet

2.1 Toetsingskader

De Natuurbeschermingswet 1998 (Nb-wet) heeft als doel het beschermen van Natura 2000-gebieden (Vogel- en Habitatrichtlijn) en Beschermd Natuurmonumenten in Nederland. Projecten of handelingen die negatieve effecten op deze beschermde gebieden kunnen hebben, zijn in beginsel niet toegestaan.

Voor Natura 2000-gebieden geldt een toetsing in het kader van artikel 19. In dit kader is ook toetsing van effecten in het kader van de externe werking van toepassing. Bij de toetsing zijn er de volgende procedurevarianten:

- geen nader onderzoek: effecten kunnen op voorhand worden uitgesloten (er zijn geen Natura 2000-gebieden in de omgeving aanwezig);
- voortoets: effecten kunnen niet op voorhand worden uitgesloten;
- verslechteringstoets: effecten kunnen op basis van de Voortoets niet worden uitgesloten, significantie hiervan wel;
- passende beoordeling: significantie van effecten kan op basis van de Voortoets of Verslechteringstoets niet worden uitgesloten;
- ADC-toets: indien significantie van effecten op basis van de Passende beoordeling niet kan worden uitgesloten. Aangevoerd dient te worden dat er geen alternatieven zijn met minder effecten, er sprake is van dwingende redenen van groot openbaar belang en in compensatie is voorzien.

Indien negatieve effecten op Natura 2000-gebieden niet zijn uit te sluiten, is in ieder geval een vergunning noodzakelijk.

Voor Beschermd Natuurmonumenten geldt een lichtere toetsing conform artikel 16. Voor deze gebieden is het uitvoeren van een Passende beoordeling niet noodzakelijk. Op deze gebieden is conform artikel 65, wel externe werking van toepassing. Het bevoegd gezag bepaalt of een vergunning al dan niet nodig is. Voor oude doelen van voormalige Beschermd Natuurmonumenten die geheel binnen Natura 2000-gebied zijn gelegen, is externe werking niet van toepassing. Deze oude doelen vallen wel onder de vergunningplicht van Nb-wet indien er sprake is van aantasting binnen het deel van het Natura 2000-gebied, waarop de oude doelen van toepassing zijn.

Programmatische Aanpak Stikstofdepositie (PAS)

De Nederlandse wet- en regelgeving voor stikstofdepositie vloeit eveneens voort uit de Natuurbeschermingswet 1998 (Nbwet). De wetgever heeft in dit verband de volgende wet- en regelgeving tot stand gebracht:

- hoofdstuk III, paragraaf 2a, Nbw 1998, dat voorziet in de opdracht tot vaststelling van het Programma aanpak stikstof (PAS);
- het Besluit grenswaarden programmatische aanpak stikstof, op grond waarvan geen apart toestemmingsvereiste geldt indien grenswaarden van toepassing zijn;
- de Regeling programmatische aanpak stikstof, waarin naast de regels die gelden ten aanzien van bepaling, reservering en toedeling van ontwikkelingsruimte onder meer de lijst van prioritaire projecten is opgenomen.

Stikstofdepositie vormde jarenlang een knelpunt bij de besluitvorming over plannen en projecten, omdat in veel Natura 2000-gebieden overbelasting van stikstofdepositie een probleem is voor de realisatie van de instandhoudingsdoelstellingen voor de voor stikstof gevoelige natuur in die gebieden. Het PAS beoogt een oplossing te bieden voor dit probleem. Het doel is het beschermen en ontwikkelen van kwetsbare, voor stikstof gevoelige natuur, terwijl tegelijkertijd economische ontwikkelingen mogelijk blijven. Het programma bevat hiertoe maatregelen die leiden tot een afname van stikstofdepositie (bronmaatregelen) en maatregelen die leiden tot een versterking van de natuurwaarden in de Natura 2000-gebieden (herstelmaatregelen). Het PAS is als zodanig en per gebied, passend beoordeeld (gebiedsanalyses).

2.2 Inventarisatie

Om de ligging van het plangebied ten aanzien van Natura 2000-gebieden en Beschermd Natuurmonumenten te bepalen, is gebruik gemaakt van de gebiedendatabase van het Ministerie van EZ. In de voorliggende quick scan ecologie worden mogelijke effecten tot 15 km afstand van het plangebied beschouwd, onder andere rekening houdende met mogelijke negatieve effecten als verzuring en vermisting die kunnen optreden. Uit de gebiedendatabase blijkt dat het dichtstbijzijnde Natura 2000-gebied op een afstand van circa 1.200 meter is gelegen, te weten het Natura 2000-gebied Boschhuizerbergen. Overige Natura 2000-gebieden liggen op grotere afstanden tot het plangebied, zoals weergegeven in tabel 1.

Tabel 1. Ligging plangebied ten opzichte van Natura 2000-gebieden en Beschermd Natuurmonumenten

Natura 2000-gebied/Beschermd Natuurmonument	Minimale afstand tot plangebied (m)
Boschhuizerbergen (NL)	1.200
Maasduinen (NL)	5.500
Deurnsche Peel en Mariapeel (NL)	7.500
Zeldersche Driessen (NL)	13.900

2.3 Effectbepaling

De voorgenomen herinrichtingsmaatregelen vinden plaats buiten de grenzen van de omliggende Natura 2000-gebieden en Beschermd Natuurmonumenten. Het plangebied vormt tevens geen leefgebied voor kwalificerende habitatsoorten en/of vogelsoorten van deze gebieden. Van een indirect oppervlakteverlies van leefgebied van kwalificerende soorten buiten Natura 2000-gebieden is derhalve geen sprake. De habitatrichtlijn- en vogelrichtlijnsoorten waarvoor de omliggende gebieden zijn aangewezen, hebben ook geen ecologische relatie met het plangebied.

Er zal geen sprake zijn van het optreden van permanente verontreiniging. Verontreinigingen hebben met name betrekking op afstroming van water ('run-off') met daarin bijvoorbeeld zware metalen en organische stoffen. Deze stoffen kunnen een negatief effect hebben op flora en fauna op een zeer korte afstand van wegen. Gezien de lokale schaal, het tijdelijke gebruik van werkwegen waarop verontreiniging kan optreden en de aanzienlijke afstand tot verontreinigingsgevoelige habitattypen en leefgebieden van habitatrichtlijnsoorten binnen de omliggende Natura 2000-gebieden en Beschermd Natuurmonumenten, zijn significant negatieve effecten op deze gebieden als gevolg van verontreiniging op voorhand uitgesloten.

Met de voorgenomen herinrichting van de Loobeek is sprake van een tijdelijke toename van vermisting en verzuring die louter optreedt tijdens de uitvoeringsfase van het project. De toename is het gevolg van stikstofdepositie afkomstig vanuit het tijdelijke werkverkeer dat wordt ingezet om de herinrichting te kunnen realiseren. Het werkverkeer betreft vracht- en personenverkeer, dat bij enkele van de te nemen maatregelen tijdelijk wordt ingezet om grondverzet, de aan- en afvoer van materialen en personeel mogelijk te maken.

Diverse Natura 2000-gebieden in de nabijheid van het plangebied omvatten stikstofgevoelige tot zeer gevoelige habitattypen. In de huidige situatie wordt de kritische depositiewaarde (KDW)

van enkele van deze habitattypen reeds overschreden vanuit de bestaande achtergronddepositie (onder andere bestaande landbouw, industrie en verkeer). Hetgeen is ten nadele voor de kwaliteit- en uitbreidingsdoelstellingen voor deze habitattypen. Voor de Natura 2000-gebieden met doelstellingen voor overbelaste stikstofgevoelige habitattypen binnen de betreffende effectafstand, kunnen (significant) negatieve effecten als gevolg van een toename van stikstofdepositie vanuit de voorgenomen inrichtingsmaatregelen niet op voorhand worden uitgesloten. Aan de hand van Aerius Calculator kan men na te gaan in hoeverre sprake kan zijn van meldingsplicht danwel vergunningsplicht inzake de PAS.

Effectindicatoren zoals optische verstoring, licht- en geluidsverstoring dan wel overige directe effectindicatoren vinden gelet op de afstand tot nabijgelegen Natura 2000-gebieden (minimaal 1.200 meter) en tussenliggende barrières, plaats buiten de invloedssfeer van de leefgebieden van de kwalificerende soorten van de omliggende Natura 2000-gebieden en Beschermd Natuurmonumenten. Een nadere beschouwing op deze effectindicatoren wordt niet noodzakelijk geacht.

2.4 Conclusie

Met de voorgenomen maatregelen zijn (significante) negatieve effecten op de geformuleerde instandhoudingsdoelstellingen van omliggende Natura 2000-gebieden niet op voorhand uitgesloten. Men dient na te gaan in hoeverre de tijdelijke toename van stikstofdepositie tijdens de aanlegfase zal leiden tot een toename in vermessing en verzuring van gevoelige en zeer gevoelige habitats binnen de omliggende Natura 2000-gebieden. Middels Aerius Calculator dient men na te gaan in hoeverre de uitvoering van werkzaamheden leidt tot meldingsplicht, danwel vergunningsplicht inzake de PAS.

3 Flora- en faunawet

3.1 Toetsingskader

De Flora- en faunawet regelt de bescherming van soorten planten en dieren in ons land. De beschermde soorten zijn op grond van het Vrijstellingenbesluit onderverdeeld in verschillende beschermingscategorieën, de zogeheten 'tabel 1-soorten', 'tabel 2-soorten' en 'tabel 3-soorten'. Vogels zijn niet in deze categorieën ingedeeld.

De toetsing in het kader van de Flora- en faunawet vindt plaats aan de hand van de volgende in het kader van ruimtelijke ontwikkeling, relevante verbodsbepalingen:

- artikel 8: Het is verboden beschermde planten te plukken, te verzamelen, af te snijden, uit te steken, te vernielen, te beschadigen, te ontwortelen of op enigerlei andere wijze van hun groeiplaats te verwijderen;
- artikel 9: Het is verboden beschermde dieren te doden, te verwonden, te vangen, te bemachtigen of met het oog daarop op te sporen;
- artikel 10: Het is verboden beschermde dieren opzettelijk te verontrusten;
- artikel 11: Het is verboden nesten, holen of andere voortplantings- of vaste rust- of verblijfplaatsen van beschermde dieren te beschadigen, te vernielen, uit te halen, weg te nemen of te verstoren.

De zwaarte van toetsing is afgestemd op de gunstige staat van instandhouding van soorten. Hierbij wordt er onderscheid gemaakt in de volgende groepen met een eigen toetsingsregime:

Algemene soorten (tabel 1-soorten)

Wat betreft ruimtelijke ontwikkelingen geldt een vrijstelling. Er hoeft in dit kader geen ontheffing aangevraagd te worden.

Overige soorten (tabel 2-soorten)

Wat betreft ruimtelijke ontwikkelingen geldt een vrijstelling, indien wordt gewerkt volgens een door de minister van EZ goedgekeurde gedragscode. Indien dit niet het geval is, dan moet ontheffing aangevraagd worden; deze valt onder de lichte toets (geen aantasting van de gunstige staat van instandhouding van de soort).

Soorten bijlage IV Habitatrichtlijn en bijlage 1 AMvB (tabel 3-soorten)

Voor deze soorten moet wat betreft ruimtelijke ontwikkelingen, een ontheffing aangevraagd worden. De ontheffingsaanvraag valt onder de zware toets, hetgeen inhoudt dat:

- er sprake dient te zijn van een bij de wet genoemd belang;
- er geen andere bevredigende oplossing mogelijk is;
- er geen afbreuk wordt gedaan aan de gunstige staat van instandhouding van de betreffende soort(en).

Vogels zijn niet ingedeeld in bovengenoemde categorieën. Alle inheemse vogelsoorten zijn beschermd. Het is daarom bijvoorbeeld verboden nestelende en/of broedende vogels te verstoren, eieren te rapen of nesten en andere vaste rust- en verblijfplaatsen te vernietigen. Uitgangspunt hierbij is dat nesten van vogels alleen beschermd zijn indien deze in gebruik zijn tijdens het broedseizoen. Voor een aantal vogelsoorten (genoemd in de 'Aangepaste lijst jaarrond beschermde vogelnesten' van het ministerie van EZ) die jaarlijks van het zelfde nest gebruik maken of geen eigen nest kunnen bouwen, geldt een uitzondering. Nesten van deze soorten

worden beschouwd als vaste rust- en verblijfplaats in de zin van artikel 11 van de Flora- en faunawet. Deze nesten zijn jaarrond beschermd, mits niet permanent verlaten.

Om te voorkomen dat nestelende en/of broedende vogels verstoord worden, dienen verstorende werkzaamheden altijd zo veel mogelijk buiten het broedseizoen te worden uitgevoerd en dient gecontroleerd te worden of mogelijk jaarrond beschermde nesten worden aangetast door de werkzaamheden. Het beschermingsregime voor vogels komt overeen met dat van tabel 3-soorten. Ontheffing kan slechts worden verleend wanneer er geen andere bevredigende oplossing bestaat en indien geen afbreuk wordt gedaan aan de gunstige staat van instandhouding van de soort. Daarnaast kan alleen ontheffing worden verkregen indien er sprake is van een in de wet genoemd belang. Dit betreft voor vogels alleen belangen die te maken hebben met openbare veiligheid, luchtvaartveiligheid, onderzoek en volksgezondheid (geen ruimtelijke ontwikkelingen).

De geldigheidsduur van waarnemingen in het kader van de toetsing aan de Flora- en faunawet, is bij ongewijzigde gebiedsomstandigheden voor de meeste soorten maximaal vijf jaar. Voor bepaalde soorten (bijvoorbeeld vleermuizen en huismus) conform de soortenstandaard, is een duur van drie jaar van toepassing.

3.2 Methode

De inventarisatie betreft een onderzoek naar de actueel en potentieel voorkomende beschermde soorten in het plangebied. De inventarisatie bestaat uit een bronnenonderzoek, een verkennend veldbezoek en habitatgeschiktheidsbeoordeling. De begrenzing van het plangebied is ruimer genomen dan de daadwerkelijke scope van de voorgenomen herinrichtingsmaatregelen.

Bronnenonderzoek

Het bronnenonderzoek heeft als doel een overzicht te verkrijgen van de beschikbare informatie met betrekking tot het voorkomen van beschermde soorten in het plangebied en omgeving. Hiervoor zijn de volgende bronnen gebruikt:

- bestaande gegevens afkomstig uit het NDFF, Waarneming.nl en Telmee.nl over de periode 2010-2016;
- soortenatlassen met recente data en natuurgegevens afkomstig uit de databank van de Provincie Limburg over de periode 1998-2007 en de soortenbank van het NHGL.

Habitatgeschiktheidsbeoordeling

Op basis van een oriënterend veldbezoek is de geschiktheid van biotopen voor beschermde soorten beoordeeld. Deze beoordeling brengt samen met het bronnenonderzoek de beschermde soorten (groepen) in beeld die in het plangebied (kunnen) voorkomen. Het veldbezoek heeft plaatsgevonden op 15 september 2015 door de heer ir. J.A. Ettema, een deskundig ecooloog van Sweco Nederland.

Analyse en toetsing mogelijke effecten

Er is vervolgens gekeken of deze soorten (groepen) beïnvloed kunnen worden door voorgenomen activiteiten. Op basis van deze analyse wordt geconcludeerd voor welke soorten (groepen) een ontheffing in het kader van Flora- en faunawet aangevraagd moet worden en of er een nader onderzoek nodig is.

3.3 Voorkomende ecotopen

Het plangebied is gelegen in het Loobeekdal dat zich hoofdzakelijk kenmerkt door agrarische activiteiten en op enkel plekken aangrenzende percelen met kwelgebonden schrale graslanden. Het half open landschap omvat een verdroogd elzenbroekbos. De loop van de Loobeek is sterk gekanaliseerd en voorzien van onderhoudspaden ten behoeve van beheer en onderhoud. De oevers van de Loobeek tonen een voedselrijk karakter en waterloop zelf is kunstmatig gestuwd.

3.4 Flora

Actueel en potentieel voorkomende soorten

Uit bestaande gegevens blijkt binnen het plangebied langs de bestaande loop van de Loobeek en aangrenzende percelen op enkel plekken groeiplaatsen van het akkerklokje (tabel 1 Ffwet) voor te komen. In de loop van Loobeek zijn ter hoogte van het deelgebied De Spurkt recente waarnemingen (2015) van de zwaar beschermde drijvende waterweegbree (tabel 3 Ffwet) bekend. Daarnaast zijn in het Smakterveld op enkele honderden meters afstand tot de Loobeek diverse kwetsbare aan kwelgebonden soorten aangetroffen zoals veldbies, kruidvlier en vlot-tende bies. Langs de Loobeek en directe omgeving zijn tevens tijdens provinciale karteringen enkele voor de provincie Limburg schaarse soorten aangetroffen. Binnen deelgebied De Spurkt zijn dit soorten als moeraswalstro, schedefonteinkruid, melkeppe, moerasrolklaver en moeras-vergeet-mij-nietje. Binnen het deelgebied Venraysch Broek zijn daarentegen een beperkt aantal schaarse soorten aangetroffen. Van de drijvende waterweegbree zijn geen groeiplaatsen aangetroffen binnen het deelgebied Venraysch broek. Echter, groeiplaatsen van de soort kunnen op voorhand niet worden uitgesloten binnen dit deelgebied.

Tijdens het veldbezoek zijn de oevers en naastgelegen percelen beoordeeld op geschiktheid als groeiplaats voor flora van een zwaarder beschermingsregime. De oevers en naastgelegen percelen binnen het plangebied bestaan hoofdzakelijk uit landbouwpercelen en onderhoudspa-den. Beiden zijn herkenbaar aan het voedselrijke karakter met zeer beperkte geschikte groei-plaatsen voor soorten die afhankelijk van een schraler milieu. Naast akkerklokje zijn mogelijk groeiplaatsen van algemene soorten als zwanebloem en gewone vogelmelk te verwachten.

Analyse en toetsing op mogelijke effecten

Het plangebied is geschikt voor algemeen beschermde flora zoals akkerklokje, zwanebloem en gewone vogelmelk. Het betreft soorten waarvoor een vrijstelling van ontheffingsplicht geldt bij de uitvoering van ruimtelijke ingrepen. Drijvende waterweegbree is echter een zwaar be-schermd soort. Maatregelen ten behoeve van de herinrichting zouden groeiplaatsen van de soort kunnen schaden. Hiervoor dienen de nodige maatregelen te worden getroffen en geldt ontheffingsplicht in het kader van de Flora- en faunawet. De verspreiding van groeiplaatsen dient hiervoor in eerste instantie nader in beeld te worden gebracht.

3.5 Vleermuizen

Actueel en potentieel voorkomende soorten

Er zijn enkele waarnemingen van vleermuizen bekend uit het plangebied. Waarnemingen net buiten het plangebied zijn afkomstig uit het Smakterveld en uit het verder stroomopwaarts gele-gen gebied De Haag. De waarnemingen betreffen enkele waarnemingen van foeragerende ge-wone dwergvleermuizen en gewone of grijze grootoorvleermuizen (allen tabel 3 Ffwet). Tevens zijn diverse waarnemingen van laatvlieger bekend uit de kern van Venray en Oostrum buiten de begrenzing van het plangebied.

Uit het veldbezoek blijkt de geschiktheid van de Loobeek als foerageergebied voor diverse vleermuissoorten. Met name soorten als gewone dwergvleermuis, ruige dwergvleermuis en wa-tervleermuis zijn soorten die mogelijk boven het wateroppervlak en de oeverzone van de Loobeek foeragerend aangetroffen kunnen worden. Daarnaast is het aannemelijk dat de Loobeek als vliegrou-te vigeert voor bovengenoemde soorten. De gewone dwergvleermuis, ruige dwergvleermuis en de watervleermuis zijn soorten die sterk gebonden zijn aan lijnvormige landschapselementen. Derhalve vormt het plangebied een geschikt leefgebied voor vleermui-zen.

Op enkele locaties in de directe omgeving van de beek, bevinden zich bomen die mogelijkwerijs gekapt moeten worden ten behoeve van de herinrichting van de beek. Op voorhand kan niet uit-gesloten worden dat deze een geschikte verblijfplaats voor vleermuizen zoals de ruige dwerg-vleermuis, watervleermuis en mogelijkwerijs gewone grootoorvleermuizen vormen.

Analyse en toetsing op mogelijke effecten

Met de voorgenomen herinrichting van de Loobeek ontstaat ruimte voor versterking van het landschap binnen het Loobeekdal. Met o.a. een natuurlijke herprofilering van de oevers van de

Loobeek zal een meer geleidelijke overgang van de beek met de omgeving ontstaan, hetgeen een kwaliteitsimpuls voor de beek als foerageergebied en vliegroute voor vleermuizen oplevert. De Loobeek behoudt grotendeels haar lijnvormige structuur en ligging. Op enkele plekken zal een natuurlijke meandering worden aangebracht, hetgeen geen negatieve effecten op het functioneren van de beek als potentiële vliegroute betekent. Bij eventuele uitvoering van kapwerkzaamheden dienen de bomen voorafgaande aan de uitvoering nog nader te worden geschouwd op geschiktheid als vaste rust- en verblijfplaats.

3.6 Grondgebonden zoogdieren

Actueel en potentieel voorkomende soorten

Uit bestaande gegevens zijn diverse algemeen beschermde zoogdieren bekend uit het plangebied en de directe omgeving, waaronder de mol, haas, konijn, ree, vos en wezel. Daarnaast zijn sporen aangetroffen die duiden op de aanwezigheid van de bever (Tabel 3 Ffwet) in de Loobeek ter hoogte van deelgebied De Spurkt. Ten noorden van Merselo zijn diverse waarnemingen van dassen (Tabel 3 Ffwet) bekend en recente aanrrijvingen van de soort langs de Beekweg buiten de begrenzing van het plangebied.

Het plangebied is geschikt voor diverse algemeen beschermde zoogdiersoorten, waaronder de bovengenoemde soorten. Daarnaast is het voorkomen van algemeen beschermde (spits)muizen en kleine marterachtigen zoals hermelijn en bunzing aannemelijk. Het plangebied is in beperkte mate geschikt als leefgebied voor de bever, gelet op het vooralsnog geringe aandeel houtopstanden aansluitend op de oevers van de Loobeek.

Binnen het plangebied zijn geen aanwijzingen zoals burchten, dassenwissels of sporen aangetroffen die duiden op aanwezigheid van essentieel leefgebied van de das.

Analyse en toetsing op mogelijke effecten

Het plangebied is geschikt voor diverse algemeen beschermde grondgebonden zoogdieren. Het betreft soorten waarvoor een vrijstelling van ontheffingsplicht geldt bij de uitvoering van ruimtelijke ingrepen. Er zijn geen aanwijzingen dat het plangebied met haar huidige inrichting deel uitmaakt van het essentiële leefgebied van de bever en de das. Nader onderzoek wordt niet noodzakelijk geacht.

3.7 Vogels

Actueel en potentieel voorkomende soorten

Uit gegevens van de NDFF zijn diverse waarnemingen bekend van algemeen voorkomende broedvogels binnen het plangebied, evenals waarnemingen van vogels met jaarrond beschermde vaste rust- en verblijfplaatsen. Een vergelijkbaar beeld blijkt uit de gegevens afkomstig van provinciale broedvogelkartering. Deze bestaan o.a. uit bekende territoria van akkervogels zoals de veldleeuwerik, roodborsttapuit en gele kwikstaart op percelen aangrenzend op de Loobeek in De Spurkt. Langs de oevers zijn geregeld diverse watervogels broedend aangetroffen.

Naast algemeen voorkomende vogelsoorten zijn ook zijn waarnemingen bekend van vogelsoorten met jaarrond beschermde vaste rust- en verblijfplaatsen, waaronder steenuil, kerkuil en buizerd. Waarnemingen van de steenuil en kerkuil zijn sterk gebonden aan het kleinschalige karakter rondom agrarische bedrijven in het Venraysch Broek. Het is aannemelijk dat met name deze landschapselementen binnen het plangebied deel uitmaken van het leefgebied van beide soorten. Er zijn geen aanwijzingen die duiden op aanwezigheid van verblijfplaatsen van beide soorten binnen het plangebied. De buizerd wordt geregeld waargenomen. Het jachtbiotoop van de soort bestaat o.a. uit de slootkanten en ruigtestroken langs agrarische percelen binnen het plangebied, welke op grote schaal voorhanden is binnen het plangebied.

Analyse en toetsing op mogelijke effecten

Men dient in de planning van werkzaamheden rekening te houden met het broedseizoen van vogels. Verstoring van broedvogels gedurende deze periode (veelal in de periode van half maart tot half juli), is niet toegestaan. Voor de in het plangebied te verwachten vogelsoorten kan dit voorkomen worden door werkzaamheden buiten de broedperiode uit te voeren. Eventueel

kunnen in samenspraak met een deskundig ecooloog, voorbereidende maatregelen worden getroffen om te voorkomen dat vogels tot broeden kunnen komen binnen het plangebied.

Het plangebied maakt deel uit van het leefgebied vogels met jaarrond beschermde vaste rust- en verblijfplaatsen, waaronder de steenuil, kerkuil en buizerd. Van zowel de steenuil en kerkuil bevinden zich verblijfplaatsen in bestaande in de directe omgeving van het plangebied. Het is aannemelijk dat het jachtbiotoop van beide soorten zich deels binnen het plangebied bevindt in de vorm van slootkanten, ruigtestroken en wegbermen. Het plangebied bestaat hoofdzakelijk uit de oevers van de Loobeek en enkele herin te richten percelen, welke een marginaal deel uitmaken van het leefgebied van deze soorten in verhouding tot de gemiddelde omvang van territoria met geschikte leefgebied in de omgeving. Nader onderzoek wordt niet noodzakelijk geacht.

3.8 Amfibieën en reptielen

Actueel en potentieel voorkomende soorten

Er zijn enkele waarnemingen van de gewone pad, bruine kikker en bastaardkikker (tabel 1 Ffwet) bekend uit het plangebied. Daarnaast zijn op enige afstand waarnemingen bekend van het voorkomen van Alpenwatersalamander (tabel 2 Ffwet) ten noorden van de Loobeek en boomkikker (tabel 3 Ffwet) net ten zuiden van de Loobeek in De Spurkt. Waarnemingen van reptielen binnen het plangebied ontbreken. Het voorkomen van de levendbarende hagedis is sterk gekoppeld aan het typisch biotoop van de soort in gebieden als de Paardekop of de Rouwkuilen. Dergelijke gebieden liggen ruim buiten de invloedssfeer van het plangebied.

Tijdens het veldbezoek is zeer beperkt geschikt biotoop voor reptielen vastgesteld binnen het plangebied. Veelal ontbreekt voldoende structuur en aaneensluitend geschikt biotoop en wordt de bestaande inrichting gekenmerkt door het intensieve gebruik vanuit de landbouw. Geschikt voortplantingswateren met aansluitend landhabitat van de alpenwatersalamander ligt op ruime afstand tot het plangebied, buiten de invloedssfeer van de voorgenomen herinrichting. Het biotoop van de boomkikker is sterk gebonden aan een relatief geïsoleerd gebied buiten de invloedssfeer van de voorgenomen herinrichting. Het plangebied zelf vormt geen essentieel leefgebied voor zowel de Alpenwatersalamander als de boomkikker.

Analyse en toetsing op mogelijke effecten

Voor de voorkomende algemeen beschermde amfibieën geldt een vrijstelling van ontheffingsplicht bij de uitvoering van ruimtelijke ingrepen. Voor soorten van een zwaarder beschermingsregime zoals de levendbarende hagedis, Alpenwatersalamander en boomkikker ontbreekt het geschikte biotoop binnen de invloedssfeer van de voorgenomen inrichting. Nader onderzoek naar de betreffende soorten wordt niet noodzakelijk geacht.

3.9 Vissen

Actueel en potentieel voorkomende soorten

Uit bestaande gegevens blijkt de aanwezigheid van diverse algemeen voorkomende vissoorten binnen het plangebied. Uit de Loobeek zelf zijn enkele stroom minnende soorten bekend zoals de riviergrondel, alver en het biermpje. De aanwezigheid van beschermde vissoorten is beperkt tot de kleine modderkruiper (tabel 2 Ffwet).

De Loobeek is in beperkte mate geschikt voor overige beschermde soorten. Op voorhand kan niet worden uitgesloten dat de beek vigeert als leefgebied voor de elrits of rivierdonderpad. Voor beide soorten is weliswaar in beperkte mate geschikt biotoop aanwezig, doch gelet op de aanwezigheid van diverse stuwen niet waarschijnlijk binnen het plangebied.

Analyse en toetsing op mogelijke effecten

Het plangebied vormt een leefgebied voor de kleine modderkruiper. Men dient rekening te houden met de aanwezigheid van de soort tijdens de uitvoering van werkzaamheden. Dit is mogelijk door te werken de goedgekeurde gedragscode Unie van Waterschappen. Per 1 januari 2017 zal met de inwerkingtreding van de Wet Natuurbescherming de kleine modderkruiper echter niet meer beschermd zijn.

3.10 Ongewervelden

Actueel en potentieel voorkomende soorten

Uit bestaande gegevens ontbreken waarnemingen van beschermde ongewervelden zoals dagvlinders, libellen of overige ongewervelden. Er worden geregeld diverse soorten dagvlinders waargenomen langs wegbermen en de slootkanten van de Loobeek, echter betreffen dit algemeen voorkomende soorten. Een vergelijkbaar beeld geldt tevens voor nachtvlinders en libellen.

Tijdens het veldbezoek is het geschikte biotoop op waarde beoordeeld. De huidige inrichting van het plangebied bestaat voornamelijk uit landbouw. De vegetatie die enigszins van waarde voor ongewervelden kan zijn is beperkt tot smalle ruigtestroken en oevers van de Loobeek en wegbermen. Echter, deze wordt sterk beïnvloed vanuit het landbouwkundig gebruik en is hierdoor ongeschikt als essentieel leefgebied voor beschermde ongewervelden, welke hoofdzakelijk afhankelijk zijn van een zeer specifiek en veelal voedselarm biotoop. Dit biotoop ontbreekt.

Analyse en toetsing op mogelijke effecten

Het plangebied biedt geen geschikt leefgebied voor beschermde ongewervelden. Nader onderzoek wordt niet noodzakelijk geacht.

4 Natuurbeleidskaders

4.1 Toetsingskader

Het beleidskader van de overheid dat niet in de wetgeving is vastgelegd, bestaat uit:

- Provinciaal beleid
 - Provinciaal Omgevingsplan Limburg 2014 (POL)

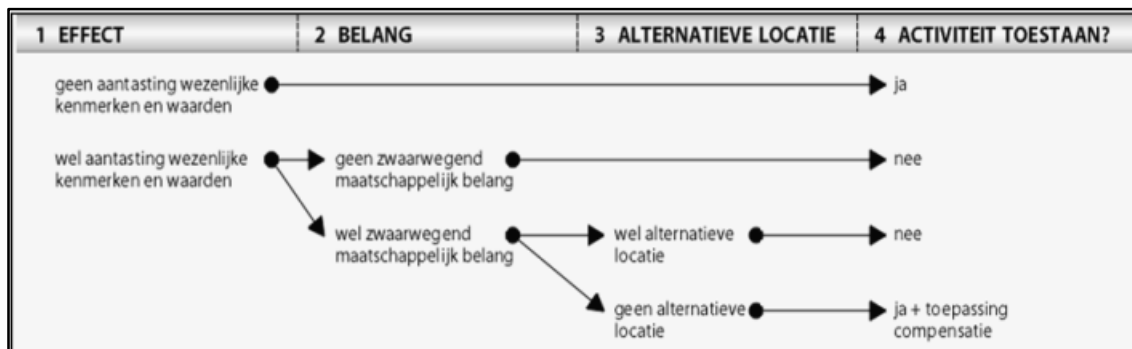
4.2 Ecologische Hoofdstructuur

Toetsingskader

Natuurgebieden in Nederland zijn erg versnipperd. De Ecologische Hoofdstructuur (EHS), tegenwoordig het Natuurnetwerk Nederland genoemd, heeft als doel natuurgebieden te vergroten en met elkaar te verbinden. Het netwerk moet natuurgebieden beter verbinden met elkaar en met het omringende agrarisch gebied. Vanaf 2014 zijn de provincies verantwoordelijk voor het Natuurnetwerk Nederland. De EHS voor de provincie Limburg is vastgelegd in het POL 2014. In het provinciaal natuurbeleid (POL 2014) zijn drie groene natuurzones te onderscheiden, de goudgroene-, de zilvergroene- en de bronsgroene natuurzones. De goudgroene zones betreffen de parels onder de Limburgse natuurgebieden, de zilvergroene zones is natuur met een minder hoge concentratie aan natuurwaarde. De bronsgroene zones zijn landschapszones die ten aanzien van natuur en landschap, de meest waardevolle cultuurlandschappen zijn waarbij natuur, landschap sterk gemengd met landbouw en andere functies voorkomen.

De goud- en zilvergroene natuurzone vormen de Ecologische Hoofdstructuur en hiervoor geldt het landelijk beschermingsregime van het nee, tenzij-principe. Ten aanzien van de bronsgroene natuurzones geldt het ja, tenzij-principe. De huidige wezenlijke kenmerken en waarden mogen niet worden aangetast. In onderstaand schema is dit stapsgewijs weergegeven. Ingrepen met een significant negatieve invloed op de wezenlijke kenmerken en waarden mogen niet plaatsvinden, tenzij er sprake is van een zwaarwegend maatschappelijk belang en indien er geen alternatieven zijn. Indien bij een ingreep schade wordt aangericht aan een EHS-gebied, dan dient dit in ieder geval gemitigeerd te worden. De resteffecten aan verlies van kwaliteit en/of oppervlakte dient te worden gecompenseerd. Daarnaast kan salderen van positieve en negatieve effecten op de EHS uitkomst bieden om projecten in de EHS te realiseren.

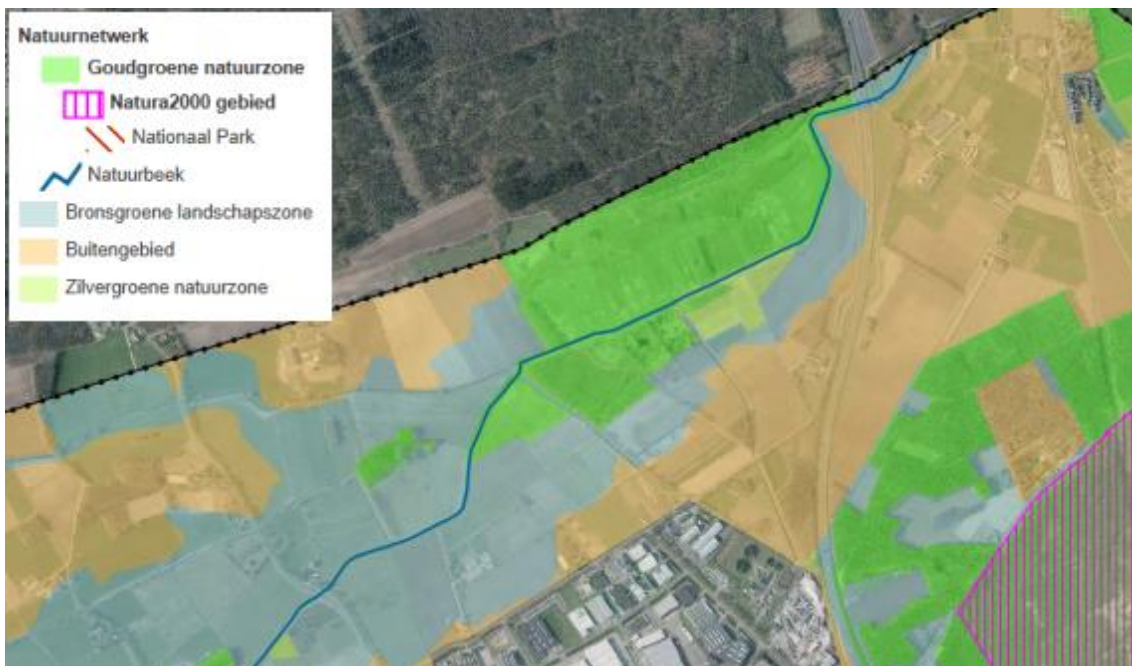
Het verkennend natuuronderzoek geeft inzicht in de ligging van EHS-gebieden in de omgeving van het plangebied en de noodzaak voor het doorlopen van de 'nee, tenzij, procedure'. In de provincie Limburg is de externe werking van de EHS niet van toepassing. Een 'nee, tenzij-toets' behoeft alleen te worden doorlopen indien er sprake is van een RO-procedure met betrekking tot wijziging van de bestemming van het plangebied.



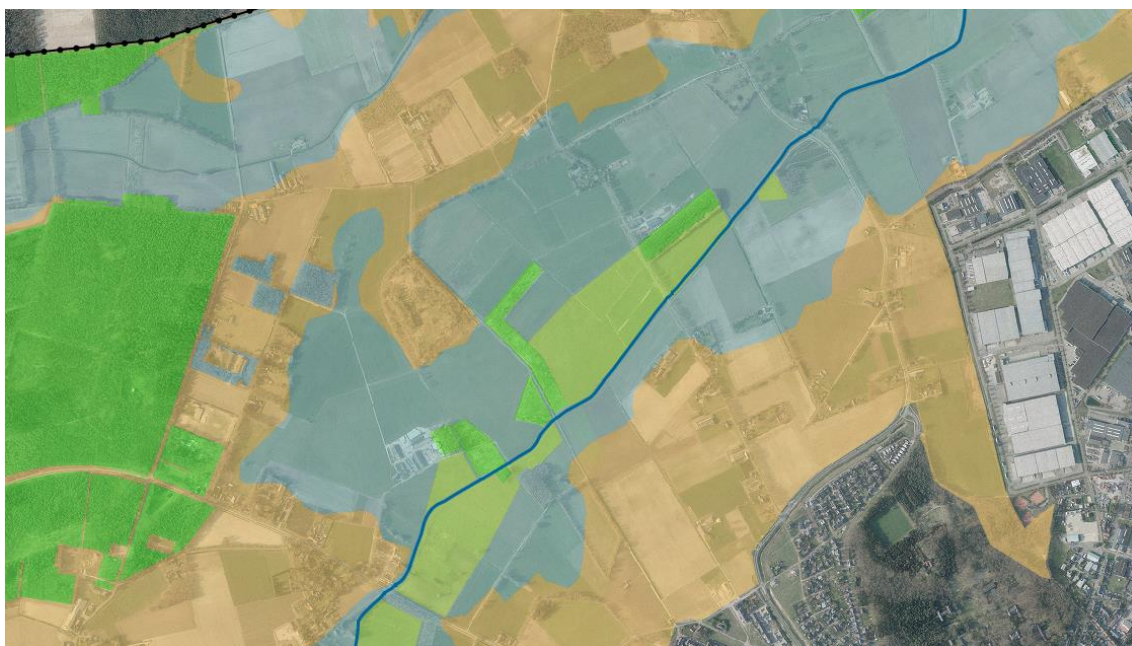
Figuur 4.1. Schema uitwerking 'nee, tenzij-principe'.

4.3 Inventarisatie

Zoals blijkt uit het Provinciale POL 2014 zijn delen van het plangebied (met name in De Spurkt) aangewezen als Goudgroene natuurzone, Zilvergroene natuurzone, Bronsgroene landschapszone, Natuurbeek en Buitengebied, zie figuur 4.2. De ligging van het aangewezen natuurnetwerk in het Venraysch Broek is weergegeven in figuur 4.3.

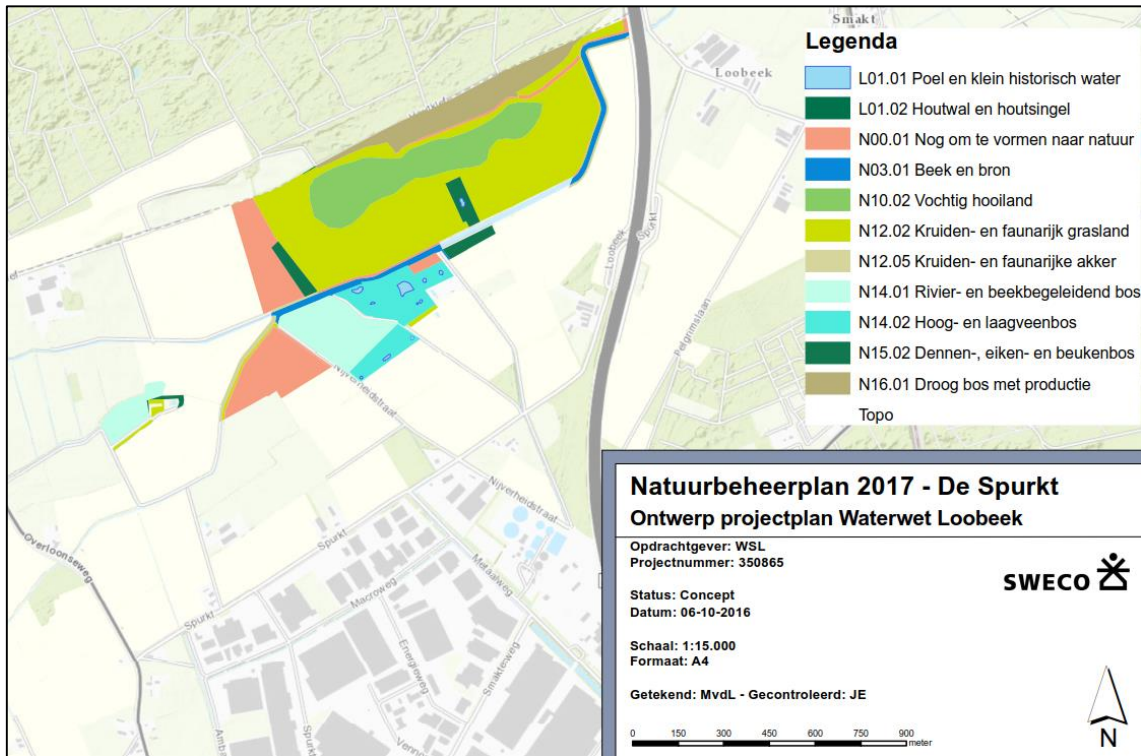


Figuur 4.2 Ligging verschillende beschermingszones (POL) binnen De Spurkt.

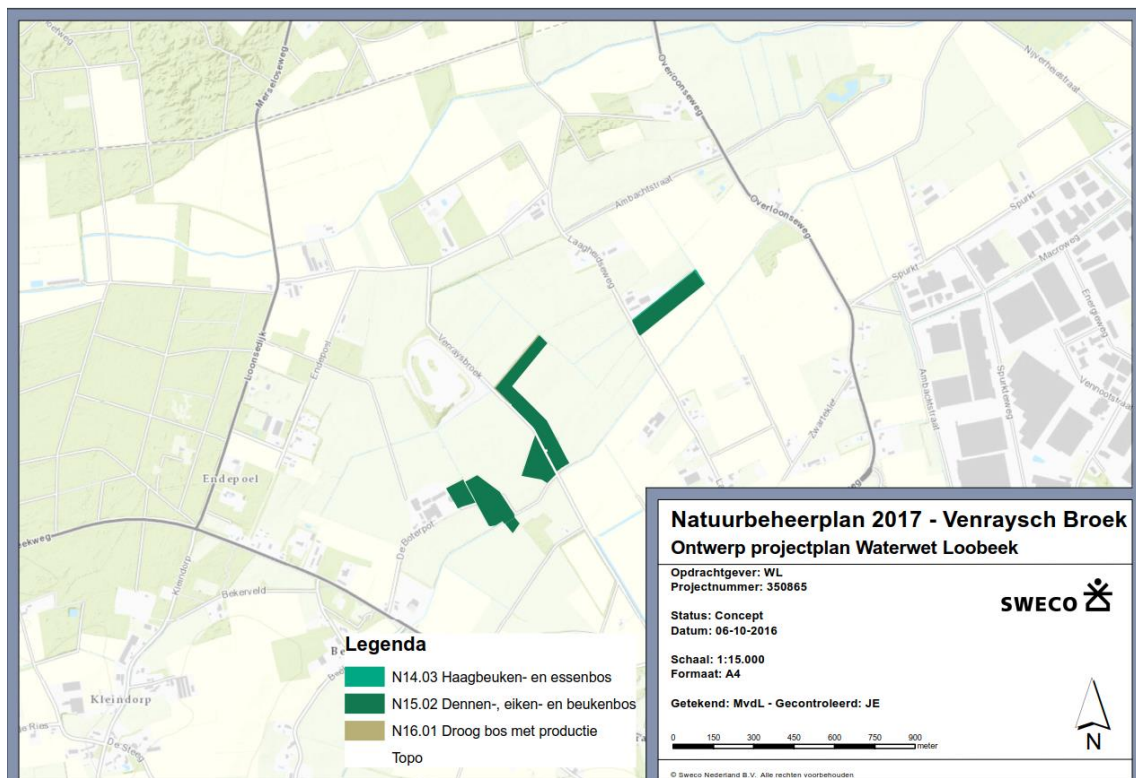


Figuur 4.3 Ligging verschillende beschermingszones (POL) binnen Venraysch Broek.

In het verleden kenmerkte de Loobeek zich door natte graslanden, waartussen zich vele kleine afwateringskanaaltjes bevonden. Langs de beek liggen hierdoor nog steeds potenties voor de ontwikkeling van Dotterbloemgraslanden en natte tot droge schraalgraslanden. In De Spurkt zijn voor delen van de Loobeek en enkele omliggende percelen vanuit het Natuurbeheerplan 2016 verschillende natuurbeheertypen aangewezen (zie figuur 4.4). De beheertypen in het Venraysch Broek zijn weergegeven in figuur 4.5.



Figuur 4.4 Ligging natuurbeheer- en landschapselementtypen De Spurkt.



Figuur 4.5 Ligging natuurbeheer- en landschapselementtypen Venraysch Broek

4.4 Effectbeoordeling

In de Goudgroene natuurzone staat beschermen en versterken van de natuur centraal. De

Goudgroene natuurzone is een onderdeel van het nationaal natuurnetwerk, ook wel ecologische hoofstructuur (EHS) genoemd. De planologische bescherming van de goudgroene natuurzones krijgt vorm door een nee-tenzij bescherming in de Omgevingsverordening (POL 2014). Er zal in het kader van de voorgenomen plannen, alleen aan de EHS getoetst worden. In de Zilvergroene natuurzone staat het benutten van kansen voor natuur centraal. De Zilvergroene natuurzone kan worden gebruikt voor het aanleggen van extra natuur in het kader van compensatieverplichtingen of het verbinden van 'Goudgroene natuurzones'.

Het plangebied doorsnijdt op enkele plekken de goudgroene natuurzone. De Goudgroene natuurzone bestaat ter hoogte van het deelgebied De Spurkt, bestaat uit de volgende beheertypen:

- N00.01 Nog om te vormen natuur;
- N03.01 Beek en bron;
- N12.02 Kruiden- en faunarijck grasland;
- L11.01 Bossingel.

De Goudgroene natuurzone ter hoogte van deelgebied Venraysch broek bestaat uit het beheertypen N15.01 Dennen-, eiken- en beukenbos en het landschapstype L11.01 Bossingel. De voorgenomen herinrichting leidt niet tot onomkeerbare effecten op de wezenlijke kenmerken en waarden van de betreffende beheertypen. Werkzaamheden zullen uitgevoerd worden conform een ecologisch werkplan, waarbij (tijdelijke) effecten als verstoring ondervangen worden door het nemen van passende mitigerende maatregelen. De belangrijkste doelstelling voor de EHS is het streven naar behoud van de Nederlandse biodiversiteit. De huidige inrichting van het te verleggen deel van de Loobeek wordt gekenmerkt door een genormaliseerd profiel en onnatuurlijk profiel. De herinrichting van de Loobeek biedt mogelijkheden voor een optimalisatie van het Loobeekdal. De natuurlijke inpassing van een meer natuurlijke inpassing van de Loobeek en aansluiting op bestaande landschapselementen versterkt de samenhang met de aangewezen goudgroene en zilvergroene natuurzones. Hierdoor zijn dan ook geen effecten te verwachten op het functioneren van de EHS.

Natuurbeek

De aanleiding voor de herinrichting van de Loobeek vloeit voort uit twee opgaven. Ten eerste de verplichting om op termijn te voldoen aan vigerende eisen van de Europese Kaderrichtlijn Water (KRW) voor een 'Langzaam stromende middenloop/benedenloop op zand (R5), classificatie 'sterk veranderd'. Hiervoor moeten op korte termijn maatregelen worden getroffen en voor 2027 de gewenste waterkwaliteit zijn bereikt. Ten tweede dient de Loobeek te voldoen aan de eisen voor een 'natuurbeek' (voorheen SEF). Samenvattend kan worden gesteld dat ecologisch herstel van de beek het hoofddoel is waarbij wordt gestreefd naar een zo natuurlijk mogelijke inrichting. Na herinrichting behoudt de beek een sterke verweving met de aangrenzende functies en blijven ontwikkelingsmogelijkheden voor de grondgebonden landbouw bestaan.


Bronsgroene landschapszone en Buitengebied

De bronsgroene landschapszone bestaat uit landschappelijk aantrekkelijke gebieden met een veelheid aan functies. Ze biedt ruimte voor een duurzame ontwikkeling van grondgebonden land- en tuinbouw. Het beleid van de provincie Limburg is erop gericht om de (huidige) landschappelijke kernkwaliteiten van de bronsgroene landschapszone te behouden, te beheren, te ontwikkelen en te beleven. Ontwikkelingen binnen de ruimte die het POL2014-beleid biedt, zijn mogelijk mits de kernkwaliteiten behouden blijven of versterkt worden ('ja-mits'). Over de bronsgroene landschapszone wordt in de Omgevingsverordening aangegeven dat de toelichting bij een ruimtelijk plan dat betrekking heeft op een gebied, gelegen in de bronsgroene landschapszone, een beschrijving dient te bevatten van de in het plangebied voorkomende kernkwaliteiten, de wijze waarop met de bescherming en versterking van de kernkwaliteiten is omgegaan en hoe de negatieve effecten zijn gecompenseerd. De kernkwaliteiten in de bronsgroene landschapszone zijn het groene karakter, het visueel-ruimtelijk karakter, het cultuurhistorisch erfgoed en het reliëf zoals uitgewerkt in het Landschapskader.

Om de kernkwaliteiten van het Loobeekdal te beschermen, wordt het herin te richten deel van de Loobeek landschappelijk ingepast. De beek wordt ingepast op de bestaande delen van de zilver- en bronsgroene landschapszone rondom de Loobeek en krijgt een meanderend natuurlijk karakter. De kernkwaliteiten in de bronsgroene landschapszone zijn het groene karakter, het visueel-ruimtelijk karakter, het cultuurhistorisch erfgoed en het voorkomen van weide- en hooilanden in het Landschapskader. De voorgenoemde ontwikkeling is in overeenstemming met het provinciaal beleid ten aanzien van de bronsgroene landschapszone. Het Buitengebied geeft ruimte voor ontwikkelingen passend in het Buitengebied. De herinrichting van de Loobeek sluit hierop aan. Een deel van de normalisering van de huidige inrichting van de Loobeek wordt opgeheven en het natuurlijk karakter waar mogelijk geaccentueerd. Als gevolg van de ingreep vindt geen aantasting plaats van het ecologisch functioneren van het beheertype N00.01 Nog om te vormen natuur, N03.01 Beek en bron, N13.02 Kruiden- en faunairijk grasland en N15.02 Dennen-, eiken- en beukenbossen. Er zijn geen compenserende maatregelen noodzakelijk. Tijdelijke effecten op soorten worden ondervangen door het opstellen van een ecologisch werkplan en de uitvoering van mitigerende maatregelen.

Quickscan (update) Herinrichting Loobeek, Venray 2018

Deelgebieden Venrays Broek en De Spurkt



Bureau Meervelt,
Ecologisch onderzoek en advies



Quickscan (update) Herinrichting Loobeek, Venray 2018

Deelgebieden Venrays Broek en De Spurt

Status: Definitief, 7 mei 2018

In opdracht van:



Contactpersoon: dhr. R. Dittrich

Bureau Meervelt,
Ecologisch onderzoek en advies



C.E. Linders & Ing. R.A.J. Pahlplatz

Projectnummer: 18-041

Foto omslag: Zicht op plangebied

INHOUDSOPGAVE

1.	INLEIDING	1
	1.1 Aanleiding	1
	1.2 Beschrijving plangebied	3
	1.3 Voorgenomen ontwikkeling	4
	1.4 Opzet van de rapportage	4
2.	ANALYSE GEBIEDSBESCHERMING	5
	2.1 Inleiding.....	5
	2.2 Afwegingskader Wet natuurbescherming.....	5
	2.3 Afwegingskader Omgevingsverordening Provincie Limburg 2014	6
3.	ANALYSE SOORTBESCHERMING	10
	3.1 Inleiding.....	10
	3.2 Flora	11
	3.3 Zoogdieren	12
	3.4 Vogels	18
	3.5 Amfibieën	19
	3.6 Reptielen	20
	3.7 Vissen	20
	3.8 Overige beschermde soorten	21
4.	HOUTOPSTANDEN, HOUT EN HOUTPRODUCTEN.....	22
	4.1 Inleiding.....	22
	4.2 Te kappen bomen en houtopstanden.....	22
	4.3 Bescherming houtopstanden in de Wet natuurbescherming.....	22
	4.4 Bescherming houtopstanden in de Algemene plaatselijke verordening Venray	23
5.	CONCLUSIES.....	24
	5.1 Conclusies gebiedsbescherming.....	24
	5.2 Conclusies soortbescherming	24
	5.3 Conclusies houtopstanden	26
6.	LITERATUURLIJST EN WEBSITES.....	27
	Bijlage 1a Achtergronden Wet natuurbescherming	28
	Bijlage 1b Achtergrond bescherming Natuurnetwerk Nederland	35
	Bijlage 2 Gegevens NDFP Quickscanhulp	38
	Bijlage 3 Bestekstekeningen.....	40

1. INLEIDING

1.1 Aanleiding

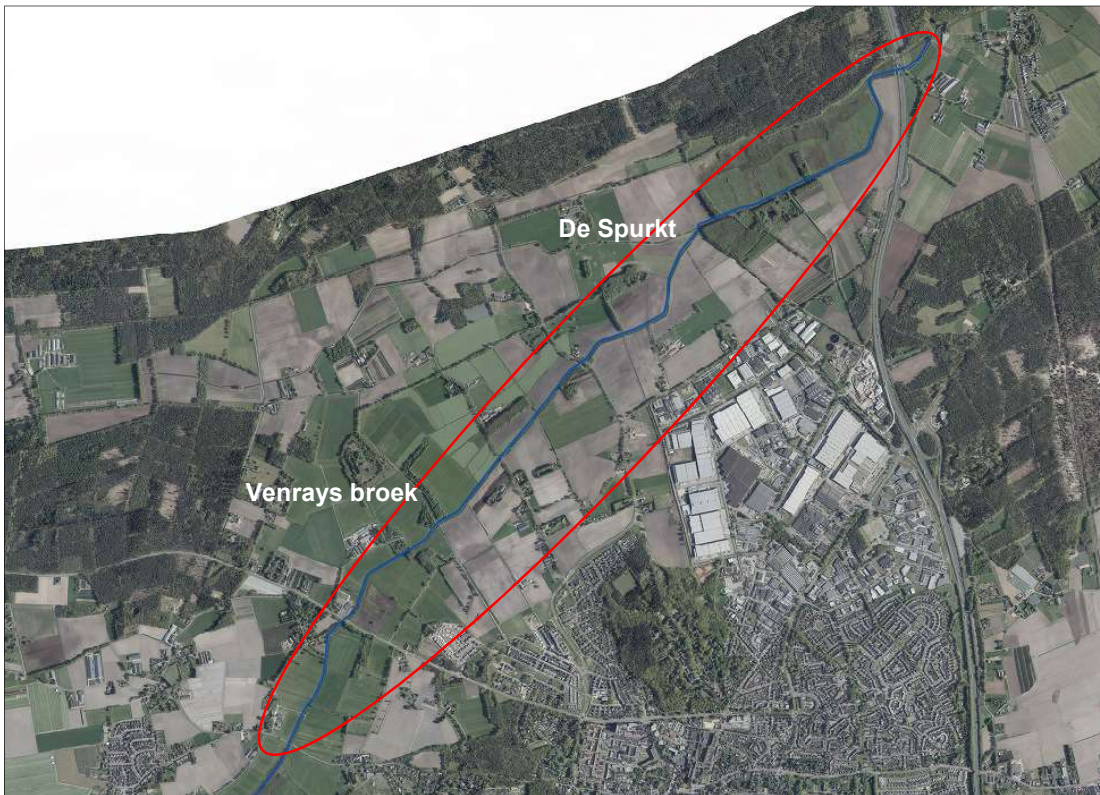
Waterschap Limburg is voornemens over te gaan tot de herinrichting van de Loobeek. De herinrichting van de Loobeek wordt gefaseerd uitgevoerd en in een eerder stadium zijn trajecten ten zuiden van de huidige deelgebieden heringericht.

Nu wordt over gegaan tot herinrichting van de deelgebieden Venrays Broek en De Spurkt. De Loobeek stroomt ter hoogte van het verdroogde broekbos De Spurkt (ten noorden van industrieterrein De Spurkt in Venray) het Aflidingskanaal in. Ook dit deel van het Aflidingskanaal wordt heringericht. Het totale traject (verder Loobeek genoemd) is opgenomen in figuur 2 en 3.

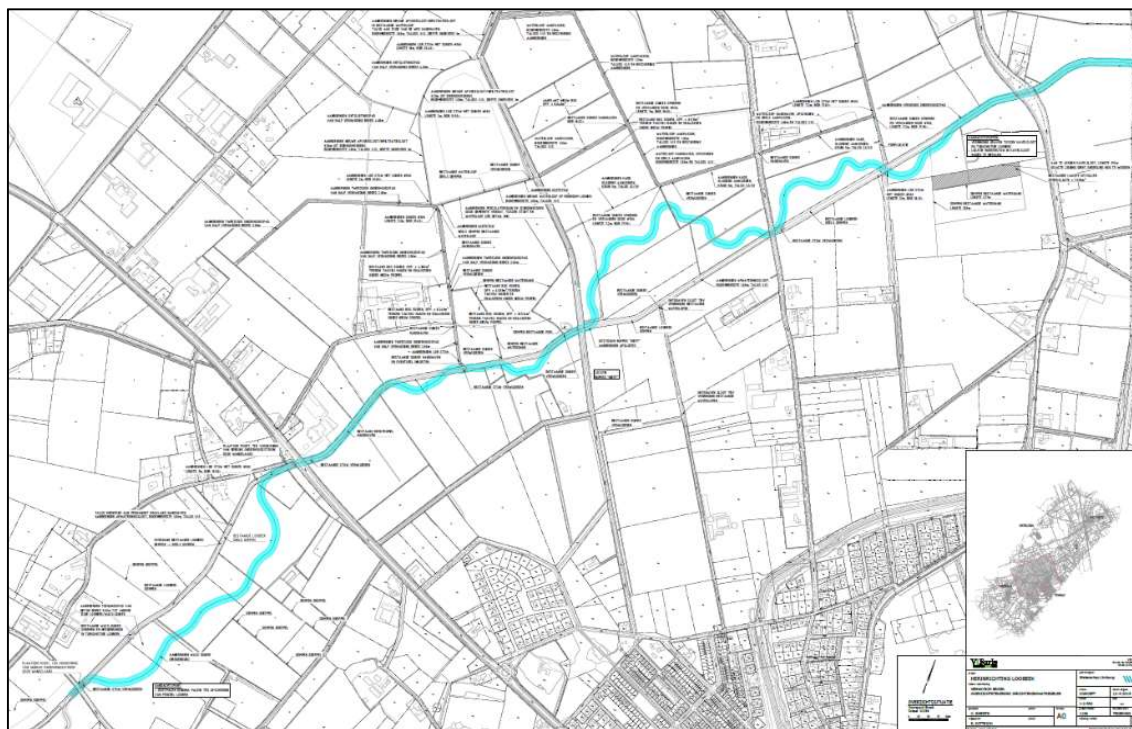
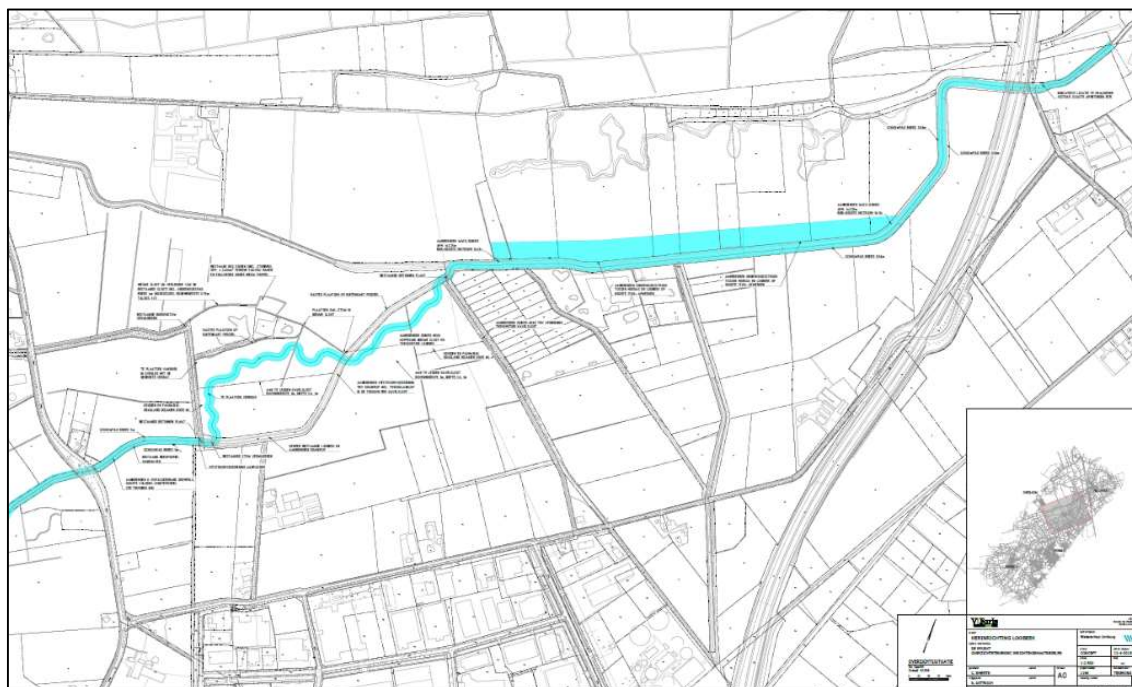
Al eerder is voor deze deelgebieden een quickscan flora en fauna uitgevoerd (Sweco, 2016). Op 1 januari 2017 zijn de Flora- en faunawet, de Natuurbeschermingswet en de Boswet echter gebundeld tot de Wet natuurbescherming. In deze wet zijn de kaders (op onderdelen) gewijzigd en is bevoegd gezag verschoven van het ministerie van Economische zaken naar de provincies. Daarbij zijn in december 2017 de Beleidsregels ten behoeve van de passieve soortenbescherming onder de Wet natuurbescherming in Limburg vastgesteld. Op verzoek van ViForis wordt in deze update de scan van Sweco aangepast aan de nieuwe regelgeving.

In deze quickscan wordt inzichtelijk gemaakt of door de geplande/gewenste herinrichting negatieve effecten te verwachten zijn op beschermde gebieden en soorten. Ook wordt aangegeven welke stappen doorlopen dienen te worden als natuurwaarden mogelijk in het geding komen. De voorgenomen ontwikkeling wordt getoetst aan de Wet natuurbescherming, de Beleidsregels ten behoeve van de passieve soortenbescherming in Limburg en het gebiedsbeschermingsregime van de Omgevingsverordening Limburg 2014.

In onderstaande figuur is de begrenzing opgenomen van de beide deelgebieden c.q. het plangebied.



Figuur 1: Ligging plangebied binnen de rode lijnen. De huidige situatie (luchtfoto 2017) is weergegeven (Limburg Atlas, 2018).



Figuur 2 - 3: Bestekstekeningen inrichting Loobeek in de twee deelgebieden (ter indicatie); figuur 2 betreft deelgebied De Spurkt, figuur 3 betreft deelgebied Venrays Broek (ViForis, 2018). De verdikte blauwe streep geeft het deel aan waar de Loobeek in het Afleidingskanaal stroomt. De bestekstekeningen worden als PDF opgenomen als bijlage 3 bij deze quickscan zodat de tekeningen in detail bekeken kunnen worden.

1.2 Beschrijving plangebied

Het plangebied ligt ten westen en noorden van Venray. Het plangebied -een deel van de Loobeek- loopt ruwweg van de Merseloseweg in het zuiden tot de A73 in het noorden. Het grootste deel van de aangrenzende gronden in de deelgebieden De Spurkt en Venraysch Broek zijn in agrarisch gebruik. Ter hoogte van De Spurkt is een deel natuurgebied.

Het grondgebruik in het agrarisch gebied varieert van grasland in de meer laaggelegen delen tot bouwland verspreid over het totale gebied. Het sterk agrarische karakter is mogelijk geworden na een ruilverkaveling in 1987. De waterhuishouding is destijds vooral ingericht voor landbouwdoeleinden, percelen zijn gedraineerd en geëgaliseerd en een aantal bedrijven is naar de rand van het beekdal verplaatst.

De Loobeek wordt, behalve met neerslag en grondwater, in de huidige situatie gevoed met gebiedsvreemd water vanuit het Peelkanaal. Het gebiedsvreemde water stroomt in op het punt waar van oorsprong de Loobeek ontsprong. Deze oorsprong ligt in het gebied De Haag, waar een sterk kwelsysteem aanwezig is. In de huidige situatie is een aantal riooloverstorten aanwezig die lozen op de Loobeek, wat leidt tot onnatuurlijke (vervuilende) en ongewenste piekafvoeren, met negatieve effecten op de waterkwaliteit.



Figuur 4 - 7: Impressie van het plangebied.

Linksboven en rechtsboven: Zicht op de Loobeek. Een sterk rationeel ingerichte waterloop.

Linksonder: Zicht op de Loobeek en het achterliggende (agrarische) gebied waar de nieuwe loop komt.

Rechtsonder: Verdroogd elzenbroekbos grenzend aan de beek, ter hoogte van De Spurkt.

1.3 Voorgenomen ontwikkeling

Waterschap Limburg is onder ander verantwoordelijk voor een nadere uitwerking van het Waterbeheerplan 2016 - 2021. In dit beheerplan wordt gewerkt aan robuuste, veerkrachtige beekdalen (zoals het Loobeekdal) waarin:

- Het ecologisch systeem (met inachtneming van hydrologische randvoorwaarden) in evenwicht is, zodat de natuur zelf de belangrijkste beherende en sturende factor is;
- Een goede ecologische toestand wordt bereikt door natuurgebieden te verbinden;
- Meer ruimte is voor waterberging;
- Mensen in een aantrekkelijk landschap kunnen werken, wonen, verblijven en recreëren;
- Minder functies met elkaar conflicteren;
- Ruimte is voor economische functies.

In het waterbeheerplan wordt aangegeven dat voor beekdalzones, natuurbeken en bufferzones, naast behoud van het watersysteem, bovenal wordt gestreefd naar ecologisch herstel. Met de voorgenomen inrichting in het plangebied wordt toegewerkt naar zo natuurlijk mogelijk waterregimes. Op die manier wordt verdroging tegengegaan en droogteschade voorkomen. Om dit te bereiken worden de volgende (belangrijkste) maatregelen uitgevoerd:

- Kappen van bos/bomen¹ (zie voor de te kappen percelen figuur 15 en 16).
- Herprofilieren van diverse oevers;
- Aanleg van vistrap;
- Graven van diverse meanders aansluitend op de beek;
- Graven van nieuwe afwateringsslootjes;
- Aanleggen van onderhoudspaden;
- Aanleggen van kades;
- Dempen van delen van de bestaande Loobeek en enkele kleine watergangen;
- Dempen van een bestaande poel;
- Verwijderen en aanbrengen van diverse voorzieningen (duikers, stuwen, veebrug);

De exacte locaties van de werkzaamheden zijn weergegeven op de bestekstekeningen werktekening (figuur 2 en 3, tevens bijgevoegd als bijlage 3)

1.4 Opzet van de rapportage

De Nederlandse natuurbescherming kent twee aspecten: gebiedsbescherming en soortbescherming. Daarnaast zijn in de Wet natuurbescherming ook verbodsbepalingen opgenomen ten aanzien van houtopstanden. In hoofdstuk 2 wordt de landelijke en de provinciale gebiedsbescherming in beeld gebracht. De soortbescherming wordt in hoofdstuk 3 uitgewerkt. In hoofdstuk 4 wordt ingegaan op de verbodsbepaling uit de Wet natuurbescherming ten aanzien van houtopstanden. Ook komt de gemeentelijke algemene plaatselijke verordening hier aan de orde voor zover deze het kappen van bomen betreft.

In hoofdstuk 5 worden de conclusies op een rij gezet en de eventueel noodzakelijke vervolgstappen beschreven. Hiermee zijn de onderdelen van de Wet natuurbescherming (Natura 2000, beschermde soorten en beschermde houtopstanden) voor het plangebied inzichtelijk gemaakt.

In bijlage 1 wordt relevante achtergrondinformatie op het gebied van natuurwetgeving en beleid weergegeven. In bijlage 2 zijn de gegevens van de NDFF Quickscanhulp opgenomen. Bijlage 3 betreft de bestektekeningen in PDF.

¹ Een deel van de te kappen bosjes zijn beoordeeld in 'Loobeekdal - Loonen, Verkennend flora- en faunaonderzoek, Kragten, 2018). Relevante bevindingen en conclusies zijn in deze quickscan overgenomen.

2. ANALYSE GEBIEDSBESCHERMING

2.1 Inleiding

In dit hoofdstuk wordt per afwegingskader aangegeven of het plangebied deel uitmaakt van een beschermd gebied en wordt inzichtelijk gemaakt of door de geplande ingreep een mogelijk negatieve invloed te verwachten is op aanwezige beschermde gebieden in de omgeving.

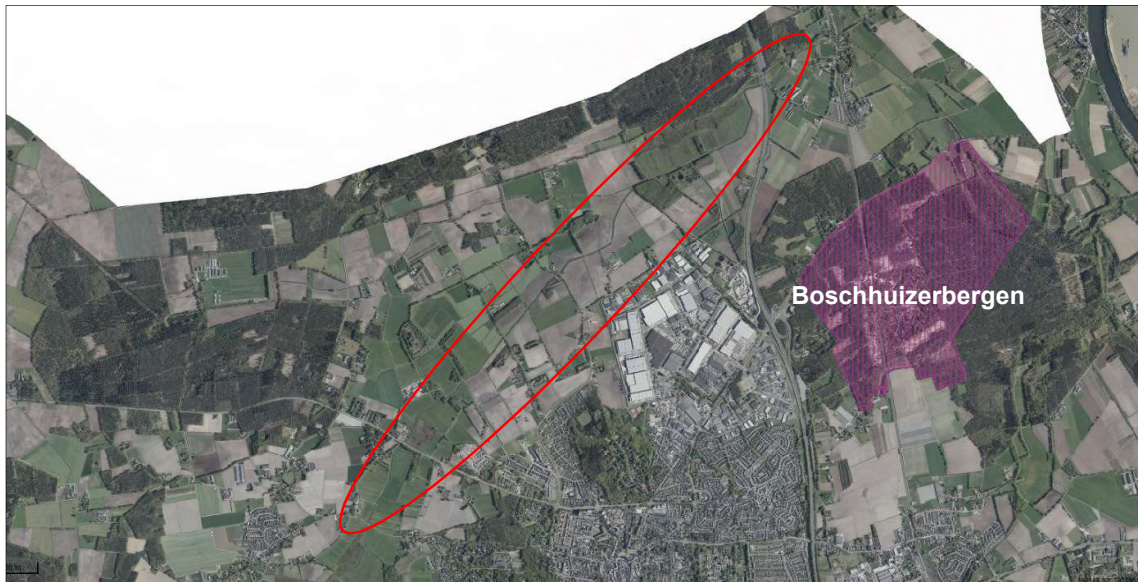
Ten aanzien van gebiedsbescherming zijn drie afwegingskaders relevant:

- Afwegingskader Wet Natuurbescherming (Natura 2000),
- Afwegingskader Structuurvisie Infrastructuur en Ruimte (Natuurnetwerk Nederland).
- Afwegingskader Omgevingsverordening Limburg 2014 (Goudgroene en Zilvergroene natuurzones en Bronsgroene landschapszone).

Bij onbekendheid met deze afwegingskaders wordt geadviseerd bijlage 1 eerst door te nemen.

2.2 Afwegingskader Wet natuurbescherming

Het plangebied ligt op een afstand van 1,2 kilometer van Natura 2000 gebied Boschhuizerbergen (zie figuur 8). Dit gebied is aangewezen als Habitatrichtlijngebied.



Figuur 8: Ligging van plangebied ten opzichte van Natura 2000 gebied Boschhuizerbergen (Limburg Atlas, 2018).

Boschhuizerbergen is aangewezen voor de habitattypen Stufzandheiden met Struikhei, Zandverstuivingen, Zwakgebufferde vennen, Jeneverbesstruwelen en Hoogveenbossen.

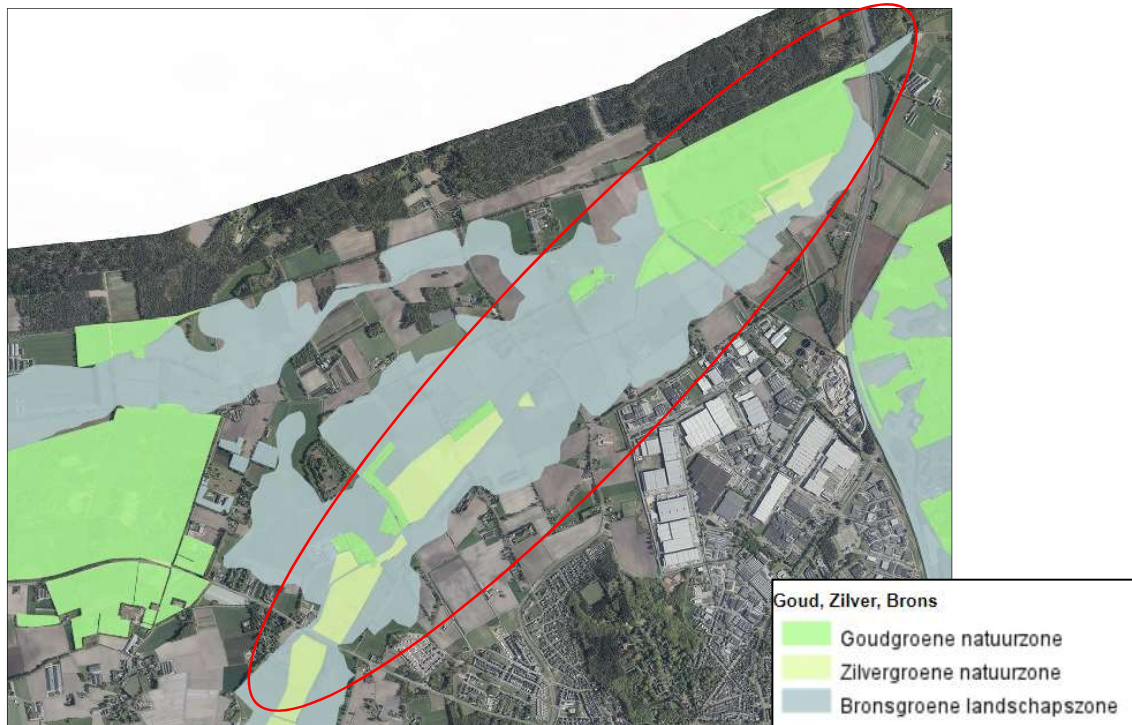
Ten aanzien van Natura 2000 gebieden dient zekerheid geboden te worden omtrent het niet optreden van een verslechtering van de kwaliteit van de natuurlijke habitats en de habitats van soorten, dan wel de verstoring van soorten. Ook ontwikkelingen buiten de Natura 2000 gebieden kunnen gevolgen hebben voor de Natura 2000 gebieden (externe werking) en moeten daarom getoetst worden aan de Wet natuurbescherming.

Door de afstand tot het Natura 2000 gebied Boschhuizerbergen, de aard van de ontwikkeling en het gebruik van het tussenliggende gebied kan het optreden van een (significant) negatief effect op voorhand worden uitgesloten.

De mate van N-depositie door project-gerelateerd verkeer en mobiele werktuigen blijft zeer beperkt gezien de beperkte omvang van het project en de tijdelijkheid. Geadviseerd wordt bij de inzet van vervoer en materieel te kiezen voor zo schoon mogelijke motoren² vanwege de nabije ligging van stikstofgevoelige habitattypen. Om zekerheid te krijgen over de mate van depositie op het Natura 2000 gebied kan een Aerius-berekening uitgevoerd worden. Op grond daarvan wordt bepaald of ontwikkelingsruimte in het kader van het Programma Aanpak Stikstof gereserveerd moet worden. De kans dat het project leidt tot een significante toename van N-depositie op stikstofgevoelige habitattypen of leefgebieden is naar verwachting verwaarloosbaar, zeker als gekozen wordt voor hoge STAGE-klassen.

2.3 Afwegingskader Omgevingsverordening Provincie Limburg 2014

In het Besluit algemene regels ruimtelijke ordening (Barro) is door het Rijk vastgelegd dat de provincie verantwoordelijk is voor de begrenzing van het Natuurnetwerk Nederland (NNN). De begrenzing en bescherming van het NNN is in Limburg als Goudgroene natuurzone vastgelegd in het POL2014 en de Omgevingsverordening Limburg 2014. Daarnaast genieten ook de Zilvergroene natuurzone en de Bronsgroene landschapszone een mate van bescherming; bij aantasting van de wezenlijke waarden en kenmerken en/of kernkwaliteiten is de Beleidsregel Natuurcompensatie van kracht. Het plangebied ligt in de Goud- en Zilvergroene natuurzone en Bronsgroene landschapszone (figuur 9).



Figuur 9: Ligging plangebied tov het Natuurnetwerk Nederland/provinciale natuur- en landschapszones (Limburg Atlas, 2018).

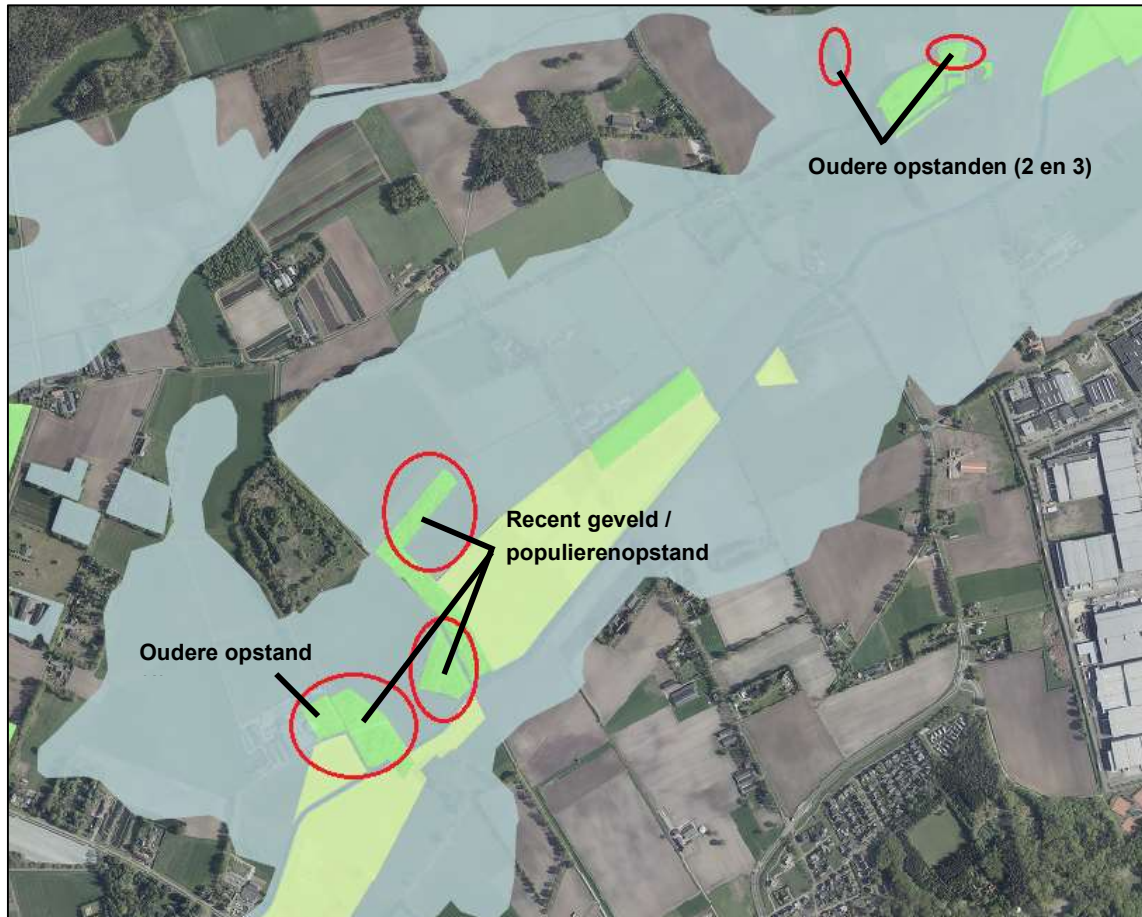
De voorgenomen herinrichting van de beek beoogt een versterking van natuur- landschapswaarden en herstel van een ecologisch functionerend beekstelsel. Sweco (2016) concludeert: *'de voorgenomen herinrichting leidt niet tot onomkeerbare effecten op de wezenlijke kenmerken en waarden van de betreffende beheertypen. (...) De huidige inrichting van het te verleggen deel van de Loobeek wordt gekenmerkt door een genormaliseerd en onnatuurlijk profiel. De herinrichting van de Loobeek biedt mogelijkheden voor een optimalisatie van het Loobeekdal. De natuurlijke inpassing van een meer natuurlijke inpassing van de Loobeek en aansluiting op de bestaande*

² ² Hoe schoner (hoe lager de kW en emissie), hoe hoger de STAGE-klasse.

landschapselementen versterkt de samenhang met de aangewezen Goudgroene en Zilvergroene natuurzones. Hierdoor zijn dan ook geen effecten ten te verwachten op het functioneren van de EHS.' Deze conclusie ten aanzien van Goudgroene en Zilvergroene natuurzones wordt ook nu nog onderschreven. Ten aanzien van de bronsgroene landschapswaarden geldt de bescherming van de kernkwaliteiten. De kernkwaliteiten in de bronsgroene landschapszone zijn het groene karakter, het visueel-ruimtelijke karakter, het cultuurhistorisch erfgoed en het reliëf zoals uitgewerkt in het Landschapskader. Ten aanzien hiervan concludeert Sweco (2016): 'Om de kernkwaliteiten van het Loobeekdal te beschermen, wordt het her in te richten deel van de Loobeek landschappelijk ingepast. De beek wordt ingepast op de bestaande delen van de Zilver- en Bronsgroene landschapszone rondom de Loobeek en krijgt een meanderend natuurlijk karakter. (...) Een deel van de normalisering van de Loobeek wordt opgeheven en het natuurlijk karakter waar mogelijk geaccentueerd. Als gevolg van de ingreep vindt geen aantasting plaats van het ecologisch functioneren van de beheertypen (...). Er zijn geen compenserende maatregelen noodzakelijk. Tijdelijke effecten op soorten worden ondervangen door het opstellen van een ecologisch werkplan en de uitvoering van mitigerende maatregelen.'

De beleidskaders zijn niet gewijzigd, de conclusies van Sweco (2016) worden onderschreven. Compensatie of mitigatie is niet aan de orde voor de werkzaamheden die te maken hebben met de herinrichting van de beek.

In de voorgenomen ontwikkeling is ook de kap van aantal percelen bos opgenomen. Deze kap van houtopstanden is niet beoordeeld door Sweco. Het gaat hier om een perceel bos in de Bronsgroene landschapszone en een aantal percelen in de Goudgroene natuurzone (zie figuur 10).



Figuur 10: Te kappen bospercelen in de Goudgroene natuurzone en de Bronsgroene landschapszone. Opstanden 1, 2 en 3 betreffen de oudere opstanden. De niet genummerde opstanden zijn enkele jaren geleden geveld, hier is nu jonge opslag aanwezig.

De recent geveldde populierenopstanden (zie figuur 10) zijn enkele jaren geleden geveld. Dit zijn percelen waar grote bomen ontbreken en enkel jonge opslag en struiken aanwezig zijn. De drie oudere opstanden bestaan uit ouder loofhout met overwegend Berk en Zwarte els en een enkele Zomereik. Bosje 1 ligt tegen een veehouderij aan. Dit bosje is aangeplant met (deels inmiddels geveldde) populieren en maakt deel uit van de Goudgroene natuurzone. In het bosje staan een aantal oudere Zwarte elzen en berken. Bosje 2 maakt deel uit van de Bronsgroene landschapszone en is een klein landschapselement omgeven door eenvormige raaigrasweide. Bosje 3 maakt deel uit van de Goudgroene natuurzone (met nog enige sporen van uittredeende kwel) en ligt tegen een grotere houtopstand aan.

Goudgroene natuurzone

Aantasting van wezenlijke kenmerken en waarden in de Goudgroene natuurzone is niet toegestaan op grond van de Omgevingsverordening Limburg 2014. Er zijn twee mogelijke uitzonderingen. Het verbod van artikel 2.6.2 betreffende de Goudgroene natuurzone is niet van toepassing op nieuwe activiteiten dan wel wijziging van bestaande activiteiten, indien:

- a. er sprake is van een groot openbaar belang;
- b. er geen reële alternatieven zijn en
- c. uit het ruimtelijk plan blijkt dat en hoe negatieve effecten waar mogelijk worden beperkt en voor het overige worden gecompenseerd, waarbij:
 1. de compensatie niet mag leiden tot verlies van areaal, samenhang en kwaliteit van de wezenlijke kenmerken en waarden; en
 2. de compensatie plaatsvindt: op financiële wijze of in natura in nog niet gerealiseerde delen van de Goudgroene natuurzone.

Het verbod van artikel 2.6.2 is ook niet van toepassing als een saldobenadering plaatsvindt bij samenhangende ontwikkelingen. Voor de volledige tekst en voorwaarden wordt verwezen naar paragraaf 2.6 van de geconsolideerde versie (GC03) van de omgevingsverordening Limburg 2014.

Vervolgstappen bomenkap in Goudgroene natuurzone (Omgevingsverordening Provincie Limburg 2014)

De volgende stappen zijn nodig:

Stap 1: Aantonen groot openbaar belang en ontbreken van alternatieven.

Stap 2: De exacte aantasting zoals aangegeven in figuur 10 dient nader uitgewerkt te worden (welke wezenlijke kenmerken en waarden gaan verloren of worden aangetast, hoe groot is de aantasting in oppervlakte, natuurdoeltype, toeslagen in compensatieopgaven, etc).

Stap 3: Initiatiefnemer(s) dient te bepalen of er een beroep gedaan kan worden op en zo ja, welke vrijstelling van de verbodsbepaling betreffende de Goudgroene natuurzone³. Op grond daarvan dient bepaald te worden welke stappen verder genomen moeten worden in het kader van de compensatieplicht (zie Omgevingsverordening).

Bij de compensatie van de negatieve effecten op de Goudgroene natuurzone wordt de Beleidsregel natuurcompensatie gevolgd.

Bronsgroene landschapszone

Een te kappen houtopstand ligt in de Bronsgroene landschapszone. De Omgevingsverordening Limburg 2014 stelt voorwaarden aan het op te stellen ruimtelijk plan waarbij de kap van het bosje mogelijk wordt gemaakt. De toelichting bij een ruimtelijk plan dat betrekking heeft op een gebied gelegen in de Bronsgroene landschapszone, bevat een beschrijving van:

- de in het plangebied voorkomende kernkwaliteiten,
- de wijze waarop met de bescherming en versterking van de kernkwaliteiten is omgegaan en
- hoe de negatieve effecten zijn gecompenseerd.

³ Zie ook het afwegingschema 'Ruimtelijke ingrepen in de GGN' in bijlage 1.

Bij de compensatie van de negatieve effecten op de Bronsgroene natuurzone wordt de Beleidsregel natuurcompensatie gevolgd. De kernkwaliteiten in de Bronsgroene landschapszone zijn het groene karakter, het visueel-ruimtelijk karakter, het cultuurhistorisch erfgoed en het reliëf.

Vervolgstappen ontwikkelingen in Bronsgroene landschapszone (Omgevingsverordening Provincie Limburg 2014)

Stap 1: De exacte aantasting dient nader uitgewerkt te worden (welke kernkwaliteiten gaan verloren of worden aangetast, hoe groot is de aantasting in oppervlakte, natuurdoeltype, toeslagen in compensatieopgaven, etc.) en op welke manier en waar de compensatie plaatsvindt (indien nodig).

Stap 2: Er dient een ruimtelijk plan te worden opgesteld met een beschrijving van bovengenoemde aspecten.

Bij de compensatie van de negatieve effecten op de Bronsgroene landschapszone wordt de Beleidsregel natuurcompensatie gevolgd.

3. ANALYSE SOORTBESCHERMING

3.1 Inleiding

Ten aanzien van soortbescherming is de Wet natuurbescherming relevant. De regels van de Wet natuurbescherming zijn uitgewerkt in de Beleidsregels ten behoeve van de passieve soortenbescherming onder de Wet natuurbescherming in Limburg.

Voor meer informatie over dit afwegingskader wordt verwezen naar bijlage 1. In de Wet natuurbescherming zijn drie beschermingsregimes vastgesteld:

1. Beschermingsregime soorten Vogelrichtlijn;
2. Beschermingsregime soorten Habitatrichtlijn;
3. Beschermingsregime andere soorten (ook wel de Nationale lijst genoemd).

Voor soorten kan een vrijstelling gelden bij ruimtelijke ontwikkelingen, bestendig beheer en onderhoud. Deze vrijstellingslijst kan per provincie verschillend zijn. De lijsten per beschermingsregime en de vrijstellingslijst zijn opgenomen in bijlage 1. In de tabellen die opgenomen zijn in dit hoofdstuk zijn de soorten van de vrijstellingslijst grijs weergegeven. Bij onbekendheid met de wettelijke kaders van de Wet natuurbescherming wordt geadviseerd bijlage 1 eerst door te nemen.

In dit hoofdstuk wordt onderzocht of beschermde soorten ter hoogte van het plangebied en de omgeving daarvan (kunnen) voorkomen. Als basis is de quickscan van Sweco⁴ (2016) gebruikt en het verkennend flora- en faunaonderzoek Loobeekdal - Loonen⁵ (Kragten, 2018); een deel van het plangebied voor deze quickscan overlapt met het plangebied van Loobeekdal - Loonen.

In het kader van onderhavige quickscan zijn twee veldbezoeken gebracht aan het plangebied in april 2018, een oriënterend veldbezoek aan het hele plangebied en een veldbezoek specifiek gericht op de natuurwaarden van twee van de te kappen oostelijk gelegen bosjes (bosjes 2 en 3 in figuur 10). De resultaten van het veldbezoek zijn in deze rapportage opgenomen.

Aanvullend hierop zijn de natuurgegevens van de sites van de provincie Limburg en de Nationale Databank Flora en Fauna (NDFF Quickscanhulp) opnieuw geraadpleegd, zodat de update op dit onderdeel weer minimaal drie jaar geldig is.

Het plangebied, en zeker het noordelijk deel van het plangebied, wordt zeer geregeld door ervaren veldwaarnemers bezocht. Waarnemingen van diverse diergroepen worden ingevoerd op de site waarneming.nl (en zijn dus bekend bij de NDFF) en het voorkomen van bijzondere of beschermde soorten is goed bekend.

De natuurgegevens van de NDFF (zie bijlage 2) betreffen de gegevens in een straal van (ongeveer) 1 kilometer van het plangebied; de waarnemingen uit de laatste vijf jaar worden in de tabel weergegeven⁶. Met betrekking tot vogelgegevens geldt dat deze niet worden geselecteerd op type waarnemingen zoals 'waarneming broedende vogel of overtrekkend'. Het resultaat in de tabel geeft een overzicht van alle op het moment van opvragen goedgekeurde actuele waarnemingen, dus ook losse waarnemingen (kort pleisterend, overtrekkend) in de NDFF. Dit houdt in dat de informatie ten aanzien van beschermde broedvogels onvoldoende gedetailleerd is (een te geringe informatiewaarde heeft) om concrete uitspraken te doen op basis van deze gegevensset over voorkomen in het plangebied. De gegevens uit de dataset van de NDFF over vogels worden daarom in de quickscan buiten beschouwing gelaten. Voor informatie over potentiële broedvogels zijn de natuurgegevens van de provincie Limburg geraadpleegd en wordt een inschatting gemaakt op basis van het veldbezoek en expert judgement. Als achtergrondinformatie is gebruikt gemaakt van de site waarneming.nl.

⁴ In het kader van de quickscan van Sweco werd een verkennend veldbezoek gebracht aan het (huidige) plangebied op 15 september 2015. De kap van de houtopstanden is in de quickscan van Sweco niet opgenomen.

⁵ In het kader van dit verkennend flora- en faunaonderzoek werd een veldbezoek gebracht op 15 september 2017 waarbij onder meer de westelijk gelegen bosjes onderzocht werden op het voorkomen van (vaste rust- en verblijfplaatsen van) beschermde soorten.

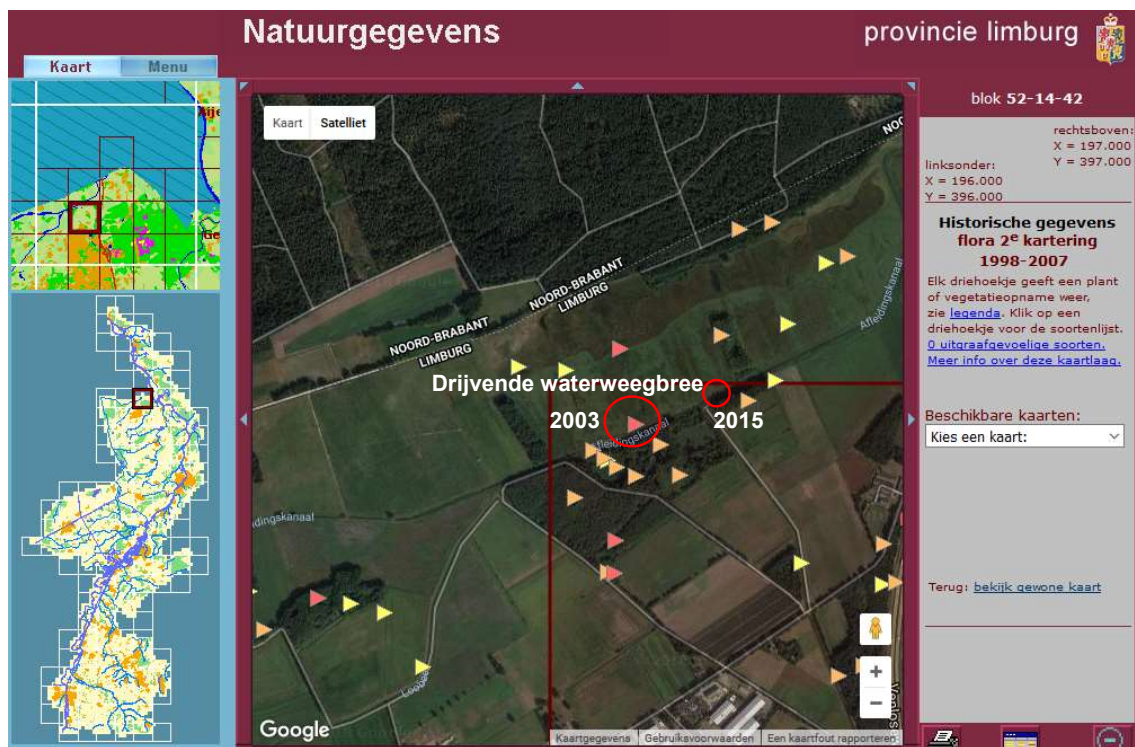
⁶ In de NDFF worden ook gegevens uit andere bronnen geïmporteerd zoals gegevens van de NGO's en waarneming.nl; updates vinden halfjaarlijks plaats waardoor gegevens met enige vertraging beschikbaar kunnen komen in de NDFF.

3.2 Flora

De provincie Limburg heeft een florakartering uitgevoerd in het plangebied in 2003 (<http://www.natuurgegevensprovincielimburg.nl/>). Deze gegevens zijn verouderd maar geven nog een indicatie van de betekenis van het plangebied voor beschermde soorten planten. Op één locatie werd een beschermde soort aangetroffen: Drijvende waterweegbree (zie figuur 10). Uit de gegevens van de NDFP blijkt Blauw guichelheil aanwezig in en/of rond het plangebied.

Tabel 1: Overzicht van waargenomen soorten in een straal van 1 km rond het plangebied (bron: NDFP Quickscanhulp). Voor de in grijs weergegeven soorten geldt een vrijstelling bij ruimtelijke ontwikkelingen en bestendig beheer of onderhoud.

Beschermd soort	Beschermingsregime	
	Habitatrichtlijnsoort	Andere soorten
Blauw guichelheil		X
Drijvende waterweegbree	X	



Figuur 11: Locatie Drijvende waterweegbree (in 2003, provincie Limburg). De groeiplaats uit 2015 (bron: Waarneming.nl) is eveneens op de kaart aangegeven.

Blauw guichelheil

Blauw guichelheil staat op open, zonnige, matig droge tot vochtige, kalkrijke, matig stikstofrijke, basenrijke, matig voedselrijke zand- leem- en mergelbodems. Ze groeit in graanakkers, op stoppelvelden, zelden in akkers met hakvruchten, op braakliggend terrein, in moestuinen, op omgewerkte grond en ruderaal plaatsen bij korenmolens, graanpakhuisen en meelfabrieken (Floron, <https://www.verspreidingsatlas.nl>). De soort is bekend uit het gebied ten noorden van het plangebied, aan Brabantse zijde, op meer dan een kilometer afstand van het plangebied. Tijdens het veldbezoek werd vastgesteld dat geschikt biotoop voor deze soort in het plangebied nagenoeg ontbreekt. Nader onderzoek of mitigerende maatregelen voor deze soort zijn niet nodig.

Drijvende waterweegbree

Deze soort is gebonden aan helder, voedselarm tot matig voedselrijk (fosfaatarm), zwak zuur water. Ze komt voor in laaglandbeken, vennen, kanalen en poelen en op periodiek droogvallende oevers (Floron, <https://www.verspreidingsatlas.nl/>). Waarneming uit de Loobeek zijn bekend uit 2003 (provincie Limburg) en Waarneming.nl (2015). De soort is de laatste jaren ook uit de omgeving bekend, groeiplaatsen zijn aangetroffen in het Smakterveld, een heringericht natuurgebied ten noorden van Afleidingskanaal en de Overloonse Duinen.

Groeiplaatsen kunnen worden aangetast tijdens de herprofilering. Om een beeld te krijgen van de populatie en de huidige locaties van de groeiplaatsen dienen deze in kaart te worden gebracht. Hierbij dient het deel van de Loobeek met bekende groeiplaatsen in de periode mei - augustus (bloeitijd) te worden onderzocht, de plant is buiten de bloeitijd minder goed herkenbaar. Bij aanwezigheid in het her in te richten deel én kans op schade aan planten is een ontheffing Wet natuurbescherming nodig.

In geval van aanwezigheid moeten de planten worden uitgerasterd (op die locaties geen werkzaamheden uitvoeren) of verplaatst. Omdat de plant lange wortelstokken maakt is niet uitgesloten dat deze aangetast worden door graafwerkzaamheden in de Loobeek. De herinrichting biedt overigens uitstekende kansen voor uitbreiding van het aantal groeiplaatsen van deze soort. Na de herinrichting ontstaat een gunstige situatie met meer vestigingsmogelijkheden (schrale bodem, goede waterkwaliteit) dan in de uitgangssituatie. Het effect van de herinrichting op de staat van instandhouding is hierdoor als (zeer) gunstig te beschouwen.

3.3 Zoogdieren

In onderstaande tabel 2 zijn waarnemingen opgenomen van zoogdieren in een straal van ruim 1 kilometer rond het plangebied in de laatste vijf jaar.

Tabel 2: Overzicht van waargenomen soorten in een straal van 1 km rond het plangebied (bron: NDFF Quickscanhulp). Voor de in grijs weergegeven soorten geldt een vrijstelling bij ruimtelijke ontwikkelingen en bestendig beheer of onderhoud.

Beschermd soort	Beschermingsregime	
	Habitatrichtlijnsoort	Andere soorten
Aardmuis		X
Bosmuis		X
Bunzing		X
Das		X
Dwergmuis		X
Dwergspitsmuis		X
Eekhoorn*		X
Egel		X
Haas		X
Hermelijn		X
Huisspitsmuis		X
Konijn		X
Ree		X
Veldmuis		X
Vos		X
Wezel		X
Bever	X	
Gewone dwergvleermuis	X	

Beschermd soort	Beschermingsregime	
	Habitatrichtlijnsoort	Andere soorten
Gewone grootoorvleermuis	X	
Grijze grootoorvleermuis	X	
Laatvlieger	X	

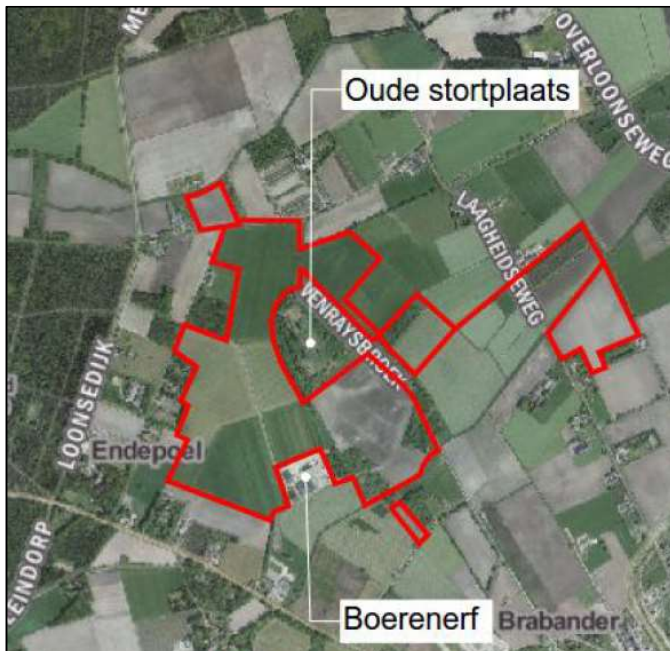
**Vrijstelling geldt voor de maanden maart, april en juli t/m november.

Grondgebonden zoogdieren

Het plangebied is ongeschikt als leefgebied voor een groot aantal soorten zoogdieren; dekking ontbreekt, het betreft veelal agrarisch gebied en/of het is vochtig. Het maakt wel deel uit van het leefgebied van enkele kleinere, algemeen voorkomende soorten muizen, Konijn en Mol. Migrerende dieren die gebruik maken van het plangebied zijn (mogelijk) kleine marterachtigen, Egel en Vos en vleermuizen. Tijdens het veldbezoek werden geen nesten van Eekhoorn aangetroffen. Tijdens de inspectie die nog uitgevoerd dient te worden (zie ook onder het kopje vleermuizen) dient aandacht te zijn voor eventueel nieuw gevestigde Eekhoornnesten. Bij voorkomen van Eekhoornnesten dient de kap van het bosje plaats te vinden in de daarvoor vrijgestelde periode: de maanden maart, april en juli t/m november. Voor de overige algemeen voorkomende soorten (grijs weergegeven in de tabel) geldt een vrijstelling bij ruimtelijke ontwikkelingen.

Das

Tijdens het veldbezoek werd vastgesteld dat het plangebied deel uit kan maken van het foerageergebied van deze soort. Na de ingreep blijft het gebied deel uitmaken van het leefgebied. Vaste rust- en verblijfplaatsen ontbreken in de nabijheid van de beek, wissels of andere sporen werden niet waargenomen tijdens de veldbezoeken. Door Kragten (2018) zijn sporen van Das gevonden rond de oude stortplaats, waaronder aan de bosrand van een van de te kappen bosjes aan de weg Venraysbroek (zie figuur 12). Verblijfplaatsen van Das werden binnen de begrenzing van het plangebied van Kragten niet waargenomen. Door Sweco (2016) werden geen verblijfplaatsen gevonden in het huidige plangebied; de bosjes werden niet bezocht. De twee oudere bosjes die gekapt worden, nabij het Afleidingskanaal zijn in april 2018 bezocht. Hier werden geen sporen van Das aangetroffen. Nader onderzoek naar deze soort is niet nodig.

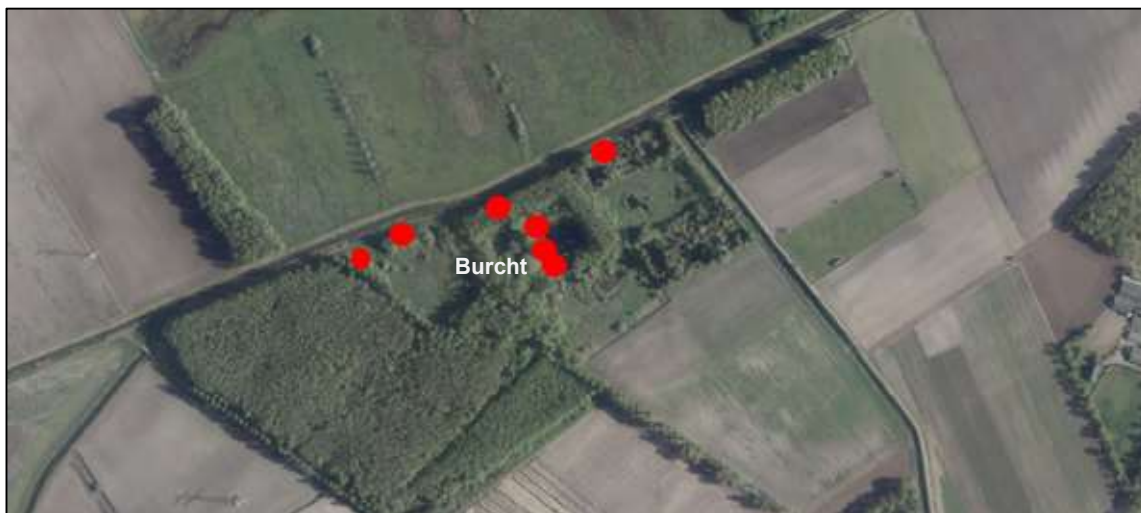


Figuur 12: Detail van plangebied van Kragten (2018) met daarin delen van de Loobeek en houtopstanden die overlappen met het plangebied voor deze quickscan.

Bever

Uit de verzamelde gegevensset blijkt Bever inmiddels een vaste bewoner te zijn in het Loobeekdal. De beek fungeert als migratie- en foerageergebied. Een bewoonde burcht is bekend uit het gebied ten oosten van de Venrayse Spurt (zie figuur 11). Tijdens het veldbezoek werden twee opgangen gevonden in de zuidelijke oever van de Loobeek en werden knaagsporen aangetroffen. De opgangen waren deels hopen die door het talud heen waren gegraven (zie ook figuur 14).

Op onderstaande kaart staan de bekende waarnemingen van Bever weergegeven (waarneming.nl). Een stip kan betrekking hebben op meerdere waarnemingen (opgangen vanuit de beek of knaagsporen).



Figuur 13: Locaties van sporen en burcht van Bever (waarneming.nl).



Figuur 14: Opgang vanuit de beek, door het talud heen. De foto is gemaakt richting het noorden.

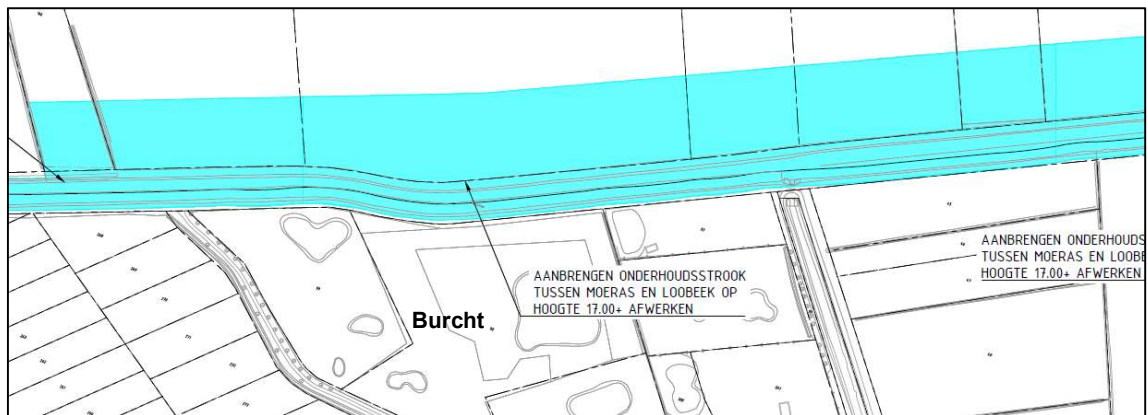
Op grond van de Wet natuurbescherming is het verboden soorten van de Habitatrichtlijn opzettelijk te verstoren. Het is verder verboden voortplantingsplaatsen of rustplaatsen van dieren te beschadigen of te vernielen. Voor werkzaamheden waarbij een wezenlijke verstoring optreedt of de burcht aangetast wordt, is een ontheffing op grond van de Wet natuurbescherming nodig.

De werkzaamheden ter hoogte van de burcht en de opgangen beperken zich tot het aanbrengen van een onderhoudsstrook (ophoging) tussen het moeras aan de noordzijde en de noordoever (zie figuur 15). Op de zuidoever en in de beek zelf vinden geen werkzaamheden plaats. Dit betekent dat de aanwezige opgangen behouden blijven. Ook de burcht blijft intact. Tijdens de werkzaamheden kan er wel enige verstoring optreden waarbij geluid van mobiele werktuigen kan uitstralen tot de locatie van de burcht. De burcht ligt echter op ruim meer dan 50 meter afstand waardoor verstoring door geluid beperkt blijft.

Mitigerende maatregelen zijn nodig om de verstoring tot een minimum te beperken:

- Werkzaamheden dienen buiten de kwetsbare periode van voortplanting te worden uitgevoerd (buiten de periode mei tot en met augustus).
- Werkzaamheden dienen te worden uitgevoerd na zonsopgang en voor zonsondergang om overlap met de actieve periode van Bevers te voorkomen. Het plangebied kan dan ook in de periode dat de werkzaamheden worden uitgevoerd, deel uit blijven maken van het foerageergebied.
- De periode waarin de werkzaamheden plaatsvinden, dient zo beperkt mogelijk te blijven.
- Er worden geen werkzaamheden uitgevoerd aan de zuidzijde van de Loobeek.

Indien deze maatregelen uitgevoerd worden treedt geen wezenlijke verstoring op in het leefgebied van de Bevers. Nader onderzoek of het aanvragen van een ontheffing is dan niet nodig.



Figuur 15: Detail van de inrichtingstekening van de locatie ter hoogte van de burcht. Op het traject ten noorden van de burcht wordt een onderhoudsstrook aangelegd op de noordoever van de beek.



Figuur 16: Afstand van de plas tot de Loobeek (Limburg Atlas, 2017).

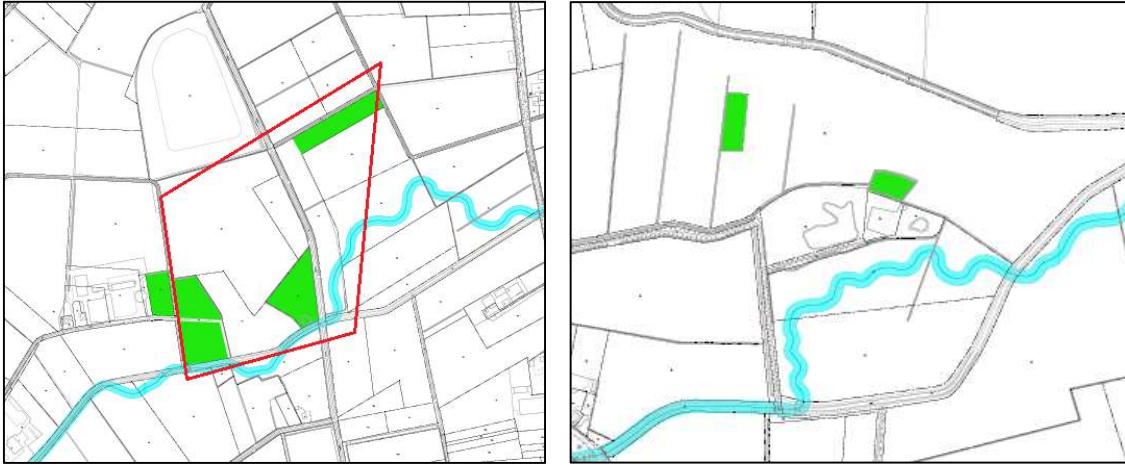
Vleermuizen

Uit de verzamelde gegevensset blijkt dat verschillende soorten vleermuizen in en rond het plangebied voorkomen. Mogelijk komen ook nog andere soorten voor zoals Watervleermuis en Ruige dwergvleermuis (zie ook Sweco, 2016).

Vaste rust- en verblijfplaatsen

Op enkele locaties in de directe omgeving van de beek bevinden zich bomen die mogelijk gekapt moeten worden voor de herinrichting van de beek. Op voorhand kan niet uitgesloten worden dat deze een geschikte verblijfplaats voor vleermuizen zoals Ruige dwergvleermuis, Watervleermuis en/of grootoorvleermuizen vormen. Deze te kappen bomen dienen ruim voorafgaand aan de voorgenomen kap geïnspecteerd te worden op het voorkomen van potentiële rust- en verblijfplaatsen voor vleermuizen. Indien aanwezig blijven deze bomen bij voorkeur behouden, als dat niet kan, dient een ontheffing te worden aangevraagd. Bij het ontbreken potentiële vaste rust- en verblijfplaatsen (holen, losse stukken schors etc.) is een ontheffing voor vleermuizen niet nodig.

Onderdeel van de ontwikkeling is daarnaast het vellen van een aantal percelen bos. Een nadere inspectie van de twee te vellen oostelijk gelegen opstanden (ten westen van de Overloonse weg, zie figuur 16) is uitgevoerd in april 2018. Potentiële verblijfplaatsen voor vleermuizen waren hier niet aanwezig (geen geschikte holen, scheuren etc.). In de vier te kappen percelen ten oosten van de Boterton (binnen het rode kader in figuur 15) kan op voorhand uitgesloten worden dat vaste rust- en verblijfplaatsen aanwezig zijn. Dit zijn percelen waar grote bomen ontbreken (door recente kap) en zijn enkel jonge bomen en struiken aanwezig. Deze bosjes én het kleine bosje ten westen daarvan zijn geïnspecteerd door de ecooloog van Kragten. Potentiële vaste rust- en verblijfplaatsen werden ook hier niet gevonden. Nader onderzoek naar het voorkomen van vaste rust- en verblijfplaatsen in de houtopstanden is niet nodig op grond van de bevindingen tijdens de veldbezoeken in 2017 (Kragten) en 2018 (Bureau Meervelt).



Figuur 17 en 18: In groen, de te kappen percelen bos. Links detail uit inrichtingstekening deelgebied Venrays broek. De percelen binnen het rode kader zijn ongeschikt voor het herbergen van vaste rust- en verblijfplaatsen voor vleermuizen (jonge opslag). Deze bosjes zijn geïnspecteerd op het voorkomen van vaste rust- en verblijfplaatsen van beschermde soorten door Kragten (Kragten, 2018). Rechts detail uit inrichtingstekening deelgebied De Spurkt. In april 2018 zijn deze bosjes geïnspecteerd op het voorkomen van vaste rust- en verblijfplaatsen van beschermde soorten.

Foerageergebied, vlieg- en migratieroutes

In het plangebied komen veel kleinere bosjes en groene elementen voor. Behalve de Loobeek zelf maken deze geen deel uit van doorlopende opgaande groene elementen die dienen als migratieroute. Wel kunnen aanwezige laanbeplanting en bosjes deel uitmaken van vlieg- en foerageergebied van vleermuizen. De te kappen percelen zijn gezien de ligging en omvang naar verwachting niet van wezenlijke betekenis in het leefgebied van vleermuizen. Alternatief vlieg- en foerageergebied is in ruimtelijke mate voorhanden. Door de voorgenomen herinrichting ontstaat ruimte voor versterking van het landschap binnen het Loobeekdal. De natuurlijke herprofilering van de oevers en de voorgenomen ontwikkeling van het gebied draagt bij aan een voor vleermuizen sterk verbeterde inrichting ten opzichte van de huidige situatie. Een negatief effect op het foerageergebied en vliegroutes kan daarom op voorhand uitgesloten worden. Nader onderzoek naar foerageergebied en vliegroutes is niet nodig.

3.4 Vogels

In de Wet natuurbescherming zijn verbodsbepalingen opgenomen met betrekking tot vogels in het Beschermingsregime soorten Vogelrichtlijn. In grote lijnen komen deze verbodsbepalingen op het volgende neer:

- het is verboden vogels te doden of te vangen,
- het is verboden in gebruik zijnde nesten en rustplaatsen te beschadigen of weg te nemen,
- het is verboden eieren te beschadigen, te rapen of onder zich te hebben,
- het is verboden vogels te storen behalve als de storing niet van wezenlijke invloed is op de staat van instandhouding van de desbetreffende soort.

Een ontheffing of vrijstelling is mogelijk onder bepaalde voorwaarden (zie ook bijlage 1).

Jaarrond beschermde nesten

Nesten van een aantal soorten zijn jaarrond beschermd; ook de functionele omgeving van deze jaarrond beschermde nesten is beschermd. Storing met als gevolg het (tijdelijk) verlaten van een jaarrond beschermd nest wordt eveneens beschouwd als vernielen van het nest als daardoor het broedsucces vermindert. De lijst van soorten met een jaarrond beschermd nest is hieronder opgenomen:

Tabel 3: Lijst jaarrond beschermde vogelnesten (Beleidsregel passieve soortenbescherming Limburg, 2017)

Soort	Categorie	Soort	Categorie	Soort	Categorie
Boerenzwaluw	2	Huiszwaluw	2	Roek	1
Boomvalk	3	Kerkuil	1	Slechtvalk	2
Bosuil	2	Oehoe	1	Steenuil	1
Gierzwaluw	2	Ooievaar	2	Torenvalk	3
Grote gele kwikstaart	2	Ransuil	3	Wespendief	3
Havik	3	Raaf	3	Zwarte wouw	3
Huismus	2	Rode wouw	3		

Categorie 1: Jaarrond gebruikte nesten (ook buiten broedseizoen gebruik van de nestplaats).

Categorie 2: Zeer plaatstrouwe broedvogels of soorten die afhankelijk zijn van bebouwing. Deze soorten broeden elk broedseizoen op dezelfde plaats en zijn daarin zeer conservatief. De fysieke voorwaarden voor de nestplaats zijn vaak zeer specifiek en limitatief beschikbaar.

Categorie 3: Plaatstrouwe vogels die ieder jaar terugkeren naar specifiek nest omdat ze niet of nauwelijks in staat zijn om zelf een nest te bouwen. Deze soorten zijn niet in staat een geheel eigen nest te bouwen en maken gebruik van oude kraaiennesten of nesten waar zij eerder gebroed hebben. Of ze bouwen een nieuw nest op het oude nest van het voorgaande jaar en zijn extra kwetsbaar voor verstoring. Hier vallen ook roofvogels onder die zich sinds kort aan het vestigen zijn in de provincie waarvan de staat van instandhouding nog verre van gunstig van is.

Soorten waarbij getoetst moet worden of voldoende functioneel leefgebied aanwezig blijft

Voor de soorten in onderstaande tabel dient te worden vastgesteld dat er voldoende alternatieve leefomgeving in de omgeving aanwezig is voor de soort om zich te kunnen vestigen. In dat geval geldt geen jaarronde bescherming van het nest. Als er onvoldoende alternatieve leefomgeving aanwezig is, geldt wel een jaarronde bescherming.

Tabel 4: Soorten waarvan het nest jaarrond beschermd is als er onvoldoende alternatieve leefomgeving in de omgeving aanwezig is voor de soort om zich te kunnen vestigen. (Beleidsregels passieve soortenbescherming Limburg, 2017).

Bijeneter	Grauwe klauwier	Kwartelkoning	Roerdomp	Wulp
Blauwe reiger	Grutto	Oeverzwaluw	Sperwer	Zomertortel
Buizerd	IJsvogel	Paapje	Spotvogel	Zwarte specht
Draaihals	Kramsvogel	Ringmus	Visdief	

Categorie 4: Nesten van plaatstrouwe vogels die over voldoende flexibiliteit beschikken om zich elders te vestigen indien de nestplaats verloren gaat. Ze zijn dusdanig kwetsbaar dat de functionaliteit niet in het geding mag komen. Indien de omgeving van de bekende nestplaats vernietigd wordt moet worden bepaald of er voldoende functionaliteit behouden blijft.

Nesten van andere soorten zijn buiten het gebruik voor de voortplanting niet beschermd. Voor kunstmatige nestgelegenheid geldt dat deze verplaatst mogen worden als de functionaliteit effectief behouden blijft ondanks de verplaatsing.

Soorten in het plangebied

In 2014 is door de provincie Limburg in de omgeving van het plangebied een broedvogelkartering uitgevoerd naar het voorkomen van zeldzame en schaarse broedvogels (<http://www.natuurgegevensprovincielimburg.nl>). Hierbij werden vele territoria van diverse soorten vastgesteld. Langs de Loobeek bleken onder andere aanwezig: Bosrietzanger, Gele kwikstaart, Grasmus, Kleine karekiet, Kneu, Kuifeend, Meerkoet, Roodborsttapuit, Tuinfluiter, Waterhoen en Waterral. De dichtheid aan broedvogels bleek in 2014 het hoogst aan de noordkant van de Loobeek ter hoogte het Smakterveld. Verder stroomopwaarts nam het aantal territoria langs de Loobeek sterk af door de minder geschikte inrichting met steile taluds en gemaaide oevers. Tijdens het veldbezoek werden veel van bovengenoemde broedvogels in het plangebied aangetroffen.

Tijdens de oriënterende veldbezoeken die zijn gebracht door Sweco, Kragten en Bureau Meervelt zijn geen jaarrond beschermde nesten gevonden. Met name in de twee oudere bosjes kan wel nieuwvestiging plaatsvinden (tijdens het veldbezoek werd onder meer een Boomvalk gezien). Vestiging van Boomvalk, Buizerd, Havik, Ransuil, Sperwer, Torenavalk en Zomertortel (genoemd in tabel 4 en 5) is mogelijk. Een tweede inspectieronde aan geschikte delen (de oudere bosjes in figuur 15 en 16) en andere te kappen oudere bomen in de periode mei/juni van 2018 of 2019 is nodig om aan/afwezigheid vast te stellen; soorten als Boomvalk en Zomertortel vestigen zich later in het broedseizoen.

Het plangebied is geschikt voor algemene broedvogels van bos zoals Houtduif, Merel, Zanglijster, Roodborst, Winterkoning en Zwartkop. In het plangebied is vestiging van algemeen voorkomende broedvogels in de broedperiode mogelijk in bomen en struiken en slootranden en/of schouwpaden. Met deze broedvogels dient rekening te worden gehouden aangezien alle broedende vogels en in gebruik zijnde nesten strikt beschermd zijn tijdens de broedperiode (zo lang de jongen afhankelijk zijn van het nest). Versturende werkzaamheden, zoals kap van bomen en het verwijderen van struweel en maaiwerkzaamheden dienen daarom uitgevoerd te worden als er geen broedende vogels meer aanwezig zijn. Een indicatie voor de broedperiode in het plangebied is 1 maart - 15 augustus. Er dient echter voorafgaand aan de kap altijd gekeken te worden of geen broedende vogels aanwezig zijn.

3.5 Amfibieën

In onderstaande tabel 5 zijn waarnemingen opgenomen van beschermde soorten in een straal van 1 km rond het plangebied in de laatste vijf jaar.

Tabel 5: Overzicht van waargenomen soorten in een straal van 1 km rond het plangebied (bron: NDFF Quickscanhulp). Voor de in grijs weergegeven soorten geldt een vrijstelling bij ruimtelijke ontwikkelingen en bestendig beheer of onderhoud.

Beschermde soort	Beschermingsregime	
	Habitatrichtlijnsoort	Andere soorten
Alpenwatersalamander		X
Bastaardkikker		X
Bruine kikker		X
Gewone pad		X
Kleine watersalamander		X
Boomkikker	X	
Kamsalamander	X	
Poelkikker	X	

In het plangebied komen vijf algemenere soorten voor. Voor de in grijs weergegeven soorten geldt een vrijstelling bij ruimtelijke ontwikkelingen en bestendig beheer of onderhoud.

Voor de overige soorten kan worden aangenomen dat de Loobeek geen deel uitmaakt van geschikt voortplantingswater door de aanwezigheid van vis. Doordat vis veel voorkomt in de Loobeek worden veel van de larven van amfibieën gegeten. Kragten (2018) merkt verder op: *'Vanwege de hoge stroomsnelheid en een gebrek aan flauwe oevers en oevervegetatie van de Loobeek, is deze grote watergang door het plangebied op voorhand als ongeschikt voortplantingswater voor deze amfibiesoorten beoordeeld'*.

Boomkikker en Kamsalamander

Rond de Loobeek zijn tal van kleinere en grotere poelen aanwezig, met een concentratie in het gebied De Spurkt aan de zuidkant van de beek (waar ook de beverburcht is gevestigd). In het gebied De Spurkt zijn waarnemingen bekend van Boomkikker en Kamsalamander. Waarnemingen van de Boomkikkers zijn vooral bekend uit de noordrand van het bosje, waarnemingen van de Kamsalamander zijn beperkt tot een poel in het zuiden van De Spurkt. Ter hoogte van het bosje vinden de werkzaamheden alleen plaats op de noordoever (het aanbrengen van een onderhoudsstrook tussen het moeras aan de noordkant en de Loobeek). Geschikt leefgebied ontbreekt hier voor beide soorten en schade aan individuen of een effect op de populatie is uit te sluiten.

Poelkikker

Het leefgebied van Poelkikker wordt als volgt omschreven: *'De poelkikker komt in Nederland vooral in het Oosten en Zuiden voor. Het is een zon- en warmteminnende soort met een voorkeur voor onbeschaduwde wateren. De oeverzone moet bij voorkeur goed begroeid zijn. En het water is vaak vrij omvangrijk of maakt deel uit van een groter complex van wateren. De Poelkikker is een kritische soort, die houdt van voedselarm, schoon water. Hij heeft een voorkeur voor zwak zure, stilstaande wateren in bos- en heidegebieden op de hogere zandgronden. Hij komt voor in vennen, poelen en watergangen in hoogveengebieden, en in uiterwaarden. Poelkikkers overwinteren meestal op het land en niet in het water.* (bron: RAVON, <http://www.ravon.nl/Infotheek/Soortinformatie>).

Tijdens het veldbezoek werd vastgesteld dat de Loobeek in de huidige vorm niet als geschikt leefgebied kan worden beschouwd. Van Poelkikker zijn slechts enkele waarnemingen uit de afgelopen jaren bekend. De waarnemingen zijn beperkt tot de Overloonse Duinen, industriegebied Smakterheide en de Boschhuizerbergen. De aanwezigheid van Poelkikker in het plangebied is niet te verwachten.

3.6 Reptielen

Uit de verzamelde gegevensset blijkt dat Levendbarende hagedis uit de omgeving van het plangebied bekend is. De waarnemingen zijn niet afkomstig uit het plangebied zelf. De bekende locaties van Levendbarende hagedis zijn de Testrikse bossen en de Overloonse Duinen en op iets grotere afstand de Boschhuizerbergen. De omgeving van de Loobeek biedt slechts zeer beperkt geschikt biotoop voor reptielen, waardoor voorkomen niet verwacht wordt (Kragten, 2018).

3.7 Vissen

Uit de verzamelde gegevens bleek dat beschermde soorten vissen in het plangebied ontbreken. Nader onderzoek of een ontheffing voor vissen is niet nodig. Wel geldt de zorgplicht voor de algemeen voorkomende vissen.

3.8 Overige beschermde soorten

Uit de verzamelde gegevensset zijn gegevens bekend van beschermde soorten vlinders en een beschermde libellensoort.

Tabel 6: Overzicht van waargenomen soorten in een straal van 1 km rond het plangebied (bron: NDFF Quickscanhulp). Voor de in grijs weergegeven soorten geldt een vrijstelling bij ruimtelijke ontwikkelingen en bestendig beheer of onderhoud.

Beschermde soort	Beschermingsregime	
	Habitatrichtlijnsoort	Andere soorten
Bruine eikenpage		X
Grote vos		X
Beekrombout		X

Voor de dagvlinders Bruine eikenpage en Grote vos ontbreken geschikte voortplantingslocaties in het plangebied. Het plangebied is hooguit geschikt als foerageergebied, maar waarnemingen uit het dal van de Loobeek ontbreken van beide soorten.

Beekrombout heeft een grote populatie in het westelijk gelegen Defensiekanaal. Waarnemingen uit het Loobeekdal ontbreken vooralsnog. Met het beekherstel en een verbeterende waterkwaliteit is vestiging van deze soort op termijn mogelijk (zoals ook al gebleken is uit andere beekherstelprojecten in Limburg).

Vervolgstappen voor de overige soorten is niet nodig.

4. HOUTOPSTANDEN, HOUT EN HOUTPRODUCTEN

4.1 Inleiding

Ten aanzien van de bescherming van houtopstanden is de Wet natuurbescherming relevant. Voor meer informatie over dit afwegingskader wordt verwezen naar bijlage 1.

Het is op grond van de Wet natuurbescherming verboden een houtopstand geheel of gedeeltelijk te vellen of te doen vellen, met uitzondering van het periodiek vellen van griend- of hakhout, zonder voorafgaande melding daarvan bij gedeputeerde staten. Daarnaast gelden voor het kappen van bomen en houtopstanden regels per gemeente. Deze regels zijn opgesteld in een gemeentelijke verordening. In dit hoofdstuk wordt ingezoomd op de te kappen bomen en houtopstanden en de te nemen vervolgstappen voor zover kapwerkzaamheden nu bekend zijn.

4.2 Te kappen bomen en houtopstanden

In figuur 19 en 20 zijn de locaties opgenomen waar gekapt wordt in de nabijheid van de weg Venraysbroek. Het gaat om (voormalige) opstanden van populieren, waarin ook een aandeel andere soorten groeit (berk, Es, Zwarte els). Enkele percelen zijn in de afgelopen jaren geveld, op de kapvlakten is spontane verjong opgetreden met berk en wilg. Een overzicht van alle te kappen percelen is opgenomen in figuur 15 en 16.



Figuur 19 en 20: zicht op te vellen opstanden. Op de rechter afbeelding is het bos (voormalige populierenopstand) geveld en is sprake van jonge opslag

4.3 Bescherming houtopstanden in de Wet natuurbescherming

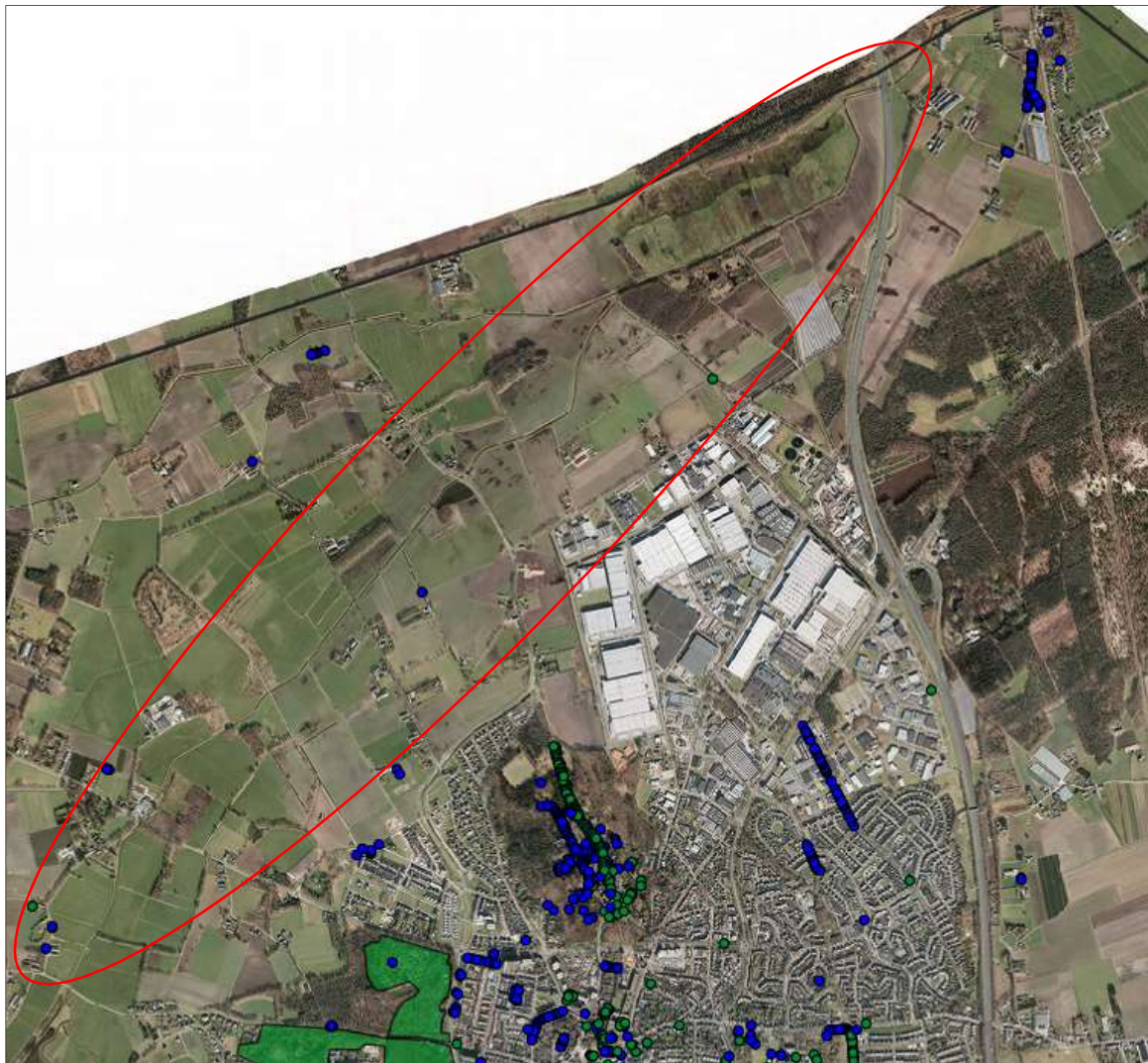
De Wet natuurbescherming (Houtopstanden, hout en houtproducten) is van toepassing op de te kappen percelen bos (oppervlakte van tien are of meer en buiten de bebouwde kom voor de oude Boswet liggen). Dat betekent dat de verbodsbepaling voor het kappen van houtopstanden (zie 4.1 en bijlage) geldt voor de te kappen bomen/bosdelen. Daaruit vloeit voort dat er voorafgaand een kapmelding nodig is bij Gedeputeerde Staten en dat een herplantplicht geldt.

4.4 Bescherming houtopstanden in de Algemene plaatselijke verordening Venray

Een omgevingsvergunning voor het kappen van bomen is nodig indien het gaat om:

- Particuliere monumentale of waardevolle bomen die op de bomenlijst staan;
- Particuliere bomen die in een zogenaamd aandachtsgebied staan. Deze aandachtsgebieden staan op de bomenkaart;
- Bomen die in het bestemmingsplan zijn opgenomen als bos, natuur of waardevolle houtopstand.

De te vellen opstanden zoals opgenomen in figuur 2 en 3 zijn niet vermeld op de bomenkaart van gemeente Venray (zie figuur 13).



Figuur 21: Bomenkaart gemeente Venray (punten en vlakken zijn opstanden waarvoor kapvergunning nodig is).

5. CONCLUSIES

5.1 Conclusies gebiedsbescherming

- Natura 2000

Het plangebied ligt op een afstand van 1,2 kilometer van Natura 2000 gebied Boschhuizerbergen. Dit gebied is aangewezen als Habitatrichtlijngebied.

Door de afstand tot het Natura 2000 gebied Boschhuizerbergen, de aard van de ontwikkeling en het gebruik van het tussenliggende gebied kan het optreden van een (significant) negatief effect op voorhand worden uitgesloten.

De mate van N-depositie door project-gerelateerd verkeer en mobiele werktuigen blijft zeer beperkt gezien de beperkte omvang van het project en de tijdelijkheid. Geadviseerd wordt bij de inzet van vervoer en materieel te kiezen voor zo schoon mogelijke motoren vanwege de nabije ligging van stikstofgevoelige habitattypen. Om zekerheid te krijgen over de mate van depositie op het Natura 2000 gebied kan een Aeries-berekening uitgevoerd worden. Op grond daarvan wordt bepaald of ontwikkelingsruimte in het kader van het Programma Aanpak Stikstof gereserveerd moet worden. De kans dat het project leidt tot een significante toename van N-depositie op stikstofgevoelige habitattypen of leefgebieden is naar verwachting verwaarloosbaar, zeker als gekozen wordt voor hoge STAGE-klassen.

- Omgevingsverordening Limburg

Het plangebied ligt in de Goud- en Zilvergroene natuurzone en Bronsgroene landschapszone. Aantasting van wezenlijke kenmerken en waarden in de Goudgroene natuurzone en de kernkwaliteiten van de Zilvergroene natuurzone en Bronsgroene landschapszone is niet toegestaan op grond van de Omgevingsverordening Limburg 2014. Voor de herinrichting van de beek geldt dat een versterking van natuur- landschapswaarden en herstel van een ecologisch functionerend beekstelsel wordt nagestreefd. Aantasting door de herinrichting vindt niet plaats.

De kap van de verschillende houtopstanden vormt wel een aantasting. Voor de kap van de opstanden in de Goudgroene natuurzone dient een groot openbaar belang te worden aangetoond en het ontbreken van alternatieven. Voor alle opstanden geldt dat deze gecompenseerd dienen te worden conform de Beleidsregel natuurcompensatie (zie voor de specifieke te nemen vervolgstappen paragraaf 2.3).

5.2 Conclusies soortbescherming

- Het plangebied maakt deel uit van het leefgebied van beschermde diersoorten. Voor de meeste soorten geldt dat door de voorgenomen werkzaamheden geen verbodsbepalingen zoals bedoeld in de Wet natuurbescherming worden overtreden. Voor enkele algemenere soorten geldt een vrijstelling ingeval van ruimtelijke ontwikkelingen. Voor alle beschermde soorten geldt de zorgplicht (zie hierna).
- Soorten waarvoor extra aandacht nodig is, zijn opgenomen in onderstaande tabel 7.

Tabel 7: Soorten waarvoor nader aandacht nodig is.

Voorgenomen ontwikkeling	Soort	Nader onderzoek nodig?	Mitigerende maatregel	Ontheffing nodig
Werkzaamheden in de beek	Drijvende waterweegbree	Ja, groeiplaatsen in kaart brengen in de periode mei-augustus (bloeitijd).	Ruim uitrasteren ivm wortelstokken en op locaties van voorkomen geen werkzaamheden uitvoeren of verplaatsen.	Bij kans op schade aan planten, ja. Dit is afhankelijk van de standplaatsen. Bij verplaatsen altijd ontheffing aanvragen.

Voorgenomen ontwikkeling	Soort	Nader onderzoek nodig?	Mitigerende maatregel	Ontheffing nodig
	Bever	Nee	Mitigerende maatregelen zijn nodig om de verstoring tot een minimum te beperken: - Werkzaamheden dienen buiten de kwetsbare periode van voortplanting te worden uitgevoerd (buiten de periode mei tot en met augustus). - Werkzaamheden dienen te worden uitgevoerd na zonsopgang en voor zonsondergang om overlap met de actieve periode van Bevers te voorkomen. Het plangebied kan dan ook in de periode dat de werkzaamheden worden uitgevoerd, deel uit blijven maken van het foerageergebied. - De periode waarin de werkzaamheden plaatsvinden, dient zo beperkt mogelijk te blijven. - Er worden geen werkzaamheden uitgevoerd aan de zuidzijde van de Loobeek.	Nee, mits mitigerende maatregelen uitgevoerd worden.
Kap van bomen	Eekhoorn	Inspectie op voorkomen van eekhoornnesten	Bomen met eekhoornnesten behouden of kappen in maart/april of juli t/m november (er geldt een vrijstelling in deze maanden voor bomen met eekhoornnesten).	Nee, mits kap plaatsvindt in vrijgestelde periode (indien nesten aanwezig).
Alle werkzaamheden	Broedvogels (alle)	Inspectie van te kappen bomen op voorkomen van broedgevallen. Specifieke maatregelen zijn nodig bij het voorkomen van (mogelijk) jaarrond beschermde nesten.	Voor alle broedvogels geldt: de werkzaamheden dienen buiten de broedtijd (indicatie broedtijd is 1 maart tot 15 augustus) uitgevoerd te worden of voorafgaand aan het broedseizoen dient het plangebied te worden vrijgemaakt van begroeiing zodat vestiging van broedvogels niet mogelijk is. LET OP: als broedende vogels buiten deze periode aanwezig zijn genieten deze ook volledige bescherming totdat het nest niet meer functioneel in gebruik is. Jaarrond beschermde nesten dienen behouden te blijven inclusief de functionele omgeving. Is kap niet te vermijden dan dient een ontheffing te worden aangevraagd.	Alleen bij voorkomen van jaarrond beschermde nesten.

- Bij het onverhoopt toch aantreffen van beschermde planten- of diersoorten waarvoor geen vrijstelling geldt, dient alsnog contact opgenomen te worden met een ecooloog om benodigde vervolgstappen te bespreken.
- Te allen tijde geldt de zorgplicht. De zorgplicht is als een open norm geformuleerd in het eerste lid van artikel 1.11 Wet natuurbescherming. In het tweede lid wordt de zorgplicht nader geconcretiseerd door te bepalen dat deze plicht inhoudt dat eenieder die weet of redelijkerwijs kan vermoeden dat door zijn handelen of nalaten nadelige gevolgen kunnen worden veroorzaakt voor een Natura 2000-gebied, een bijzonder nationaal natuurgebied of voor in het wild levende dieren en planten:
 - dergelijke handelingen achterwege laat, dan wel,
 - indien dat achterwege laten redelijkerwijs niet kan worden gevegd, de noodzakelijke maatregelen treft om die gevolgen te voorkomen, of
 - voor zover die gevolgen niet kunnen worden voorkomen, deze zoveel mogelijk beperkt of ongedaan maakt.

5.3 Conclusies houtopstanden

De houtopstanden vallen niet onder de uitzonderingen zoals genoemd in de Wet natuurbescherming. In het buitengebied (buiten de bebouwde kom) is daarom een kapmelding bij de provincie Limburg nodig voor de velling van de bomen. Daarnaast geldt een herplantplicht waarbij de oppervlakte bos dient te worden herplant.

Een omgevingsvergunning voor de kap van de houtopstanden op grond van de Algemene plaatselijke verordening Venray lijkt niet nodig; de te kappen houtopstanden zijn bestemd als 'agrarisch met waarden in het ontwerpbestemmingsplan 'Loobeek deelgebied Venrays Broek en De Spurkt' (planstatus: ontwerp 2018-02-05). Omdat het om een ontwerp bestemmingsplan gaat (het vigerend bestemmingsplan wordt niet getoond op ruimtelijkeplannen.nl) wordt geadviseerd hierover contact op te nemen met de gemeente Venray.

6. LITERATUURLIJST EN WEBSITES

Buggenum H.J.M. van, R.P.G. Geraeds & A.J.W. Lenders, 2009. Herpetofauna van Limburg. Verspreiding en ecologie van amfibieën en reptielen in de periode 1980 - 2008. Stichting Natuurpublicaties Limburg, Maastricht.

Bij12, 2017. Kennisdocument Bever.

Sweco, 2016. Quickscan ecologie 'Projectplannen Water Loobeek'. Sweco, Eindhoven.

Europese Gemeenschappen, Richtlijn no. 79 - 409 inzake het behoud van de Vogelstand. Brussel, 1979.

Europese Gemeenschappen, Richtlijn no. 92 - 43 inzake de instandhouding van de natuurlijke habitats en de wilde flora en fauna. Brussel, 1992.

Huizenga C.E., R.W. Akkermans, J.C. Buys, J. van der Coelen, H. Morelissen & L.S.G.M. Verheggen, 2010. Zoogdieren van Limburg, verspreiding en ecologie in de periode 1980 - 2007. Stichting Natuurpublicaties Limburg, Maastricht.

Kragten, 2018. Loobeekdal - Loonen, Verkennend flora en faunaonderzoek. 2 maart 2018.

Lange R., P. Twist, A. van Winden & A. van Diepenbeek, 1994. Zoogdieren van West-Europa. Stichting Uitgeverij van de KNNV, VZZ i.s.m. Vereniging Natuurmonumenten, 1994.

Ministerie van Infrastructuur en Milieu, 2012. Structuurvisie Infrastructuur en Ruimte. Nederland concurrerend, bereikbaar, leefbaar en veilig.

Provincie Limburg, 2017. Beleidsregels ten behoeve van de passieve soortenbescherming onder de Wet natuurbescherming in Limburg. Provinciaal blad, 6 december 2017.

Provincie Limburg, 2017. Geconsolideerde versie (gc03) van de omgevingsverordening Limburg 2014.

Verdrag inzake het behoud van wilde dieren en planten en hun natuurlijke milieu in Europa, 1979. Bern.

www.limburg.nl

www.natuurgegevenslimburg.nl

www.ravon.nl

www.verspreidingsatlas.nl

www.waarneming.nl

Bijlage 1a Achtergronden Wet natuurbescherming

In deze bijlage wordt kort ingegaan op een relevant geachte selectie uit de Wet natuurbescherming. Aan deze bijlage kunnen geen rechten worden ontleend. Voor de volledige tekst wordt verwezen naar de Wet natuurbescherming.

Wet Natuurbescherming

Sinds 1 januari 2017 is de Wet natuurbescherming van kracht. Deze vervangt drie wetten; de Natuurbeschermingswet 1998, de Boswet en de Flora- en Faunawet. De wet bestaat uit 12 hoofdstukken waarvan voor deze quickscan de eerste vier hoofdstukken relevant zijn:

- Hoofdstuk 1: Algemene bepalingen
- Hoofdstuk 2: Natura 2000
- Hoofdstuk 3: Soorten
- Hoofdstuk 4: Houtopstanden, hout en houtproducten

De overige hoofdstukken behandelen vrijstellingen, beschikkingen en verplichtingen, financiële bepalingen, handhaving, overige aspecten, overgangsrecht en de wijziging en samenloop van en met andere wetten en/of wetsvoorstellen. De quickscan beperkt zich tot toetsing aan de eerste vier hoofdstukken. Eventueel relevante bepalingen over vrijstellingen (bijvoorbeeld bij ruimtelijke ontwikkelingen, bestendig beheer en onderhoud) worden in de quickscan ook meegenomen,

De Rijksdienst voor Ondernemend Nederland (RVO) verleent ontheffingen en vergunningen voor ruimtelijke ingrepen die gevolgen voor de natuur kunnen hebben zoals:

- Projecten van gebieden die niet op provinciaal niveau zijn ingedeeld.
- Hoofdwegen, hoofdvaarwegen en landelijke spoorwegen.
- Kustbescherming: primaire waterkeringen zoals kustverdediging en rivierveiligheidsmaatregelen, zoals Ruimte voor de Rivier projecten.
- Activiteiten op militaire terreinen en oefengebieden.
- Landelijk energietransportnetwerk (hoogspanningsverbindingen vanaf 220kV).
- Gastransportnetwerk
- Activiteiten van of door een lid van het Koninklijk Huis
- Valkeniersaktes

Voor alle andere ontheffingen en vergunningen is de provincie verantwoordelijk. In deze bijlage worden kort de kaders van de wet geschetst voor de gebiedsbescherming (Natura 2000), de soortbescherming en de houtopstanden.

• **Natura 2000**

De biodiversiteit (soortenrijkdom) in Europa gaat al jaren achteruit. Duurzame bescherming van flora en fauna is hard nodig. Planten en dieren trekken zich weinig aan van landsgrenzen en het is daarom belangrijk om natuurbescherming in Europees verband aan te pakken. Zo wordt voorkomen dat de natuur in Europa en in Nederland steeds eenvormiger wordt. Daartoe is in 1979 de Vogelrichtlijn opgesteld en in 1992 de Habitatrichtlijn. Deze richtlijnen hebben twee componenten: soortenbescherming en gebiedsbescherming. Natura 2000 vormt de component gebiedsbescherming. Alle EU-lidstaten wijzen beschermde gebieden aan voor specifieke (leefgebieden van) (vogel-)soorten. De onder beide richtlijnen aangewezen beschermde gebieden vormen het Natura 2000-netwerk. De Nederlandse bijdrage aan dit Europese netwerk van beschermde natuurgebieden bestaat uit ruim 160 gebieden (www.synbiosys.alterra.nl).

Het is verboden zonder vergunning van gedeputeerde staten projecten te realiseren of andere handelingen te verrichten die geleid op de instandhoudingsdoelstellingen voor een Natura 2000 gebied de kwaliteit van de natuurlijke habitats of de habitats van soorten in dat gebied kunnen verslechteren of een significant verstorend effect kunnen hebben op de soorten waarvoor dat gebied is aangewezen.

Voor de habitattypen en (vogel)soorten waarvoor de Natura 2000 gebieden worden aangewezen, zijn door de overheid instandhoudingsdoelen opgesteld. Toetsing vindt altijd plaats in het licht van deze instandhoudingsdoelen. Ontwikkelingen alleen plaats kunnen vinden als zekerheid verkregen is omtrent het niet optreden van een verslechtering van de kwaliteit van de natuurlijke habitats en de habitats van soorten, dan wel de verstoring van soorten. Er is sprake van significante gevolgen als de

instandhoudingsdoelstellingen door menselijk handelen (mogelijk) niet gehaald worden. Een vergunning kan alleen verleend worden als zeker is dat het plan of project niet leidt tot aantasting van de natuurlijke kenmerken. Met andere woorden: er mogen best activiteiten ontplooid worden in of bij een Natura 2000-gebied, zolang een activiteit maar niet leidt tot significante gevolgen.

Voor alle Natura 2000 gebieden worden beheerplannen opgesteld. Daarin staan de instandhoudingsdoelen, hoe deze doelen bereikt kunnen worden en voorbeelden van welke activiteiten zijn toegestaan en welke vergunningplichtig zijn. Natura 2000 heeft een externe werking. Dit betekent dat ook activiteiten buiten het Natura 2000 gebied, die negatieve gevolgen kunnen hebben voor het Natura 2000 gebied, getoetst moeten worden aan de Wet natuurbescherming (denk bijvoorbeeld aan verdroging van een natuurgebied als gevolg van grootschalige wateronttrekking enkele kilometers verder).

In de quickscan wordt, als dat nodig is, een paragraaf opgenomen waarin de kans op significante negatieve effecten als gevolg van de voorgenomen ontwikkeling wordt beoordeeld. Deze paragraaf kan gezien worden als een voortoets op grond waarvan overleg gevoerd kan worden met bevoegd gezag over de noodzaak van een vergunning op grond van de Wet natuurbescherming. Als significant negatieve effecten niet op voorhand kunnen worden uitgesloten is in veel gevallen een passende beoordeling en een vergunning nodig.

• **Soortbescherming**

Onafhankelijk van gebieden worden ook soorten beschermd in de Wet natuurbescherming. Ten aanzien van soorten gelden drie beschermingsregimes. Deze beschermingsregimes komen gedeeltelijk overeen met elkaar, in detail verschillen ze echter. De groepen waarvoor de verschillende beschermingsregimes in het leven zijn geroepen worden hieronder weergegeven met de belangrijkste verbodsbepalingen. In de daaropvolgende lijsten worden de afzonderlijke beschermde soorten weergegeven.

1. Soorten van de Vogelrichtlijn. Dit zijn alle van nature in Nederland in het wild levende vogels (zoals bedoelt in artikel 1 van de Vogelrichtlijn).

Het is verboden opzettelijk nesten, rustplaatsen en eieren van deze vogels te vernielen of te beschadigen, of nesten van vogels weg te nemen, eieren te rapen of onder zich te hebben en vogels zodanig te storen dat deze storing van wezenlijke invloed is op de staat van instandhouding.

2. Soorten van de Habitatrichtlijn. Dit zijn soorten die genoemd zijn in Bijlage IV van de Habitatrichtlijn, Bijlage I en II van het Verdrag van Bern en Bijlage II van het Verdrag van Bonn. In de Bijlagen van de Verdragen van Bern en Bonn worden ook vogels genoemd.

Het is verboden deze dieren opzettelijk te doden of te vangen, te verstoren, eieren opzettelijk te vernielen of te rapen, voortplantingsplaatsen of rustplaatsen te beschadigen of te vernielen en het is verboden planten opzettelijk te plukken en te verzamelen, af te snijden, te ontwortelen of te vernielen.

3. Nationaal aangewezen (overige soorten). Dit zijn soorten genoemd in de bijlage van de Wet natuurbescherming. Het gaat om de bescherming van in nationaal opzicht te beschermen soorten, die zijn genoemd op de Vogel- of Habitatrichtlijn (art. 3.10 - 3.11 Wet natuurbescherming). Reden voor de bescherming is de maatschappelijke overtuiging dat deze dieren bescherming behoeven. Andere in de bijlage opgenomen soorten worden om ecologische redenen beschermd.

Het is verboden vaste voortplantingsplaatsen of rustplaatsen van dieren opzettelijk te beschadigen of te vernielen of vaatplanten opzettelijk te plukken en te verzamelen, af te snijden, te ontwortelen of te vernielen.

De wet voorziet in mogelijkheden voor het verlenen van vrijstellingen. Deze vrijstellingen dienen steeds bij verordening door provinciale staten te worden verleend. Bij het verlenen van de vrijstelling moet aan dezelfde voorwaarden worden voldaan als bij het verlenen van een ontheffing.

Aan Gedeputeerde staten van de provincies is in de Wet natuurbescherming beleidsvrijheid toegekend.

De provincie Limburg heeft ter invulling van deze beleidsvrijheid 'Beleidsregels ten behoeve van de passieve soortenbescherming onder de Wet natuurbescherming in Limburg' vastgesteld. Doel is om ruimte voor (ruimtelijke) ontwikkelingen in Limburg te bieden, soorten in een gunstige staat van instandhouding te houden en administratieve lasten en onderzoekslasten te minimaliseren. In deze beleidsregels worden verbodsbepalingen nader uitgelegd, worden indieningsvereisten voor een ontheffingsaanvraag uiteengezet, de eisen die aan onderzoek gesteld worden en wordt ingegaan op de ontheffing. Waar nodig worden in deze quickscan de beleidsregels betrokken.

In onderstaande tabel zijn de soorten van de habitatrichtlijn en de andere soorten opgenomen. Tabellen met vogelsoorten met jaarrond beschermde nesten zijn opgenomen in de quickscan. Na deze tabel volgt een tabel met soorten waarvoor een vrijstelling is opgenomen bij ruimtelijke ontwikkelingen, bestendig beheer en onderhoud.

HABITATRICHTLIJN			
Zoogdieren			
Baardvleermuis	<i>Myotis mystacinus</i>	Kleine hoefijzerneus	<i>Rhinolophus hipposideros</i>
Bechstein's vleermuis	<i>Myotis bechsteini</i>	Laatvlieger	<i>Eptesicus serotinus</i>
Bever	<i>Castor fiber</i>	Lynx	<i>Lynx lynx</i>
Bosvleermuis	<i>Nyctalus leisleri</i>	Meervleermuis	<i>Myotis dasycneme</i>
Brandt's vleermuis	<i>Myotis brandtii</i>	Mopsvleermuis	<i>Barbastella barbastellus</i>
Bruinvis	<i>Phocoena phocoena</i>	Nathusius' vleermuis	<i>Pipistrellus nathusii</i>
Euraziatische lynx	<i>Lynx lynx</i>	Noordse woelmuis	<i>Microtus oeconomus</i>
Franjestaart	<i>Myotis nattereri</i>	Otter	<i>Lutra lutra</i>
Gewone dolfijn	<i>Delphinus delphis</i>	Rosse vleermuis	<i>Nyctalus noctula</i>
Gewone dwergvleermuis	<i>Pipistrellus pipistrellus</i>	Tuimelaar	<i>Tursiops truncatus</i>
Gewone grootoorvleermuis	<i>Plecotus auritus</i>	Tweekleurige vleermuis	<i>Vespertilio murinus</i>
Hazelmuis	<i>Muscardinus avellanarius</i>	Vale vleermuis	<i>Myotis myotis</i>
Ingekorven vleermuis	<i>Myotis emarginatus</i>	Wilde kat	<i>Felis silvestris</i>
Kleine dwergvleermuis	<i>Pipistrellus pygmaeus</i>	Wolf	<i>Canis lupus</i>
Reptielen en amfibieën			
Boomkikker	<i>Hyla arborea</i>	Muurhagedis	<i>Podarcis muralis</i>
Geelbuikvuurpad	<i>Bombina variegata</i>	Poelkikker	<i>Rana lessonae</i>
Gladde slang	<i>Coronella austriacus</i>	Rugstreeppad	<i>Bufo calamita</i>
Heikikker	<i>Rana arvalis</i>	Vroedmeesterpad	<i>Alytes obstreticans</i>
Kamsalamander	<i>Triturus cristatus</i>	Zandhagedis	<i>Lacerta agilis</i>
Knoflookpad	<i>Pelobates fuscus</i>		
Dagvlinders			
Donker pimperlblauwtje	<i>Maculinea nausithous</i>	Tijmblauwtje	<i>Maculinea arion</i>
Grote vuurvlinder	<i>Lycaena dispar</i>	Zilverstreephooibeestje	<i>Coenonympha hero</i>
Pimperlblauwtje	<i>Maculinea teleius</i>		
Nachtvlinders			
Teunisbloempijlstaart	<i>Proserpinus proserpina</i>		
Libellen			
Bronslibel	<i>Oxygastra curtisii</i>	Noordse winterjuffer	<i>Sympetma paedisca</i>
Gaffellibel	<i>Ophiogomphus cecilia</i>	Oostelijke witsnuitlibel	<i>Leucorrhinia</i>
Gevlekte witsnuitlibel	<i>Leucorrhinia pectoralis</i>	Rivierrombout	<i>Stylurus flavipes</i>
Groene glazenmaker	<i>Aeshna viridis</i>	Sierlijke witsnuitlibel	<i>Leucorrhinia caudalis</i>
Vissen			
Houting	<i>Conegonus oxyrrhynchus</i>	Steur	<i>Acipenser sturio</i>
Vaatplanten			
Drijvende waterweegbree	<i>Luronium natans</i>	Kruipend moerasscherm	<i>Apium repens</i>
Groenknoelorchis	<i>Liparis loeselii</i>	Zomerschroeforchis	<i>Spiranthes aestivalis</i>
Kevers			
Brede geelrandwaterroofkever	<i>Dytiscus latissimus</i>	Heldenbok	<i>Cerambyx cerdo</i>
Gestreepte waterroofkever	<i>Graphoderus bilineatus</i>	Juchtleerkever	<i>Osmoderma eremita</i>
Weekdieren			
Bataafse stroommossel	<i>Unio crassus</i>	Platte schijfhoren	<i>Anisus vorticulus</i>

NATIONAAL			
Planten			
Blaasvaren	<i>Cystopteris fragilis</i>	Kleine wolfsmelk	<i>Euphorbia exigua</i>
Groensteel	<i>Asplenium viride</i>	Kluwenklokje	<i>Campanula glomerata</i>
Schubvaren	<i>Ceterach officinarum</i>	Knollathyrus	<i>Lathyrus linifolius</i>
Akkerboterbloem	<i>Ranunculus arvensis</i>	Knolspirea	<i>Filipendula vulgaris</i>
Akkerdoornzaad	<i>Torilis arvensis</i>	Korensla	<i>Armoseris minima</i>
Akkerogentroost	<i>Odontites vernus</i>	Kranskarwij	<i>Carum verticillatum</i>
Beklierde ogentroost	<i>Euphrasia rostkoviana</i>	Kruiptijm	<i>Thymus praecox</i>
Berggamander	<i>Teucrium montanum</i>	Lange zonnedauw	<i>Drosera longifolia</i>
Bergnachtorchis	<i>Platanthera montana</i>	Liggende ereprijs	<i>Veronica prostrata</i>
Blauw guichelheil	<i>Anagallis arvensis</i>	Moerasgamander	<i>Teucrium scordium</i>
Bokkenorchis	<i>Himantoglossum hircinum</i>	Muurbloem	<i>Erysimum cheiri</i>
Bosboterbloem	<i>Ranunculus polyanthemus</i>	Naakte lathyrus	<i>Lathyrus aphaca</i>
Bosdravik	<i>Bromopsis ramosa</i>	Naaldenkervel	<i>Scandix pecten-veneris</i>
Brave hendrik	<i>Chenopodium bonus-henricus</i>	Pijlscheefkelk	<i>Arabis hirsuta</i>
Brede wolfsmelk	<i>Euphorbia platyphyllos</i>	Roggelelie	<i>Lilium bulbiferum</i>
Breed wollegras	<i>Eriophorum latifolium</i>	Rood peperboompje	<i>Daphne mezereum</i>
Bruinrode wespenorchis	<i>Epipactis atrorubens</i>	Rozenkransje	<i>Antennaria dioica</i>
Dennenorchis	<i>Goodyera repens</i>	Ruw parelzaad	<i>Lithospermum arvense</i>
Dreps	<i>Bromus secalinus</i>	Scherpkruid	<i>Asperugo procumbens</i>
Echte gamander	<i>Teucrium chamaedrys</i>	Schubzegge	<i>Carex lepidocarpa</i>
Franjegtiaan	<i>Gentianella ciliata</i>	Smalle raai	<i>Galeopsis angustifolia</i>
Geelgroene wespenorchis	<i>Epipactis muelleri</i>	Spits havikskruid	<i>Hieracium lactucella</i>
Geplooide vrouwenmantel	<i>Alchemilla subcrenata</i>	Steenbraam	<i>Rubus saxatilis</i>
Getande veldsla	<i>Valerianella dentata</i>	Stijve wolfsmelk	<i>Euphorbia stricta</i>
Gevlekt zonneroosje	<i>Tuberaria guttata</i>	Stofzaad	<i>Monotropa hypopitys</i>
Glad biggenkruid	<i>Hypochaeris glabra</i>	Tengere distel	<i>Carduus tenuiflorus</i>
Gladde zegge	<i>Carex laevigata</i>	Tengere veldmuur	<i>Minuartia hybrida</i>
Groene nachtorchis	<i>Coeloglossum viride</i>	Trosgamander	<i>Teucrium botrys</i>
Groot spiegelklokje	<i>Legousia speculum-veneris</i>	Veenbloembies	<i>Scheuchzeria palustris</i>
Grote bosaardbei	<i>Fragaria moschata</i>	Vliegenorchis	<i>Ophrys insectifera</i>
Grote leeuwenklauw	<i>Aphanes arvensis</i>	Vroege ereprijs	<i>Veronica praecox</i>
Honingorchis	<i>Herminium monorchis</i>	Wilde ridderspoor	<i>Consolida regalis</i>
Kalkboterbloem	<i>Ranunculus polyanthemus</i>	Wilde averuit	<i>Artemisia campestris</i>
Kalketrip	<i>Centaurea calcitrapa</i>	Wilde weit	<i>Melampyrum arvense</i>
Karthuizeranjer	<i>Dianthus carthusianorum</i>	Wolfskers	<i>Atropa bella-donna</i>
Karwijsalie	<i>Selinum carvifolia</i>	Zandwolfsmelk	<i>Euphorbia seguieriana</i>
Kleine ereprijs	<i>Veronica verna</i>	Zinkviooltje	<i>Viola lutea subsp. calaminaria</i>
Kleine schorseneer	<i>Scorzonera humilis</i>	Zweedse kornoelje	<i>Cornus suecica</i>
Kevers			
Viegend hert	<i>Lucanus cervus</i>		
Libellen			
Beekrombout	<i>Gomphus vulgatissimus</i>	Gewone bronlibel	<i>Cordulegaster boltonii</i>
Bosbeekjuffer	<i>Calopteryx virgo</i>	Hoogveenglanslibel	<i>Somatochlora arctica</i>
Donkere waterjuffer	<i>Coenagrion armatum</i>	Kempense heidelibel	<i>Sympetrum depressiusculum</i>
Gevlekte glanslibel	<i>Somatochlora flavomaculata</i>	Speerwaterjuffer	<i>Coenagrion hastulatum</i>

Dagvlinders			
Aardbeivlinder	<i>Pyrgus malvae</i>	Kleine heivlinder	<i>Hipparchia statilinus</i>
Bosparelmoervlinder	<i>Melitaea athalia</i>	Kleine ijsvogelvlinder	<i>Limenitis camilla</i>
Bruin dikkopje	<i>Erynnis tages</i>	Kommavlinder	<i>Hesperia comma</i>
Bruine eikenpage	<i>Satyrum ilicis</i>	Sleedoormpage	<i>Thecla betulae</i>
Duinparelmoervlinder	<i>Argynnis niobe</i>	Spiegeldikkopje	<i>Heteropterus morpheus</i>
Gentiaanblauwtje	<i>Maculinea alcon</i>	Veenbesblauwtje	<i>Plebejus optilete</i>
Grote parelmoervlinder	<i>Argynnis aglaja</i>	Veenbesparelmoervlinder	<i>Boloria aquilonaris</i>
Grote vos	<i>Nymphalis polychloros</i>	Veenhooibeestje	<i>Coenonympha tullia</i>
Grote weerschijnvlinder	<i>Apatura iris</i>	Veldparelmoervlinder	<i>Melitaea cinxia</i>
Iepenpage	<i>Satyrum w-album</i>	Zilveren maan	<i>Boloria selene</i>
Kreeftachtigen			
Europese rivierkreeft	<i>Astacus astacus</i>		
Vissen			
Beekdonderpad	<i>Cottus rhenanus</i>	Gestippelde alver	<i>Alburnoides bipunctatus</i>
Beekprik	<i>Lampetra planeri</i>	Grote modderkruiper	<i>Misgurnus fossilis</i>
Elrits	<i>Phoxinus phoxinus</i>	Kwabaal	<i>Lota lota</i>
Amfibieën			
Alpenwatersalamander	<i>Mesotriton alpestris</i>	Meerkikker	<i>Rana ridibunda</i>
Bruine kikker	<i>Rana temporaria</i>	Middelste groene kikker	<i>Pelophylax kl. esculentus</i>
Gewone pad	<i>Bufo bufo</i>	Vinpoetsalamander	<i>Lissotriton helveticus</i>
Kleine watersalamander	<i>Lissotriton vulgaris</i>	Vuursalamander	<i>Salamandra salamandra</i>
Reptielen			
Adder	<i>Vipera berus ssp. berus</i>	Levendbarende hagedis	<i>Zootoca vivipara</i>
Hazelworm	<i>Anguis fragilis</i>	Ringslang	<i>Natrix natrix</i>
Zoogdieren			
Aardmuis	<i>Microtus agrestis</i>	Konijn	<i>Oryctolagus cuniculus</i>
Boommarter	<i>Martes martes</i>	Molmuis	<i>Arvicola scherman</i>
Bosmuis	<i>Apodemus sylvaticus</i>	Ondergrondse woelmuis	<i>Pitymys subterraneus</i>
Bunzing	<i>Mustela putorius</i>	Ree	<i>Capreolus capreolus</i>
Damhert	<i>Dama dama</i>	Rosse woelmuis	<i>Clethrionomys glareolus</i>
Das	<i>Meles meles</i>	Steenmarter	<i>Martes foina</i>
Dwergmuis	<i>Micromys minutus</i>	Tweekleurige bosspitsmuis	<i>Sorex coronatus</i>
Dwergspitsmuis	<i>Sorex minutus</i>	Veldmuis	<i>Microtus arvalis</i>
Edelhert	<i>Cervus elaphus</i>	Veldspitsmuis	<i>Crocidura leucodon</i>
Eekhoorn	<i>Sciurus vulgaris</i>	Vos	<i>Vulpes vulpes</i>
Egel	<i>Erinaceus europeus</i>	Waterspitsmuis	<i>Neomys fodiens</i>
Eikelmuis	<i>Eliomys quercinus</i>	Wezel	<i>Mustela nivalis</i>
Gewone bosspitsmuis	<i>Sorex araneus</i>	Wild zwijn	<i>Sus scrofa</i>
Grote bosmuis	<i>Apodemus flavicollis</i>	Woelrat	<i>Arvicola terrestris</i>
Haas	<i>Lepus europeus</i>	Gewone zeehond	<i>Phoca vitulina</i>
Hermelijn	<i>Mustela erminea</i>	Grijze zeehond	<i>Halichoerus grypus</i>
Huisspitsmuis	<i>Crocidura russula</i>		

VRIJSTELLING RUIMTELIJKE ONTWIKKELINGEN 3.8 LIMBURG			
(bijlage II zorgplicht, gehele jaar of vrijstelling in de maanden die genoemd zijn)			
Nederlandse naam	Periode	Nederlandse naam	Periode
Bruine kikker	Gehele jaar	Haas	Gehele jaar
Gewone pad	Gehele jaar	Hermelijn	Gehele jaar
Kleine watersalamander	Gehele jaar	Huisspitsmuis	Gehele jaar
Meerkikker	Gehele jaar	Konijn	Gehele jaar
Middelste groene kikker	Gehele jaar	Ondergrondse woelmuis	Gehele jaar
Hazelworm	juli, augustus en september	Molmuis	Gehele jaar
Levendbarende hagedis	15 aug t/m 15 oktober	Ree	Gehele jaar
Aardmuis	Gehele jaar	Rosse woelmuis	Gehele jaar
Bosmuis	Gehele jaar	Steenmarter	15 aug t/m februari
Bunzing	Gehele jaar	Tweekleurige bosspitsmuis	Gehele jaar
Dwergmuis	Gehele jaar	Veldmuis	Gehele jaar
Dwergspitsmuis	Gehele jaar	Vos	Gehele jaar
Eekhoorn	maart, april en juli t/m nov	Wezel	Gehele jaar
Egel	Gehele jaar	Woelrat	Gehele jaar
Gewone bosspitsmuis	Gehele jaar		

GECONSOLIDEERDE VERSIE (GC03) VAN DE OMGEVINGSVERORDENING LIMBURG 2014

Artikel 3.8.3 *Vrijstelling ruimtelijke ontwikkeling en bestendig beheer of onderhoud*

1. In afwijking van de verboden in artikel 3.10, eerste lid, onder a en b, van de Wet natuurbescherming is het aan eenieder toegestaan om de in bijlage II bij dit artikel aangewezen soorten te vangen en hun vaste voortplantingsplaatsen of rustplaatsen opzettelijk te beschadigen of te vernielen.
2. De soorten bedoeld in het eerste lid mogen worden gevangen met behulp van schepnetten, schermen, vangemmers, vangkooien en kastvallen.
3. Het vangen van dieren, bedoeld in het eerste lid, is slechts toegestaan wanneer het niet redelijkerwijs mogelijk is om de dieren te verdrijven van de locatie waar de werkzaamheden plaatsvinden
4. De in het eerste lid genoemde vrijstellingen gelden ten behoeve van de volgende belangen:
 - a. in het kader van de ruimtelijke inrichting of ontwikkeling van gebieden, daaronder begrepen het daarop volgende gebruik van het ingerichte of ontwikkelde gebied;
 - b. in het kader van bestendig beheer of onderhoud in de landbouw of bosbouw;
 - c. in het kader van bestendig beheer of onderhoud aan vaarwegen, watergangen, waterkeringen, waterstaatswerken, oevers, vliegvelden, wegen, spoorwegen of bermen, of in het kader van natuurbeheer;
 - d. in het kader van bestendig beheer of onderhoud van de landschappelijke kwaliteiten van een bepaald gebied.
5. De vrijstellingen gelden gedurende de periode genoemd in bijlage II bij de betreffende soort.

Wet Natuurbescherming ontheffing/vrijstelling

Of een ontheffing of vrijstelling verleend kan worden of van toepassing is, ligt aan de voorwaarden die gesteld zijn in de wet. Deze voorwaarden zijn zwaarder bij soorten van de vogel- en habitatrictlijn en minder zwaar bij overige soorten. Een voorbeeld: voor een overige soort kan bij een ontheffingsaanvraag als belang het uitvoeren van een ruimtelijke ontwikkeling genoemd worden, voor een vogelrichtlijnsoort geldt dit belang niet en moet aangetoond worden dat er geen andere bevredigende oplossing is en dat de voorgenomen ontwikkeling een groot belang dient (bijvoorbeeld volksgezondheid of openbare veiligheid). De belangen staan genoemd in de wet.

- **Houtopstanden, hout en houtproducten**

Een houtopstand is een zelfstandige eenheid van bomen, boomvormers, struiken, hakhout of griend die:

- a. een oppervlakte grond beslaat van tien are of meer, of
- b. bestaat uit een rijbeplanting die meer dan twintig bomen omvat, gerekend over het totaal aantal rijen.

Het is op grond van de Wet natuurbescherming verboden een houtopstand geheel of gedeeltelijk te vellen of te doen vellen, met uitzondering van het periodiek vellen van griend- of hakhout, zonder voorafgaande melding daarvan bij gedeputeerde staten. Provinciale staten kunnen bij verordening regels stellen over een dergelijke melding. Deze regels kunnen in elk geval betrekking hebben op:

- a. de gegevens die bij de melding worden verstrekt,
- b. de termijn waarbinnen de melding wordt gedaan, en
- c. de wijze waarop de melding wordt gedaan.

Gedeputeerde staten kunnen het vellen van houtopstanden telkens voor ten hoogste vijf jaar verbieden ter bescherming van bijzondere natuur- of landschapswaarden. De verbodsbepaling heeft geen betrekking op:

- a. houtopstanden binnen de bij besluit van de gemeenteraad vastgestelde grenzen van de bebouwde kom;
- b. houtopstanden op erven of in tuinen;
- c. fruitbomen en windschermen om boomgaarden;
- d. naaldbomen, kennelijk bedoeld om te dienen als kerstbomen, indien niet ouder dan twintig jaar;
- e. kweekgoed;
- f. uit populieren of wilgen bestaande: 1°. wegbeplantingen;
2°. beplantingen langs waterwegen, en
3°. eenrijige beplantingen langs landbouwgronden;
- g. het dunnen van een houtopstand;
- h. uit populieren, wilgen, essen of elzen bestaande beplantingen die kennelijk zijn bedoeld voor de productie van houtige biomassa, indien zij:
1°. ten minste eens per tien jaar worden geoogst;
2°. bestaan uit minstens tienduizend stoven per hectare per beplantingseenheid, zijnde een aaneengesloten beplanting die niet wordt doorsneden door onbeplante stroken breder dan twee meter, en
3°. zijn aangelegd na 1 januari 2013.

Ingeval een houtopstand geheel of gedeeltelijk is geveld, met uitzondering van het periodiek vellen van griend- of hakhout, of anderszins teniet is gegaan, draagt de rechthebbende zorg voor het op bosbouwkundig verantwoorde wijze herbepplanten van dezelfde grond binnen drie jaar na het vellen of tenietgaan van de houtopstand. Als de beplanting niet aan slaat moet deze binnen drie jaar na de herbepplanting vervangen worden.

Het verbod op vellen en de herplantplicht is niet van toepassing op

- het vellen van houtopstanden ter uitvoering van een instandhoudingsmaatregel of een passende maatregel als bedoeld in artikel 2.2 (Natura 2000);
- het vellen van houtopstanden voor de aanleg en het onderhoud van brandgangen op natuurterreinen, of
- het vellen van houtopstanden en herbepplanten op een wijze die is beschreven in en aantoonbaar wordt gerealiseerd overeenkomstig een door Onze Minister goedgekeurde gedragscode.

De wijze van vellen en herplanten wordt dan zodanig uitgevoerd dat:

- a. geen afbreuk wordt gedaan aan bijzondere natuur- of landschapswaarden;
- b. de te vellen houtopstanden geen deel uitmaken van een boskern;
- c. herbepplanting op een bosbouwkundig verantwoorde wijze plaatsvindt;
- d. de grond waarop herbepplanting plaatsvindt ten minste dezelfde kwaliteit heeft als de grond waarop de geveldde houtopstand zich bevond, en
- e. de grond waarop de herbepplanting plaatsvindt ten minste een gelijke oppervlakte heeft als de grond waarop de geveldde houtopstand zich bevond.

Bijlage 1b Achtergrond bescherming Natuurnetwerk Nederland

In deze bijlage wordt kort ingegaan op de achtergronden van het Natuurnetwerk Nederland. Aan deze bijlage kunnen geen rechten worden ontleend. Voor de volledige informatie wordt verwezen naar de Structuurvisie Infrastructuur en ruimte en de provinciale verordeningen ruimte.

Om flora- en faunasoorten in staat te stellen om op lange termijn te overleven en zich te ontwikkelen zijn vanuit ruimtelijk oogpunt twee zaken essentieel: het behoud van leefgebieden en de mogelijkheden om zich te kunnen verplaatsen tussen leefgebieden. In internationaal verband heeft Nederland zich met het Biodiversiteitsverdrag en de Europese Vogel- en Habitatrichtlijn (Natura 2000) gecommitteerd aan afspraken over soorten (flora en fauna) en leefgebieden van soorten (habitats).

Binnen de door het Rijk gestelde kaders begrenzen, beschermen en onderhouden de provincies een natuurnetwerk met de juiste ruimtelijke, water- en milieucondities voor kenmerkende ecosystemen van (inter)nationaal belang. Dit provincie- en landsgrensoverschrijdende netwerk is de herijkte nationale Ecologische Hoofdstructuur (EHS), nu het Nationale natuurnetwerk (NNN) geheten. De provincies geven bij de inzet van middelen voor inrichting en beheer prioriteit aan internationale verplichtingen voortvloeiend uit Natura 2000, de Kaderrichtlijn Water en de soortenbescherming.

De natuur in de EHS blijft goed beschermd met een 'nee, tenzij'-regime. Binnen de EHS zijn nieuwe projecten, plannen en handelingen met een significant negatief effect op de wezenlijke kenmerken en waarden van de EHS niet toegestaan, tenzij er sprake is van een groot openbaar belang en reële alternatieven ontbreken. De flexibiliteit in begrenzing en de mogelijkheden om ontwikkelingen toe te staan, die in het beleidskader Spelregels EHS zijn uitgewerkt (EHS-saldobenadering, herbegrenzen EHS, compensatie), blijven hierbij overeind.

De uitwerking van het nee,tenzij regime vindt plaats in de provinciale omgevingsverordeningen of verordeningen Ruimte. In de provincie Limburg wordt het NNN gevormd door de Goudgroene natuurzone. De regels ter bescherming van deze Goudgroene natuurzone zijn opgenomen in de geconsolideerde versie (gc05) van de Omgevingsverordening Limburg 2014.

Paragraaf 2.6 Goudgroene natuurzone

Artikel 2.6.1 Begrippen

In deze paragraaf wordt verstaan onder:

- a. Goudgroene natuurzone: gebied dat op de kaarten behorende bij deze verordening is aangeduid als Goudgroene natuurzone;
- b. wezenlijke kenmerken en waarden Goudgroene natuurzone: voor bestaande natuurgebieden de actueel aanwezige natuurbeheertypen en de nagestreefde natuurdoeltypen en voor te realiseren natuurgebieden de nagestreefde natuurdoeltypen zoals vastgelegd op de beheertypenkaart en de ambitiekaart van het Provinciaal Natuurbeheerplan.

Artikel 2.6.2 Bescherming Goudgroene natuurzone

Een ruimtelijk plan dat betrekking heeft op een gebied dat deel uitmaakt van de Goudgroene natuurzone, maakt geen nieuwe activiteiten dan wel wijziging van bestaande activiteiten mogelijk die de wezenlijke kenmerken en waarden van het gebied aantasten.

Artikel 2.6.3 Ontwikkelingen van groot openbaar belang

Het verbod van artikel 2.6.2 is niet van toepassing op nieuwe activiteiten dan wel wijziging van bestaande activiteiten, indien:

- a. er sprake is van een groot openbaar belang;
- b. er geen reële alternatieven zijn en
- c. uit het ruimtelijk plan blijkt dat en hoe negatieve effecten waar mogelijk worden beperkt en voor het overige worden gecompenseerd, waarbij:
 1. de compensatie niet mag leiden tot verlies van areaal, samenhang en kwaliteit van de wezenlijke kenmerken en waarden; en
 2. de compensatie plaatsvindt: - op financiële wijze of
- in natura in nog niet gerealiseerde delen van de Goudgroene natuurzone.

Artikel 2.6.4 Saldobenadering bij samenhangende ontwikkelingen

1. Het verbod van artikel 2.6.2 is niet van toepassing bij een combinatie van onderling samenhangende activiteiten, waarvan één of meer afzonderlijk een negatief effect hebben op de Goudgroene natuurzone, maar waarvan de gecombineerde uitvoering leidt tot een verbetering van de kwaliteit en samenhang van de Goudgroene natuurzone op gebiedsniveau.

2. Toepassing van de saldobenadering als bedoeld in het eerste lid, vindt alleen plaats, indien:
 - a. de combinatie van plannen, projecten of handelingen binnen één samenhangende gebiedsvisie wordt gepresenteerd;
 - b. per saldo sprake is van verbetering van de natuurwaarden in en rond het gebied, waarbij de samenhang van de goudgroene natuurzone verbetert;
 - c. ten aanzien van de te nemen maatregelen ter verbetering van de natuurwaarden in de gebiedsvisie wordt aangegeven:
 - de aard, omvang, locaties en tijdvak van realisatie van deze maatregelen, en
 - op welke wijze deze maatregelen feitelijk en planologisch duurzaam worden geborgd.
 - d. de uitvoering van deze visie voldoende is gegarandeerd;
 - e. de kwaliteitswinst niet wordt gefinancierd uit reguliere middelen voor realisatie van de

Artikel 2.6.5 Kleinschalige ingrepen

1. Het verbod van artikel 2.6.2 is niet van toepassing op een individuele, kleinschalige ingreep die leidt tot een verbetering van de Goudgroene natuurzone in het desbetreffende gebied.
2. Toepassing van het eerste lid vindt alleen plaats indien uit het ruimtelijk plan blijkt dat:
 - a. de voorgestelde ingreep slechts leidt tot een beperkte aantasting van de wezenlijke kenmerken en waarden en samenhang van de Goudgroene natuurzone in het desbetreffende gebied;
 - b. de voorgestelde ingreep leidt tot een kwalitatieve versterking van de Goudgroene natuurzone;
 - c. de oppervlakte natuur van de Goudgroene natuurzone ten minste gelijk blijft, en
 - d. de kwaliteitswinst niet wordt gefinancierd uit reguliere middelen voor realisatie van de Goudgroene natuurzone;

Artikel 2.6.6 Wijzigen van de begrenzing

Gedeputeerde Staten kunnen de begrenzing van de Goudgroene natuurzone wijzigen:

1. ten einde de ecologische kwaliteit te verbeteren, voor zover
 - a. de oorspronkelijke kwalitatieve en kwantitatieve ambities van de Goudgroene natuurzone worden behouden of versterkt;
 - b. vaststaat welk onderdeel van de Goudgroene natuurzone verdwijnt en op welke alternatieve locatie dit onderdeel wordt gerealiseerd en
 - c. de oppervlakte natuur van de Goudgroene natuurzone ten minste gelijk blijft.
2. na toepassing van artikel 2.6.3 tot en met 2.6.5.

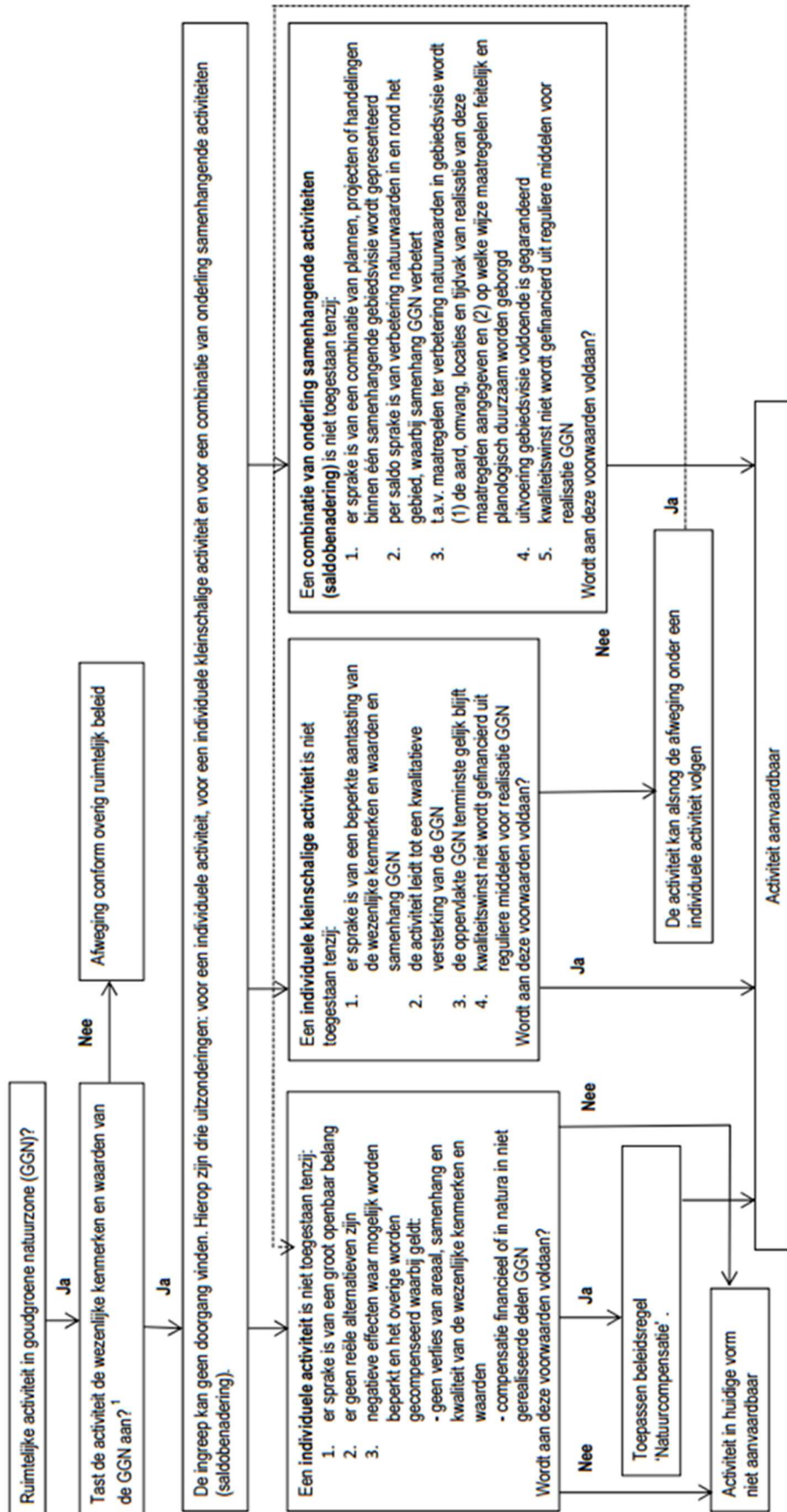
Artikel 2.6.7 Beleidsregels

1. Gedeputeerde Staten stellen beleidsregels vast voor wijze waarop invulling wordt aan de bepalingen van de artikelen 2.6.3 tot en met 2.6.5.
2. Gedeputeerde Staten stellen beleidsregels⁷ vast voor de wijze waarop de compensatie als bedoeld in artikel 2.6.3 dient te worden uitgevoerd.

Voor ruimtelijke activiteiten in de Goudgroene natuurzone zie stroomschema volgende pagina.

In de Omgevingsverordening van de provincie Limburg is ook de bescherming opgenomen van de Zilvergroene natuurzone en de Bronsgroene landschapszone. Deze zones flankeren de Goudgroene natuurzone. Voor deze zones geldt dat de kernkwaliteiten behouden dienen te blijven.

⁷ Dit is de Beleidsregel natuurcompensatie Limburg.



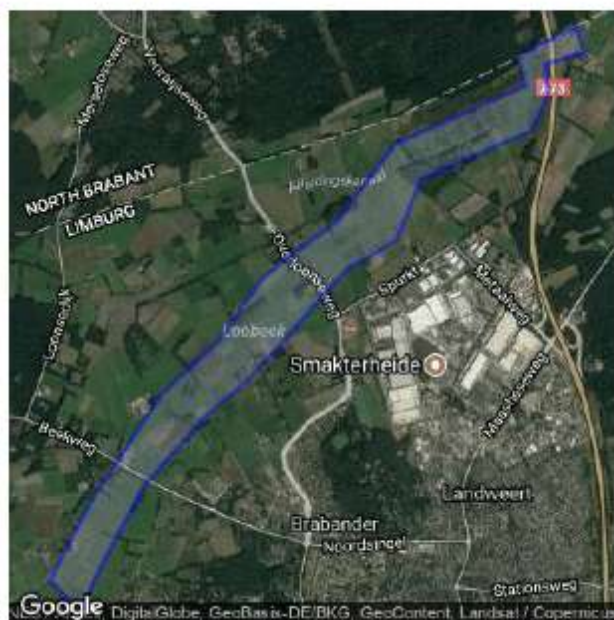
1) Het gaat hier om het effect van de ingreep zelf en niet om een reeds gesaldeerd effect. Indien de ingreep plaatsvindt in of in de nabijheid van Natura2000 doelen dan gelden de bepalingen conform de Natuurbeschermingswet. Een en ander ter beoordeling aan de provincie Limburg

Bijlage 2 Gegevens NDFF Quickscanhulp

Bekende verspreiding van soorten ten opzichte van het plangebied – levering uit de NDFF.

disclaimer De Nationale Databank Flora en Fauna (NDFF) is de meest omvangrijke landelijke informatiebron van verspreidingsgegevens en bevat betrouwbare waarnemingen van planten en dieren in een bepaald gebied. Het systeem is in opbouw, nieuwe gegevens worden met regelmaat toegevoegd. Alle gegevens in de NDFF zijn gevalideerd. Nader (veld-)onderzoek kan noodzakelijk zijn om aanwezigheid van een soort te bevestigen of uit te sluiten.

Copyright vermelden bij verwijzen of citeren naar deze levering: © NDFF - quickscanhulp.nl 16-04-2018 12:18:35'



Op de volgende pagina's vindt u de lijst met soorten en afstanden ten opzichte van het plangebied dat deze soorten zijn waargenomen. Een toelichting op deze lijst is te vinden op: www.quickscanhulp.nl.

Mocht u vragen hebben dan kunt u contact opnemen met de Helpdesk van Het Natuurloket:

e-mail: serviceteamndff@natuurloket.nl

telefoon: 0800 2356333

Soort	Soortgroep	Bescherming	Afstand
Alpenwatersalamander	Amfibieën	wmb-andere soorten	0 - 1 km
Bastaardkikker	Amfibieën	wmb-andere soorten	0 - 1 km
Bruine kikker	Amfibieën	wmb-andere soorten	0 - 1 km
Gewone pad	Amfibieën	wmb-andere soorten	0 - 1 km
Kleine watersalamander	Amfibieën	wmb-andere soorten	0 - 1 km
bruine eikenpage	Insecten-Dagvlinders	wmb-andere soorten	0 - 1 km
grote vos	Insecten-Dagvlinders	wmb-andere soorten	0 - 1 km
Beekrombout	Insecten-Libellen	wmb-andere soorten	0 - 1 km
Levendbarende hagedis	Reptielen	wmb-andere soorten	0 - 1 km
Blauw guichelheil	Vaatplanten	wmb-andere soorten	0 - 1 km
Aardmuis	Zoogdieren	wmb-andere soorten	0 - 1 km
Bosmuis	Zoogdieren	wmb-andere soorten	0 - 1 km
Bunzing	Zoogdieren	wmb-andere soorten	0 - 1 km
Das	Zoogdieren	wmb-andere soorten	0 - 1 km
Dwergmuis	Zoogdieren	wmb-andere soorten	0 - 1 km
Dwergspitsmuis	Zoogdieren	wmb-andere soorten	0 - 1 km
Eekhoorn	Zoogdieren	wmb-andere soorten	0 - 1 km
Egel	Zoogdieren	wmb-andere soorten	0 - 1 km
Haas	Zoogdieren	wmb-andere soorten	0 - 1 km
Hemelijn	Zoogdieren	wmb-andere soorten	0 - 1 km
Huisspitsmuis	Zoogdieren	wmb-andere soorten	0 - 1 km
Konijn	Zoogdieren	wmb-andere soorten	0 - 1 km
Ree	Zoogdieren	wmb-andere soorten	0 - 1 km
Veldmuis	Zoogdieren	wmb-andere soorten	0 - 1 km
Vos	Zoogdieren	wmb-andere soorten	0 - 1 km
Wezel	Zoogdieren	wmb-andere soorten	0 - 1 km
Boomkikker	Amfibieën	wmb-hrf	0 - 1 km
Kamsalamander	Amfibieën	wmb-hrf	0 - 1 km
Poelkikker	Amfibieën	wmb-hrf	0 - 1 km
Drijvende waterweegbree	Vaatplanten	wmb-hrf	0 - 1 km
Bever	Zoogdieren	wmb-hrf	0 - 1 km
Gewone dwergvleermuis	Zoogdieren	wmb-hrf	0 - 1 km
Gewone grootoorvleermuis	Zoogdieren	wmb-hrf	0 - 1 km
Grijze grootoorvleermuis	Zoogdieren	wmb-hrf	0 - 1 km
Laatvlieger	Zoogdieren	wmb-hrf	0 - 1 km

Bijlage 3 Bestekstekeningen

Deze bijlage (ook opgenomen als figuur 2 en 3 ter indicatie) is als PDF bijgevoegd voor weergave van details.

Bijlage 14
Explosieve onderzoek




ECG

EXPLOSIVE CLEARANCE GROUP



**Vooronderzoek naar het risico op het aantreffen
van Conventionele Explosieven in het
onderzoekgebied 'Loobek De Spurkt'.**

ONDERZOEKSGBIED: Loobeek De Spurkt
OPDRACHTGEVER: Waterschap Peel en Maasvallei
DATUM: 14-09-2016
OPSTELLER: Drs. H. van der Burgt
**TER ACCORDERING MANAGEMENT EN
EINDVERANTWOORDELIJKE DIRECTIE:** Ing. F. Pas – *Algemeen Directeur*
Explosive Clearance Group B.V.



.....

DOCUMENTCODE: 243-016-VO-01
VERSIE: *Concept*
DISTRIBUTIELIJST: Explosive Clearance Group B.V.
Waterschap Peel en Maasvallei

Copyright Explosive Clearance Group B.V. 2016©. Niets uit deze rapportage mag worden verveelvoudigd en/of openbaar gemaakt door middel van druk, fotokopie, microfilm, internet of welke andere wijze dan ook zonder voorafgaande schriftelijke toestemming van de houders van het auteursrecht. De opdrachtgever mag voor intern gebruik duplicaten maken.



Inhoudsopgave

1	INLEIDING	6
1.1	ALGEMEEN	6
1.2	NORMEN BETREFFENDE DE AANVAARDBAARHEID EN BEOORDELING VAN DE RISICO'S VAN CE	8
1.3	AANLEIDING EN VERANTWOORDING.....	8
1.4	DOEL VAN HET INDICATIEONDERZOEK.....	9
1.5	BRONNEN.....	11
1.5.1	TOELICHTING VERPLICHTE BRONNEN WSCS-OCE	11
1.5.2	TOELICHTING AANVULLENDE BRONNEN WSCS-OCE:	12
1.5.3	AANVULLEND BRONNENONDERZOEK ECG.....	13
1.6	HET ONDERZOEKSGBIED.....	15
1.7	HISTORISCH-GEOGRAFISCHE INFORMATIE ONDERZOEKSGBIED.....	17
2	HET INDICATIE ONDERZOEK	18
2.1	INDELING EN OPZET VAN HET ONDERZOEK.....	18
2.2	UITGANGSPUNTEN VOOR DE BEOORDELING VAN DE RELEVANTIE VAN EEN INDICATIE	18
2.3	EERDER CE-ONDERZOEK	19
2.4	GERAADPLEEGDE LITERATUUR	19
2.5	INDICATIE ONDERZOEK GEMEENTELIJKE, REGIONALE EN PROVINCIALE ARCHIEVEN	22
2.5.1	GEMEENTEARCHIEF VENRAY	22
2.5.2	REGIONAAL HISTORISCH CENTRUM LIMBURG.....	24
2.6	NATIONALE EN LANDELIJKE ARCHIEVEN	25
2.6.1	NATIONAAL ARCHIEF.....	25
2.6.2	NIOD INSTITUUT VOOR OORLOGS- HOLOCAUST- EN GENOCIDESTUDIES.....	27
2.6.3	NEDERLANDS INSTITUUT VOOR MILITAIRE HISTORIE	29
2.7	INTERNATIONALE ARCHIEVEN	30
2.7.1	THE NATIONAL ARCHIVES.....	30
2.7.2	THE NATIONAL ARCHIVES: OMGANG EN UITGANGSPUNT ONTLENEN GEGEVENS AAN.....	31
2.7.3	GEALLIEERDEN: NORD DE GUERRE COÖRDINATENSTELSEL	31
2.7.4	BUNDESARCHIV-MILITÄRARCHIV	33
2.8	GEMELDE EN GERUIMDE EXPLOSIEVEN EOD EN M.M.O.D.....	35
2.8.1	ARCHIEF UITVOERINGSOPDRACHTEN EXPLOSIEVEN OPRUIMINGSDIENST DEFENSIE.....	35
2.8.2	ARCHIEF M.M.O.D. SEMISTATISCHE ARCHIEFDIENSTEN MINISTERIE DEFENSIE RIJSWIJK	43
2.8.3	NIEUWSBERICHTEN RUIMINGEN VAN CE.....	44
2.8.4	MIJNENVELDREGISTER	45
2.9	ARCHIEF OVERZICHTSTABEL OORLOGSHANDELINGEN.....	47
2.10	LUCHTFOTO INTERPRETATIE	52
2.10.1	DOEL VAN DE LUCHTFOTO INTERPRETATIE	52
2.10.2	METHODIEK.....	52
2.10.3	GRENZEN EN MOGELIJKHEDEN VAN LUCHTFOTO INTERPRETATIE.....	52
2.10.4	INVENTARISATIE, SELECTIE EN INTERPRETATIE VAN HET GEHANTEERDE BEELDMATERIAAL.....	53
2.11	ANALYSE INDICATIES UIT INDICATIE ONDERZOEK	60
3	HET CONTRA-INDICATIE ONDERZOEK	61

3.1	BEELDVERGELIJKING TEN BEHOEVE CONTRA-INDICATIE ONDERZOEK.....	61
3.2	ARCHIEF ONDERZOEK CONTRA-INDICATIES	70
3.3	HERINRICHTING SMAKTERVELD	73
3.4	LOCATIEBEZOEK.....	75
3.5	SAMENVATTING NAOORLOGSE WERKZAAMHEDEN	77
4	ANALYSE INDICATIES – CONTRA-INDICATIES	78
4.1	EVALUATIE AFWEGING INDICATIES EN CONTRA-INDICATIES.....	78
4.2	HORIZONTALE AFBAKENING VERDACHT GEBIED	78
4.3	MOGELIJK AAN TE TREFFEN CONVENTIONELE EXPLOSIEVEN.....	84
4.4	VERTICALE AFBAKENING	85
5	LEEMTEN IN KENNIS	88
6	CONCLUSIE EN ADVIES	89
7	OVERZICHT VAN GEHANTEERDE BRONNEN.....	91
8	BIJLAGEN	96
	BIJLAGE 1: CE-BODEMBELASTINGSKAART	96
	BIJLAGE 2: SYSTEEM CERTIFICATEN OPSPOREN CONVENTIONELE EXPLOSIEVEN	98

1 INLEIDING

Op een onbekend aantal plaatsen in Nederland liggen nog bommen, granaten en andere munitieartikelen uit de Tweede Wereldoorlog. Volgens mondiale, militaire inschatting is van al het explosieve materiaal dat gedurende de Tweede Wereldoorlog (1939-1945) is ingezet, verschoten of afgeworpen, tussen de zeven en vijftien procent om verschillende redenen niet tot ontploffing gekomen of gebracht.

1.1 ALGEMEEN

Hoofdrisico van het werkveld van het opsporen van Conventionele Explosieven (CE) is het onverhoeds aantreffen van deze CE bij het uitvoeren van werkzaamheden in de (water)bodem en/of de ondeskundige en onzorgvuldige omgang met aangetroffen CE. Hierdoor bestaat het gevaar op het ongewenst tot (uit)werking komen van CE en dat kan grote uitwerkingsgevolgen teweegbrengen. De belangrijkste daarvan zijn luchtdruk, schokgolf en scherfwerking, welke een groot gevaar vormen voor de veiligheid en gezondheid van (bij het opsporen van CE betrokken) werknemers, omstanders en andere personen.

Het voornoemd risico doet zich voor indien voorafgaand aan (bouw)projecten geen/onvoldoende onderzoek wordt gedaan naar de mogelijke aanwezigheid van CE en/of het opsporen van CE op een onzorgvuldige en/of ondeskundige wijze plaatsvindt. In het laatstgenoemde geval doet het risico van het onverhoeds aantreffen van CE zich ook voor zodra na een opsporingsproject met de reguliere (bouw)werkzaamheden wordt gestart.¹

Om spontane vondsten en eventuele daaruit voortvloeiende ongewilde gebeurtenissen te voorkomen, dient de opdrachtgever ervoor te zorgen (een inspanningsverplichting) dat in de ontwerpfase – als onderdeel van de Risico-Inventarisatie en Evaluatie (RI&E) – er rekening wordt gehouden met (veiligheids) verplichtingen die gelden in de uitvoeringsfase. Dat wil onder andere zeggen dat de opdrachtgever (de initiatiefnemer van de werkzaamheden) het mogelijk moet maken dat de aannemer die het werk uitvoert dat op een veilige en gezonde manier kan doen, onder naleving van wettelijke regels en door toepassing van maatregelen uit de voor dat werk geldende arbocatalogus, brancherichtlijnen, stand der techniek en wetenschap.²

Als gevolg van het voorgaande dient de opdrachtgever er vooraf zorg voor te dragen dat er bij grond- en/of waterbodemroerende activiteiten informatie beschikbaar (inventariseren en evalueren) is over de samenstelling van de (water)bodem en hiervoor de juiste onderzoeken te (laten) verrichten. Zoals het vaststellen of er bijvoorbeeld sprake is van een verhoogde kans op de aanwezigheid van CE middels een vooronderzoek welke voldoet aan de proceseisen zoals beschreven in het “Werkveld

¹ Voor nadere info betreffende regelgeving etc. zie: www.explosievenopsporing.nl.

² Zie ook voor achtergrond: Ministerie van Sociale Zaken en Werkgelegenheid, Inspectie Sociale Zaken en Werkgelegenheid, *Jaarplan 2015* (Den Haag 2014) 18 (http://www.inspectieszw.nl/Images/Jaarplan-InspectieSZW-2015_tcm335-359626.pdf); De Inspectie blijft zich inzetten om bij de opdrachtgevers, inclusief gemeenten, indringend concrete aandacht en zorg te eisen voor hun verantwoordelijkheid bij de voorbereidingen voor GWW-projecten. Bijvoorbeeld het veilig opleveren van projectgrond – gevrijwaard van explosieven – en sturing op arbo-aspecten in het opdrachtverlenings-traject.

Specifiek certificatie Schema voor het systeemcertificaat Opsporen Conventionele Explosieven zoals opgenomen in bijlage XII behorend bij Artikel 4.17f van de Arbeidsomstandighedenregeling (WSCS-OCE)".³

Om het maatschappelijk belang (veiligheid en gezondheid van en rondom arbeid) te waarborgen, is door de overheid gekozen voor een wettelijk verplichte certificatieregeling voor de borging van de kwaliteit/veiligheid van het opsporen van Conventionele Explosieven. Dat wil zeggen dat opsporingswerkzaamheden (het vooronderzoek valt buiten de definitie van opsporingswerkzaamheden) met betrekking tot CE op grond van het Arbeidsomstandighedenbesluit (Arbobesluit) enkel uitgevoerd mogen worden door de Explosieven Opruimingsdienst Defensie (EOD) en bedrijven die in het bezit zijn van een certificaat voor het opsporen van Conventionele Explosieven. Om dit certificaat te verkrijgen dient het bedrijf (en de EOD) te voldoen aan de eisen zoals gesteld in het WSCS-OCE.

Het toepassingsgebied van het Certificatieschema is verdeeld in twee deelgebieden: A (Opsporing, inclusief vooronderzoek) en B (Civieltechnische ondersteuning).

De doelstelling van dit door het ministerie van Sociale Zaken en Werkgelegenheid (SZW) vastgestelde certificatieschema is drieledig:

- bewerkstelligen dat risicovolle werkzaamheden voldoende veilig voor het eigen personeel en derden aanwezig op het project worden uitgevoerd;
- bewerkstelligen dat risicovolle werkzaamheden zodanig en met die deskundigheid worden uitgevoerd dat omwonenden veilig zijn en dat de openbare orde en publieke veiligheid wordt gewaarborgd;
- bewerkstelligen dat het vooronderzoek en/of de opsporing volgens de gegunde opdracht wordt uitgevoerd en opgeleverd (vast te leggen in het proces-verbaal van oplevering).⁴

Explosive Clearance Group B.V. (ECG) is voor beide deelgebieden (A+B) gecertificeerd.⁵

³ Per 5 juli 2016 is er een wijziging van het WSCS-OCE inwerking getreden. Hiermee is de versie "Werkveld Specifiek certificatieschema voor het Opsporen Conventionele Explosieven: 2012, versie 1" komen te vervallen.

⁴ Werkveld Specifiek certificatie Schema voor het Opsporen Conventionele Explosieven zoals opgenomen in bijlage XII behorend bij Artikel 4.17f van de Arbeidsomstandighedenregeling, 1.

⁵ Het certificaat is opgenomen onder *Bijlage 2*. Het certificaat moet worden beschouwd als een verklaring van overeenstemming (conformiteitsverklaring) zoals bedoeld in relevante ISO en EN normen. Opdrachtgevers, bevoegd gezag en andere betrokken partijen mogen er van uitgaan dat een Vooronderzoek dat is uitgevoerd door een gecertificeerd bedrijf voldoet aan de eisen uit het vigerende Werkveld Specifiek certificatieschema voor het Opsporen Conventionele Explosieven zoals opgenomen in bijlage XII behorend bij Artikel 4.17f van de Arbeidsomstandighedenregeling. Organisaties welke zonder conformiteitsverklaring "Werkveld Specifiek certificatie Schema voor het Opsporen Conventionele Explosieven zoals opgenomen in bijlage XII van de Arbeidsomstandighedenregeling" actief zijn in het werkveld worden door ECG als niet wettelijk gelegitimeerd en aantoonbaar/erkend deskundig beschouwd. Het belang van certificering bij het vooronderzoek wordt onderschreven door de Inspectie SZW (ministerie van Sociale Zaken en Werkgelegenheid) op pagina 25 in de *Sectorrapportage Grond-, Weg- en Waterbouw 2014* (z.p. juli 2015): "Inspecteurs ervaren het als een probleem dat het vooronderzoek naar explosieven niet door certificering wordt afgedekt. Door gebrek aan deskundigheid kan een gebied onterecht vrij van explosieven verklaard worden."

Een eerste stap in het opsporingsproces wordt (doorgaans) gevormd door een (historisch) vooronderzoek waarin beoordeeld wordt of een onderzoeksgebied VERDACHT of ONVERDACHT is op de mogelijke aanwezigheid van Conventionele Explosieven.

1.2 NORMEN BETREFFENDE DE AANVAARDBAARHEID EN BEOORDELING VAN DE RISICO'S VAN CE

Naar de risico's behorende bij achtergebleven CE is in Nederland geen onderzoek verricht. Het is (vooralnog) niet mogelijk een percentage toe te wijzen aan de kans op letsel per jaar als gevolg van een accidentele explosie van een CE zoals bedoeld in de zin van het WSCS-OCE.

Om hier een onderbouwde conclusie op te geven dient middels wetenschappelijk onderzoek een kwantificering van de kans dat een CE gevonden wordt en ontploft, plaats te vinden. Bij het eerste aspect (de kans dat er een CE gevonden wordt) speelt evident de kwaliteit en diepgang van het vooronderzoek een rol en bij het tweede aspect (de kans dat een CE ontploft en met welke gevolgen) spelen onder andere de hoofdsoort en subsoort CE (inclusief uitwerking), de gebruikte ontstekingsinrichting - bij voorkeur eveneens informatie welke middels het vooronderzoek is achterhaald - de geplande activiteit/het toekomstig gebruik en de locatie een rol.

Er is verder geen integraal en formeel vastgelegd normenkader (instrumentarium) beschikbaar voor het beoordelen van de aanvaardbaarheid (maatschappelijke grenswaarde) van eventuele risico's samenhangende met het aantreffen van CE.⁶ Op dit moment wordt het aantreffen van CE als een risico gezien, i.p.v. het daadwerkelijk exploderen.⁷

Het voorliggende vooronderzoek richt zich op het vaststellen of er sprake is van verhoogde kans op het aantreffen van CE oftewel is er sprake van een VERDACHT gebied.

1.3 AANLEIDING EN VERANTWOORDING

Om de kans op het aantreffen van CE voorafgaande aan eventuele bodemroerende activiteiten/werkzaamheden voor de herinrichting/reconstructie van de "Loobeek De Spurkt" te kunnen inschatten is er door het Waterschap Peel en Maasvallei aan ECG de opdracht verstrekt voor de uitvoering een vooronderzoek. De locatie en een verdere beschrijving van het onderzoeksgebied zijn opgenomen in *paragraaf 1.7*.

Deze bureaustudie is door ECG uitgevoerd conform het in Nederland vigerende WSCS-OCE en de inspanningen zoals aangegeven in de door ECG opgestelde offerte vooronderzoek met kenmerk '243-016' betiteld als "Loobeek De Spurkt" daterende van 26 mei 2016.

⁶ Raad voor de financiële verhoudingen, *Herziening bommenregeling gemeentefonds* Kenmerk 2015-0000363666 (26 juni 2015) 9: 'Om een doelmatige afweging te kunnen maken tussen veiligheid en kosten is een beoordelingskader nodig waarmee gemeentebesturen de risico's van explosieven in bodem en water in kunnen schatten.'

⁷ M. Dijkstra, *Een op risico gebaseerde methode om de efficiëntie en effectiviteit van Conventionele Explosieven onderzoeken van RWS projecten te verbeteren* (Delft 2013) 97.

1.4 DOEL VAN HET INDICATIEONDERZOEK

Het onderzoeksdoel en de te volgen werkwijze betreffende een vooronderzoek zijn in het WSCS-OCE als volgt omschreven:

‘Het vooronderzoek heeft tot doel om te beoordelen of er indicaties zijn dat binnen het onderzoeksgebied CE aanwezig zijn, en zo ja, om het verdachte gebied in horizontale en verticale dimensie af te bakenen. Het vooronderzoek bestaat uit zowel het inventariseren als beoordelen (analyseren) van bronnenmateriaal en resulteert in een rapportage en een CE bodembelastingskaart.’⁸

Het uitgangspunt van deze studie is het verkrijgen van een, door middel van het verzamelen en verwerken van relevant (historisch) feitenmateriaal, gefundeerd antwoord op de volgende drie kernvragen:

1. Is het onderzoeksgebied of delen hiervan betrokken geweest bij oorlogshandelingen (indicaties) en is er daardoor sprake van een verhoogd risico op het aantreffen van Conventionele Explosieven, oftewel van VERDACHT gebied?
2. Zijn er gebeurtenissen (contra-indicaties) die een aanwijzing vormen dat een (mogelijk verdacht) gebied of een deel hiervan als ONVERDACHT kan worden aangemerkt?
3. Indien er sprake is van VERDACHT gebied wat is dan de (sub)soort, hoeveelheid en verschijningsvorm van de vermoede Conventionele Explosieven?

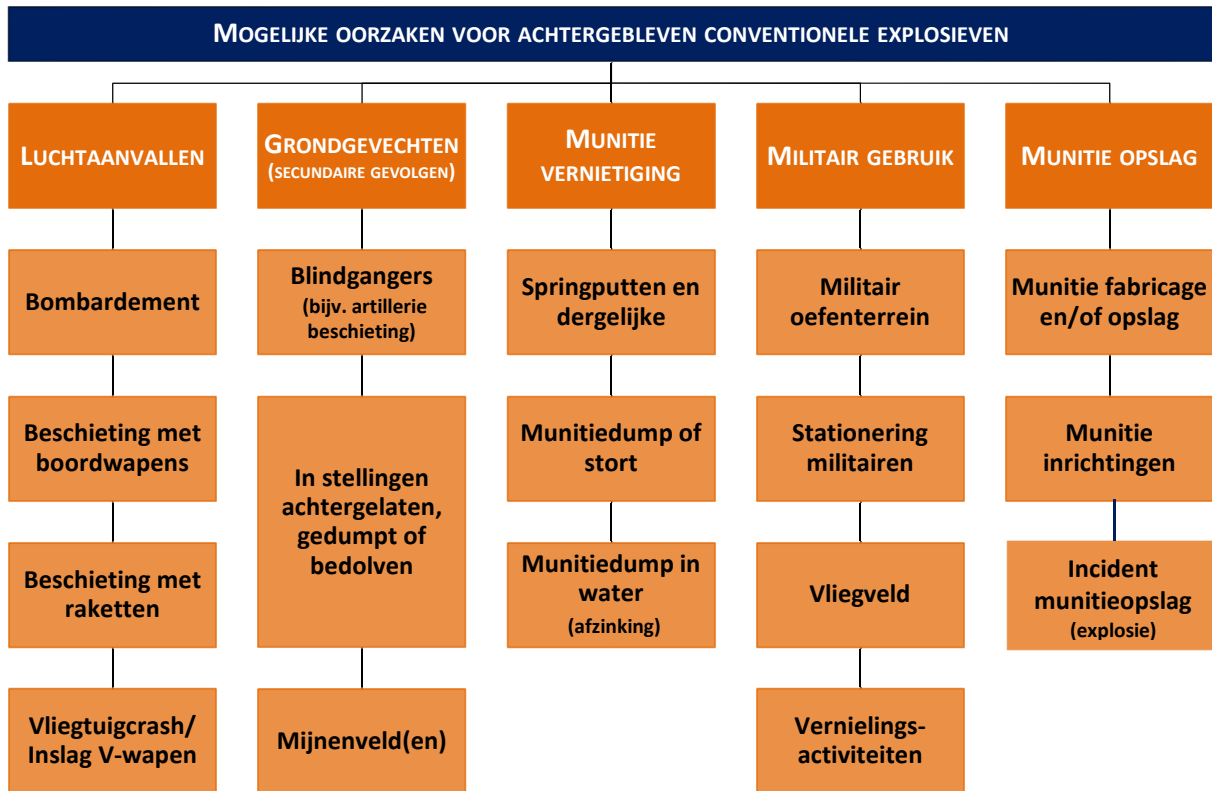
De indicaties zijn onder te verdelen naar: geografisch herleidbare gebeurtenissen met informatie die een aanwijzing vormen dat het gebied VERDACHT is op Conventionele Explosieven of geografisch herleidbare gebeurtenissen die een aanwijzing vormen dat het gebied als ONVERDACHT kan worden aangemerkt (contra-indicaties).⁹

Oorlogshandelingen (in dit geval gebeurtenissen die tot de mogelijke aanwezigheid van Conventionele Explosieven leiden) kunnen over het algemeen onderverdeeld worden naar een bepaald(e) oorzaak of scenario, zoals in het navolgende overzicht (*figuur 1*) is weergegeven.¹⁰

⁸ WSCS-OCE zoals opgenomen in bijlage XII behorend bij Artikel 4.17f van de Arbeidsomstandighedenregeling, 15.

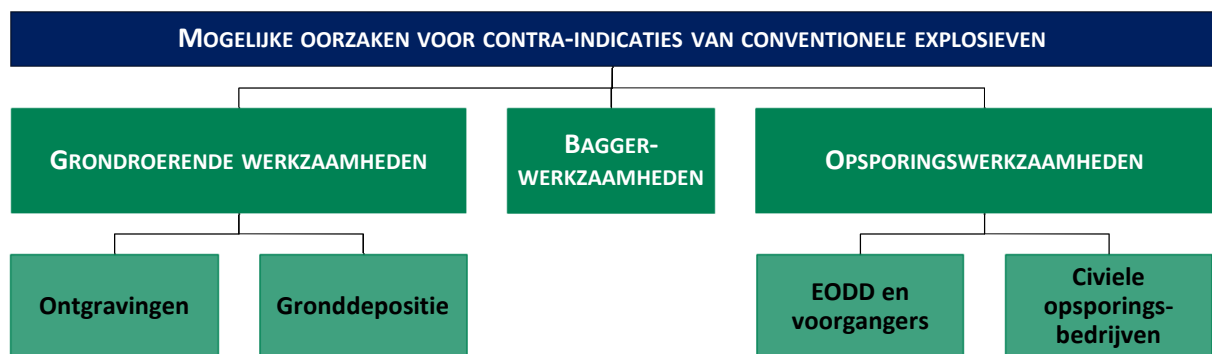
⁹ VERDACHT of ONVERDACHT houdt niet in dat feitelijk vaststaat dat er wel of geen CE liggen, maar geeft antwoord op de vraag of het (op basis van feiten/bronnenmateriaal) aannemelijk is dat in een bepaald gebied CE worden aangetroffen. Enkel door middel van opsporingswerkzaamheden kan de feitelijke aanwezigheid en exacte ligplaats van CE worden vastgesteld.

¹⁰ De weergegeven scenario's zijn exemplarisch en pretenderen geen volledigheid.



Figuur 1: Schema met voorbeelden van oorzaken/scenario's voor de mogelijke aanwezigheid van CE.

Gebeurtenissen die mogelijk geleid hebben tot het uit de bodem verwijderen van Conventionele Explosieven (contra-indicaties) kunnen over het algemeen onderverdeeld worden naar een bepaald(e) oorzaak of scenario, zoals hieronder is weergegeven.



Figuur 2: Schema met voorbeelden van oorzaken/scenario's voor contra-indicaties betreffende de aan/afwezigheid van CE.

1.5 BRONNEN

Bij het bronnen- en indicatieonderzoek dienen volgens het WSCS-OCE een aantal bronnen verplicht te worden geraadpleegd. In het navolgende overzicht (*tabel 1*) staat schematisch weergegeven welke bronnen dit zijn en of hieraan bij dit onderzoek gehoor is gegeven.

Optionele bronnen dienen in bepaalde, in het certificatieschema vastgelegde, situaties te worden gehanteerd. Daarnaast raadpleegt ECG aanvullend een tweetal archieven welke niet zijn opgenomen in het vigerende WSCS-OCE. De conclusie VERDACHT wordt bij voorkeur vastgesteld op basis van twee of meer onafhankelijke bronnen.

BRONNEN CONFORM WSCS-OCE:	RAADPLEGEN:		GERAADPLEEGD:
	Verplicht	Optioneel	
Literatuur	✓		Ja
Gemeente- en Provinciaal archief	✓		Ja
Nederlands Instituut voor Militaire Historie		✓	Ja
NIOD Instituut voor Oorlogs-, Holocaust- en Genocidestudies		✓	Ja
Explosieven Opruimingsdienst Defensie	✓		Ja
Luchtfotocollectie Universiteit Wageningen	✓		Ja
Luchtfotocollectie Kadaster/Topografische Dienst	✓		Ja
Luchtfotocollectie The Aerial Reconnaissance Archives/National Collection of Aerial Photography (Edinburgh)		✓	Ja
The National Archives (Londen)		✓	Beperkt
Bundesarchiv-Militärarchiv (Freiburg)		✓	Ja
The National Archives (Washington)		✓	Nee
Getuigen		✓	Nee
AANVULLEND BRONNENONDERZOEK ECG:			
Semistatische archiefdiensten Ministerie Defensie te Rijswijk		<i>Nvt.</i>	Ja
Nationaal Archief te Den Haag		<i>Nvt.</i>	Ja

Tabel 1: Overzicht van geraadpleegde bronnen.

1.5.1 TOELICHTING VERPLICHTE BRONNEN WSCS-OCE

Literatuur

Aan de start van het bronnenonderzoek wordt op basis van literatuuronderzoek een lijst opgesteld met oorlogshandelingen die relevant zijn voor de mogelijke aanwezigheid van CE in het onderzoeksgebied (indicaties). Deze lijst bevat tevens een verwijzing naar de datums waarop de oorlogshandelingen hebben plaatsgevonden (zie *paragraaf 2.4* en *tabel 22 – kolom 2*).

Gemeentelijk en provinciaal archief

Bij het raadplegen van het gemeentelijk en provinciaal archief dienen ten minste de stukken van de Luchtbeschermingsdienst, de stukken over aangetroffen/geruimde CE en de oorlogsschade-rapporten te worden geraadpleegd. Indien deze stukken niet aanwezig zijn, dient dit te worden vermeld in de rapportage (zie *paragraaf 2.5.1* en *2.5.2*).

Indien er indicaties zijn voor de aanwezigheid van CE dient in het gemeentelijk en provinciaal archief voorts te worden gezocht naar gegevens over relevante naoorlogse ontwikkelingen (contra-indicaties *zie paragraaf 3.2*). Tenzij andere bronnen hierover reeds voldoende informatie hebben opgeleverd. Indien deze gegevens niet aanwezig zijn, dient dit te worden vermeld in de rapportage.

Explosieven Opruimings Dienst Defensie

Bij het raadplegen van het archief van de Explosieven Opruimings Dienst Defensie (EOD) dient als eerste de database met meldingen van aangetroffen CE en de collectie mijnenveldkaarten te worden geraadpleegd. Indien in de database met meldingen van aangetroffen CE indicaties voor de aanwezigheid van CE worden aangetroffen, dient de collectie MORA's/UO's te worden geraadpleegd. Indien in de collectie mijnenveldkaarten indicaties voor de aanwezigheid van CE worden aangetroffen, dient de collectie mijnenveld ruimrapporten te worden geraadpleegd (*zie paragrafen 2.8.1 en 2.8.4*).

Luchtfotocollectie Wageningen Universiteit en Kadaster (Topografische Dienst)

De organisatie dient beschikbare luchtfoto's betreffende de datum waarop de oorlogshandelingen hebben plaatsgevonden te inventariseren. Daaruit worden de bruikbare luchtfoto's geselecteerd. Bij de selectie van luchtfoto's dient rekening te worden gehouden met: opnamedatum in relatie tot oorlogshandelingen, kwaliteit van het fotobeeld en de schaal. De organisatie interpreteert de geselecteerde luchtfoto's ten minste op schade aan het landschap als gevolg van oorlogshandelingen en de aanwezigheid van militaire werken. De interpretatie van luchtfoto's dient te geschieden door een deskundige met ervaring in de interpretatie van luchtfoto's uit het tijdvak 1940-1945. De organisatie dient de beschikbare luchtfoto's te rapporteren en daarin tevens de selectie te motiveren (*zie paragraaf 2.10*).

Indien er indicaties zijn voor de aanwezigheid van CE, dient de organisatie de luchtfoto's en/of satellietbeelden te verzamelen met dekking van het onderzoeksgebied uit de naoorlogse periode. De organisatie vergelijkt de luchtfoto's/satellietbeelden met luchtfoto's uit het tijdvak 1940-1945, met als doel te inventariseren welke naoorlogse ontwikkelingen in het onderzoeksgebied hebben plaatsgevonden waarbij grond is geroerd of verzet. De organisatie dient de selectie van luchtfoto's/satellietbeelden te motiveren in het rapport (*zie paragraaf 3.1*).

1.5.2 TOELICHTING AANVULLENDE BRONNEN WSCS-OCE:

Conform het gestelde in het WSCS-OCE dient er aanvullend in een aantal gevallen uitgeweken te worden naar de volgende bronnen:

NIOD Instituut voor Oorlogs-, Holocaust- en Genocidestudies

De organisatie raadpleegt de literatuurcollectie van het Nederlands Instituut voor Oorlogsdocumentatie (NIOD) indien onvoldoende informatie aanwezig is om een totaalbeeld te vormen van oorlogshandelingen in het onderzoeksgebied (*zie toelichting paragraaf 2.6.2*).

Nederlands Instituut voor Militaire Historie

De collectie "Duitse verdedigingswerken in Nederland en rapporten van het Bureau Inlichtingen te

Londen (1940–1945)” met collectienummer 575 van het Nederlands Instituut voor Militaire Historie (NIMH) dient ten minste te worden geraadpleegd indien uit raadpleging van de verplichte bronnen blijkt dat er indicaties zijn dat Duitse militaire werken in het onderzoeksgebied aanwezig waren tijdens de Tweede Wereldoorlog (zie *paragraaf 2.6.3*).

De collectie “Gevechtsverslagen en rapporten mei 1940” met collectienummer 409 van het Nederlands Instituut voor Militaire Historie dient ten minste te worden geraadpleegd indien uit raadpleging van de verplichte bronnen blijkt dat er indicaties zijn dat grondgevechten hebben plaatsgevonden in de periode mei 1940 (zie *paragraaf 2.6.3*).

The National Archives Londen/Bundesarchiv-Militärarchiv/The National Archives Washington DC

Er dient aanvullend bronnenonderzoek plaats te vinden indien uit raadpleging van de verplichte bronnen blijkt dat er indicaties zijn dat oorlogshandelingen hebben plaatsgevonden, waarbij mogelijk CE in het onderzoeksgebied terecht zijn gekomen, maar er onvoldoende informatie aanwezig is in de Nederlandse archieven en op de geraadpleegde luchtfoto’s over:

- de aard van de oorlogshandeling;
- het aantal en de soort CE dat tijdens de oorlogshandeling is ingezet;
- de inslaglocaties van CE.

Aanvullend onderzoek omvat één of meerdere van de onderstaande buitenlandse archieven (zie *paragrafen 2.7.1 en 2.7.4*):¹¹

- *The National Archives* te Londen;
- *Bundesarchiv-Militärarchiv* te Freiburg;
- *The National Archives* te Washington DC.

Luchtfotocollectie The Aerial Reconnaissance Archives/National Collection of Aerial Photography

Indien de verplichte luchtfotoarchieven onvoldoende resultaat opleveren, wordt aanvullend de Luchtfotocollectie *The Aerial Reconnaissance Archives* geraadpleegd.¹² Op de inventarisatie en selectie van luchtfoto’s is hetgeen bepaald onder verplichte bronnen van toepassing (zie *paragraaf 2.10.4*).

1.5.3 AANVULLEND BRONNENONDERZOEK ECG

Naast de verplichte en aanvullende bronnen zoals opgenomen in het vigerende WSCS-OCE heeft ECG ter bevordering van de kwaliteit en diepgang van het onderzoek een aantal archiefdelen uit de volgende archieven doorgenomen:

¹¹ De organisatie dient de keuze voor het te raadplegen archief/de te raadplegen archieven te motiveren in het rapport op basis van het reeds verzamelde bronnenmateriaal. ECG beschikt onder meer over archiefbestanden uit *The National Archives* te Londen. Deze keuze is gebaseerd op de aanwezigheid van het aldaar aanwezige bronnenmateriaal welke betrekking heeft op de activiteiten van de in Nederland actieve diverse Geallieerde leger- en luchtmachtonderdelen. Verder zijn delen uit het *Bundesarchiv-Militärarchiv* te Freiburg doorgenomen.

¹² De collectie *The Aerial Reconnaissance Archives* (TARA) is sinds 2014 ondergebracht bij de *National Collection of Aerial Photography* (NCAP).

Semistatistische archiefdiensten Ministerie Defensie te Rijswijk

ECG raadpleegt de collectie van de Mijn- en Munitieopruimingsdienst (M.M.O.D.) waarin de ruimingen in de periode 1945-1947 zijn ontsloten (zie *paragraaf 2.8.2*).

Nationaal Archief te Den Haag

ECG raadpleegt onder andere de collectie “Binnenlandse Zaken” (toegangsnummer 2.04.53.15) waarin de berichten van gemeenten aan de Rijksinspectie Luchtbescherming te Den Haag in de periode 1940-1943 zijn ontsloten (voor verdere informatie en geraadpleegde archiefdelen zie *paragraaf 2.6.1*).

Wanneer uit het bronnenmateriaal relevante feiten naar voren komen, wordt met behulp van voetnoten en bronvermelding een verwijzing gegeven naar de vindplaats van de betreffende passages, afbeeldingen of documenten zodat alle gegevens desgewenst verifieerbaar zijn.¹³ Deze rapportage omvat (naast de eerder genoemde zaken):

- Aanleiding van het vooronderzoek;
- omschrijving en doelstelling van de opdracht;
- begrenzing van het onderzoeksgebied;
- beschrijving van de uitvoering van het onderzoek (inclusief de betrokken, door het management van ECG bevoegde, personen);
- verantwoording van het bronnenmateriaal (inclusief bronverwijzing);
- resultaten van de beoordeling van het bronnenmateriaal;
- beschrijving leemten in kennis.

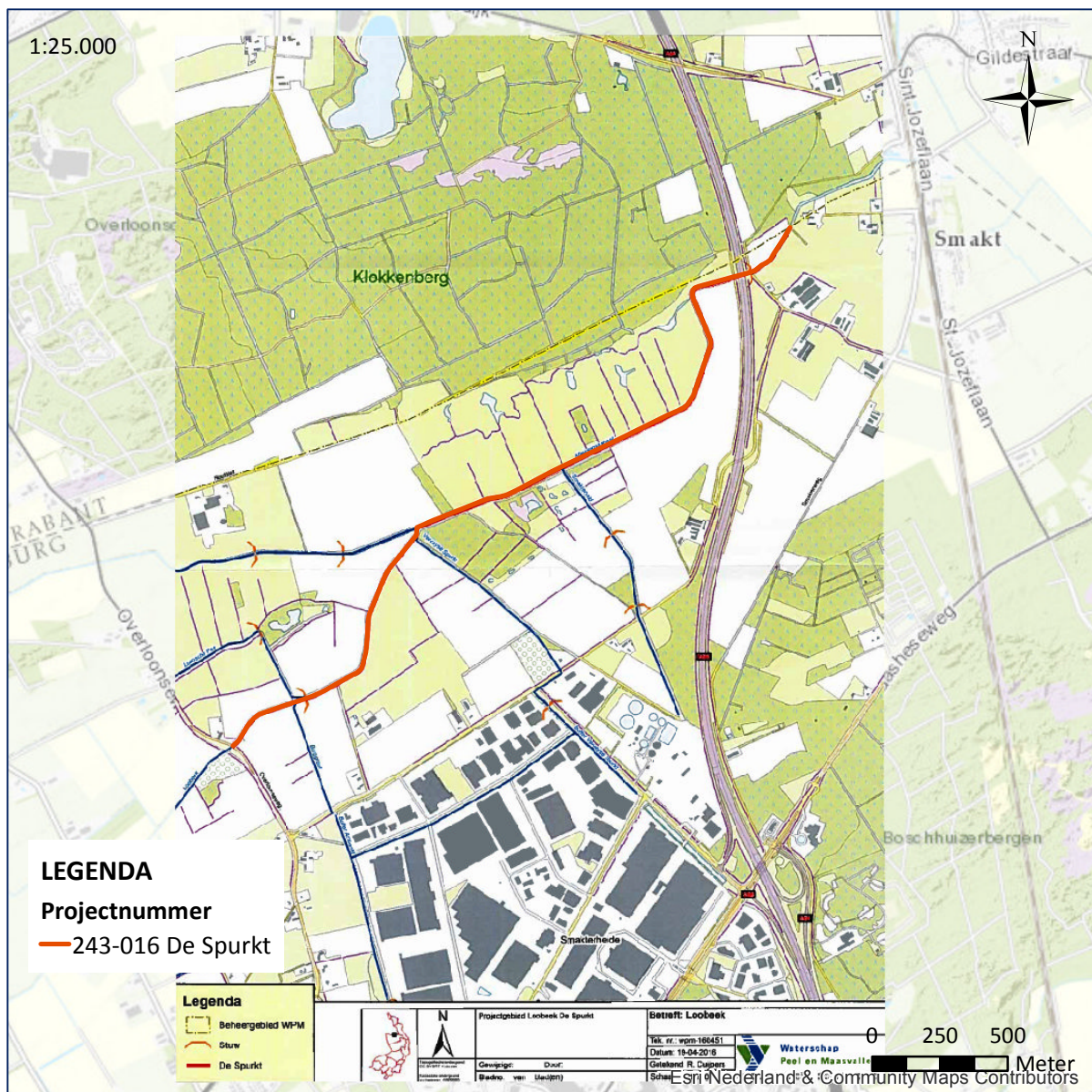
Als er aanwijzingen worden achterhaald dat het onderzoeksgebied betrokken is geweest bij oorlogshandelingen en er geen sprake is van relevante contra-indicaties dan zal de uiteindelijke afbakening van het VERDACHTE gebied in zowel horizontale (indien mogelijk aan de hand van bijlage 3 - vaststellen verdacht gebied en afbakening in vooronderzoek uit het WSCS-OCE) als verticale zin plaatsvinden (indien de in het WSCS-OCE weergegeven vereiste parameters aanwezig zijn).¹⁴

¹³ ECG hanteert hiervoor de methodiek van onderzoek, annotatieregels en richtlijnen conform de systematiek van: P. de Buck e.a., *Zoeken en schrijven. Handleiding bij het maken van een historisch werkstuk* (Rijswijk 1992).

¹⁴ Deze bijlage maakt onderdeel uit van *paragraaf 6.5* van het WSCS-OCE en wordt gebruikt om te beoordelen of bepaalde oorlogshandelingen een indicatie vormen voor de aanwezigheid van CE (VERDACHT of ONVERDACHT) en voor de horizontale afbakening van het verdachte gebied. Hiervan mag alleen gemotiveerd worden afgeweken.

1.6 HET ONDERZOEKSGBIED

De Loobeek ontspringt op de Peelhorst in Limburg en mondt in Noord-Brabant uit in de Maas. Het onderzoeksgebied “Loobeek De Spurkt” (projectnummer ECG: 243-106) is gelegen binnen de gemeente Venray (provincie Limburg) en is op basis van het onderstaande door de opdrachtgever aangeleverde kaartmateriaal vastgesteld en weergegeven op de navolgende pagina. ECG hanteert in dit geval een onderzoeksbuffer van 100 meter aan weerszijden van de watergang om een representatief beeld te verkrijgen voor de beoordeling of het gebied mogelijk bij oorlogs-handelingen betrokken is geweest. Hiermee is tevens getracht de potentiële herinrichtings/reconstructie gebieden af te dekken.



Figuur 3: Kaart onderzoeksgebied “Loobeek De Spurkt” zoals aangegeven door de opdrachtgever.

Bron: Waterschap Peel en Maasvallei.

243-016 ONDERZOEKSGBIED LOOBEEK DE SPURKT

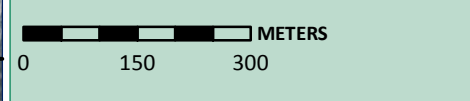


LEGENDA

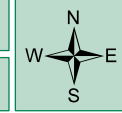
- Loobeek De Spurkt
- Onderzoeksbuffer (150 meter)

COPYRIGHT 2016 EXPLOSIVE CLEARANCE GROUP

DATUM: 5 SEPTEMBER 2016
PROJECT NR.: 243-016
TEKENING NR.: 243-016-TE-01
OPDRACHTGEVER: WATERSCHAP PEEL EN MAASVALLEI



SCHAAL: 1:10.000
GETEKEND DOOR: ECG



BEZOEKADRES
NIEUWEG 212
6603 BV WIJCHEN

POSTADRES
POSTBUS 332
6500 AH NIJMEGEN

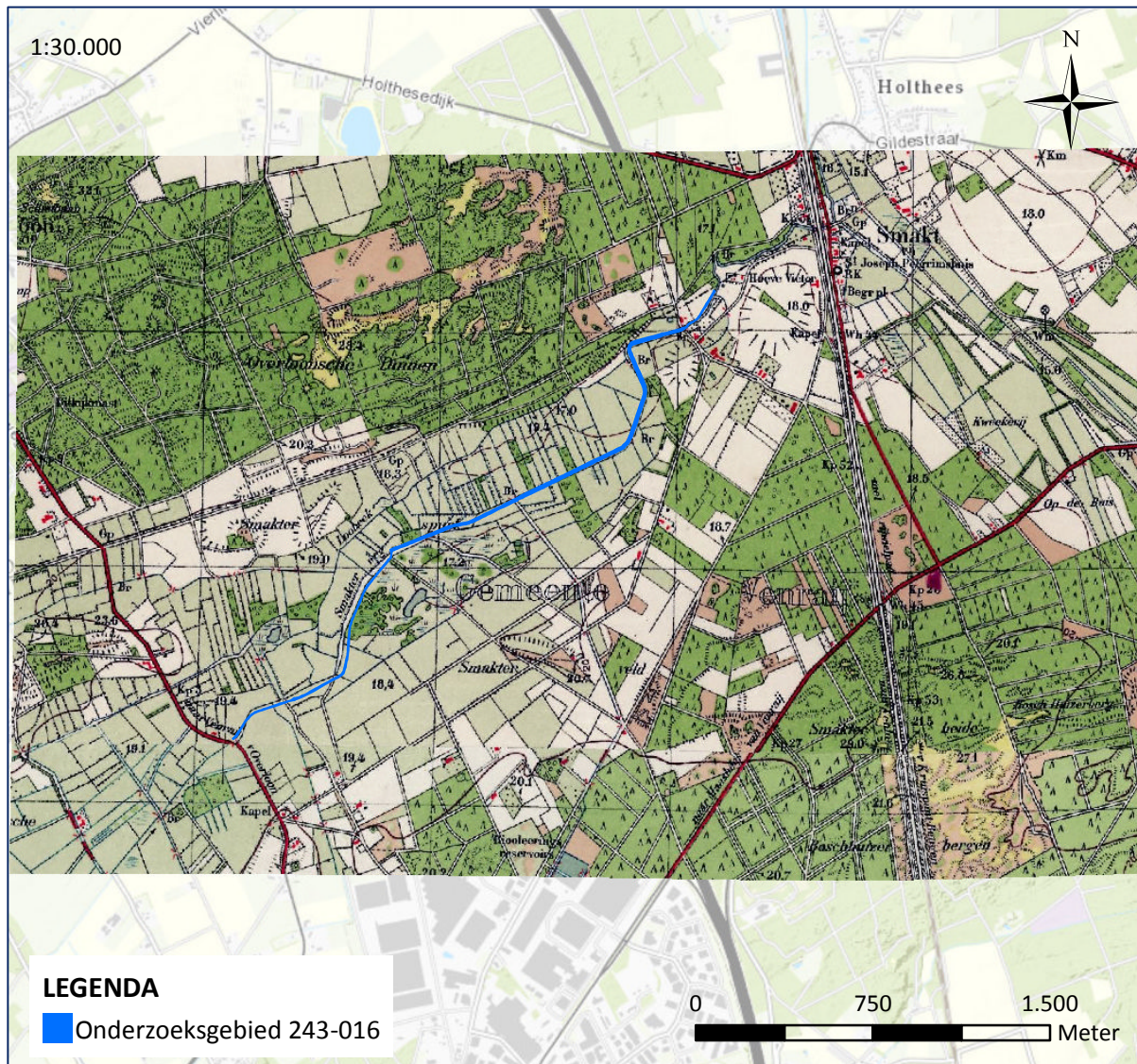
CONTACTGEGEVENS
E-MAIL: INFO@ECG-GROUP.NL
TELEFOON: 024-6452409
WEB: WWW.ECG-GROUP.NL

Source: Esri, DigitalGlobe, GeoEye, Earthstar Geographics, CNES/Airbus DS, USDA, USGS, AEX, Getmapping, Aerogrid, IGN, IGP, swisstopo, and the GIS User Community

1.7 HISTORISCH-GEOGRAFISCHE INFORMATIE ONDERZOEKSGBIED

Bij het eventueel vaststellen of een indicatie als relevant kan worden beoordeeld zijn locatiewerwijzingen van belang. Aan de hand van historisch kaartmateriaal zijn de volgende toponiemen en namen (of afgeleiden daarvan) achterhaald en betrokken bij het onderzoek:

- Loobeek/Molenbeek (op de Geallieerde stafkaarten en in de Geallieerde bronnen is de Loobeek betiteld als Molenbeek, zie *figuur 5*);
- Spurtk;
- Smakt (Smakterveld);
- Zwarte Klef;
- Overloonseweg.



Figuur 4: Historisch kaartmateriaal 1940.

Bron: <http://www.topotijdreis.nl/>.

2 HET INDICATIE ONDERZOEK

In het indicatie onderzoek wordt op basis van bronnenonderzoek vastgesteld of het onderzoeksgebied mogelijk betrokken is geweest bij oorlogshandelingen.

2.1 INDELING EN OPZET VAN HET ONDERZOEK

In dit hoofdstuk wordt ten eerste een inventarisatie uitgevoerd naar bij ECG bekende gegevens omtrent eerder uitgevoerde onderzoek(en) naar de aanwezigheid van Conventionele Explosieven in of nabij het onderzoeksgebied.¹⁵ Vervolgens wordt de literatuurlijst weergegeven. Op basis van deze lijst is een chronologische gebeurtenissenlijst opgesteld en opgenomen in de tweede kolom van de indicatie overzichtstabel (*tabel 22*). Daarop volgt er een opsomming van de bezochte archiefinstanties en de geraadpleegde archiefdelen en worden de eventueel achterhaalde naoorlogse ruimingen van Conventionele Explosieven en daaraan gerelateerde zaken in beeld gebracht.¹⁶ Het merendeel van de uit de literatuur en archieven achterhaalde oorlogshandelingen/indicaties wordt uiteindelijk in een overzichtstabel (*tabel 22*) weergegeven waarin een indicatie bij voorkeur vanuit het perspectief van meerdere bronnen wordt beoordeeld/geanalyseerd (en waar mogelijk geverifieerd) op de omschrijving van:

- de aard van de oorlogshandeling;
- het aantal en de soort CE dat tijdens de oorlogshandeling is ingezet;
- de (inslag)locatie van CE;
- relevantie;
- herleidbaarheid tot (de directe omgeving van) het onderzoeksgebied (zie *paragraaf 2.2*).

Daarna zullen vanuit een combinatie van bronspecifieke en historische benadering (waaronder de mogelijk reeds achterhaalde indicaties) de luchtfoto's uit de Tweede Wereldoorlog geïnterpreteerd worden om de hierboven aangehaalde omschrijvingen (verder) te verifiëren en/of te herleiden.

2.2 UITGANGSPUNTEN VOOR DE BEOORDELING VAN DE RELEVANTIE VAN EEN INDICATIE

Bij het beoordelen of de bij het indicatieonderzoek achterhaalde informatie/indicatie relevant is/of kan zijn, wordt een selectiecriteria uit het WSCS-OCE toegepast:

*'Indicaties/contra-indicaties dienen een locatieverwijzing te hebben, aangezien deze essentieel is om te bepalen of de informatie relevant is voor de aanwezigheid van CE in het onderzoeksgebied.'*¹⁷

Indien de locatieverwijzing (zie ook de *paragrafen 1.6 en 1.7*) niet verwijst naar de omgeving van het onderzoeksgebied of op een andere wijze een relatie met het onderzoeksgebied (bijvoorbeeld op

¹⁵ Onder een onderzoek wordt door ECG verstaan: een (opsporings)onderzoek uitgevoerd volgens de regels van de (voormalige) BRL-OCE, het WSCS-OCE 2012, versie 1 of het vigerende WSCS-OCE.

¹⁶ In de weergegeven opsommingstabellen zijn tevens indien aanwezig de geraadpleegde archiefstukken die in verband met het contra-indicatie onderzoek zijn ingezien, opgenomen.

¹⁷ WSCS-OCE, 17.

basis van voorkennis) impliceert of van invloed kan zijn, dan wordt de desbetreffende informatie niet in de rapportage opgenomen of als niet relevant beoordeeld en wordt deze verder buiten beschouwing gelaten.¹⁸

2.3 EERDER CE-ONDERZOEK

Conform de proceseisen vooronderzoek zoals opgenomen in het WSCS-OCE, heeft ECG een inventarisatie gemaakt van reeds uitgevoerde rapportages door zowel ECG als derden. De volgende bureaustudies hebben betrekking op de omgeving van het onderzoeksgebied.

- Explosive Clearance Group B.V., *Vooronderzoek naar het risico op het aantreffen van Conventionele Explosieven in het onderzoeksgebied "Loobeek te Venray – fase 1"* Documentcode 398-012-VO-01 (Wijchen 8 mei 2013).
- Explosive Clearance Group B.V., *Eindrapportage detectie- en benaderonderzoek 'Loobeek' gemeente Venray* Documentcode 398-012-ER-01 (Wijchen 15 december 2014).

De voor het onderzoeksgebied eventueel relevante informatie uit de bovengenoemde rapportages zal in de voorliggende rapportage worden verwerkt.

2.4 GERAADPLEEGDE LITERATUUR

Om een totaalbeeld te krijgen van mogelijk relevante oorlogshandelingen in en nabij het onderzoeksgebied heeft ECG onder meer de onderstaande (deels specifieke) literatuur geraadpleegd:¹⁹

- Amersfoort, H. en P. Kamphuis (red.), *Mei 1940. De strijd op Nederlands grondgebied* (Den Haag 2005).
- Battalion, The, *The History of the 1st Battalion The Royal Norfolk Regiment During the World War, 1939-45* (Norwich 1947).
- Beuing, A., *Explosieven in en rondom de Peel. "Beuf en zien âld iëzer"* (Alphen aan de Rijn z.j.).
- Blondel, M., *Oorlog en herstel in Noord-Limburg 1940-1950* (Venlo 1975).
- Brownlie, W. Steel, *The Proud Trooper. The History of the Ayrshire Yeomanry from its raising in the eighteenth Century till 1964* (Londen 1964).
- Cunliffe, M., *History of the Royal Warwickshire Regiment 1919-1945* (Londen 1956).
- Daal, H. van, *Venrays ondergang en bevrijding de strijd in 1944 om het bruggehoofd Blerick* (z.p. z.j.).
- Delaforce, P., *The Black Bull. From Normandy to the Baltic with the 11th Armoured Division (Brighthon 1997)*.

¹⁸ Op basis van het voorgaande kaart- beeldmateriaal (zie *paragrafen 1.6 en 1.7*) en de in deze rapportage gebruikte luchtfoto's (zie *paragraaf 2.10.4*) is te zien dat het onderzoeksgebied zich grotendeels kenmerkt door het ontbreken van woningen en (verharde) infrastructurele structuren en voorzieningen. Hierdoor dient er rekening mee gehouden te worden dat locatie-verwijzingen uit (schriftelijk) bronnenmateriaal niet specifiek naar een exacte locatie herleidbaar zullen zijn. Om dit zoveel mogelijk te ondervangen wordt er door ECG veelvuldig gebruik gemaakt van bronnenmateriaal in de vorm van luchtfoto's uit de Tweede Wereldoorlog.

¹⁹ Zie verder voor de geraadpleegde (incl. algemene) literatuur *hoofdstuk 7*. ECG stelt dat er op basis van de geraadpleegde literatuur voldoende informatie aanwezig is om een totaalbeeld te vormen van de oorlogshandelingen in het onderzoeksgebied. De literatuur collectie van het NIOD is derhalve buiten beschouwing gelaten.

- Delaforce, P., *Monty's Iron Sides. From the Normandy Beaches to Bremen with the 3rd (British) Division* (Sparkford 2002).
- Didden, J. en M. Swarts, *Einddoel Maas. De strijd in zuidelijke Nederland tussen september en december 1944* (Weesp 1984).
- Didden, J. en M. Swarts, *Brabant bevrijd* (Hulst z.j.).
- Dinnissen, H. en A. Giesbers, *Operation Aintree. The battle for Overloon & Venray* (Wijchen 2005).
- Dungen, E. van den, *De slag bij Overloon en de bevrijding en de bevrijding van Venray* (Overloon 2014).
- Forbes, P., *6th Guards Tank Brigade. The Story of Guardsmen in Churchill Tanks* (Londen 4e druk; 2015).
- Goch, J. van, M. Goossens, *De oorlog tussen Peel en Maas. Een "fotografische greep" uit het oorlogsgebeuren van de gemeenten Boxmeer, Oploo c.a., Vierlingsbeek en omgeving. 1940-1945* (Boxmeer z.j.).
- Groeneveld, H., *Mayday... Mayday... Mayday! Negentig jaar vliegtuigcrashes rondom Venlo* (z.p. 2012).
- Huurman, C. *Het spoorwegbedrijf in oorlogstijd, 1939 – 1945* (Eindhoven 2001).
- Kemp, P.K., *History of the Royal Norfolk Regiment 1919-1951 Volume III* (Norwich 1953).
- Kemp, P.K., *The Middlesex Regiment (Duke of Cambridge's Own) 1919-1952* (Aldershot 1956).
- Korthals Altes, A., *Luchtgevaar. Luchtaanvallen op Nederland 1940-1945* (Amsterdam 1984).
- Korthals Altes, A. en N.K.C.A. in 't Veld, *Slag in de schaduw. Peel/Maas 1944-45* (Amsterdam 3^e druk 1985).
- Lak, M. *'Geen boompje is meer heel' De slag om Overloon, september – oktober 1944* (Soesterberg 2007).
- Levels, H. en E. Munnicks, *Waar blijven de bevrijders! September – oktober 1944 Van hoop naar wanhoop. 'Frontperiode Noord- en Midden-Limburg' Deel 1* (z.p. 2016).
- Lincoln, J., *Thank God and the infantry. From D-Day to VE-Day with the 1st Battalion The Royal Norfolk Regiment* (Gloucestershire 1994).
- Manrho, J. en R. Pütz, *Bodenplatte. The Luftwaffe's last hope. The attack on Allied Airfields New Year's Day 1945* (Crowborough 2004).
- McNish, R., *Iron Division. The History of the 3rd Division* (Shepperton 1978).
- Meijers, A., *Achtung Minen – Danger Mines. Het ruimen van landmijnen in Nederland 1940-1947*
- Middlebrook, M. en Ch. Everitt, *The Bomber Command War Diaries. An operational Reference Book 1939-1945* (2^e druk; Londen 1990).
- Nicholson, W.N., *The Suffolk Regiment 1928-1946* (z.p. 1948).
- Nigthingale, P.R., *The History of the East Yorkshire Regiment 1939-1945* (Londen 1952).
- Pater, B.C. de, B. Schoenmaker e.a., *Grote Atlas van Nederland 1930-1950. Comprehensive Atlas of the Netherlands* (Den Haag 2005).
- Radcliffe, G.L.Y., *History of the 2nd Battalion The Kings Shropshire Light Infantry in the Campaign in N.W. Europe 1944-1945* (Oxford 1947).
- Roebuck, L., *2nd Battalion East Yorkshire Regiment* (z.p. z.j.).
- Rosendaal, J., *De bevrijding in beeld. Van Neerpelt tot Wesel, 1944-1945* (Nijmegen 2014).
- Scarfe, N., *Assault Division. A History of the 3rd Division from the Invasion of Normandy to the Surrender of Germany* (z.p. 1947).

- Sectie Krijgsgeschiedenis van den Generalen Staf, *Beknopt overzicht van de krijgsverrichtingen der Koninklijke Landmacht 10-19 mei 1940* (Leiden 1947).
- Sellar, R.J.B., *The Fife and Forfar Yeomanry 1919-1956* (Londen 1960).
- Stichting Herdenking Slag om Overloon, *juist die plek. Overloon... Een dorp dat groeide, verdween en herrees...* (z.p. 1989).
- Stichting Herdenking Slag om Overloon, *Overloon Bezet Bevochten Bevrijd. 60 jaar herdenking Slag om Overloon* (z.p. 2004).
- Studiegroep Luchtoorlog 1939-1945, *Verliesregister 1939-1945. Alle militaire vliegtuigverliezen in Nederland tijdens de Tweede Wereldoorlog* (Den Haag 2008).
- *Taurus Pursuant. A History of 11th Armoured Division* (z.p. 1945).
- Thornburn, N., *After Antwerp. The long haul to victory. The part played by 4th Bn King's Shropshire Light Infantry in the Overthrow of the Third Reich, September 1944 to May 1945* (Shrewsbury 1993).
- Verlinden, S., *Oorlogsfragmenten uit de Peel. Een terugblik op de Tweede Wereldoorlog* (z.p. 2013).
- Weelen, P., *Limburg bevrijd* (Ljubljana 1995).
- Wildekamp, R., *Vliegtuigcrashes en noodlandingen 1940-1945 in de gemeente Venray* (Venray 2016).
- Woensel, J., *Vrij van explosieven. De geschiedenis van het EOCL en zijn voorgangers, 1944-2004* (Meppel 2004).
- Zwanenburg, G.J., *En nooit was het stil...: kroniek van een luchtoorlog, deel 1* (Den Haag 1990).
- Zwanenburg, G.J., *En nooit was het stil...: kroniek van een luchtoorlog, deel 2* (Den Haag 1993).

Niet gedrukte literatuur:

- Blumentritt, G., *Engagements of the LXXXVI AK on and west of the Lower Maas between the 3 and 20 Oct 44* (Neustadt August 1947).
- Els, T. van, *Op de vlucht naar Servaas en evacuatie naar Merselo. Belevissen van een familie tijdens de laatste oorlogsdagen van 1944* (Venray 2010).
- Eversteijn, T., *Bombardementen en verongelukte vliegtuigen in de periode 10 mei 1940 – 5 mei 1945* (z.p. z.j.).
- Schacht, G., *Die Kämpfe der gruppe "Walther vom 13.9.1944 bis zum 12.10.1944 in Südholland* Foreign Military Studies P-188 Teil 2 (z.p. 1954).
- Sixt, F., *Die Kämpfe der Div. Kampfgruppe Goltzsch (am 16.10. in Kampfgruppe 344. Inf. Div. umbenannt) im Maasbrückenkopf Venlo vom 12 oktober 1944 bis Ende November 1944* Foreign Military Studies P-188 Teil I (z.p. 1954).
- Sixt, F., *Die Kaempfe der Panzerbrigade 107 im September und Oktober 1944* Foreign Military Studies P-189 (z.p. 1954).
- Sixt, F., *Die tätigkeit der Div. Nr. 180 im September und Oktober 1944* Foreign Military Studies P-172 (z.p. 1954).

De achterhaalde indicaties betreffende oorlogshandelingen worden chronologisch weergegeven in *tabel 22* en waar mogelijk geverifieerd middels archiefonderzoek en luchtfoto interpretatie.

2.5 INDICATIE ONDERZOEK GEMEENTELIJKE, REGIONALE EN PROVINCIALE ARCHIEVEN

De nadruk ligt bij het raadplegen van de diverse archieven op het bestuderen van de stukken van de Luchtbeschermingsdienst, de stukken over aangetroffen/geruimde CE, de oorlogsschaderapporten en gegevens over relevante naoorlogse ontwikkelingen (voor deze laatste zie *paragraaf 3.2*).

2.5.1 GEMEENTEARCHIEF VENRAY

Het gemeentearchief van Venray is voor dit onderzoek geraadpleegd en de volgende archiefdelen zijn ingezien:

GEMEENTEBESTUUR VENRAY 1815-1941	
INV.NR.:	OMSCHRIJVING:
3607	Melding Politie belangrijke gebeurtenissen aan Duitse bezetter
3628	Luchtbeschermingswet: organisatie van de luchtbescherming en melding van bijzondere gebeurtenissen in het kader van de Duits-Engelse luchtoorlog. 1940
3696	Bezetting/Oorlog: bekendmaking van maatregelen op last van de Duitse bezetter; vordering van motorrijtuigen en paarden; inlevering van wapens en munitie; opruiming van mijnevelden; uitgifte van levensmiddelenbons; vergoeding van verrichtingen voor het Duitse leger; herstel van oorlogsschade; verstrekking van gegevens over verenigingen en stichtingen binnen de gemeente. 1940
3714	Verslag vrijwillige brandweer
3731	Luchtbeschermingswet: organisatie van de luchtbescherming en melding van bijzondere gebeurtenissen in het kader van de Duits-Engelse luchtoorlog. 1941
3801	Bezetting/Oorlog: bekendmaking van maatregelen en uitvoering van verordeningen op last van de Duitse bezetter; bemiddeling bij het verkrijgen van schadeloosstelling voor inbeslagname van gronden, defensieschade, oorlogsschade aan woningen en gevorderde voertuigen. 1941

Tabel 2: Overzicht geraadpleegde stukken archief Gemeente Bestuur Venray.

GEMEENTEBESTUUR VENRAY (1932) 1942-1990 (1994)	
INV.NR.:	OMSCHRIJVING:
253	Vervanging burgerlijk gezag door Militair Gezag
4001-4003	Luchtbeschermingsdienst. Onder meer organisatie en liquidatie; vrijstelling van arbeidsinzet voor personeel van de LBD en vordering van vervoermiddelen. 1942-1948
4168	Correspondentie en circulaires met betrekking tot wederopbouw van Venray, 1944-1954
4170	Verslagen van de commissie voor de wederopbouw, 1945-1949
4173	Onteigening en aankoop van materialen, puin en restanten opstallen, ten behoeve van de wederopbouw; verzamelstaten van schadegevallen door oorlogsgeweld in oktober 1944. 1944-1950
4240	Nemen van maatregelen tegen sabotagehandelingen en andere acties, die gericht zijn tegen de Duitse bezetting, 1942-1944
4246	Melding van bijzondere gebeurtenissen. 1942-1944
4249	Inleveren van wapens op last van het Militair Gezag, 1945
4519	Verstrekken van inlichtingen over de graven van gesneuvelde Britse en Duitse Militairen 1945-1947
5105	Bescherming van de bevolking tegen luchtaanvallen. 1942-1947

GEMEENTEBESTUUR VENRAY (1932) 1942-1990 (1994)	
INV.NR.:	OMSCHRIJVING:
5118	Ruimen van mijnevelden, munitie en explosieven; diefstal en vondst van munitie en ongelukken ten gevolge van springstof. 1943-1986
5139	Verslag van de branden, ontstaan door oorlogshandelingen en de inzet van de brandweer in 1944, opgesteld door brandmeester C. Jansen, met een inleiding van brandweercommandant A. van Schendel. 1945
5140	Brandrapporten en overzichten van de alarmering van de brandweer, 1942-1946
5165	Herstel van oorlogsschade aan waterlossingen, 1946-1955
5205	Reconstructie en herstel wegens oorlogsschade van de weg Venray-Deurne (Deurneseweg). 1943-1949
5233	Herstel en reconstructie, wegens oorlogsschade, van diverse wegen. 1946-1949
5235	Toekenning van vergoedingen voor herstel wegens oorlogsschade aan wegen met de daarbij behorende schaderapporten. 1947-1955, 1961
5328	Reconstructie en herstel wegens oorlogsschade van de weg Venray-Merselo, gelegen binnen Venray-kom 1945-1947
5561	Herbouw van door oorlogsgeweld vernielde bruggen over beken; sloop van een brug over de Loobeek in de Beekweg. 1945-1962
5562	Beschikbaarheidsstelling van Baileybruggen ter vervanging van in de oorlog vernielde bruggen, 1946-1954
6137	Opgaven en afhandeling van oorlogsschade aan woningen, boerderijen en goederen ten gevolge van oorlogsgeweld. 1940-1944
6138	Opgaven van geleden bezettingsschade door particulieren. 1942-1946
6139	Opgaven ten behoeve van de statistiek van door oorlog of door brand verwoeste woningen. 1942-1947
6141	Lijst van door oorlogsgeweld verwoeste panden in oktober 1944. 1944-1946
6376	Oprichting van een herinneringsmonument aan de Overloonseweg ter hoogte van de Loobeek, ter nagedachtenis van tijdens de bevrijding van Venray gesneuvelde soldaten van het Royal Norfolk Regiment, 1987-1988.
6413	Herstel van schade die door de oorlog aan natuur en landschap is aangericht. 1945-1949
6440	Herstel van oorlogsschade aan plantsoenen. 1945-1954
6593	Uitvoering van de verordening inzake het verbod op het houden van duiven; inlevering van neergekomen stroobiljetten van de geallieerden en beschikbaar stellen van armbanden aan personen die zich in geval van oorlogshandelingen op straat mogen bevinden; richtlijnen voor de aanhouding en overbrenging van geallieerde piloten; verlenen van medewerking aan de uitvoering van circulaires en voorschriften met betrekking tot de landsverdediging, 1942-1944.
6594	Verstrekken van inlichtingen over het verloop van de Tweede Wereldoorlog in Venray; opgave van namen voor een erelijst van gesneuvelden; opgave van het aantal geallieerde vliegtuigen dat is neergestort en verstrekking van gegevens over het illegale blad 'De Zwijger'. 1945-1950
6676	Notulen met bijlagen van de vergaderingen van de Raad van Advies voor de wederopbouw van Venray, 1944 december - 1945 april.
6677	Ingekomen brieven van de Commissaris van de Koningin en de Duitse bezettingsautoriteiten, met minuten van uitgaande brieven, 1938-1947.
6722	Herstel van oorlogsschade aan woningen; de bouw van (nood)woningen; het vorderen van woningen en bemiddeling bij het vinden woonruimte. 1938-1943, 1946
6723	Herstel van oorlogsschade in het landbouwbedrijf en de wederopbouw van boerderijen. 1945-1948

GEMEENTEBESTUUR VENRAY (1932) 1942-1990 (1994)	
INV.NR.:	OMSCHRIJVING:
6740	Rapporten van de burgemeester inzake de toestand binnen de gemeente, gezien vanuit politieel oogpunt. 1942-1944
6742	Rapporten en processen-verbaal van de gemeentepolitie. 1938, 1940-1943
6743	Rapporten en processen-verbaal van de Marechaussee en de Rijkspolitie brigade/groep Venray. 1940-1949, 1951-1955
6744	Ingekomen meldings- en alarmeringsberichten en minuten van uitgaande berichten betreffende de openbare orde en veiligheid. 1941-1944
6747- 6749	Maandrapporten politie Venray
6750- 6753	Maandrapporten politie Venray
6772	Organisatie en personeel van de luchtbeschermingsdienst. 1939-1946

Tabel 3: Overzicht geraadpleegde stukken archief Gemeente Bestuur Venray.

De eventueel achterhaalde indicaties worden in *tabel 22* beoordeeld op relevantie en herleidbaarheid.

2.5.2 REGIONAAL HISTORISCH CENTRUM LIMBURG

In het Regionaal Historisch Centrum Limburg te Maastricht is het archief van het Militair Gezag geraadpleegd. De taak waarvoor het Militair Gezag in bevrijd Nederland gesteld werd, was drieledig. In de eerste plaats was het Militair Gezag handhaver van de openbare rust en orde. Verder was het belast met het onderhouden van de verbindingen tussen de Nederlandse civiele organen en de Geallieerde legerautoriteiten. Ten slotte fungeerde het als voorpost van de Nederlandse regering. Onder het handhaven van de openbare rust en orde viel ook het aannemen van meldingen en het coördineren/ uitvoeren van het opruimen van achtergebleven oorlogstuig. In dit archief zijn gegevens aanwezig omtrent munitieruimingen uit de periode 1944-1946.

07-E09 ARCHIEF MILITAIR GEZAG LIMBURG	
INV.NR.:	OMSCHRIJVING:
42	Mijnen en projectielen, aangiften, opruiming en rapporten betreffende
43	Mijnen en projectielen en ander oorlogstuig – correspondentie betreffende
Districtsmilitair commissariaat Venlo.	
67	Correspondentie i.z. luchtbescherming, opruiming van mijnen, enz.; personeelslast.

Tabel 4: Overzicht geraadpleegde stukken Militair Gezag uit Regionaal Historisch Centrum Limburg.

De eventueel achterhaalde indicaties worden in *tabel 22* beoordeeld op relevantie en herleidbaarheid.

2.6 NATIONALE EN LANDELIJKE ARCHIEVEN

ECG heeft de volgende nationale (met daar ondergebracht provinciale) en landelijke archieven bezocht en archiefdelen geraadpleegd:

2.6.1 NATIONAAL ARCHIEF

In het Nationaal Archief (NA) is archief 2.04.53.15 *Ministerie van Binnenlandse Zaken: Inspectie Bescherming Bevolking tegen Luchtaanvallen, 1937-1946* geraadpleegd. De Inspectie Bescherming Bevolking tegen Luchtaanvallen werd naar aanleiding van de Wet tot Bescherming van de Bevolking tegen Luchtaanvallen, die in 1936 in werking trad, opgericht. De taak van dit overheidsorgaan was de gemeentelijke activiteiten op dit terrein te begeleiden en te controleren. Toen in 1942 de Duitse bezetter de wet verving door de Luchtbeschermingsverordening kwam de luchtbescherming sterker onder controle te staan van de bezetter. De archiefstukken beslaan diverse onderwerpen betreffende de Luchtbeschermingsdienst, waaronder door gemeenten ingestuurde rapporten aangaande Geallieerde luchtactiviteiten.

2.04.53.15 INSPECTIE BESCHERMING BEVOLKING LUCHTAANVALLEN	
INV.NR.:	OMSCHRIJVING:
79	Meldingen en proces-verbaal ontvangen van gemeenten over geallieerde luchtactiviteiten Limburg 1941.

Tabel 5: Overzicht geraadpleegde stukken Inspectie Bescherming Bevolking luchtaanvallen Nationaal Archief.

Tevens is archief 2.13.210 *Commissie van Proefneming met hierin opgenomen afgedwaalde archiefbescheiden van onderdelen van de Artillerie-Inrichtingen en Artillerie onderdelen, (1814-1867-1942)* geraadpleegd. De Commissie van Proefneming (CvP) was een instelling die zich bezig hield met proeven betreffende wapens en artilleriegeschut. In de archiefstukken zijn ook staten opgenomen betreffende plaatsen waar mogelijk onontplofte projectielen zijn gevonden, die wel of niet geruimd zijn, in het begin van de oorlog.

2.13.210 MINISTERIE VAN DEFENSIE: COMMISSIE VAN PROEFNEMING	
INV.NR.:	OMSCHRIJVING:
23	Staten houdende opgaven van plaatsen waar mogelijk onontplofte projectielen zijn gevonden, die wel of niet geruimd zijn, 1940.

Tabel 6: Overzicht geraadpleegde stukken Commissie van Proefneming.

Ook 2.13.71 *Archieven van het Ministerie van Defensie te Londen [1940-1941]; Ministerie van Oorlog te Londen [1941-1945]; Departement van Oorlog: Bureau Londen [1945-1947], (1933) 1940-1947 (1974)* is geraadpleegd met betrekking tot mogelijk relevante gegevens voor het onderzoeksgebied. Dit betreft het archief van het ministerie van Defensie (later Oorlog) dat vanaf 14 mei 1940 in Londen was gevestigd. Het hield zich onder meer bezig met luchtvaart, militaire operaties en inlichtingen uit Nederland. Ook een onderzoek naar het verloop van de Meidagen van 1940 en de voorbereiding van de terugkeer naar Nederland behoorde tot het takenpakket. Het Bureau Londen hield zich na de bevrijding bezig met de afwikkeling van zaken in Engeland, waarna het in 1947 werd opgeheven.

2.13.71 ARCHIEVEN VAN HET MINISTERIE VAN DEFENSIE TE LONDEN 1940-1941 - MINISTERIE VAN OORLOG TE LONDEN [1941-1945]; DEPARTEMENT VAN OORLOG: BUREAU LONDEN [1945-1947], (1933) 1940-1947 (1974)

INV.NR.: OMSCHRIJVING:

368	Stukken betreffende luchtbombardementen in Nederland, 1941, 1944-1945
1787	Stukken betreffende bombardementen en beschietingen, voornamelijk van en op Nederland. 1941-1945

Tabel 7: Overzicht geraadpleegde stukken Ministerie van Defensie te Londen.

In het NA is het archief *2.04.110 Korps Hulpverleningsdienst van het Ministerie van Binnenlandse Zaken en Koninkrijksrelaties, 1945-1974* geraadpleegd. Het Korps Hulpverleningsdienst (HVD) nam vanaf juli 1947 de taken van de Mijn- en Munitieopruimingsdienst (M.M.O.D.) over. Eind juli 1947 werd de H.V.D. verantwoordelijk voor het ruimen van explosieven die in de civiele sector werden aangetroffen en vanaf januari 1948 ook voor het ruimen op militaire objecten en terreinen. In 1971 werd de taak van de H.V.D. overgedragen aan de EOD.²⁰

Door middel van het raadplegen van delen van het archief van de Hulpverleningsdienst is getracht inzicht te verkrijgen in mogelijke ruiming van CE in de periode van ca. 1947 tot en met het begin van de jaren '70 van de vorige eeuw:

2.04.110 ARCHIEF KORPS HULPVERLENINGSDIENST VAN HET MINISTERIE BINNENLANDSE ZAKEN 1945-1974

INV.NR.: OMSCHRIJVING:

20	Registers met krantenknipsels inzake explosieven. Zonder datum.
21	Registers met krantenknipsels inzake explosieven. 1945-1947.
22	Registers met krantenknipsels inzake explosieven. 1957-1959.
27	Register met krantenknipsels inzake ongevallen met oorlogstuig. 1965-1970.
28	Verzameling krantenknipsels inzake de Hulpverleningsdienst. 1947-1970.

Tabel 8: Overzicht geraadpleegde stukken archief Korps Hulpverleningsdienst Nationaal Archief.

De eventueel achterhaalde indicaties worden in *tabel 22* beoordeeld op relevantie en herleidbaarheid.

²⁰ Woensel, J., *Vrij van explosieven. De geschiedenis van het EOCL en zijn voorgangers, 1944-2004* (Meppel 2004) 107 en 142.

2.6.2 NIOD INSTITUUT VOOR OORLOGS- HOLOCAUST- EN GENOCIDESTUDIES

Aangezien er uit de literatuurcollectie bij het NIOD geen (niet reeds in de literatuurlijst opgenomen) mogelijk relevante boektitels naar voren kwamen, is het interesseveld voor dit archief naar een aantal aldaar gedeponeerde archieven verschoven. In het NIOD is het archief van 'Generalkommissar für das Sicherheitswesen en Höhere SS- und Polizeiführer' Hanns Albin Rauter (1892-1949), die was belast met 'de openbare orde en veiligheid' in Nederland, en het archief van het Departement van Justitie tussen 1940 en 1945 geraadpleegd, respectievelijk archief 077 Generalkommissariat für das Sicherheitswesen (Höhere SS-und Polizeiführer Nord-West), (1938) 1940-1945 en 216k Departement van Justitie (1935) 1940-1945 (1950).

077 GENERALKOMMISSARIAT FÜR DAS SICHERHEITSWESEN (HÖHERE SS- UND POLIZEIFÜHRER NORD-WEST)	
INV.NR.:	OMSCHRIJVING:
1328	Dagberichten van de <i>Befehlshaber der Ordnungspolizei</i> Den Haag betreffende vijandelijke luchtaanvallen, 1940-1941
1759	Berichtgevingen betreffende neergekomen vliegtuigen, 1943

Tabel 9: Overzicht geraadpleegde stukken Generalkommissariat für das Sicherheitswesen (Höhere SS- Und Polizeiführer Nord-West).

216K DEPARTEMENT VAN JUSTITIE	
INV.NR.:	OMSCHRIJVING:
180	Rapporten van de plaatselijke luchtbeschermingsdiensten, politiekorpsen en de Marechaussee inzake het geven van het sein luchtalarm, het neerstorten van vliegtuigen en de vondst van niet-ontplofte explosieven, 23 juni 1943 – 28 april 1944.
181	Processen-verbaal van de plaatselijke luchtbeschermingsdiensten, politie en Marechaussee met betrekking tot vijandelijke vliegtuigen, bomaanvallen en ontploffingen in verschillende gemeenten: Aalsmeer-Apeldoorn.
182	Processen-verbaal van de plaatselijke luchtbeschermingsdiensten, politie en Marechaussee met betrekking tot vijandelijke vliegtuigen, bomaanvallen en ontploffingen in verschillende gemeenten: Arcen-Arnhem.
183	Processen-verbaal van de plaatselijke luchtbeschermingsdiensten, politie en Marechaussee met betrekking tot vijandelijke vliegtuigen, bomaanvallen en ontploffingen in verschillende gemeenten: Baarn-Burgh.
184	Processen-verbaal van de plaatselijke luchtbeschermingsdiensten, politie en Marechaussee met betrekking tot vijandelijke vliegtuigen, bomaanvallen en ontploffingen in verschillende gemeenten: Capelle a/d IJssel-Dwingeloo.
185	Processen-verbaal van de plaatselijke luchtbeschermingsdiensten, politie en Marechaussee met betrekking tot vijandelijke vliegtuigen, bomaanvallen en ontploffingen in verschillende gemeenten: Echt-Zwolle.
186	Meldingen van verschillende gemeenten betreffende ongevallen, beschietingen, bombardementen en het afwerpen van (lege) benzinetanks door vliegtuigen.

Tabel 10: Overzicht geraadpleegde stukken Departement van Justitie.

226B BUREAU INLICHTINGEN – HOOFDBUREAU LONDEN 1940-1945

INV.NR.: OMSCHRIJVING:

119	Rapporten en brieven over geallieerde bombardementen, neergestorte vliegtuigen en treinbeschietingen, 27 april 1943 – augustus 1944.
123	Militaire spionagerapporten en situatieschetsen betreffende Nederlandse en Duitse objecten, onder meer van de Geheime Dienst Nederland, april 1943-augustus 1944.
124	Militaire spionagerapporten en situatieschetsen betreffende Nederlandse en Duitse objecten, onder meer van de Geheime Dienst Nederland, 27 oktober 1944-14 februari 1945.

Tabel 11: Overzicht geraadpleegde stukken Bureau Inlichtingen – Hoofdbureau Londen.

De eventueel achterhaalde indicaties worden in *tabel 22* beoordeeld op relevantie en herleidbaarheid.

2.6.3 NEDERLANDS INSTITUUT VOOR MILITAIRE HISTORIE

De collectie *575 Duitse verdedigingswerken en inundaties van Nederlands Grondgebied in de oorlog / Rapporten van militaire aard vanuit bezet Nederland aan Bureau Inlichtingen Londen (collectie 575) 1940-1945* van het Nederlands Instituut voor Militaire Historie (NIMH) in Den Haag is geraadpleegd. Hierin zijn geen relevante stukken aangetroffen.

Verder is de collectie Slag bij Overloon geraadpleegd.

COLL. 421 SLAG BIJ OVERLOON	
INV.NR.:	OMSCHRIJVING:
6	Fragment uit: <i>1st Battalion Suffolk Regiment 3rd British Infantry, Devision</i> , pp.128-137 (geen bronvermelding). Betreffende: de inzet van Duitse eenheden in de Slag bij Overloon en Venray, en gevechten rond kasteel Geysteren.
14	Brief van de secretaris van The East Yorkshire Association, Major (Retd) N.D.Taylor aan T.H. Adams, betreffende: de rol van 2 E.Y.R bij de Slag bij Overloon (1944).

Tabel 12: Overzicht deel geraadpleegde archiefdelen collectie 421 met betrekking tot de omgeving van het onderzoeksgebied.

De eventueel achterhaalde indicaties worden in *tabel 22* beoordeeld op relevantie en herleidbaarheid.

2.7 INTERNATIONALE ARCHIEVEN

ECG beschikt over gegevens uit een tweetal internationale archieven welke voor dit onderzoek zijn geraadpleegd. Het betreft historische informatie afkomstig uit *The National Archives* (TNA) te Londen, het *Bundesarchiv-Militärarchiv te Freiburg im Breisgau* (BAMA).

2.7.1 THE NATIONAL ARCHIVES

ECG beschikt over de *Daily Logs* van de Geallieerde *2nd Tactical Airforce* (2nd TAF – een Geallieerd luchtleger welke veelvuldig in de periode september 1944-april 1945 boven Nederland actief was) en de *Operation Record Books* (ORB) van de daarbij behorende Squadrons. Verder zijn er enkele *War Diaries* doorgenomen van Britse eenheden welke in de omgeving van het onderzoeksgebied actief waren. Deze gegevens zijn afkomstig uit *The National Archives* te Londen.

Uit deze gegevens kan in de meeste gevallen (onder andere) informatie worden gehaald omtrent de aanvalsdoelen, het verloop van de gebeurtenissen/gevechtshandelingen en de gehanteerde wapens en/of gebruikte CE. De volgende archiefdelen zijn geraadpleegd:

AIR 27 AIR MINISTRY AND SUCCESSORS: OPERATIONS RECORD BOOKS, SQUADRONS	
INV.NR.:	OMSCHRIJVING:
1109	Operation Record Book 174 squadron, Oct. 1944.
1134	Operation Record Book 181 squadron, Oct. 1944.
1138	Operation Record Book 184 squadron, Oct. 1944.
2184	Operation Record Book 659 squadron, Oct. 1944.

Tabel 13: Overzicht geraadpleegde archiefdelen uit AIR 27.

AIR 37 AIR MINISTRY: ALLIED EXPEDITIONARY AIR FORCE, LATER SUPREME HEADQUARTERS ALLIED EXPEDITIONARY FORCE (AIR), AND 2ND TACTICAL AIR FORCE: REGISTERED FILES AND REPORTS	
INV.NR.:	OMSCHRIJVING:
714	2ND TACTICAL AIR FORCE: Daily log: July.- August 1944
715	2ND TACTICAL AIR FORCE: Daily log: Sept.- Oct. 1944
716	2ND TACTICAL AIR FORCE: Daily log: Nov.- Dec. 1944
717	2ND TACTICAL AIR FORCE: Daily log: Jan.- Feb. 1945
718	2ND TACTICAL AIR FORCE: Daily log: Mar.- May 1945

Tabel 14: Overzicht geraadpleegde archiefdelen uit AIR 37.

De volgende gevechtsverslagen/*War Diaries* van Geallieerde grondtroepen geraadpleegd welke mogelijk betrekking zouden kunnen hebben op het onderzoeksgebied.

WO 171 WAR OFFICE: WAR OFFICE: ALLIED EXPEDITIONARY FORCE, NORTH WEST EUROPE (BRITISH ELEMENT) WAR DIARIES, SECOND WORLD WAR:	
INV.NR.:	OMSCHRIJVING:
925	75th Anti-tank Regiment Royal Artillery 1944 Jan.-Dec.
1058	War Diary 63 Medium Regiment Royal Artillery 1944 Jan.-Dec.

Tabel 15: Overzicht geraadpleegde archiefdelen uit WO 171.

WO 205 WAR OFFICE: 21 ARMY GROUP: MILITARY HEADQUARTERS PAPERS, SECOND WORLD WAR

INV.NR.: OMSCHRIJVING:

402- Operations immediate reports.

Tabel 16: Overzicht geraadpleegde archiefdelen uit WO 205.

Er heeft zeer beperkt onderzoek plaatsgevonden in stukken van Geallieerde artillerie eenheden welke mogelijk betrokken zijn geweest bij de gevechtshandelingen in oktober 1944.²¹

2.7.2 THE NATIONAL ARCHIVES: OMGANG EN UITGANGSPUNT ONTLENEN GEGEVENS AAN

Alvorens de gegevens uit *The National Archives* verwerkt worden, dienen de volgende zaken opgemerkt te worden. De ervaring leert dat enige terughoudendheid bij het hanteren van de gegevens hieruit op zijn plaats is.

Coördinaat aanduidingen, informatie over bommenlast en gevechts-/ bombardements-beschrijvingen kunnen door allerlei oorzaken niet overeen komen met de werkelijke gebeurtenissen en/of locaties. Door middel van ander bronnenmateriaal en luchtfoto interpretatie zal ECG, waar mogelijk, trachten de (beschreven locaties van de) oorlogshandelingen te verifiëren en (indien relevant) te herleiden.

Vermeldingen welke op basis van de omschrijvingen of op basis van andere informatie niet kunnen worden herleid naar (de directe omgeving van) het onderzoeksgebied worden buiten beschouwing gelaten.

2.7.3 GEALLIEERDEN: NORD DE GUERRE COÖRDINATENSTELSEL

De Geallieerden hanteerden gedurende de Tweede Wereldoorlog onder andere het zogeheten Nord de Guerre coördinatenstelsel. De gegevens uit bijvoorbeeld de *Daily Logs* met de eventueel daarin aangehaalde coördinaten zijn door middel van Geallieerde stafkaarten herleidbaar naar een locatie.

Een met vier cijfers aangeduid coördinaat beslaat een kaartvierkant van 1000 bij 1000 meter. Indien een locatie met zes (100 meter) of acht cijfers (10 meter) wordt aangeduid, is het in de meeste gevallen mogelijk een specifiekere positie binnen het desbetreffende kaartvierkant aan te geven. De Geallieerde stafkaarten zijn hiervoor gehanteerd:

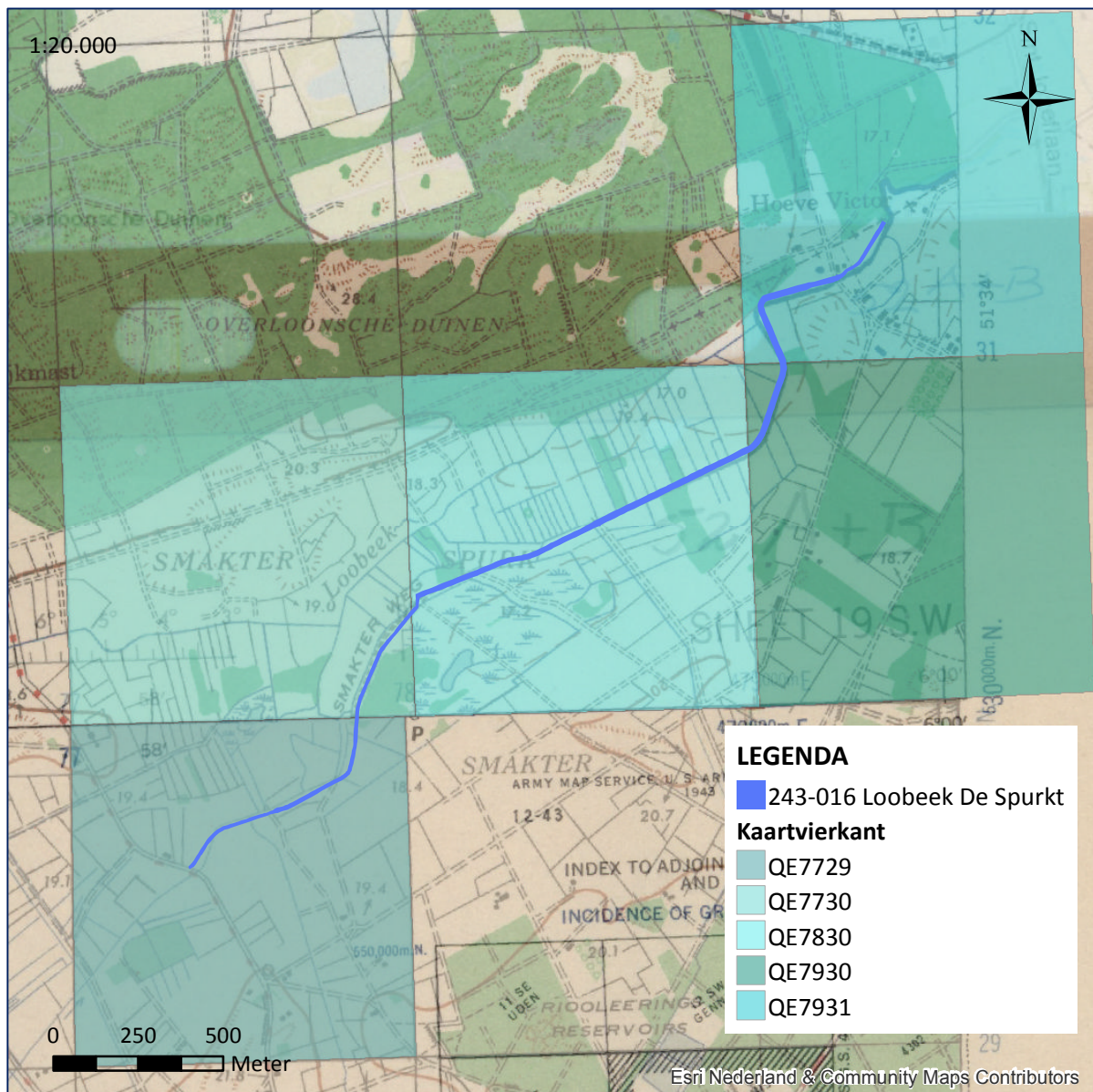
- G.S.G.S 4427, St. Anthonis, *Sheet 19*, N.W. *First Edition* (Schaal 1:25.000).
- G.S.G.S. 4427, Venraij, *Sheet 19*, S.W. *First Edition* (Schaal 1:25.000).
- G.S.G.S. 4427, Venraij (east), *Sheet 19*, S.W. (east) *First Edition* (Schaal 1:25.000).

De volgende kaartvierkanten zijn bij het doornemen van de aangehaalde *Daily Logs*, *Operation Record Books* en *War Diaries* gehanteerd:

²¹ Zie leemten in kennis. Indien hierover definitief uitsluitsel gegeven dient te worden, adviseert ECG het uitvoeren van archiefonderzoek in *The National Archives* te Londen.

NORD DE GUERRE COÖRDINAAT:	LOCATIE:
QE 7729	Onderzoeksgebied.
QE 7730	Onderzoeksgebied.
QE 7830	Onderzoeksgebied.
QE 7930	Onderzoeksgebied.
QE 7931	Onderzoeksgebied.

Tabel 17: De gehanteerde kaartvierkanten met basis coördinaten.



Figuur 5: Het onderzoeksgebied bevindt zich in het kaartvierkant QE 7875.

Bron: G.S.G.S 4427, St. Anthonis, Sheet 19, N.W. First Edition (Schaal 1:25.000) en G.S.G.S. 4427, Venraij, Sheet 19, S.W. First Edition (Schaal 1:25.000).

De eventueel achterhaalde indicaties worden in tabel 22 beoordeeld op relevantie en herleidbaarheid.

2.7.4 BUNDESARCHIV-MILITÄRARCHIV

Het *Militärarchiv* is een onderdeel van het Duitse *Bundesarchiv* en is gehuisvest in Freiburg im Breisgau. Deze instelling beheert onder meer het archiefmateriaal en documenten van de Duitse strijdkrachten en het Ministerie van Defensie. Uit de periode van het *Deutsches Reich 1933-1945*, beheert het onder meer de archieven van de *Reichswehr*, *Wehrmacht* en *Waffen-SS*. Opgemerkt dient te worden dat de archieven door verschillende oorlogsactiviteiten ernstig hebben geleden. De schade aan de collecties wordt als volgt omschreven door het *Militärarchiv*:

“The archive material from the period up to 1945 suffered considerable losses as a consequence of war. Many of the records of the central service units of the armed forces and of the army leadership, those of the service units and troops of the army below divisional level and those of the air force and the Waffen SS have been lost. Naval archives, on the other hand, and the bulk of war logs belonging to the command authorities of the army and the divisional headquarters up to 1943, survived the war. Most of the files of the Prussian Army were destroyed in the army archives fire in Potsdam in 1945.”²²

ECG heeft de beschikking over een aantal *Lageberichten* van de Duitse *Luftwaffenführungsstab* uit de periode 1940-1941. In deze rapporten, die per dag werden opgesteld, werd informatie verzameld omtrent de voortgang van de strijd in de verschillende oorlogsgebieden.

RL 2-II GENERALSTAB DER LUFTWAFFE/LUFTWAFFENFÜHRUNGSSTAB	
INV.NR.:	OMSCHRIJVING:
	4 5. Abteilung (Ic; Feindaufklärung, Abwehr, geistige Betreuung) 4.1 Lagemeldungen, Lageberichte
205	Lageberichte Nr.246-Nr.258, 9. Mai 1940 – 21. Mai 1940
206	Lageberichte Nr.259-Nr.264, 22. Mai 1940 – 27. Mai 1940
207	Lageberichte Nr.265-Nr.270, 28. Mai 1940 – 1. Juni 1940
208	Lageberichte Nr.271-Nr.276, 3. Juni 1940 – 7. Juni 1940
209	Lageberichte Nr.277-Nr.282, 9. Juni 1940 – 13. Juni 1940
210	Lageberichte Nr.283-Nr.290, 15. Juni 1940 – 21. Juni 1940
211	Lageberichte Nr.292-Nr.298, 23. Juni 1940 – 29. Juni 1940
211a	1. Juli 1940 – 5. Juli 1940
212	Lageberichte Nr.305-Nr.317, 7. Juli 1940 – 19. Juli 1940
213	Lageberichte Nr.319-Nr.330, 21. Juli 1940 – 1. Aug. 1940
214	Lageberichte Nr.375-Nr.382, 15. Sept. 1940 – 22. Sept. 1940
215	Lageberichte Nr.383-Nr.391, 23. Sept. 1940 – 1. Okt. 1940
216	Lageberichte Nr.393-Nr.403, 3. Okt. 1940 – 13. Okt. 1940
217	Lageberichte Nr.404-Nr.414, 14. Okt. 1940 – 24. Okt. 1940
218	Lageberichte Nr.415-Nr.425, 25. Okt. 1940 – 4. Nov. 1940
219	Lageberichte Nr.426-Nr.434, 5. Nov. 1940 – 13. Nov. 1940
220	Luftlageberichte Nr.435-Nr.440, 14. Nov. 1940 – 19. Nov. 1940
221	Luftlageberichte Nr.441-Nr.447, 20. Nov. 1940 – 26. Nov. 1940
222	Luftlageberichte Nr.448-Nr.454, 27. Nov. 1940 – 3. Dez. 1940
223	Luftlageberichte Nr.455-Nr.463, 4. Dez. 1940 – 12. Dez. 1940
224	Luftlageberichte Nr.464-Nr.471, 13. Dez. 1940 – 21. Dez. 1940
225	Luftlageberichte Nr.472-Nr.479, 22. Dez. 1940 – 31. Dez. 1940
226	Luftlageberichte Nr.480-Nr.488, 1. Jan. 1941 – 9. Jan. 1941
227	Luftlageberichte Nr.489-Nr.497, 10. Jan. 1941 – 18. Jan. 1941
228	Luftlageberichte Nr.498-Nr.510, 19. Jan. 1941 – 31. Jan. 1941

²² https://www.bundesarchiv.de/bundesarchiv/organisation/abteilung_ma/index.html.en (geraadpleegd: oktober 2015).

RL 2-II GENERALSTAB DER LUFTWAFFE/LUFTWAFFENFÜHRUNGSSTAB	
INV.NR.:	OMSCHRIJVING:
229	Luftlageberichte Nr.511-Nr.519, 1. Feb. 1941 – 9. Feb. 1941
230	Luftlageberichte Nr.520-Nr.528, 10. Feb. 1941 – 18. Feb. 1941
231	Luftlageberichte Nr.529-Nr.538, 19. Feb. 1941 – 28. Feb. 1941
232	Luftlageberichte Nr.539-Nr.546, 1. März 1941 – 8. März 1941
233	Luftlageberichte Nr.547-Nr.554, 9. März 1941 – 16. März 1941
234	Luftlageberichte Nr.555-Nr.559, 17. März 1941 – 21. März 1941
235	Luftlageberichte Nr.560-Nr.562, 22. März 1941 – 24. März 1941
236	Luftlageberichte Nr.563-Nr.569, 25. März 1941 – 31. März 1941
237	Luftlageberichte Nr.570-Nr.575, 1. Apr. 1941 – 6. Apr. 1941
238	Luftlageberichte Nr. 577-Nr. 583, 8. Apr 1941 – 14. Apr. 1941
239	Luftlageberichte Nr.584-Nr.591, 15. Apr. 1941 – 22. Apr. 1941
240	Luftlageberichte Nr.592 – Nr.599, 23. Apr. 1941 – 30. Apr. 1941
241	Luftlageberichte Nr.600 – Nr.605, 1. Mai 1941 – 6. Mai 1941
242	Luftlageberichte Nr.606 – Nr.613, 7. Mai 1941 – 14. Mai 1941
243	Luftlageberichte Nr.614 – Nr.625, 15. Mai 1941 – 26. Mai 1941
244	Luftlageberichte Nr.626 – Nr.637, 27. Mai 1941 – 7. Juni 1941
245	Luftlageberichte Nr.638 – Nr.645, 8. Juni 1941 – 15. Juni 1941
246	Luftlageberichte Nr.646 – Nr.655, 16. Juni 1941 – 25. Juni 1941
247	Luftlageberichte Nr.656 – Nr.660, 26. Juni 1941 – 30. Juni 1941
248	Luftlageberichte Nr.661 – Nr.666, 1. Juli 1941 – 6. Juli 1941
249	Luftlageberichte Nr.667 – Nr.672, 7. Juli 1941 – 12. Juli 1941
250	Luftlageberichte Nr.673 – Nr.678, 13. Juli 1941 – 18. Juli 1941
251	Luftlageberichte Nr.679 – Nr.684, 19. Juli 1941 – 24. Juli 1941
252	Luftlageberichte Nr.685 – Nr.691, 25. Juli 1941 – 31. Juli 1941
253	Luftlageberichte Nr.692 – Nr.700, 1. Aug. 1941 – 9. Aug. 1941
254	Luftlageberichte Nr.701 – Nr.707, 10. Aug. 1941 – 16. Aug. 1941
255	Luftlageberichte Nr. 708 – Nr.713, 17. Aug. 1941 – 22. Aug. 1941
256	Luftlageberichte Nr.714 – Nr.719, 23. Aug. 1941 – 28. Aug. 1941
257	Luftlageberichte Nr.720 – Nr.725, 29. Aug. 1941 – 3. Sept. 1941
258	Luftlageberichte Nr.726 – Nr.730, 4. Sept. 1941 – 8. Sept. 1941
259	Luftlageberichte Nr.731 – Nr.736, 9. Sept. 1941 – 14. Sept. 1941
260	Luftlageberichte Nr.737 – Nr.742, 15. Sept. 1941 – 20. Sept. 1941
261	Luftlageberichte Nr. 743 – Nr.748, 21. Sept. 1941 – 26. Sept. 1941
262	Luftlageberichte Nr.749 – Nr.754, 27. Sept. 1941 – 2. Okt. 1941
263	Luftlageberichte Nr.755 – Nr.760, 3. Okt. 1941 – 9. Okt. 1941
264	Luftlageberichte Nr.761 – Nr.765, 10. Okt. 1941 – 14. Okt. 1941
265	Luftlageberichte Nr.766 – Nr.769, 15. Okt. 1941 – 18. Okt. 1941
266	Luftlageberichte Nr.770 – Nr.774, 19. Okt. 1941 – 23. Okt. 1941
267	Luftlageberichte Nr.775 – Nr.778, 24. Okt. 1941 – 28. Okt. 1941
268	Luftlageberichte Nr.779 – Nr.785, 28. Okt. 1941 – 3. Nov. 1941
269	Luftlageberichte Nr.786 – Nr.791, 4. Nov. 1941 – 9. Nov. 1941
1025	Lageberichte Nr.331-Nr.340, 2.- 11. Aug. 1940
1026	Lageberichte Nr.341-Nr.345, 12.- 16. Aug. 1940
1557	Lagebericht Nr. 269, 1. Juni 1940
RL 2/III	
1172	Folie 86.

Tabel 18: Geraadpleegde archiefdelen uit het *Bundes-Militärarchiv*.

De eventueel achterhaalde indicaties worden in *tabel 22* beoordeeld op relevantie en herleidbaarheid.

2.8 GEMELDE EN GERUIMDE EXPLOSIEVEN EOD EN M.M.O.D.

Voor deze bureaustudie is ten behoeve voor verder inzicht betreffende eerdere gedocumenteerde ruimingen van Conventionele Explosieven in of nabij het onderzoeksgebied het archief van de Explosieven Opruimings Dienst Defensie (EOD) te Soesterberg bestudeerd. De EOD is eigenaar van twee archieven: het Mijneveldregister en het archief met de 'Uitvoeringsopdrachten (UO's)' – ook betiteld als 'Melding Opdracht Ruimrapportage Afdoening (MORA's)'; de zgn. ruimrapporten. Dit laatst genoemde archief bevindt zich in het archief Semistatisch archiefdiensten Ministerie Defensie (SSA) te Rijswijk. Een nadeel van deze bron is dat deze niet volledig is: over de meldingen/ruimingen tussen 1940-1944 en 1947/1948-1971 zijn bij de EOD en het SSA nauwelijks gegevens beschikbaar.

Van eventuele meldingen of ruimingen van (vermoede) explosieven in of direct grenzend aan het onderzoeksgebied zijn bovendien over de periode medio 2010-2016 de gegevens nog niet geheel gearhiveerd en raadpleegbaar bij de EOD.

2.8.1 ARCHIEF UITVOERINGSOPDRACHTEN EXPLOSIEVEN OPRUIMINGSDIENST DEFENSIE

ECG heeft een overzicht van de UO's/MORA's van het onderzoeksgebied en het omliggende gebied ontvangen.²³ De omschrijvingen van de locaties zijn inclusief spelfouten en dergelijke letterlijk overgenomen. Uit de praktijk is gebleken dat door de EOD en haar voorgangers het dichtstbijzijnde adres in de omgeving van de vindplaats als locatie aanduiding wordt gehanteerd. Dit kan betekenen dat het gemelde of geruimde object op een locatie (bijvoorbeeld in akkerland achter het vermelde adres) is gevonden zodat naderhand slechts bij benadering de locatie kan worden aangegeven.

Om de door de EOD opgegeven adressen en plaatsaanduidingen te lokaliseren is door ECG gebruik gemaakt van Google Earth & Maps. Er heeft geen controle plaatsgevonden of de hieraan ontleende adresgegevens corresponderen met mogelijk in de loop van de jaren veranderde huisnummering, straatnamen of perceelindelingen. Verder zijn te globale locatieaanduidingen en ruimingen waarbij geen CE zijn aangetroffen (bijvoorbeeld "schroot") niet meegenomen.

MELDING NR.:	DATUM: ²⁴	LOCATIEBESCHRIJVING:	AANGETROFFEN & GERUIMD:
19710769	19-04-1971	Spurkt 12, Venray.	1x Raketmotor.
19722802	24-11-1972	Perceel Dhr. (...) Looboeksdijk-Smakt, Venray.	1x Rookgranaat 25 pponder (leeg).
19730463	15-03-1973	100 meter voorbij Spurkt 5 te Venray in akkerland.	1x Rookgranaat 25 pponder (leeg).
19731554	11-07-1973	Spork 4 [Spurkt] Venray in kuil.	Ruiming in fasen: 1 ^e ruiming: +/- 60 mortiergranaten 8cm; 2 ^e ruiming: 201 brisantgranaten 8cm mortier; 3 ^e ruiming: 101 brisantgranaten van 8cm

²³ Om een zo nauwkeurig mogelijk beeld te kunnen schetsen of een gebied bloot heeft gestaan aan een bepaald soort oorlogshandelingen (grondgevechten, beschietingen, bombardementen etc.), hanteert ECG een afbakening van 500 meter rondom het onderzoeksgebied bij het aanvragen van de meldings- en ruimrapporten.

²⁴ Meldingsdatum.

MELDING NR.:	DATUM: ²⁴	LOCATIEBESCHRIJVING:	AANGETROFFEN & GERUIMD:
			mortier; 4 ^e ruiming: 100 brisantgranaten van 8cm mortier.
19731579	17-07-1973	Zandpad zijweg Overloonseweg bij perceel 99.	1x Panzerschreck.
19751627	27-06-1975	Overloonseweg nabij beekje, Venray.	1x Rookgranaat van 25 ponder (leeg).
19760758	31-03-1976	Loobek 4 te Smakt.	1x Brisantgranaat 8,8cm met schokbuis.
19760957	14-04-1976	Overloonseweg 26, Venray, in het veld.	1x Granaat van 12cm bij 70cm.
19762303	24-07-1976	Spurkt 4, Venray.	1x Rookgranaat van 25 ponder (leeg).
19763657	27-10-1976	St-Jozeflaan, Smakt, in weiland.	1x Brisantgranaat 8,8cm met schokbuis.
19763777	08-11-1976	Spurkt, in afgebrand bos.	1x Brisantgranaat 25 ponder met schokbuis.
19771242	26-04-1977	Overloonseweg 100, Venray	1x Staartstuk 4.2 inch mortier.
19772079	21-06-1977	Spurkt	1x Brisantgranaat van 3.7inch met tijdschokbuis.
19791733	26-06-1979	Spurkt, Venray	1x Rookgranaat 25 ponder (leeg).
19792810	03-10-1979	T.o. Loobek 4, Venray	1x Brisantgranaat van 25 ponder met schokbuis vershoten.
19800704	15-03-1980	Nijverheidstraat, bij waterzuivering.	1x Rookgranaat 25 ponder (leeg).
19801268	22-04-1980	Houtklef 10, Venray.	2x Rookgranaat 2 inch mortier; 5x Patroon van 3.7cm Duits, restant.
19813625	25-11-1981	Smakt, op de akker t.o. het Pelgrimshuis.	1x Brisantgranaat 8,8cm met ontsteker.
19820685	19-03-1982	Loobek.	1x Brisantgranaat van 8,8cm met buis incompleet (Duits).
19830637	15-03-1983	St-Jozeflaan t.o. perceel 62.	1x Brisantgranaat 3.7 inch met restant mechanische tijdbuis no. 207/208.
19840779	24-03-1984	Spurkt, Venray.	1x Rookgranaat van 25 ponder met restant schokbuis no. 221 serie (leeg).
19841402	27-04-1984	Houtklef 10, Venray.	1x Brisantgranaat 25 ponder met schokbuis no. 119 (vershoten).
19860498	18-03-1984	Spurks [Spurkt], Venray.	1x Brisantgranaat van 3.7 inch met restant ontsteker (vershoten).
19860874	12-04-1986	Spurkt, Venray.	1x Restant van raketmotor 15cm.
19861480	17-05-1986	Overloonseweg t.h.v. pand 97.	1x Brisantgranaat 8,8cm met restant ontsteker.
19871026	27-04-1987	Overloonseweg 99, Venray, onder boom.	1x Rookgranaat 25 ponder (vershoten).
19871159	04-05-1987	Loobek langs de Spoorbeek.	1x Brisantgranaat 3,7 inch met restant mechanische tijdbuis.
19871330	18-05-1987	Overloonseweg perceel 95, Venray.	1x Hand/geweergranaat 2.7cm (Duits).
19871447	27-05-1987	Spurkt, Venray, langs kanaal.	1x Brisantgranaat 25 ponder met

MELDING NR.:	DATUM: ²⁴	LOCATIEBESCHRIJVING:	AANGETROFFEN & GERUIMD:
			schokbuis no. 117 (verschoten).
19871483	01-06-1987	Loobeekweg, Venray.	1x Brisantgranaat 8,8cm met restant ontsteker (verschoten); 1x Brisantgranaat 8cm mortier; 1x Restant van 2 inch mortier; 1x Rookpot 25 ponder.
19872220	19-08-1987	Het Broek, Holthees.	1x Brisantgranaat 3.7 inch m/onst met schokbuis No. 207/208.
19872599	22-09-1987	Nabij Loobeek 10 in perceelbos, Venray.	1x Brisantgranaat 3 inch mortier met schokbuis no. 164.
19873083	05-11-1987	Loobeekweg 11, Holthees.	1x Brisantgranaat 8,8cm met AZ 23 serie incl. Of m/dopp. Z. incl (verschoten).
19881306	03-05-1988	Spurx [Spurkt], Venray	3x Rookgranaat 25 ponder; 1x Rookpot 25 ponder.
19881955	22-06-1988	Pad naast Spurkt 5, Venray.	2x Rookgranaat 25 ponder (leeg).
19883315	10-11-1988	Houtklef, Venray.	1x Rookgranaat 95mm bodem uitstralend (verschoten).
19883551	08-12-1988	Overloonseweg, Venray	40x Granaat 2cm diversen; 1x Brisantpantsergranaat 7,5cm; 20x Diverse munitieartikelen; Ca. 5kg diversen munitierestanten.
19883592	14-12-1988	De Loobeek nr. 1.	1x Brisantgranaat van 8cm mortier met wurfgranatzunder 34 (verschoten).
19893554	02-11-1989	Spurkt 12, Venray.	1x Brisantgranaat 3.7 inch met mechanische tijdschokbuis.
19901555	08-06-1990	Spurkt, Venray	1x Pantserbrisantgranaat 2cm (verschoten).
19902605	26-09-1990	Spurkt 5b, Venray, ligt bij aardappelbedrijf.	1x Brisantgranaat 25 ponder met schokbuis no. 119 (niet verschoten).
19910976	24-04-1991	Spurkt, Venray, t.h.v. 1 ^e zandweg links.	1x Lichtgranaat 25 ponder met restant tijdschokbuis (verschoten); 1x Rookgranaat 25 ponder met restant tijdschokbuis (verschoten).
19921374	16-06-1992	Spurkt, Venray, ligt in de polder.	1x Rookgranaat 25 ponder (leeg).
19922254	09-10-1992	Spurkt, Venray.	1x Brisantgranaat 3.7 inch met restant mechanische tijdschokbuis (verschoten).
19922356	20-10-1992	Pelgrimslaan 13, Smakt	1x Brisantgranaat 8cm mortier met restant schokbuis (verschoten).
19922391	22-10-1992	Spurkt, Venray, in akker.	1x Rookgranaat 25 ponder met tijdschokbuis no. 221 (verschoten/leeg).
19922612	24-11-1992	Spurkt, Venray.	1x Rookgranaat 25 ponder met tijdschokbuis no. 221 (verschoten).
19930147	27-01-1993	Overloonseweg t.o.v. A73, km. Paal 68,6, Venray.	1x Brisantgranaat 3 inch mortier (GB) met restant schokbuis no. 152/162 (verschoten).
19930502	18-03-1993	Spurkt 8, Venray, akker naast	1x Brisantpantsergranaat van 7,5cm met

MELDING NR.:	DATUM: ²⁴	LOCATIEBESCHRIJVING:	AANGETROFFEN & GERUIMD:
		woning.	[onleesbaar].
19930706	06-04-1993	Aanleg A73, Overloon.	1x Brisantgranaat 15cm raket compleet, Duits (verschoten).
19931804	16-08-1993	St. Jozeflaan, Venray	1x Brisantgranaat 3.7 inch met schokbuis nr. 101 (verschoten).
19940784	25-04-1994	Houtklef 10, Venray, ligt in kuil.	1x Brisangranaat 3.7 inch met restant ontsteker (verschoten).
19942637	06-12-1994	Spurkt, Smakt in weiland.	1x Brisantgranaat 15cm met AZ1 (verschoten).
19942744	24-12-1994	Weiland aan de parallelweg de Spurkt, Smakt.	1x Restant van 15cm raket brisant zonder ontsteker; 1x Brisantgranaat 8,8cm met restant ontsteker.
19950398	13-03-1995	Houtkluis [Houtklef] te Venray.	2x Rookgranaat 25 pondeur met restant ontsteker (verschoten/leeg).
19952267	17-10-1995	Overloonseweg nabij nr. 30 in akkerland, Venray.	1x Restant van rookgranaat 2 inch mortier; 1x Handgranaat M36 compleet.
19960473	21-03-1996	Overloonseweg 24, langs rand weiland achter de woning, Venray.	1x Rookgranaat 25 pondeur (verschoten/leeg); 2x Stukken raketmotor 3 inch.
19960505	26-03-1996	Sparkt [Spurkt] bij de 17 ^e boom links vanaf de Energieweg, Venray in bouwland.	1x Brisantgranaat 8cm mortier met Wurfgranatzunder B4 of 38.
19960598	04-04-1996	Spurkt 5, Venray.	3x Rookgranaat 25 pondeur met tijdschokbuis no. 221 (verschoten).
19960862	27-04-1996	Langs Spurkt bij Afwateringskanaal, Venray.	1x Brisantgranaat 10,5cm met AZ. 1 (verschoten).
19962227	21-10-1996	Pelgrimslaan 13, Smakt, Venray.	1x Tijdschokbuis no. 221 (leeg); 2x Schokbuis no. 119 (vol).
19970363	05-03-1997	Aan de Loobek in bouwland achter perceel 3b, Smakt, Venray.	1x Brisantgranaat 10,5cm met AZ. 1 (verschoten).
19971088	13-05-1997	Aan de Spurkt, Venray, in akker.	1x Rookgranaat 25 pondeur met restant tijdschokbuis no. 221 (verschoten).
19971567	14-07-1997	Aan de Loobek 1.	1x Motor 15 cm raket incompleet.
19980014	05-01-1998	Smakt, zijslot van Loobek.	1x Brisantgranaat 25 pondeur met schokbuis no. 117 (verschoten).
19980688	10-04-1998	St-Jozeflaan 60a, Smakt, Venray, in de tuin.	1x Brisantgranaat 3.7 inch met mechanische tijdbuis 207/208 (verschoten).
19980739	17-04-1998	Spurkt 8, Venray, in bouwland.	1x Rookgranaat 25 pondeur [onleesbaar]; 1x Beton AP mijn nr. [onleesbaar], compleet en 2 slagpijpjes.
19980846	28-04-1998	Houtklef, Venray.	1x Anti-tank brisantgranaat 8,8cm met AZ 5095 "Panzerschreck".
19980872	30-04-1998	Pelgrimslaan 13, Venray.	1x Brisantgranaat 8cm mortier met

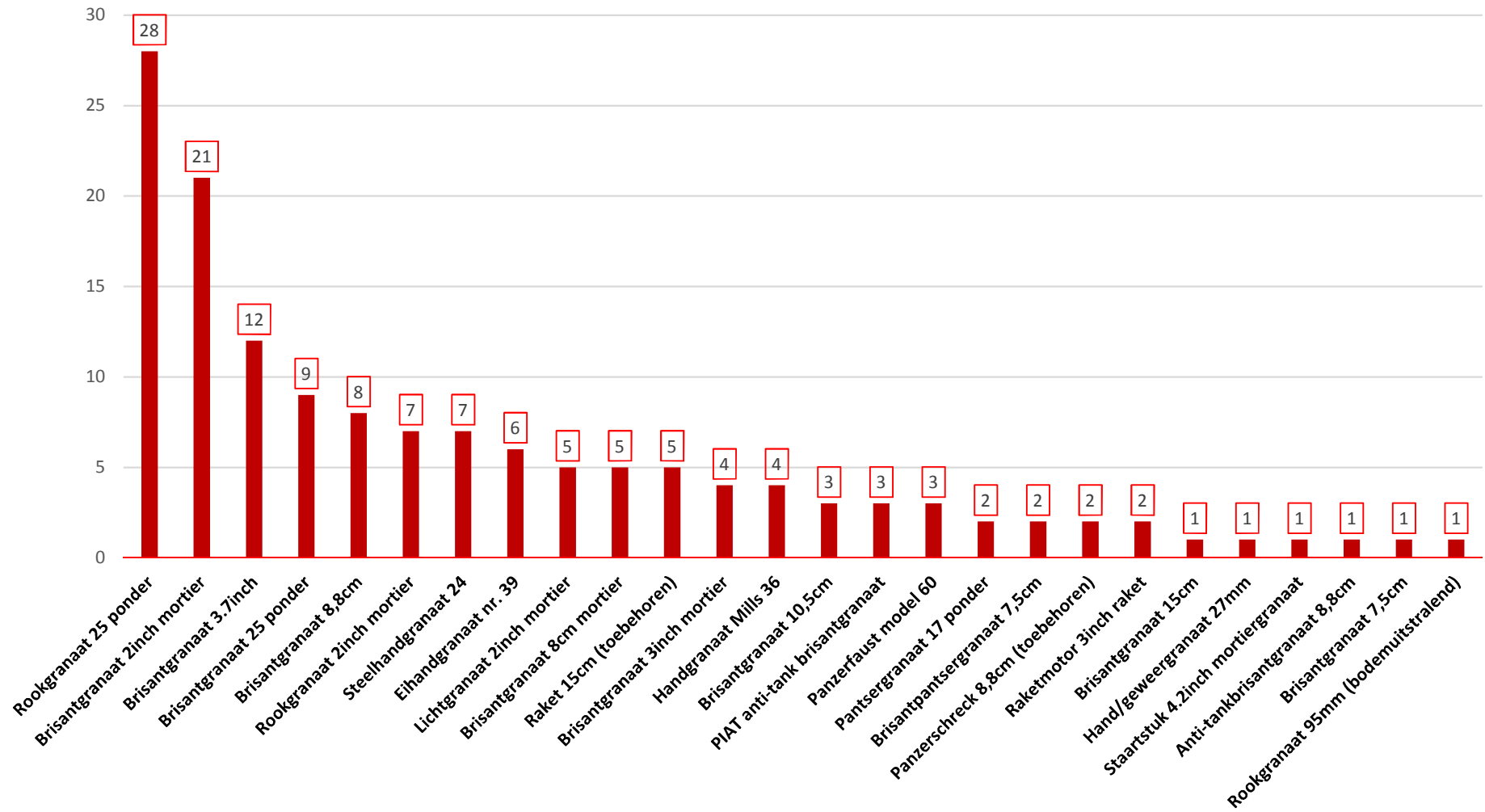
MELDING NR.:	DATUM: ²⁴	LOCATIEBESCHRIJVING:	AANGETROFFEN & GERUIMD:
			Wurfgranatzunder 38 (verschoten).
19990727	28-04-1999	Spurkt 5a, oprit, langs pilaar, Venray	1x Rookgranaat 25 ponder.
19991401	03-08-1999	St. Jozeflaan 65, Holthees.	1x Brisantgranaat 8cm mortier met schokbuis Wurfgranatzunder 38.
19991924	14-10-1999	Houtklef 12, Venray, in akker.	1x Rookgranaat 25 ponder met restant tijdschokbuis no. 221 (verschoten).
19992000	25-10-1999	Weiland aan Splukt [Spurkt], Smakt, Venray.	Explosief niet meer te vinden.
19992027	28-10-1999	Spurkt, Venray.	1x Rookgranaat 25 ponder met restant tijdbuis (verschoten).
19992039	29-10-1999	Spurkt, Venray in weiland.	1x Brisantgranaat 7,5cm met kl. AZ. 23 (verschoten).
19992241	08-12-1999	Spurkt, Venray.	1x Brisantgranaat 25 ponder met schokbuis no. 117 Mk III (verschoten).
20000007	18-04-2000	Loobeek, Spurkt, Smakt, akker/bosgebied.	1x Brisantgranaat 25 ponder met schokbuis No. 119 (verschoten).
20010351	16-03-2001	Loobeek 1, Smakt, Venray in akker.	1x Pantsergranaat van 17 ponder, verschoten.
20020142	07-02-2002	De Spurk [Spurkt], akker, Venray.	1x Lading van 15cm raket [onleesbaar].
20020249	08-03-2002	Pelgrimslaan 11, Smakt, Venray, in tuin (munitieput).	<p>3x Panzerfaust Model 60 Compleet; 2x Brisantgranaat 3 inch mortier met restant ontsteker (niet verschoten); 6x Brisantgranaat 2 inch mortier compleet (niet verschoten); 45x Slagpijpes non electr.; 2x Anti-tankmijn no. 75 MK I; 1x Restant karabijn.</p> <p>2^e Ruiming: 4x Rookgranaatschot van 2 inch mortier; 5x Lichtgranaatschot van 2 inch mortier; 14x Brisantgranaatschot van 2 inch mortier, met schokbuis No. 151/161; 1x Struikeldraad lichtsein Mk. 3x PIAT anti-tank brisantgranaat (niet verschoten); 3x Schokbuis nr. 424; 2x Duplex slagpijp voor No. 75 mijn 5 KG Springstof, o.a. Polar Dynamiet; Ca. 200 stuks KKM; 1x Handgranaat Mills 36; 3x Handgranaat Mk2 (scherfhandgranaat); 6x Eihandgranaat 39; 7x Restant Steelhandgranaat 24;</p>

MELDING NR.:	DATUM: ²⁴	LOCATIEBESCHRIJVING:	AANGETROFFEN & GERUIMD:
			1x Gevuld Patroonmagazijn (Bren) Ca. 5 KG Schroot.
20020595	24-04-2002	Overloonseweg, Venray, in weiland.	1x Handgranaat scherf no. 36 Mk I, compleet.
20020763	17-05-2002	Spurkt, Venray, op bouwplaats.	<i>Mora niet aangeleverd.</i>
20021029	30-06-2002	Spurkt, Venray.	1x Brisantgranaat 10,5cm met restant AZ.23 pr (verschoten).
20021624	08-10-2002	Spurkt, Venray, op bouwplaats.	1x Antitank brisantgranaat PIAT met restant schokbuis.
20030509	31-03-2003	Pelgrimslaan 13, Smakt, Venray in akker.	1x Brisantgranaat 3.7 inch met restant mechanische tijdschokbuis no. 207/208 serie (verschoten).
20031200	28-07-2003	Overloonseweg, Venray.	1x Handgranaat Mills 36, zonder beugel.
20040575	23-04-2004	Loobeek, Smakt, Venray in bosrand/akker	1x Brisantgranaat 3.7 inch (verschoten).
20051112	09-08-2005	Overloonseweg 95b, Venray, op erf.	1x Pantsergranaat van 17 pponder (verschoten).
20081611	10-11-2008	Overloonseweg 24, Venray, achterzijde in akker.	1x Brisantgranaat 25 pponder, met schokbuis no. 117 (verschoten).
20110452001	29-03-2011	Overloonseweg, Venray.	1x Rookgranaat van 25 pponder, met TSB no. 221, (verschoten).
20110452002	29-03-2011	Overloonseweg, Venray.	1x Brisantgranaat van 2 inch Mortier, met SB no. 151, (verschoten).
20111055001	24-06-2011	Houtklef, Venray.	1x Rookgranaat van 25 pponder met tsb no. 221 serie, (verschoten) leeg

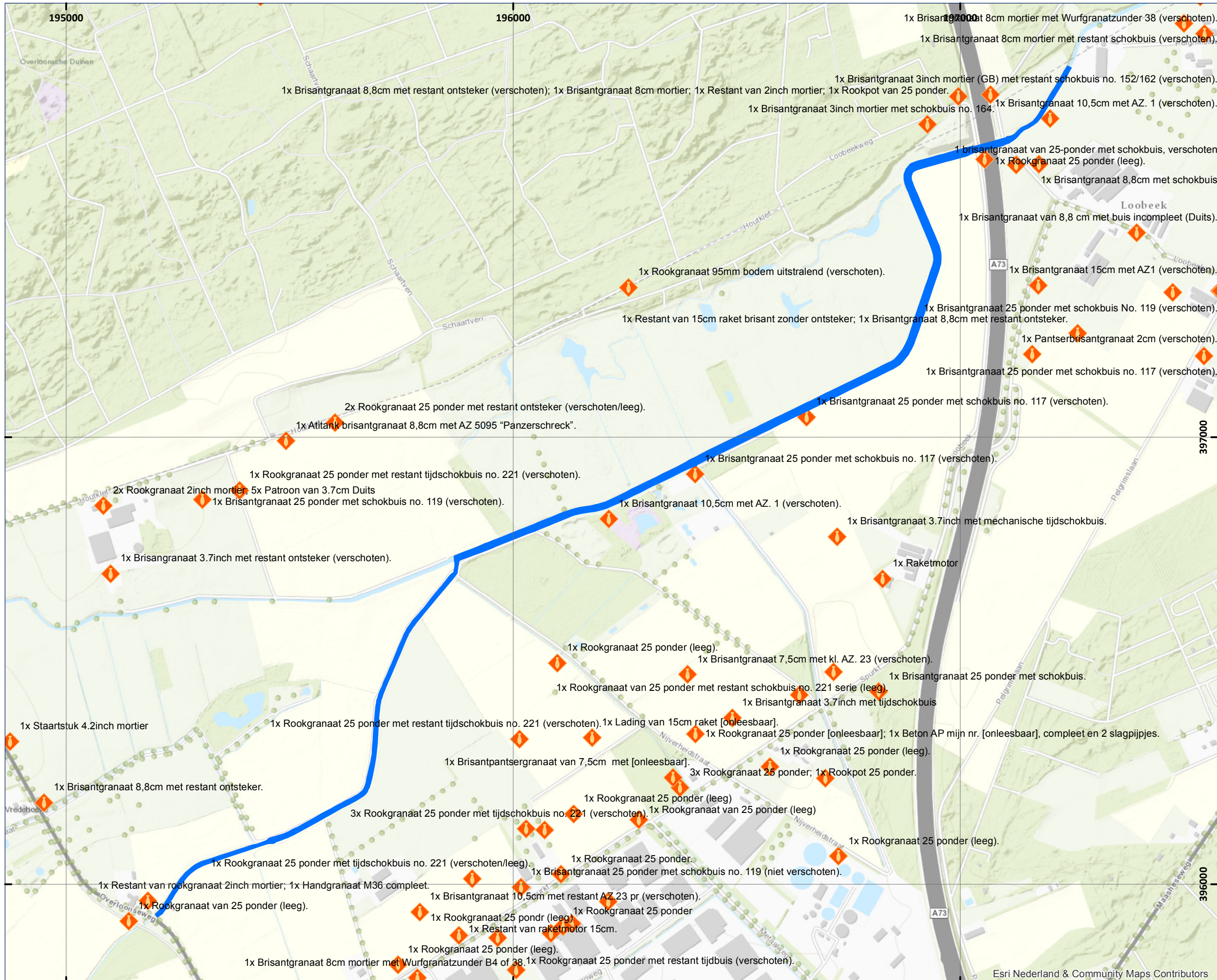
Tabel 19: Meldingen en ruiming van mogelijke Conventionele Explosieven in (de omgeving van) het onderzoeksgebied.

De frequentie van de geruimde kalibers zijn in de navolgende grafiek verwerkt (een aantal te vage aanduidingen van bijvoorbeeld kalibers etc. zijn hierin niet opgenomen). De meldingen uit het voorgaande overzicht waarvan de locatie enigszins bij benadering nauwkeurig is omschreven om ze naar de huidige topografie te herleiden, zijn op de pagina na de grafiek op een kaart weergegeven.

Frequentie door EOD geruimde CE (kaliber/aanduiding) in de omgeving van het onderzoeksgebied in de periode 1971-2008 (grootschalige dump van 8cm mortiergranaten en 2cm granaten is buiten beschouwing gelaten)



OVERZICHT EOD RUIMINGEN (DEEL LOCATIES BIJ BENADERING)



Source: Esri, DigitalGlobe, GeoEye, Earthstar Geographics, CNES/Airbus DS, USDA, USGS, AEX,

LEGENDA

- 243-016
- Ruiming EOD

COPYRIGHT 2016 EXPLOSIVE CLEARANCE GROUP



SCHAAL: 1:8.000

GETEKEND DOOR: ECG

ECG
EXPLOSIVE CLEARANCE GROUP

BEZOEKADRES NIEUWEG 212 6603 BV WIJCHEN	POSTADRES POSTBUS 332 6500 AH NIJMEGEN	CONTACTGEGEVENS E-MAIL: INFO@ECG-GROUP.NL TELEFOON: 024-6452409 WEB: WWW.ECG-GROUP.NL
--	---	---

Esri Nederland & Community Maps Contributors

2.8.2 ARCHIEF M.M.O.D. SEMISTATISCHE ARCHIEFDIENSTEN MINISTERIE DEFENSIE RIJSWIJK

In het Semistatisch Archief van Defensie te Rijswijk bevindt zich eveneens het archief van de Mijn- en Munitieopruimingsdienst (M.M.O.D). Deze dienst was in de periode 1945-1947 verantwoordelijk voor het opruimen van mijnen en achtergelaten munitie. Het archief bestaat uit meldingen, kaarten, plattegronden en ruimingsrapporten uit diverse Nederlandse gemeenten. De volgende dozen zijn mogelijk van belang en geraadpleegd - zoek criteria: De volgende dozen zijn mogelijk van belang en geraadpleegd - zoek criteria: L (Loobeek), O (Overloon), S (Smakt), V (Venray).

ARCHIEF MIJN- EN MUNITIEOPRUIMINGSDIENST (M.M.O.D.)	
INV.NR.:	OMSCHRIJVING:
Doos 48	Ruimingsrapporten correspondentie en plattegronden Gemeenten A t/m Z – doos 48: K t/m L
Doos 50	Ruimingsrapporten correspondentie en plattegronden Gemeenten A t/m Z – doos 50: N t/m O
Doos 51	Ruimingsrapporten correspondentie en plattegronden Gemeenten A t/m Z – doos 51: P t/m S
Doos 52	Ruimingsrapporten correspondentie en plattegronden Gemeenten A t/m Z – doos 52: S t/m U
Doos 53	Ruimingsrapporten correspondentie en plattegronden Gemeenten A t/m Z – doos 53: V t/m W

Tabel 20: Overzicht geraadpleegde archiefdelen archief Mijn- en Munitieopruimingsdienst.

De eventueel achterhaalde indicaties worden in *tabel 22* beoordeeld op relevantie en herleidbaarheid.

2.8.3 NIEUWSBERICHTEN RUIMINGEN VAN CE

ECG heeft de volgende nieuwsberichten uit het Weekblad *Peel en Maas* achterhaald waarin mogelijk sprake is van CE in of nabij het onderzoeksgebied. Opvallend is dat geen van de berichten kon worden geverifieerd met/gekoppeld aan een meldingsnr. uit het archief van de EOD.

OVERZICHT KRANTENARTIKELN OVER HET AANTREFFEN VAN CE IN (DE OMGEVING VAN) HET ONDERZOEKSGBIED		
<p>KOM MAAR EVEN HALEN</p> <p>Een landbouwer van Smakt belde de Rijkspolitie van Venray op met de mededeling dat hij op zijn land een landmijn had gevonden en of de politie die maar even kon komen ophalen.</p> <p>De Mijnopruimingsdienst heeft de landmijn onschadelijk gemaakt.</p> <p><i>Peel en Maas, 9 juni 1967.</i></p>	<p>AL WEER OORLOGSTUIG</p> <p>De landbouwer de W. te Smakt kreeg de schrik van zijn leven toen hij bij het ploegen met een tractor in de Spurkt een onontpofte granaat naar boven ploegde. De Mijnopruimingsdienst werd van de vondst in kennis gesteld.</p> <p><i>Peel en Maas, 12 april 1968.</i></p>	<p>Weer serie meldingen van oorlogstuig</p> <p>P. uit Venray kwam aangifte doen dat hij in de omgeving van de Maas-heseweg een brisantgranaat had gevonden.</p> <p>P. uit Merselo deed mededeling dat hij op het kerkdorp het Veulen een raketgranaat had gevonden.</p> <p>J. in de Spurkt haalde met ploegen een 5-ponds granaat naar boven.</p> <p><i>Peel en Maas, 7 mei 1976.</i></p>
<p>BLINDGANGER GEVONDEN</p> <p>Landbouwer G. in Smakt kreeg de schrik van zijn leven toen hij bij werkzaamheden een grote granaat naar boven haalde. Het bleek een uiterst gevaarlijke 5½ inch brisantgranaat te zijn, een z.g. blindganger. De mannen van de E.O.D. hebben dat oorlogstuig ter plaatse onschadelijk gemaakt.</p> <p><i>Peel en Maas, 8 oktober 1982.</i></p>	<p>OORLOGSTUIG</p> <p>Er kwamen weer meldingen binnen over het vinden van oorlogstuig. Aan de Stationsweg werd een staartstuk van een granaat naar boven gehaald, op de Spurkt een nevelverspreider, op de Haag in Merselo diverse soorten oorlogstuig, evenals op de Rosmolen. Bij alle gevallen zullen de mannen van de EOD in actie komen.</p> <p><i>Peel en Maas, 7 november 1985.</i></p>	<p>OORLOGSTUIG</p> <p>Nog voor de lente officieel was begonnen, werd er in de gemeente al aardig „geooogst” op het gebied van gevaarlijk oorlogstuig.</p> <p>Vorige week dinsdag was het goed raak. Toen werd er op de Spurkt een verschoten 3,7 inch Engelse brisantgranaat gevonden. Deze levensgevaarlijke blindganger werd daags daarna door de EOD op de vindplaats tot ontploffing gebracht.</p> <p><i>Peel en Maas, 27 maart 1986.</i></p>
<p>Een veehouder aan de Spurkt haalde bij graafwerkzaamheden een verschoten 3,7 inch Engelse brisantgranaat naar boven. Deze gevaarlijke blindganger zal t.z.t. door de EOD vernietigd worden.</p> <p><i>Peel en Maas, 29 mei 1986.</i></p>	<p>GRANAAT GEVONDEN</p> <p>Tijdens landbouwwerkzaamheden op een veld aan de Loobeek kwam een nog intact zijnde granaat naar boven. Dat oorlogssouvenir werd, in afwachting van de komst van de EOD, veilig gesteld.</p> <p><i>Peel en Maas, 14 juni 1990.</i></p>	<p>Op een aardappelveld aan de Spurkt werd de gevonden granaat door de landbouwer gewoon aan de kant gelegd, waarna hij zijn werkzaamheden vervolgde. Bij een landbouwer op het Volen was de granaat zelfs in de rooimachine terecht gekomen. Ook hier was de gevaarlijke granaat aan de kant gelegd.</p> <p><i>Peel en Maas, 15 oktober 1992.</i></p>
<p>GRAANAAT GEVONDEN</p> <p>— Tijdens landbouwwerkzaamheden aan de Loobeek werd een mortiergranaat gevonden.</p> <p><i>Peel en Maas, 1 september 1987.</i></p>	<p>Oorlogstuig</p> <p>Tijdens landbouwwerkzaamheden aan de Loobeek kwam een nog intact zijnde brisantgranaat naar boven. De mannen van de EOD ontfermden zich over het oorlogstuig.</p> <p><i>Peel en Maas, 10 oktober 1991.</i></p>	
<p>Expolsief gevonden</p> <p>Tijdens werkzaamheden nabij de Loobeek op de Smakt kwam een nog intact zijnde 40 cm lange brisantgranaat van Duitse makelij naar boven. De mannen van de EOD zullen zich over dit oorlogssouvenir ontfermen.</p> <p><i>Peel en Maas, 21 januari 1993.</i></p>	<p>25 pponder aangetroffen</p> <p>Tijdens landbouwwerkzaamheden nabij de Loobeek kwam een nog intact zijnde 25 pponder brisantgranaat naar boven. Dit nog zeer gevaarlijk oorlogstuig van Engelse makelij werd in afwachting van de ruiming door de EOC veilig gesteld.</p> <p><i>Peel en Maas, 13 maart 1997.</i></p>	<p>Explosief snel tot ontploffing gebracht</p> <p>Maandagmorgen werd tijdens landbouwwerkzaamheden op een perceel aan de Loobeek onder Smakt een nog zeer gevaarlijk oorlogstuig met een lengte van 28 cm en een doorsnede van 15 cm gevonden. De mannen van de OCD waren in Venray en hebben het nog zeer gevaarlijke oorlogstuig ter plaatse tot ontploffing gebracht.</p> <p><i>Peel en Maas, 13 maart 1997.</i></p>

Figuur 6: Overzicht achterhaalde nieuwsberichten aantreffen van CE.

2.8.4 MIJNENVELDREGISTER

Bij de EOD zijn gegevens uit het mijnenveldregister aangevraagd over de mogelijke aanwezigheid van mijnenvelden in en nabij het onderzoeksgebied. De EOD heeft de onderstaande kaart aangeleverd.²⁵



Figuur 7: De door de EOD aangeleverde mijnenkaart. Er is één mijnenveld bekend bij de EOD in het onderzoeksgebied.

Bron: EOD

²⁵ ECG, 243-016, correspondentie EOD daterende juli 2016 omtrent de eventuele aanwezigheid van mijnenvelden in het onderzoeksgebied. Een bijkomstigheid bij de mijnenvelden is de zogenaamde “*Wild Verminung*” door de Duitsers. Bij het leggen van mijnen op deze wijze worden geen legrapporten, locatie aanduidingen opgetekend.

NAAM/NR. MIJNENVELD:	DATUM WAAROP HET MIJNENVELD WERD GELEGD:	ONDERDEEL DAT MIJNENVELD LEGDE / BRON VAN INLICHTINGEN:	AANTAL EN TYPE MIJNEN GELEGD:	DATUM WAAROP MIJNENVELD WERD GERUIMD:	ONDERDEEL DAT MIJNEN HEEFT GE- RUIMD OF 2 ^E RUIMING/ CONTROLE:	AANTAL EN TYPE MIJNEN GERUIMD:	AANTAL EN TYPE MIJNEN VERMIST:	VERKLARING MISSENDE MIJNEN OF OPMERKINGEN:	VERDACHT:
37G	Onbekend	Onbekend	Onbekend	19-10-1945	3 Coy Engineer btl. 346	Geen	Onbekend	Already lifted Bereits geräumt	Nee



LEGENDA
■ 243-016 Looboek De Spurkt



1. Unit which laid minefield and/or source of info
waardoor dat het mijnenveld gelegd en/of v. m. inlichting
voorzienende eenheid / oder auskunftseinzeln
30 Corps SCHWELP OF MINEFIELDS

2. Date on which minefield was laid
Datum waara op het veld werd gelegd
20-10-1945 unknown

3. Number and type of mines laid
Aantal en type van de mijnen
Zahl u. art der verlegten mijnen
unknown

4. Any extra mines subsequently laid and types
A val later a legde mijnen en type
Zahl u. art der nachverlegten mijnen
unknown

5. Fenced or marked
Omhind en gemerkt
Sindemur oder kennzeichent

6. Unit lifting mine
Onderdeel dat de mijnen ruimt
Bataillon Einheit
3 coy engineer btl. 346



7. Date lifted
Datum van opruiming
Datum der Bäumung
19.10.45

8. Number and type mines lifted
Aantal en type van opgeruimde mijnen
Zahl u. art der aufgeschwungenen Mienen
none

9. Number and type mines missing
Aantal en type van vermiste mijnen
Zahl u. art fehlenden Mienen
No mines - unknown

10. Explanation if any, of missing mines, and remarks
Verklaring, indien mogelijk, omtrent vermiste mijnen en opmerk.
Auskunft wenn möglich über fehlenden Mienen u. Bemerkungen
Already lifted.
Bereits geräumt.

Signed (Allied Comd)
Getekend (Alli. Comd)
Unterschrift (Alli. Comd)
J. Leunard

Unit
Onderdeel
Einheit
2-IT-88-1

Signed (German Comd)
Getekend (Duitse Comd)
Zet oinset (Deutsche Comd)
L. H. P. H. H. H.

Unit
Onderdeel
Einheit
3. Pi. Btl. 346.

Tabel 21: Overzicht informatie mijnenveld 37G met indicering.

2.9 ARCHIEF OVERZICHTSTABEL OORLOGSHANDELINGEN

In de navolgende tabel 22 zijn de gegevens opgenomen welke zijn achterhaald uit hiervoor opgesomde geraadpleegde literatuur en archivalia. In de tabel worden de locatie beschrijvingen getoetst op herleidbaarheid en relevantie met betrekking tot het onderzoeksgebied (zie paragraaf 2.2).

DATUM:	LITERATUUR: (SECUNDAIRE BRONNEN)	BESCHRIJVINGEN ARCHIVALIA NEDERLAND: (PRIMAIRE BRONNEN)	BESCHRIJVING ARCHIVALIA INTERNATIONAAL: DAILY LOGS & WAR DIARIES (PRIMAIRE BRONNEN)	BESCHRIJVING ARCHIVALIA INTERNATIONAAL: OPERATION RECORD BOOKS (PRIMAIRE BRONNEN)	EENHEID & TYPE VLIEGTUIG	VERMELDE INZET CE- TYPE/KALIBER:	ANALYSE CE-RELEVANTIE ONDERZOEKSGBIED:
24-11-1943		15.43 uur: SPURKT; BRAND WD. VAN DE VEN; DOOR IN LUCHTGEVECHT ZIJNDE VLIEGTUIGEN IN BRAND GESCHOTEN DOOR LICHTSPOORMUNITIE UIT MITRAILLEURS. ²⁶				BOORDWAPENBESCHIETING.	INDICATIE OP BASIS VAN LOCATIEOMSCHRIJVING NIET HERLEIDBAAR TOT (DE DIRECTE OMGEVING VAN) HET ONDERZOEKSGBIED.
01-02-1944		14.03 uur SPURKT WD. VAN DE VEN; PLAFOND BRAND MOGELIJK VEROORZAAKT ALS GEVOLG VAN LUCHTGEVECHTEN OP 31 JANUARI 1944. ²⁷				BOORDWAPENS?	INDICATIE OP BASIS VAN LOCATIEOMSCHRIJVING NIET HERLEIDBAAR TOT (DE DIRECTE OMGEVING VAN) HET ONDERZOEKSGBIED.
02-10-1944				OPERATION RECORD BOOK 659 SQUADRON: 08.15-09.00 HRS: OBSERVER SPOTTED MORTARS 785305, AA FIRE ENCOUNTERED. 10.20 HRS: MORTARS PREVIOUSLY LOCATED ENGAGED. ²⁸		ARTILLERIE BESCHIETING.	INDICATIE OP BASIS VAN COÖRDINAAT AANDUIDING NIET HERLEIDBAAR TOT (DE DIRECTE OMGEVING VAN) HET ONDERZOEKSGBIED. VERIFICATIE MIDDELS LUCHTFOTO INTERPRETATIE MET BEELDMATERIAAL VAN 6 OKTOBER 1944.
11-10-1944			ROYAL ARTILLERY 8 CORPS FIRE PLAN FOR ATTACK BY 3RD BRITISH INFANTRY DIVISION. TGT NR. 24: 77822937. ²⁹			ARTILLERIE BESCHIETING.	INDICATIE OP BASIS VAN COÖRDINAAT AANDUIDING NIET HERLEIDBAAR TOT (DE DIRECTE OMGEVING VAN) HET ONDERZOEKSGBIED. VERIFICATIE MIDDELS LUCHTFOTO INTERPRETATIE MET BEELDMATERIAAL VAN 15 OKTOBER 1944.
12-10-1944				OPERATION RECORD BOOK 659 SQUADRON: 16.00-17.15HRS: MORTARS AT (...) 779309 (...) ENGAGED SCALE 2 BY 7 Fd. REGT. ³⁰		ARTILLERIEBESCHIETING: 25 PONDER GESCHUT.	INDICATIE OP BASIS VAN COÖRDINAAT AANDUIDING NIET HERLEIDBAAR TOT (DE DIRECTE OMGEVING VAN) HET ONDERZOEKSGBIED. VERIFICATIE MIDDELS LUCHTFOTO INTERPRETATIE MET BEELDMATERIAAL VAN 15 OKTOBER 1944.
13-10-1944	-	-	DAILY LOGS 2ND TAF: V.C.P. ON FORMING UP POINT AT E.779315. RED SMOKE 7 MINS LATE. ATTACKED WITH 61 R/P AND CANNON, ALL IN T/A. ONE COLUMN OF BLACK SMOKE AND FIRE. ³¹	OPERATION RECORD BOOK 245 SQUADRON: 8 R.P. TYPHOONS (...) DIRECTED ONTO GUN POSITION E.793293. TARGET ATTACKED WITH 61 R.P. AND CANNON. ALL ROCKETS IN TARGET AREA. NO RESULTS OBSERVED. ³²	2ND TAF 121 WING 245 SQUADRON TYPHOONS	RAKET EN BOORDWAPEN BESCHIETING: ROCKET PROJECTILES (R.P.) EN BOORDGESCHUT 20MM	INDICATIE OP BASIS VAN COÖRDINAAT AANDUIDING NIET HERLEIDBAAR TOT (DE DIRECTE OMGEVING VAN) HET ONDERZOEKSGBIED. VERIFICATIE MIDDELS LUCHTFOTO INTERPRETATIE MET BEELDMATERIAAL VAN 15 OKTOBER 1944.
			DAILY LOGS 2ND TAF: V.C.P. ON HOUSE AT E.781292 WITH TRPS AND MET IN COURTYARD. ATTACKED WITH 32 R/P. BLACK SMOKE AND FIRE FROM HOUSE. ³³	OPERATION RECORD BOOK 174 SQUADRON: V.C.P. REPORTED AN ENEMY OCCUPIED HOUSE WITH TRANSPORT AROUND JUST NORTH OF VENRAY. RED SMOKE SHELLS INDICATED THE TARGET WHICH WAS ATTACKED BY ALL FOUR AIRCRAFT WITH CANNON AND R/P'S. ALL ROCKETS LANDED CLOSELY GROUPED AROUND THE HOUSE BUT HERE WERE NO DIRECT HITS. ³⁴	2ND TAF 121 WING 174 SQUADRON TYPHOONS	ARTILLERIE BESCHIETING MET ROOKGRANATEN EN RAKETBESCHIETING MET VLIEGTUIGEN: ROCKET PROJECTILES (R.P.).	INDICATIE OP BASIS VAN COÖRDINAAT AANDUIDING NIET HERLEIDBAAR TOT (DE DIRECTE OMGEVING VAN) HET ONDERZOEKSGBIED. VERIFICATIE MIDDELS LUCHTFOTO INTERPRETATIE MET BEELDMATERIAAL VAN 15 OKTOBER 1944.
14-10-1944			DAILY LOGS 2ND TAF: TROOPS AT E.782292 ATTACKED WITH 32 R/P. RED SMOKE USED, N.R.O. ³⁵	OPERATION RECORD BOOK 247 SQUADRON: 4 R.P. TYPHOONS (...) WERE AGAIN DETAILED TO WORK WITH F.D.P. THEY WERE ORDERED TO ATTACK ENEMY TROOPS AT E.782292. RED SMOKE WAS SEEN AND ALL R.P.S WERE FIRED IN THE TARGET AREA. NO MOVEMENT WAS SEEN HOWEVER. ³⁶	2ND TAF 124 WING 247 SQUADRON TYPHOONS	ARTILLERIE BESCHIETING MET ROOKGRANATEN EN RAKETBESCHIETING MET VLIEGTUIGEN: ROCKET PROJECTILES (R.P.).	INDICATIE OP BASIS VAN COÖRDINAAT AANDUIDING NIET HERLEIDBAAR TOT (DE DIRECTE OMGEVING VAN) HET ONDERZOEKSGBIED. VERIFICATIE MIDDELS LUCHTFOTO INTERPRETATIE MET BEELDMATERIAAL VAN 15 OKTOBER 1944.
				3 BRIT DIV HAS REACHED RIGHT OF THE FORWARD EDGE OF THE WOOD ABOUT 750280, AND ON THE LEFT		-	-

²⁶ Brandrapport 24 november 1943, Gemeentearchief Venray (GAV), Archief Gemeentebestuur Venray (1932) 1942-1990 (1994), inv. nr. 4140, Brandrapporten en overzichten van de alarmering van de brandweer, 1942-1946.

²⁷ Brandrapport 1 februari 1944, GAV, Archief Gemeentebestuur Venray (1932) 1942-1990 (1994), inv. nr. 4140, Brandrapporten en overzichten van de alarmering van de brandweer, 1942-1946.

²⁸ The National Archives (TNA), AIR 27/2184, Operation Record Book 659 squadron.

²⁹ Oorlogsmuseum Overloon, vaste expositie 2014.

³⁰ TNA, AIR 27/2184, Operation Record Book 659 squadron.

³¹ TNA, AIR 37/715, Daily logs 2nd TAF, sheet 1829.

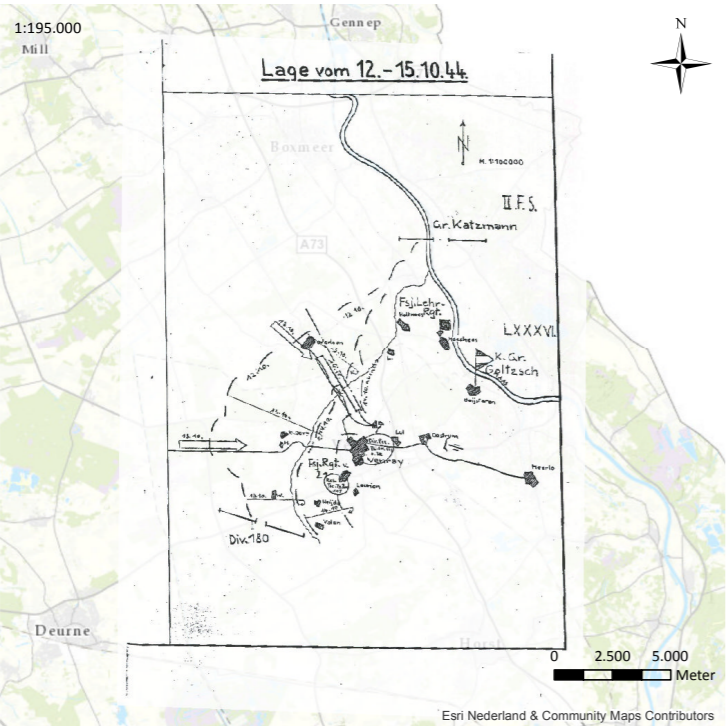
³² TNA, AIR 27/1482, Operation Record Book 245 squadron.

³³ TNA, AIR 37/715, Daily Logs 2nd TAF, sheet 1829.

³⁴ TNA, AIR 27/1109, Operation Record Book 174 squadron.

³⁵ TNA, AIR 37/715, Daily Logs 2nd TAF, sheet 1841.

³⁶ TNA, AIR 27/1489, Operation Record Book 247 squadron.

DATUM:	LITERAATUUR: (SECUNDAIRE BRONNEN)	BESCHRIJVINGEN ARCHIVALIA NEDERLAND: (PRIMAIRE BRONNEN)	BESCHRIJVING ARCHIVALIA INTERNATIONAAL: DAILY LOGS & WAR DIARIES (PRIMAIRE BRONNEN)	BESCHRIJVING ARCHIVALIA INTERNATIONAAL: OPERATION RECORD BOOKS (PRIMAIRE BRONNEN)	EENHEID & TYPE VLIEGTUIG	VERMELDE INZET CE- TYPE/KALIBER:	ANALYSE CE-RELEVANTIE ONDERZOEKSGBIED:
			770296 – 777307 (...). NO FURTHER ADV BY 3 BRIT DIV IS TAKING PLACE ON 15 OCT. ³⁷				
				OPERATION RECORD BOOK 659 SQUADRON: 14.00-15.35: TIGER TANK IN HOUSE AT 773296 ENGAGED 7 RDS ON TARGET BUT LITTLE REAL DESTRUCTION VISIBLE. ³⁸		ARTILLERIE BESCHIETING.	INDICATIE OP BASIS VAN COÖRDINAAT AANDUIDING NIET HERLEIDBAAR TOT (DE DIRECTE OMGEVING VAN) HET ONDERZOEKSGBIED. VERIFICATIE MIDDELS LUCHTFOTO INTERPRETATIE MET BEELDMATERIAAL VAN 15 OKTOBER 1944.
			FIRE PLAN: TGTS TO BE ENGAGED: TGT. NO. 361: 7913 3040. TGT. NO. 362: 7940 3088. TGT. NO. 363: 7996 3088.			POTENTIËLE ARTILLERIE BESCHIETING.	NIET DUIDELIJK OF DOELEN BESCHOTEN ZIJN. VERIFICATIE MIDDELS LUCHTFOTO INTERPRETATIE MET BEELDMATERIAAL VAN 15 OKTOBER 1944 EN 26 NOVEMBER 1944.
	BY THE EVENING OF THE 14TH OCTOBER THE NORFOLKS HAD SECURED THE SLIGHT RISE ASTRIDE THE MAIN ROAD AND SOME FIVE HUNDRED YARDS NORTH OF THE BEEK, AND THE WARWICKS HAD ALSO BEEN SENT IN AND TAKEN THE GROUND BETWEEN THE NORFOLKS AND 9TH INFANTRY BRIGADE. (...) THE CROSSING WAS TO BE DONE BY THE NORFOLKS ON THE LEFT AND THE WARWICKS ON THE RIGHT. THE LATTER HAD AS THEIR AXIS A TRACK WHICH RUNS PARALLEL TO AND SEVEN HUNDRED YARDS FROM THE MAIN ROAD. ³⁹					-	-
15-10-1944				OPERATION RECORD BOOK 659 SQUADRON: 14.40-16.00: SUSPECTED MORTAR POSITION 778292 ENGAGED. ⁴⁰		ARTILLERIE BESCHIETING.	INDICATIE OP BASIS VAN COÖRDINAAT AANDUIDING NIET HERLEIDBAAR TOT (DE DIRECTE OMGEVING VAN) HET ONDERZOEKSGBIED. VERIFICATIE MIDDELS LUCHTFOTO INTERPRETATIE MET BEELDMATERIAAL VAN 15 OKTOBER 1944 EN 26 NOVEMBER 1944.
	 <p>FIGUUR 8: EEN DUITSE "LAGESKIZZE" MET DAAROP AANGEGEVEN DE WEERSTANDLINIE BIJ DE LOOBEEK.</p> <p>BRON: F. SIXT, <i>DIE KÄMPFE DER DIV. KAMPFGRUPPE GOLTZSCH IM MAASBRÜCKENKOPF VENLO VOM 12 OKTOBER 1944 BIS ENDE NOVEMBER 1944</i> (z.p. 1954) SKIZZE 1</p>					INRICHTEN VERDEDIGINGSLINIE.	GLOBALE LOCATIEAANDUIDINGEN OP KAART. VERIFICATIE MIDDELS LUCHTFOTO INTERPRETATIE MET BEELDMATERIAAL VAN 15 OKTOBER EN 26 NOVEMBER 1944.
	TEGEN DE AVOND VAN 15 OKTOBER WERDEN DE SPOORLIJN EN DE LOOBEEK WESTELIJK VAN SMAKT BEREIKT. ⁴¹					-	-
16-10-1944			75TH ANTI-TANK REGT. R.A. SGT [...] S.P. (117 Bty) K.O'D AT MR 794313. BELIEVED HIT BY ENEMY TANK OR SP GUN FROM SW			-	-

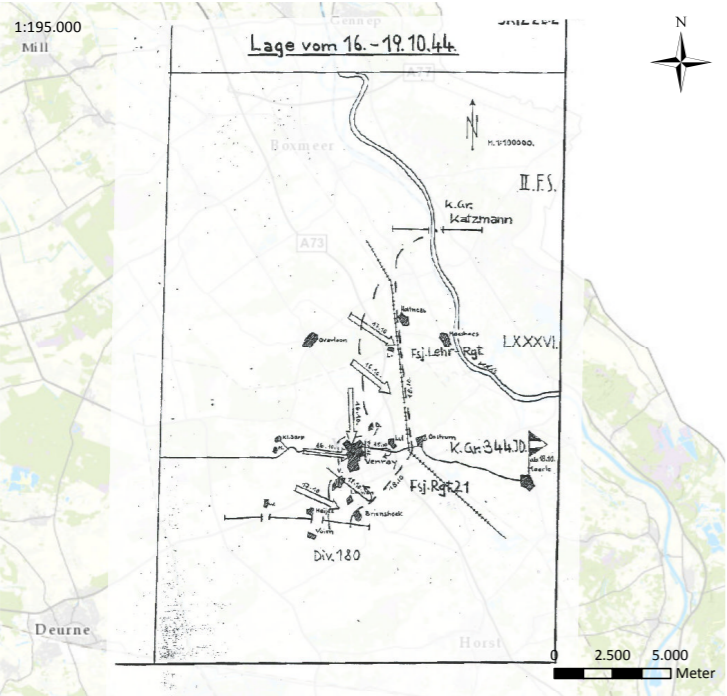
³⁷ TNA, WO 171/925, War Diary 75th Anti-tank Regiment Royal Artillery 1944 Jan.- Dec.

³⁸ TNA, AIR 27/2184, Operation Record Book 659 squadron.

³⁹ Radcliffe, G.L.Y., *History of the 2nd Battalion The Kings Shropshire Light Infantry in the Campaign in N.W. Europe 1944-1945* (Oxford 1947) 47.

⁴⁰ TNA, AIR 27/2184, Operation Record Book 659 squadron.

⁴¹ Levels, H. en E. Munnicks, *Waar blijven de bevrijders! September – oktober 1944 Van hoop naar wanhoop. 'Frontperiode Noord- en Midden-Limburg' Deel 1* (z.p. 2016) 195.

DATUM:	LITERAATUUR: (SECUNDAIRE BRONNEN)	BESCHRIJVINGEN ARCHIVALIA NEDERLAND: (PRIMAIRE BRONNEN)	BESCHRIJVING ARCHIVALIA INTERNATIONAAL: DAILY LOGS & WAR DIARIES (PRIMAIRE BRONNEN)	BESCHRIJVING ARCHIVALIA INTERNATIONAAL: OPERATION RECORD BOOKS (PRIMAIRE BRONNEN)	EENHEID & TYPE VLIEGTUIG	VERMELDE INZET CE- TYPE/KALIBER:	ANALYSE CE-RELEVANTIE ONDERZOEKSGBIED:
	<p>FROM 16TH OCTOBER THE 1ST K.O.S.B. HELD A NOTORIOUS STRETCH OF THE LINE AT SMAKT (...) LIVING FOR WEEKS IN DAMP SANDY TRENCHES WHICH WERE OVERLOOKED AND CONSEQUENTLY, REGULARLY SHELLED AND MORTARED BY THE GERMANS (...). ENEMY PATROLS WERE ALSO ACTIVE.⁴³</p> <p>1ST BATTALION ROYAL NORFOLK REGIMENT: AT 0500 HOURS, 16TH OCTOBER, THE LEADING COMPANIES, "B" RIGHT AND "D" LEFT, CROSSED WITHOUT INCIDENT, IT BEING ESTABLISHED LATER THAT "D" COMPANY WALKED THROUGH A MINEFIELD OF SCHUMINES. (...) BY 0600 HOURS THE LEADING COMPANIES WERE VERY ANXIOUS TO BE ALLOWED TO GET ON, AS THEY WERE LYING IN THE OPEN IN FULL VIEW OF THE ENEMY AND GETTING CASUALTIES, UNFORTUNATELY THE WARWICKS HAD NOT FARED SO WELL, AND QUITE RIGHTLY BRIGADE WOULD NOT ALLOW US TO PUSH ON. IN THE MEANTIME THE BRIDGING TANK CAME UP AND STARTED TO LAY ITS BRIDGE. UNDER INTENSE FIRE IT MADE NOBLE ATTEMPTS. THE FIRST FAILED OWING TO THE STATE OF THE BANKS, THE SECOND ONLY WHEN A FLAIL WAS HALFWAY ACROSS, WHEN THE WHOLE LOT TOPPLED INTO THE BEEK. IN THE MEANTIME OUR CHURCHILLS HAD ALL BEEN KNOCKED OUT, WHICH WAS MORE UNFORTUNATE, AS BY NOW THE ENEMY TANK HAD WITHDRAWN. (...) IT WAS NOW 0700 HOURS AND BOTH SIDES WERE SLOGGING EACH OTHER WITH ALL THEY HAD. (...) BY THE AFTERNOON THE ENEMY WAS FEELING IT BADLY, AND IT BECAME POSSIBLE FOR "A" AND "C" COMPANIES TO PUSH ON TO ABOUT A THOUSAND YARDS SOUTH OF THE BEEK. WE HAD AT LEAST SECURED THE CROSSING (...).⁴⁴</p>		DIRECTION. NOTHING SEEN OF ENEMY GUN. ⁴²			ARTILLERIE BESCHIETINGEN.	GLOBALE LOCATIEVERWIJZINGEN. VERIFICATIE MIDDELS LUCHTFOTO INTERPRETATIE MET BEELDMATERIAAL VAN 26 NOVEMBER 1944.
	<p>DER FEIND SETZTE AM 16.10 SEINE DURCH PZ. UNTERSTÜTZEN ANGRIFFE GEGEN VENRAY FORT. (...) SEINE ANGRIFSSCHWERPUNKTE LAGEN AN DIE BRABANDER UND VON KLEINDORP HER AUF VENRAY HERANFÜHRENDE STRASSEN. GLEICHZEITIG GRIFF ER AUCH DIE DEUTSCHEN STELLUNGEN WESTL. DER STRASSE MAASHEES-VENRAY AN.⁴⁵</p>  <p>FIGUUR 9: EEN DUITSE "LAGESKIZZE" MET DAAROP AANGEGEVEN HET FRONTVERLOOP TUSSEN 16 EN 19 OKTOBER 1944.</p> <p>BRON: F. SIXT, <i>DIE KÄMPFE DER DIV. KAMPFGRUPPE GOLTZSCH IM MAASBRÜCKENKOPF VENLO VOM 12 OKTOBER 1944 BIS ENDE NOVEMBER 1944</i> (z.p. 1954) SKIZZE 2</p>					GEVECHTSHANDELINGEN.	VERIFICATIE MIDDELS LUCHTFOTO INTERPRETATIE MET BEELDMATERIAAL VAN 26 NOVEMBER 1944.
17-10-1944	<p>NEXT DAY, THINGS WERE MUCH BETTER. THE BRIDGE HAS BEEN COMPLETED FOR CLASS 9 VEHICLES AND AS WELL TO ON THE WAY TO CLASS 40. THE PHYSICAL CONTACT HAD FINISHED AND WE WERE MERELY HAD TO ENDURE THE SHELL, MORTAR AND "MOANING MINNIE" FIRE. THE LATTER AS USUAL WAS THE WORST (...).⁴⁶</p>					-	-

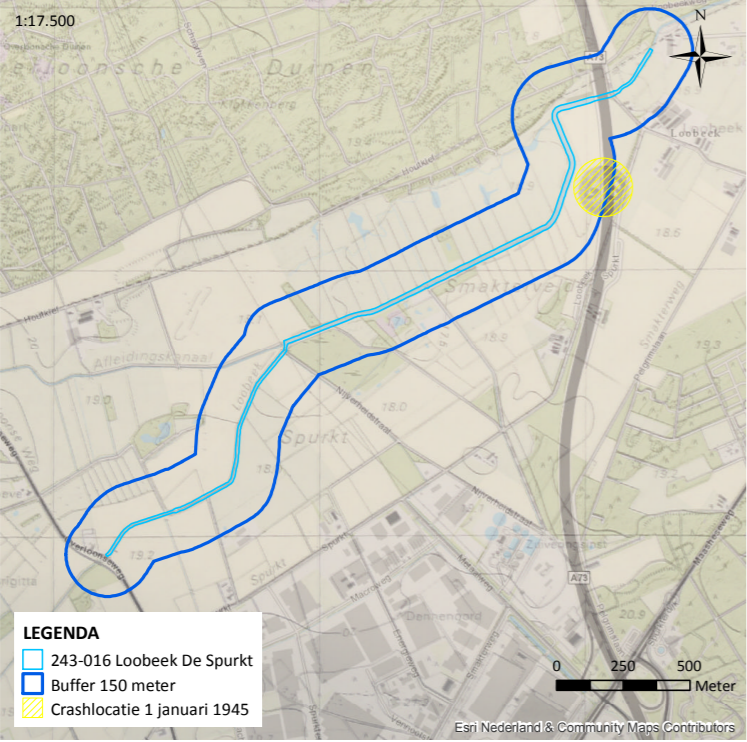
⁴² TNA, WO 171/925, War Diary 75th Anti-tank Regiment Royal Artillery 1944 Jan.- Dec.

⁴³ Gunning, H., *Borderers in Battle. The War story of the King's Own Scottish Borderers 1939-1945* (z.p. 1948) 140-141.

⁴⁴ Battalion, The, *The History of the 1st Battalion The Royal Norfolk Regiment During the World War, 1939-45* (Norwich 1947) 33-34.

⁴⁵ Sixt, F., *Die Kämpfe der Div. Kampfgruppe Goltzsch (am 16.10. in Kampfgruppe 344. Inf. Div. umbenannt) im Maasbrückenkopf Venlo vom 12 oktober 1944 bis Ende November 1944* P-188 (z.p. 1954) 5.

⁴⁶ Battalion, The, *The History of the 1st Battalion The Royal Norfolk Regiment*, 34.

DATUM:	LITERAATUUR: (SECUNDAIRE BRONNEN)	BESCHRIJVINGEN ARCHIVALIA NEDERLAND: (PRIMAIRE BRONNEN)	BESCHRIJVING ARCHIVALIA INTERNATIONAAL: DAILY LOGS & WAR DIARIES (PRIMAIRE BRONNEN)	BESCHRIJVING ARCHIVALIA INTERNATIONAAL: OPERATION RECORD BOOKS (PRIMAIRE BRONNEN)	EENHEID & TYPE VLIEGTUIG	VERMELDE INZET CE- TYPE/KALIBER:	ANALYSE CE-RELEVANTIE ONDERZOEKSGBIED:
17-10-1944	DE FRONTLIJN OOSTELIJK VAN VENRAY, VERLIEP NU GLOBAAL VAN ZUIDELIJK VAN VIERLINGSBEEK, LANGS DE MOLENBEEK EN SPOORLIJN BIJ SMAKT DOOR HET BOSGEBIED NOORDOOSTELIJK VAN BRABANDER VIA LUL NAAR OOSTRUM. ⁴⁷						
01-01-1945	<p>DE [DOOR LUCHTAFWEER AANGESCHOTEN] MESSCHERSCHMIDT Bf 109G-10 (WNR. 490644, < 3) VAN DUDECK (STAB IV./JG 27) VIEL IN DE LANDSTREEK SPURKT OP HET SMAKTERVELD TEN NOORDOOSTEN VAN VENRAY TEGEN DE GROND. (...) AAN DE SPURKT OP 90M TEN WESTEN VAN DE A73 OP HET SMAKTERVELD.⁴⁸</p> <p>REGISTRATIENR. CRASH REGISTER SGLO: T5061: LOCATIE SMAKT; BF-109-10, WERKENR. 490644, STAB IV./JG 27, HPT. H.H. DUDECK.⁴⁹</p> <p>HPTM. HANNS-HEINZ DUDECK WAS FLYING NEAR VENRAY WHEN HIS Bf 109 G-10 '<3' WAS HIT BY LIGHT AAA AND CAUGHT FIRE. HE PULLED UP TO ABOUT 45 METRES AND BALED OUT. (...) DUDECK LANDED IN A TREE AND FOUND HIMSELF IN A HOSPITAL. HIS MESSCHERSCHMITT CRASHED IN THE SPURKT AREA, A FEW KILOMETRES NORTH-EAST OF VENRAY.⁵⁰</p>  <p>FIGUUR 10: KAART MET DE CRASHLOCATIE VAN DE MESSCHERSCHMIDT Bf 109G-10 (1 JANUARI 1945).</p> <p>BRON: INFORMATIEBORD: VLIEGTUIGCRASHES EN NOODLANDINGEN WO II IN DE GEMEENTE VENRAY, LOCATIE INFOPANEEL KASTEEL GEIJSTEREN.</p>	<p>VERMISST 1.1.45 IV./J.G.27 Bf 109 G10 490644 (WINKEL 3) HPT HANNS DUDECK GRUPPENKOMMANDEUR ORT DER VERLUST UND URSACHE: UNBEKANNT.⁵¹</p>		MESSCHERSCHMIDT Bf 109G-10	BOORDWAPENMUNITIE.	ZIE KAARTMATERIAAL.	
26-09-1945		<p>VENRAY MIJNENGEVAAR: WANNEER IK U VERKLAAR, DAT NIETTEGENSTAANDE HET FEIT, DAT ALHIER REEDS EEN 15.000 MIJNEN ZIJN GERUIMD, OVER GEHEEL DE GEMEENTE VERSPREID NOG TALLOZE MIJNEN LIGGEN, ZOWEL OP ALS LANGS DE WEGEN, IN EN LANGS DE WATERLOSSINGEN, IN DE VELDEN, WEILANDEN EN BOSSCHEN (...).⁵²</p>				MIJNEN.	<p>INDICATIE OP BASIS VAN GLOBALE LOCATIEOMSCHRIVING NIET HERLEIDBAAR TOT (DE DIRECTE OMGEVING VAN) HET ONDERZOEKSGBIED.</p> <p>HERLEIDBAARHEID VASTSTELLEN MIDDELS MIJNENKAARTEN.</p>
06-10-1945		<p>MIJNEN, NIET ONTPLOFTE PROJECTIELEN: (...) SPURKT B 20, BOUWLAND, RAKETBOMMEN IN DE SPURKT BIJ HET HUIS. (...) OVERLOONSCHEWEG BOUWLAND, MIJNEN, AFGEZET MET RODE DRIEHOEK EN WIT LINT LANGS DE BEEK EN ACHTER PERCEEL B27A. (...) ZWARTE KLEF B23. 1 H.A. BOUW EN WEILAND. MIJNENVELDEN VERSCHILLENDE SOORTEN. 1 PERCEEL VOOR HUIS, 1 PERCEEL AAN DE NIEUWE MOLEN (CAFÉ).⁵³</p>				RAKETTEN, MIJNEN.	<p>INDICATIE OP BASIS VAN GLOBALE LOCATIEOMSCHRIVING NIET HERLEIDBAAR TOT (DE DIRECTE OMGEVING VAN) HET ONDERZOEKSGBIED.</p> <p>HERLEIDBAARHEID MIJNEN VASTSTELLEN MIDDELS MIJNENKAARTEN.</p>

⁴⁷ Levels en Munnicks, *Waar blijven de bevrijders*, 225.

⁴⁸ Wildekamp, R., *Vliegtuigcrashes en noodlandingen 1940-1945 in de gemeente Venray* (Venray 2016) 4, 69-70.

⁴⁹ Studiegroep Luchtoorlog 1939-1945 (SGLO), *Verliesregister 1939-1945. Alle militaire vliegtuigverliezen in Nederland tijdens de Tweede Wereldoorlog. 1945* (Den Haag 2008) 7.

⁵⁰ Manrho, J. en R. Pütz, *Bodenplatte. The Luftwaffe's last hope. The attack on Allied Airfields New Year's Day 1945* (Crowborough 2004) 216.

⁵¹ Bundes-Militärarchiv te Freiburg, RL 2/III/1172, folie 86.

⁵² Brief Gemeente Venray aan Militaire Commissaris voor Noord Limburg betreffende mijnengevaar, Regionaal Historisch Centrum Limburg (RHCL), Archiefnummer 07-E09 Archief Militair Gezag Limburg, inv.nr. 67, correspondentie i.z. luchtbescherming, opruiming van mijnen, enz.; personeelslast.

⁵³ Mijnen, niet ontplofte projectielen enz. 6 oktober 1945, Semistatisch Archief van Defensie te Rijswijk (SSA), Archief van de Mijn- en Munitieopruimingsdienst (M.M.O.D.), Ruimingsrapporten correspondentie en plattegronden Gemeenten A t/m Z, inv.nr. doos 53: V t/m W.

DATUM:	LITERATUUR: (SECUNDAIRE BRONNEN)	BESCHRIJVINGEN ARCHIVALIA NEDERLAND: (PRIMAIRE BRONNEN)	BESCHRIJVING ARCHIVALIA INTERNATIONAAL: DAILY LOGS & WAR DIARIES (PRIMAIRE BRONNEN)	BESCHRIJVING ARCHIVALIA INTERNATIONAAL: OPERATION RECORD BOOKS (PRIMAIRE BRONNEN)	EENHEID & TYPE VLIEGTUIG	VERMELDE INZET CE- TYPE/KALIBER:	ANALYSE CE-RELEVANTIE ONDERZOEKSGBIED:
22-10-1945		HET WATERSCHAP DER NOORD-LIMBURGSE BEKEN TEN WESTEN VAN DE MAAS (VENRAY) DEELDE MIJ MEDE, DAT IN DE NABIJEID VAN DE BEKEN NOG VELE MIJNEN LIGGEN. ⁵⁴				MIJNEN.	NABIJ HET ONDERZOEKSGBIED.
ONBEKEND		LIJST VAN MIJNEN EN MIJNENVELDEN: TE SMAKTER SPURKT: KERSTEN LOOBEEK. ⁵⁵				MIJNEN.	HERLEIDBAARHEID MIJNEN VASTSTELLEN MIDDELS MIJNENKAARTEN.
ONBEKEND		MIJNEN, NIET ONTPLOFTE PROJECTIELEN, ENZ.: (...) SPURKT B 20, VENRAY, IN BOUWLAND, RAKETBOMMEN, BIJ HET HUIS.				RAKETTEN.	INDICATIE OP BASIS VAN GLOBALE LOCATIEOMSCHRIJVING NIET HERLEIDBAAR TOT (DE DIRECTE OMGEVING VAN) HET ONDERZOEKSGBIED.
ONBEKEND		AANGIFTE VAN SCHADE AAN ONROERENDE GOEDEREN: OBJECT: VERKEERSBRUG; LIGGING: VENRAY, IN DE WEG VAN VENRAY NAAR OVERLOON OVER DE LOOBEEK; DATUM EN OORZAAK SCHADE; SEPT/OCT 1944 LIET DE DUITSE WEERMACHT DEZE BRUG SPRINGEN. ⁵⁶				VERNIELINGSACTIVITEITEN: VERNIELINGSMIDDELEN.	IN HET ONDERZOEKSGBIED.

Tabel 22: Overzichtstabel oorlogshandelingen/indicaties met verwijzingen naar (de omgeving van) het onderzoeksgebied.

⁵⁴ Brief Militair Gezag betreffende ontminning daterende van 22 oktober 1945, SSA, Archief van de M.M.O.D., Ruimingsrapporten correspondentie en plattegronden Gemeenten A t/m Z, inv.nr. doos 53: V t/m W.

⁵⁵ Lijst van mijnen en mijnenvelden, SSA, Archief van de M.M.O.D., Ruimingsrapporten correspondentie en plattegronden Gemeenten A t/m Z, inv.nr. doos 53: V t/m W.

⁵⁶ Aangifte van schade aan onroerende goederen, GAV, Archief Gemeentebestuur Venray (1932) 1942-1990 (1994), inv. nr. 5561, Herbouw van door oorlogsgeweld vernielde bruggen over beken; sloop van een brug over de LoobEEK in de Beekweg. 1945-1962.

2.10 LUCHTFOTO INTERPRETATIE

Luchtfoto's uit de Tweede Wereldoorlog kunnen in een aantal gevallen een bruikbare bron vormen bij het vergaren van informatie betreffende de mogelijke aanwezigheid van Conventionele Explosieven.

2.10.1 DOEL VAN DE LUCHTFOTO INTERPRETATIE

Het primaire doel van de luchtfoto interpretatie is het vaststellen of een gebied zichtbaar betrokken is geweest bij oorlogshandelingen. Met andere woorden: zijn er sporen waarneembaar van kraters, stellingen (militaire werken), vernielde of beschadigde bebouwing en andere oorlogs-gerelateerde handelingen. Ten gevolge van deze constatering kan een inschatting worden gemaakt of er een verhoogde kans bestaat op het aantreffen van achtergebleven Conventionele Explosieven. Luchtfoto's kunnen in de meeste gevallen als een betrouwbare bron worden geclassificeerd, waarmee tevens indicaties geografisch herleid en geverifieerd kunnen worden.

2.10.2 METHODIEK

Er zijn meerdere typen luchtfoto's, dit heeft onder andere te maken met de opnamehoek. De meest bruikbare voor interpretatie zijn de zgn. *verticals*. Het interpreteren van deze luchtfoto's gebeurt op diverse manieren. Eenvoudig gesteld: de foto's worden zo nauwkeurig mogelijk geïnterpreteerd op zichtbare verstoringen die mogelijk in verband staan met oorlogshandelingen. Een aantal van de geselecteerde foto's heeft de overlapping en kwaliteit om het stereoscopisch interpreteren (creëren van diepte voor dimensionaal inzicht door middel van het gebruik beeldparen) mogelijk te maken. Vervolgens worden middels georeferentie en georectificatie (door middel van ArcGIS, versie 10.3) de luchtfoto's zo exact mogelijk gepositioneerd op een recente ondergrond om de interpretatie resultaten te transponeren naar de hedendaagse situatie.⁵⁷

2.10.3 GRENZEN EN MOGELIJKHEDEN VAN LUCHTFOTO INTERPRETATIE

Het hanteren van luchtfoto's bij explosievenonderzoek wordt sterk beïnvloed door een aantal kwaliteits- en randvoorwaarden:

- Beschikbaarheid van luchtfoto's van het gebied;
- Opnamedata;
- Beeldkwaliteit;
- Opnamehoogte en (brandpunt van) de gehanteerde lens (schaal);
- Beschikbare neveninformatie (bijv. bombardements- en aanvaldata);
- Ondersteunende technische mogelijkheden (bijv. analoge of digitale interpretatiesystemen);
- Ervaring van het uitvoerende personeel met interpreteren/analyseren.

⁵⁷ Afhankelijk van de fotohoek (*verticals - split verticals* e.d.), vlieghoogte, de schaal, de gehanteerde fotolens, de beeldkwaliteit, de stabiliteit tijdens de vlucht van het fotograferende vliegtuig, de beschikbare georeferentiepunten, hoogteverschillen (reliëf) in het landschap en de georectificatie, treden er tijdens de georeferentie van de verschillende foto's afwijkingen (toleranties) van 5 meter tot maximaal 15 (bij schaal 1:26.000) meter op.

Daarnaast blijft een luchtfoto een momentopname van een situatie die bijvoorbeeld een week, een maand of een jaar later totaal anders zou kunnen zijn. Het is mogelijk dat een bomkrater of een loopgraaf op de ene foto wel, maar op een eerdere of latere luchtfoto niet (meer) zichtbaar is. Tussentijdse herstel- en/of dempwerkzaamheden en camouflage kunnen een vertekend/onvolledig beeld geven. Bovendien kunnen bijvoorbeeld: jaargetijden, bebouwing, schaduwwerking, wolken, puin, begroeiing en water een belemmerend effect hebben op het ontlenen van gegevens aan luchtfotografie.

2.10.4 INVENTARISATIE, SELECTIE EN INTERPRETATIE VAN HET GEHANTEERDE BEELDMATERIAAL

Voor dit onderzoek is er door ECG in samenwerking met de *Luftbilddatenbank Dr. Carls GmbH* een inventarisatie uitgevoerd van beschikbare luchtopnamen in de luchtfotocollecties van Wageningen University (WUR), het Kadaster (de voormalige Topografische Dienst-TOPO) en de *National Collection of Aerial Photography (NCAP) - The Aerial Reconnaissance Archives (TARA)* te Edinburgh (Schotland).

Van de in deze archieven beschikbare luchtfoto's van het onderzoeksgebied zijn er in totaal 43 luchtfoto's uit de periode 1942-1945 geïnterpreteerd op indicaties van oorlogshandelingen.

In het navolgende overzicht (*tabel 23*) zijn de opnamen beschreven welke voor de luchtfoto interpretatie zijn gebruikt en is gemotiveerd waarom foto's van bepaalde data zijn gebruikt.⁵⁸

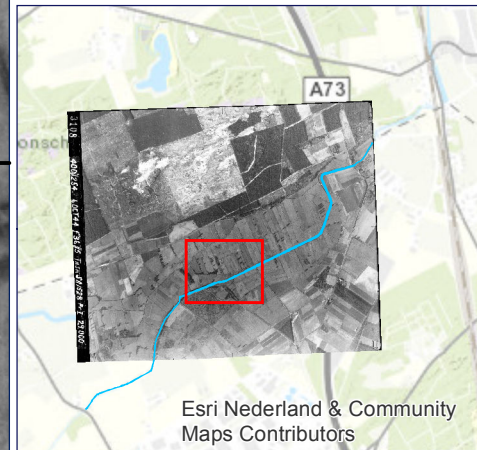
Resumerend kan op basis van het geraadpleegde beeldmateriaal gesteld worden dat er in (het onderzoeksgebied sporen waarneembaar zijn van schade aan het landschap als gevolg van oorlogshandelingen en de aanwezigheid van militaire werken. Op de *bladzijden 55* tot en met *59* zijn een aantal bevindingen van het luchtfoto onderzoek weergegeven.

⁵⁸ Bij de selectie van luchtfoto's is rekening gehouden met: opnamedatum in relatie tot oorlogshandelingen, kwaliteit van het fotobeeld en de schaal.

Nr.:	DATUM:	SORTIE NR.:	SCHAAL (1:~):	BEELDNUMMER(S):	KWALITEIT:	AFDEKKING:	MOTIVATIE SELECTIE:	ARCHIEF:	AANTAL:	BEELDPAREN:
01	21-08-1942	C-260	17.000	1142, 1143	Redelijk	20%	SITUATIE 1942	NCAP/TARA	2	1
02	06-10-1944	400-1254	9.500	3107, 3108, 3109, 4108, 4109, 4110	Goed	100%	SITUATIE GEVECHTSHANDELINGEN OKTOBER 1944	NCAP/TARA	6	4
03	15-10-1944	400-1302	9.000	3284, 3285, 3289, 3290, 3291, 3292, 3293, 4288, 4289, 4290, 4291	Goed	80%	SITUATIE GEVECHTSHANDELINGEN OKTOBER 1944	TOPO	11	8
04		400-1303	15.000	3429, 3430, 3431, 4425, 4426, 4427	Redelijk/ Goed	70%	SITUATIE GEVECHTSHANDELINGEN OKTOBER 1944	TOPO, WUR	6	3
05	26-11-1944	4-1319	7.600	3056, 3057, 3058, 3059, 3060, 3082, 3083, 3084, 3085, 3086	Goed	70%	SITUATIE NA GEVECHTSHANDELINGEN OKTOBER 1944	NCAP/TARA	10	8
06	24-12-1944	33-2075	15.000	1058	Matig	10%	SITUATIE NA GEVECHTSHANDELINGEN OKTOBER 1944	NCAP/TARA	1	-
07		33-2077	10.000	1051, 1052, 2049, 2050	Matig	85%	SITUATIE NA GEVECHTSHANDELINGEN OKTOBER 1944	NCAP/TARA	4	2
08		16-1510	26.000	3020, 3021	Matig	25%	SITUATIE NA GEVECHTSHANDELINGEN OKTOBER 1944	NCAP/TARA	2	1
09	10-07-1945	16-2195	10.000	4062	Matig	15%	NAOORLOGSE SITUATIE	NCAP/TARA	1	-
TOTAAL									43	27

Tabel 23: Overzicht van gehanteerde opnamen bij de luchtfoto interpretatie.

DETAIL LUCHTFOTO 6 OKTOBER 1944: KRATERS VAN GESCHUTSMUNITIE ZICHTBAAR



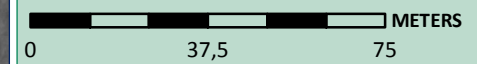
Esri Nederland & Community Maps Contributors

LEGENDA

- 150 meter buffer
- Krater

COPYRIGHT 2016 EXPLOSIVE CLEARANCE GROUP

DATUM: 06-10-1944
FOTO: 3108
SORTIE: 400-1254
SCHAAL: 9.500
BRON: NCAP/TARA



SCHAAL: 1:53.823

GETEKEND DOOR: ECG



BEZOEKADRES NIEUWEG 212 6603 BV WIJCHEN	POSTADRES POSTBUS 332 6500 AH NIJMEGEN	CONTACTGEGEVENS E-MAIL: INFO@ECG-GROUP.NL TELEFOON: 024-6452409 WEB: WWW.ECG-GROUP.NL
--	---	--

Esri Nederland & Community Maps Contributors

DETAIL LUCHTFOTO 15 OKTOBER 1944 (T.H.V. A73): VERNIELDE BRUG EN/OF STUW, GRANAATINSLAGEN EN SCHUTTERSPUT ZICHTBAAR

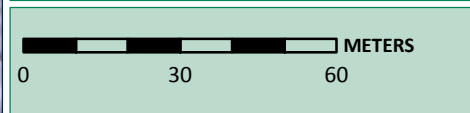


LEGENDA

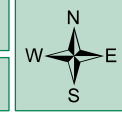
- 150 meter buffer
- Krater
- Schuttersput

COPYRIGHT 2016 EXPLOSIVE CLEARANCE GROUP

DATUM: 15-10-1944
FOTO: 3291
SORTIE: 400-1302
SCHAAL: 9.000
BRON: TOPO



SCHAAL: 1:1.450
GETEKEND DOOR: ECG

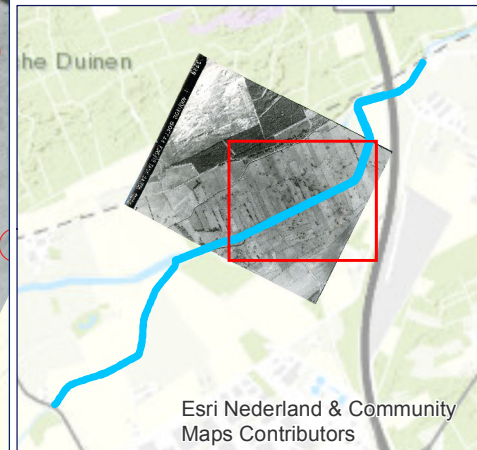



BEZOEKADRES
NIEUWEWEG 212
6603 BV WIJCHEN

POSTADRES
POSTBUS 332
6500 AH NIJMEGEN

CONTACTGEGEVENS
E-MAIL: INFO@ECG-GROUP.NL
TELEFOON: 024-6452409
WEB: WWW.ECG-GROUP.NL

DETAIL LUCHTFOTO 15 OKTOBER 1944 (WESTELIJK A73): VERNIELDE BRUG EN/OF STUW, GRANAATINSLAGEN EN SCHUTTERSPUTTEN ZICHTBAAR




LEGENDA

- 150 meter buffer
- Krater
- Schuttersput

COPYRIGHT 2016 EXPLOSIVE CLEARANCE GROUP

DATUM: 15-10-1944
FOTO: 3289
SORTIE: 400-1302
SCHAAL: 9.000
BRON: TOPO

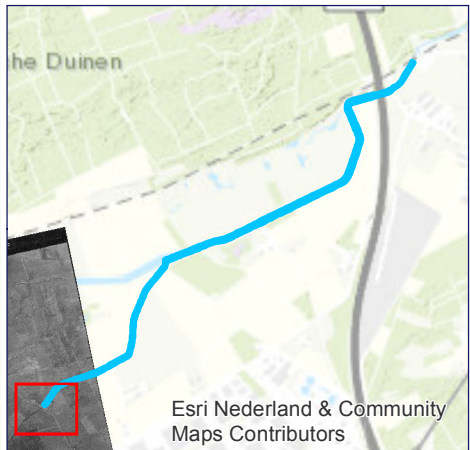



SCHAAL: 1:2.400
GETEKEND DOOR: ECG



BEZOEKADRES NIEUWEGEWEG 212
6603 BV WIJCHEN
POSTADRES POSTBUS 332
6500 AH NIJMEGEN
CONTACTGEGEVENS E-MAIL: INFO@ECG-GROUP.NL
TELEFOON: 024-6452409
WEB: WWW.ECG-GROUP.NL

DETAIL LUCHTFOTO 26 NOVEMBER 1944 (OVERLOONSEWEG): VERNIELDE BRUG EN NOODBRUG, GRANAAT EN RAKET INSLAGEN ZICHTBAAR



LEGENDA

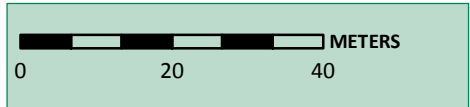
150 meter buffer

Granaatinslag (datum bron)

- 06-10-44
- 15-10-44
- 26-11-44

COPYRIGHT 2016 EXPLOSIVE CLEARANCE GROUP

DATUM: 26-11-1944
FOTO: 3056
SORTIE: 4-1319
SCHAAL: 7.600
BRON: NCAP/TARA



SCHAAL: 1:1.000

GETEKEND DOOR: ECG



ECG
EXPLOSIVE CLEARANCE GROUP

BEZOEKADRES NIEUWEWEG 212
6603 BV WIJCHEN

POSTADRES POSTBUS 332
6500 AH NIJMEGEN

CONTACTGEGEVENS E-MAIL: INFO@ECG-GROUP.NL
TELEFOON: 024-6452409
WEB: WWW.ECG-GROUP.NL

LUCHTFOTO BEELDVERGELIJKING OKTOBER-DECEMBER 1944: IN DE TUSSENLIJGGENDE PERIODE ZIJN "NIEUWE" TRECHTERS VAN GRANAATINSLAGEN WAARNEEMBAAR.

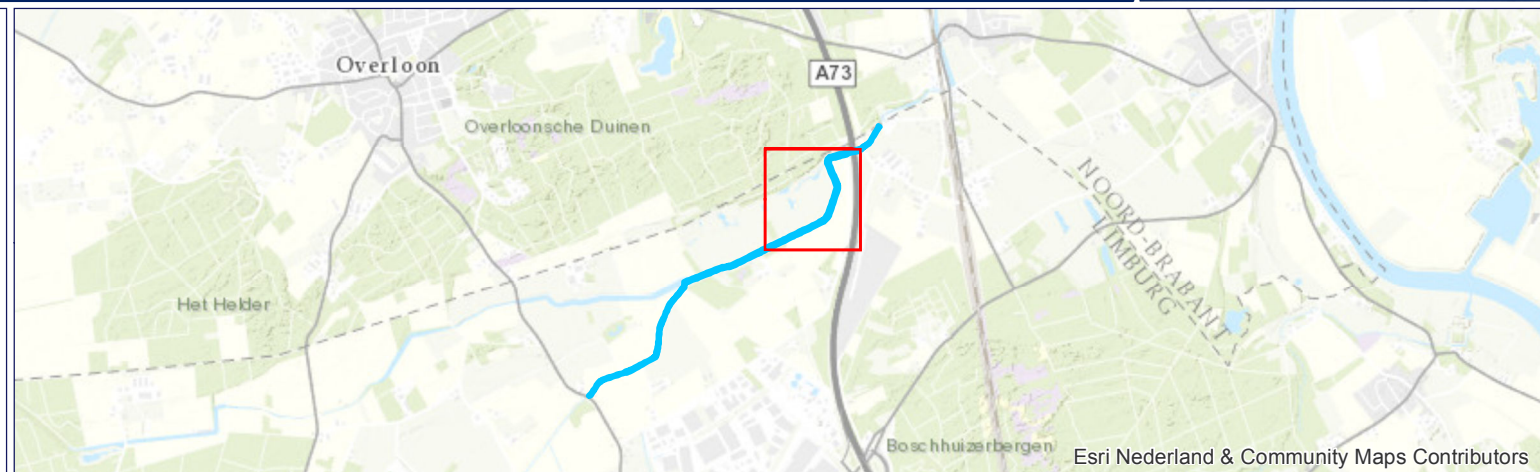


15 oktober 1944
Sortie: 400-1302
Frame nr. 3290

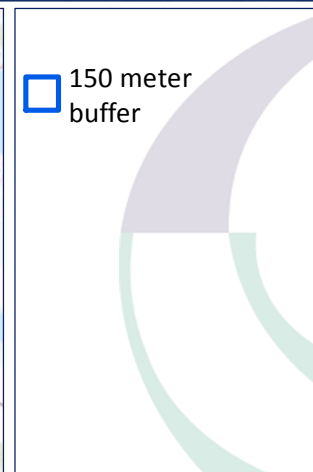


24 december 1944
Sortie: 33-2077
Frame nr. 1051

Esri Nederland & Community Maps Contributors



Esri Nederland & Community Maps Contributors



150 meter
buffer

<p>DATUM: 8 SEPTEMBER 2016</p> <p>PROJECT NR.: 243-016</p>		<p>0 25 50 100 METERS</p>
<p>SCHAAL: 1:3.350</p>		
<p>GETEKEND DOOR: ECG</p>		
<p>BEZOEKADRES NIEUWEG 212 6603 BV WIJCHEN</p>	<p>POSTADRES POSTBUS 332 6500 AH NIJMEGEN</p>	<p>CONTACTGEGEVENS E-MAIL: INFO@ECG-GROUP.NL TELEFOON: 024-6452409 WEB: WWW.ECG-GROUP.NL</p>
<p>COPYRIGHT 2016 EXPLOSIVE CLEARANCE GROUP</p>		

2.11 ANALYSE INDICATIES UIT INDICATIE ONDERZOEK

Naar aanleiding van het voorgaande indicatieonderzoek zijn er middels het literatuur- en archiefonderzoek en luchtfoto interpretatie verschillende indicaties voor oorlogshandelingen achterhaald welke mogelijk betrekking hebben op/of van invloed zijn op het onderzoeksgebied.

- Er zijn vernielingsmiddelen ingezet bij het opblazen van diverse bruggen/overgangen over de Loobeek.
- Er zijn mijnevelden aangelegd in het onderzoeksgebied. Uit de ruimrapporten en de naoorlogse gegevens blijkt dat deze geruimd zouden zijn.
- Uit de literatuur, het archiefonderzoek en de luchtfoto interpretatie blijkt dat er in oktober 1944 intensieve beschietingen hebben plaatsgevonden in en in de directe omgeving van het onderzoeksgebied. Het front blijft gedurende een korte periode in directe omgeving van het onderzoeksgebied liggen (spoorlijn Smakt). Op beeldmateriaal uit december 1944 zijn “nieuwe” kraters van artillerie, mortier of raketbeschietingen zichtbaar.⁵⁹
- Op 1 januari 1945 is er een Duits jachtvliegtuig neergestort in (de directe omgeving van) het onderzoeksgebied.
- Er zijn in het verleden door de EOD CE geruimd in (de omgeving van) het onderzoeksgebied. Het is niet bekend waar de CE exact zijn aangetroffen. Aangezien er geen sprake is van incidentele ruimingen worden deze verder meegenomen in het indiceringsproces.

⁵⁹ Op de luchtfoto's zijn een aantal kraters met een relatief grote diameter (ca. 5 meter) zichtbaar. Aangezien er geen aanwijzingen zijn dat er afwerpmunitie is ingezet, gaat ECG ervan uit dat deze veroorzaakt zijn door geschutsgranaten van groot kaliber.

3 HET CONTRA-INDICATIE ONDERZOEK

In het onderzoeksgebied kunnen na de oorlog activiteiten hebben plaatsgevonden die de kans op de aanwezigheid van Conventionele Explosieven kunnen beïnvloeden. Dit betreft bijvoorbeeld grondroerende werkzaamheden (zoals de aanleg van wegen en watergangen, agrarische activiteiten, bouw van opstallen en andere grondroerende werkzaamheden) waarbij veronderstelt mag worden dat bij deze werkzaamheden eventuele aangetroffen CE zijn gemeld en geruimd. Tevens kunnen activiteiten hebben plaatsgevonden waarbij grond is aangevoerd welke mogelijk CE kunnen bevatten of activiteiten waardoor CE van locatie zijn veranderd (redepositie).

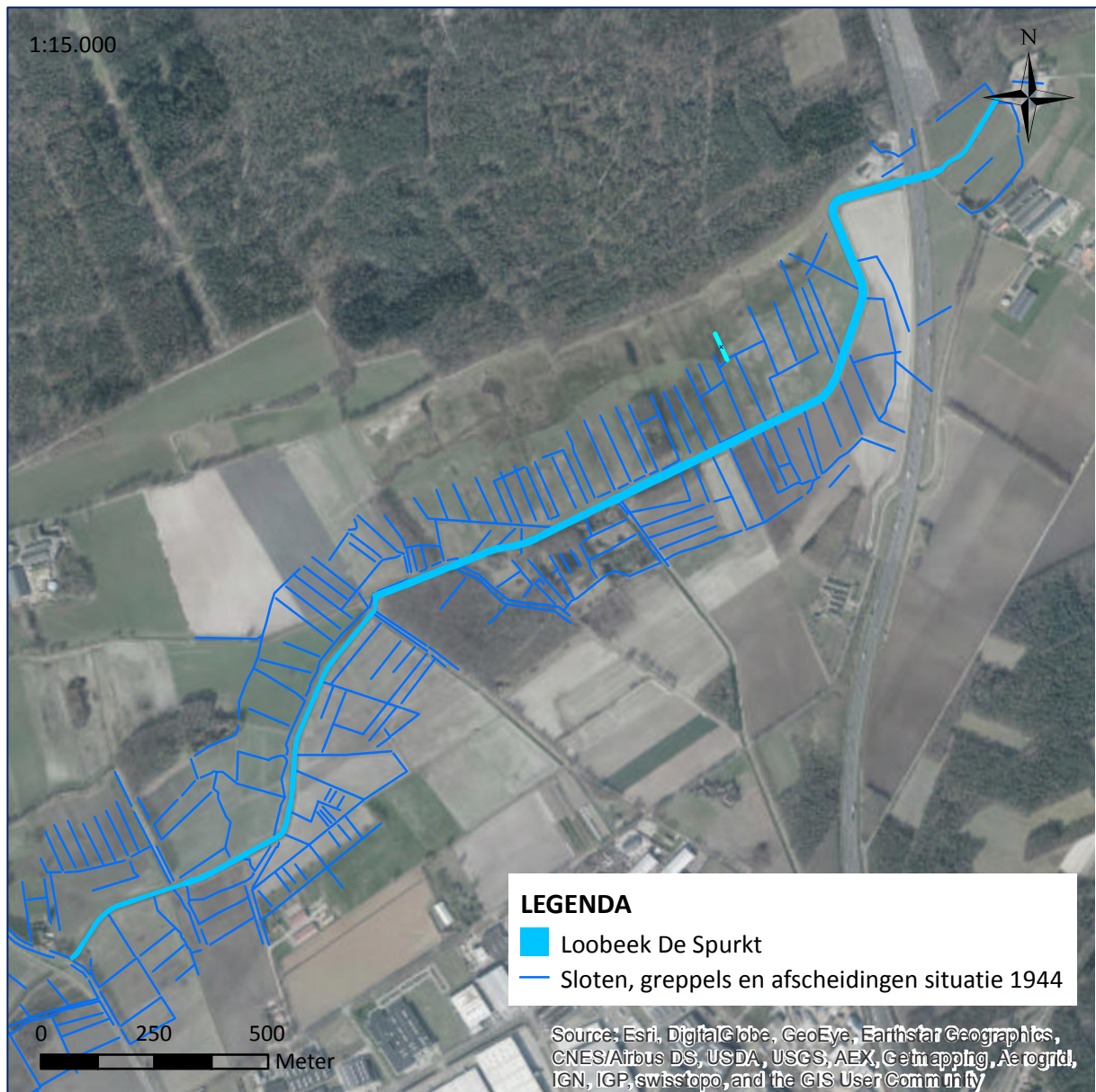
3.1 BEELDVERGELIJKING TEN BEHOEVE CONTRA-INDICATIE ONDERZOEK

Het vaststellen van zulke activiteiten gebeurt conform het gestelde in het WSCS-OCE, deels aan de hand van beeldvergelijking van satellietbeelden en luchtfoto's met luchtfoto's uit het tijdvak 1940-1945. Het naoorlogse beeldmateriaal wordt gevormd door de volgende luchtfoto's:

DATUM:	FOTONUMMER:	ARCHIEF:
1975	Kaartblad 52 035 Venray	TOPO
	Kaartblad 52 013 Overloon	TOPO
1981	Kaartblad 52 WENO 012 Holthees	TOPO
	Kaartblad 52 WENO 031 Venray	TOPO
1994	Kaartblad 52 011 Overloon	TOPO

Tabel 24: Overzicht gehanteerde naoorlogse luchtfoto's.


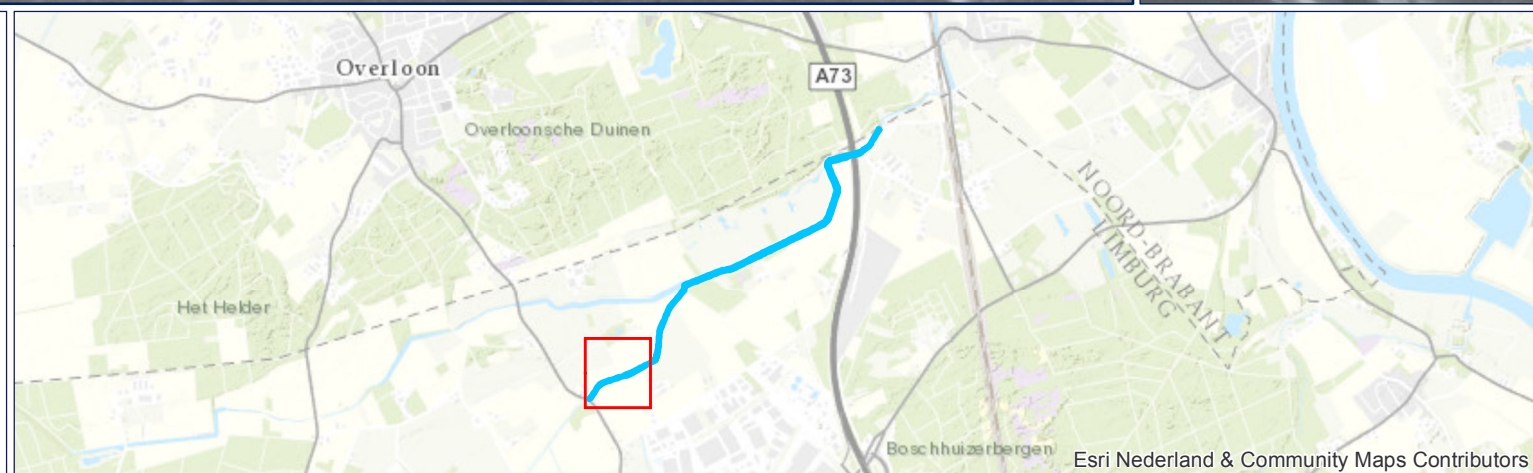
In de navolgende afbeelding (*figuur 11*) zijn aan de hand van visuele waarneming, de perceel indelingen, de erfafscheidingen, zoals o.a. sloten en greppels ingetekend.



Figuur 11: Overzicht van sloten, greppels, erfafscheidingen en naoorlogse bebouwing, ingetekend aan de hand van luchtfotomateriaal uit 1944 en de huidige situatie. Hieruit blijkt dat de perceelindelingen zijn veranderd, er watergangen zijn gedempt en/of verlegd.

Op de navolgende bladzijden zijn een aantal vergelijkingsoverzichten, welke gebaseerd zijn op het naoorlogs beeldmateriaal en de Algemene Hoogtekaart Nederland (AHN), opgenomen.

LUCHTFOTO BEELDVERGELIJK SITUATIE OOSTELIJK OVERLOONSEWEG 1975-1981 (PERIODE VAN DE RUILVERKAVELING) DE LOOBEEK IS VERBREED EN CONSTRUCTIE STUW.



DATUM:
14 SEPTEMBER 2016
PROJECT NR.:
243-016

COPYRIGHT 2016 EXPLOSIVE CLEARANCE GROUP

0 25 50 100 METERS

SCHAAL: 1:2.300

GETEKEND DOOR: ECG

ECG
EXPLOSIVE CLEARANCE GROUP

BEZOEKADRES NIEUWEG 212 6603 BV WIJCHEN	POSTADRES POSTBUS 332 6500 AH NIJMEGEN	CONTACTGEGEVENS E-MAIL: INFO@ECG-GROUP.NL TELEFOON: 024-6452409 WEB: WWW.ECG-GROUP.NL
--	---	---

LUCHTFOTO BEELDVERGELIJKING AFLEIDINGSKANAAL 1975-1981 (PERIODE VAN DE RUILVERKAVELING) DE LOOBEEK IS VERBREED & AANLEG AFLEIDINGSKANAAL.



1975

Esri Nederland & Community Maps Contributors




1981

Esri Nederland & Community Maps Contributors



Esri Nederland & Community Maps Contributors



243-016

DATUM: 14 SEPTEMBER 2016		
PROJECT NR.: 243-016		
SCHAAL: 1:2.300		
GETEKEND DOOR: ECG		
BEZOEKADRES NIEUWEG 212 6603 BV WIJCHEN	POSTADRES POSTBUS 332 6500 AH NIJMEGEN	CONTACTGEGEVENS E-MAIL: INFO@ECG-GROUP.NL TELEFOON: 024-6452409 WEB: WWW.ECG-GROUP.NL
COPYRIGHT 2016 EXPLOSIVE CLEARANCE GROUP		

LUCHTFOTO BEELDVERGELIJKING AFLEIDINGSKANAAL 1975-1981 (PERIODE VAN DE RUILVERKADELING) DE LOOBEEK/AFLEIDINGSKANAAL IS VERBREED EN DEELS VERLEGD.



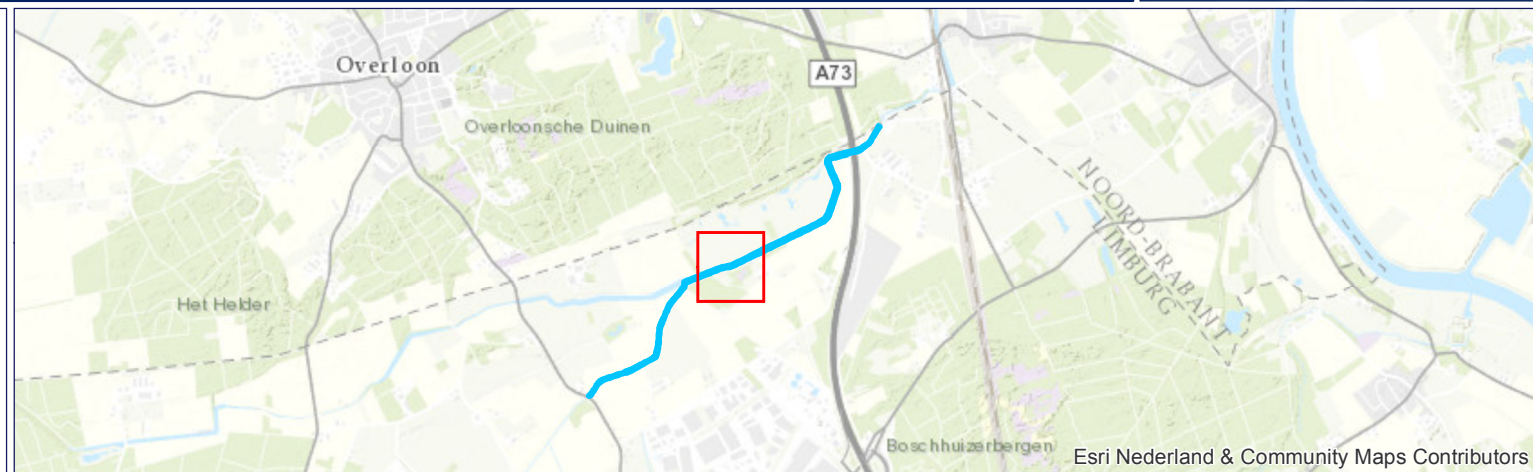
1975

Esri Nederland & Community Maps Contributors




1981

Esri Nederland & Community Maps Contributors



Esri Nederland & Community Maps Contributors




243-016

DATUM:
14 SEPTEMBER 2016
PROJECT NR.:
243-016

0 25 50 100 METERS

SCHAAL: 1:2.300

GETEKEND DOOR: ECG




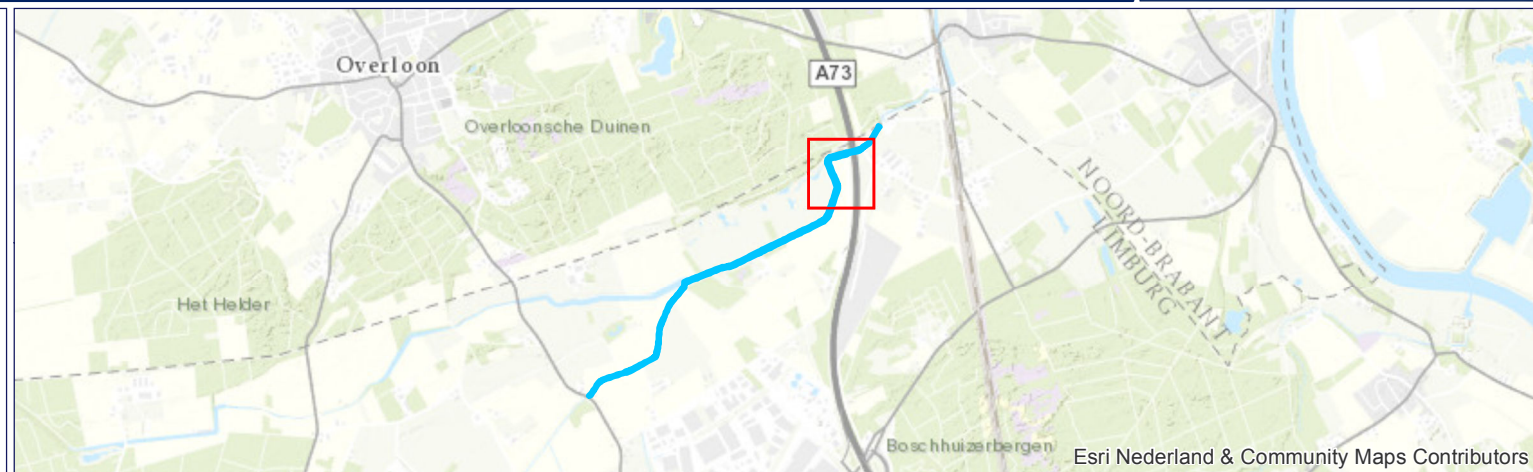

BEZOEKADRES
NIEUWEG 212
6603 BV WIJCHEN

POSTADRES
POSTBUS 332
6500 AH NIJMEGEN

CONTACTGEGEVENS
E-MAIL: INFO@ECG-GROUP.NL
TELEFOON: 024-6452409
WEB: WWW.ECG-GROUP.NL

COPYRIGHT 2016 EXPLOSIVE CLEARANCE GROUP

LUCHTFOTO BEELDVERGELIJKING T.H.V. A73 1975-1981 (PERIODE VAN DE RUILVERKAVELING) DE LOOBEEK/AFLEIDINGSKANAAL IS VERBREED EN DEELS VERLEGD.



DATUM:
8 SEPTEMBER 2016
PROJECT NR.:
243-016

BEZOEKADRES
NIEUWEG 212
6603 BV WIJCHEN

POSTADRES
POSTBUS 332
6500 AH NIJMEGEN

CONTACTGEGEVENS
E-MAIL: INFO@ECG-GROUP.NL
TELEFOON: 024-6452409
WEB: WWW.ECG-GROUP.NL

COPYRIGHT 2016 EXPLOSIVE CLEARANCE GROUP


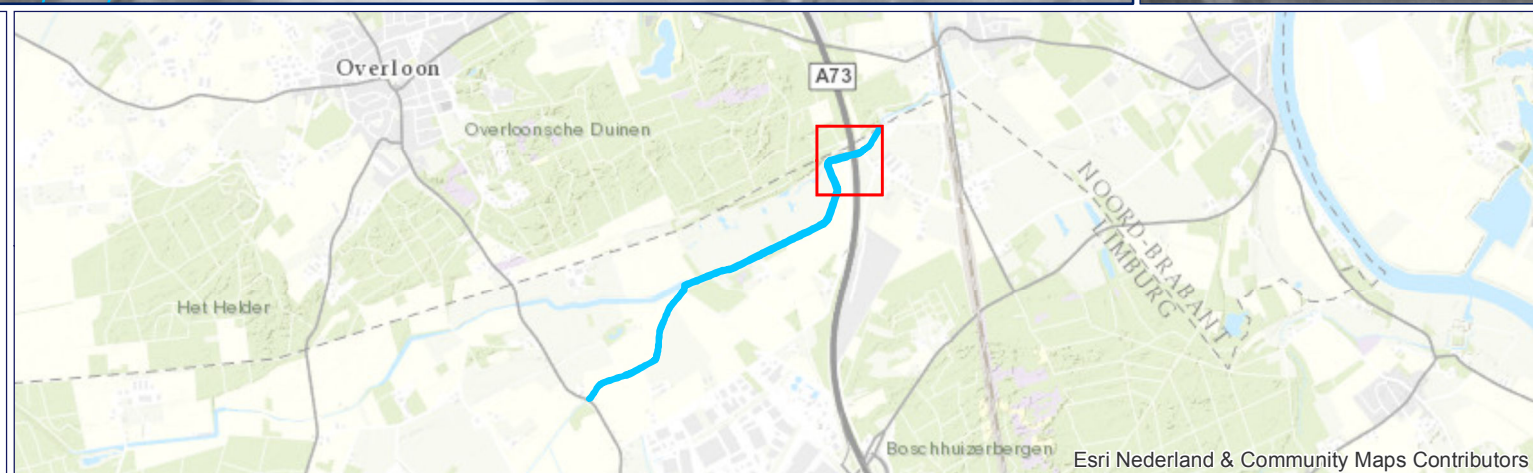
0 25 50 100 METERS

SCHAAL: 1:2.300

GETEKEND DOOR: ECG

ECG
EXPLOSIVE CLEARANCE GROUP


LUCHFOTO BEELDVERGELIJKING A73 1981-1994 - DE AANLEG VAN DE A73 IS GEREALISEERD.



DATUM:
8 SEPTEMBER 2016

PROJECT NR.:
243-016

COPYRIGHT 2016 EXPLOSIVE CLEARANCE GROUP



SCHAAL: 1:2.300


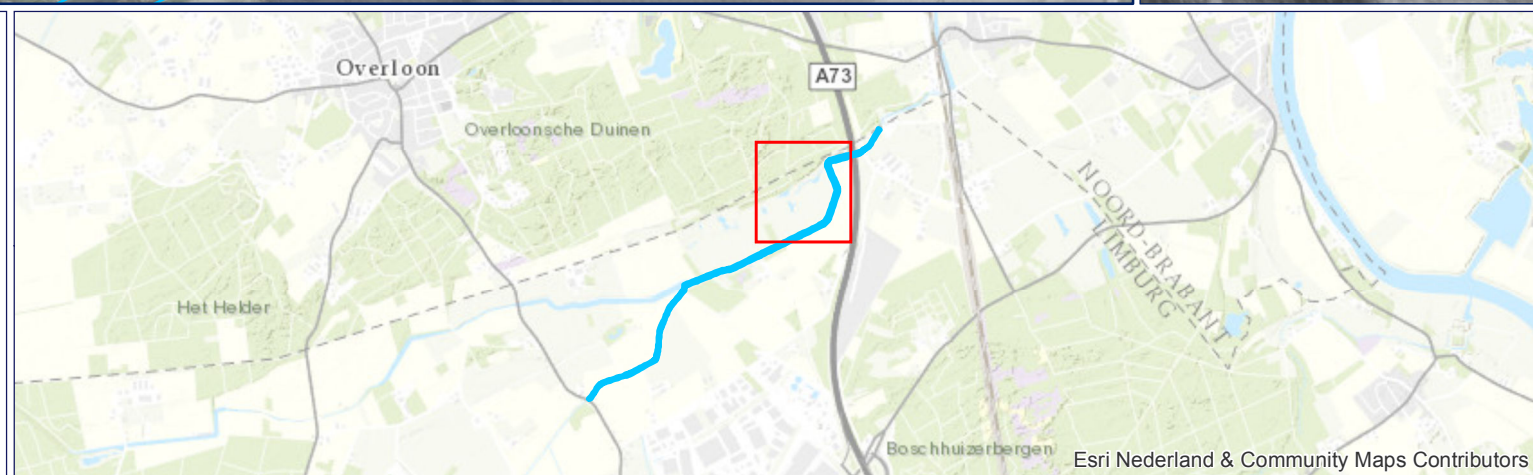
GETEKEND DOOR: ECG

BEZOEKADRES
NIEUWEG 212
6603 BV WIJCHEN

POSTADRES
POSTBUS 332
6500 AH NIJMEGEN

CONTACTGEGEVENS
E-MAIL: INFO@ECG-GROUP.NL
TELEFOON: 024-6452409
WEB: WWW.ECG-GROUP.NL

LUCHTFOTO BEELDVERGELIJKING 1994-2015. TEN NOORDEN VAN DE LOOBEEK IS EEN WATERLOOP GEMEANDERD EN ZIJN POELEN AANGELEGD.



DATUM:
8 SEPTEMBER 2016

PROJECT NR.:
243-016

0 25 50 100 METERS

SCHAAL: 1:3.338

GETEKEND DOOR: ECG

ECG
EXPLOSIVE CLEARANCE GROUP

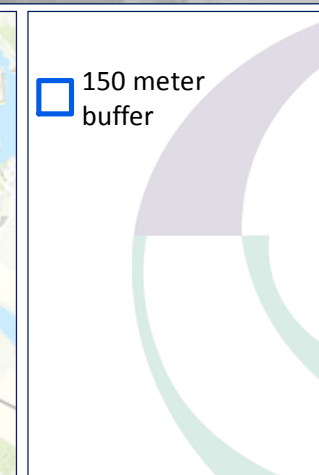
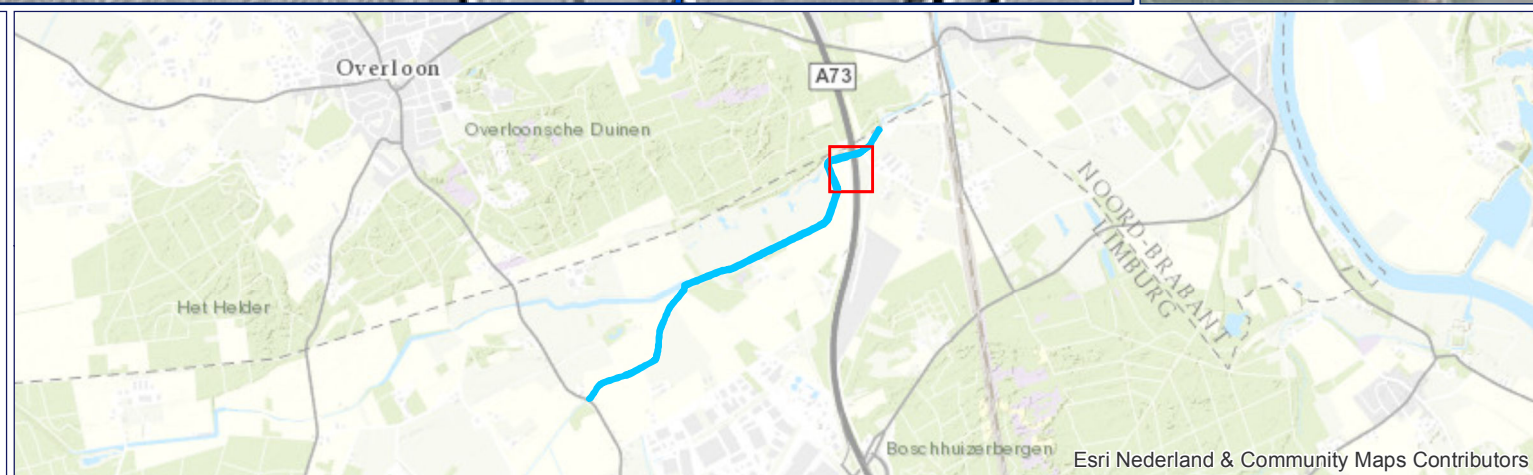

BEZOEKADRES
NIEUWEG 212
6603 BV WIJCHEN

POSTADRES
POSTBUS 332
6500 AH NIJMEGEN

CONTACTGEGEVENS
E-MAIL: INFO@ECG-GROUP.NL
TELEFOON: 024-6452409
WEB: WWW.ECG-GROUP.NL

COPYRIGHT 2016 EXPLOSIVE CLEARANCE GROUP

LUCHTFOTO BEELDVERGELIJKING MET AHN HOOGTEKAART: TALUD VERGRAVING TEN NOORDEN VAN DE LOOBEEK (TEN Z.O. MOGELIJK GRANAATRECHTERS ZICHTBAAR).



DATUM:
8 SEPTEMBER 2016

PROJECT NR.:
243-016

SCHAAL: 1:1.525

GETEKEND DOOR: ECG

BEZOEKADRES: NIEUWEG 212, 6603 BV WIJCHEN

POSTADRES: POSTBUS 332, 6500 AH NIJMEGEN

CONTACTGEGEVENS: E-MAIL: INFO@ECG-GROUP.NL, TELEFOON: 024-6452409, WEB: WWW.ECG-GROUP.NL

0 25 50 METERS

ECG EXPLOSIVE CLEARANCE GROUP

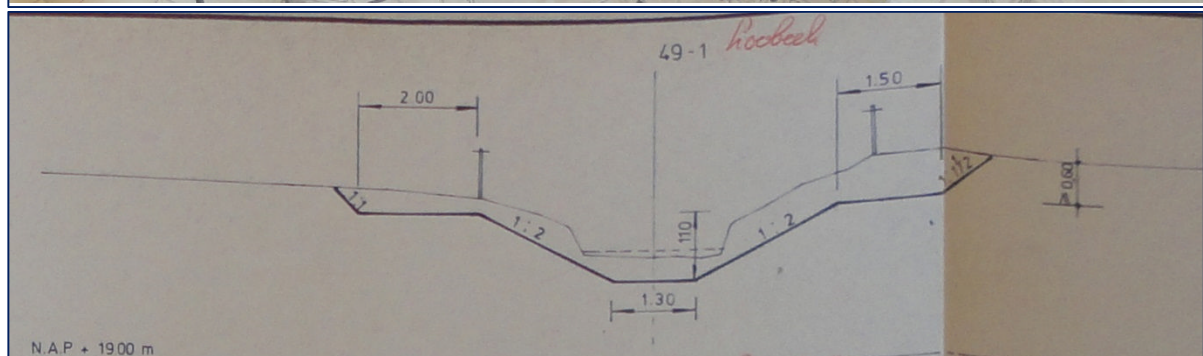
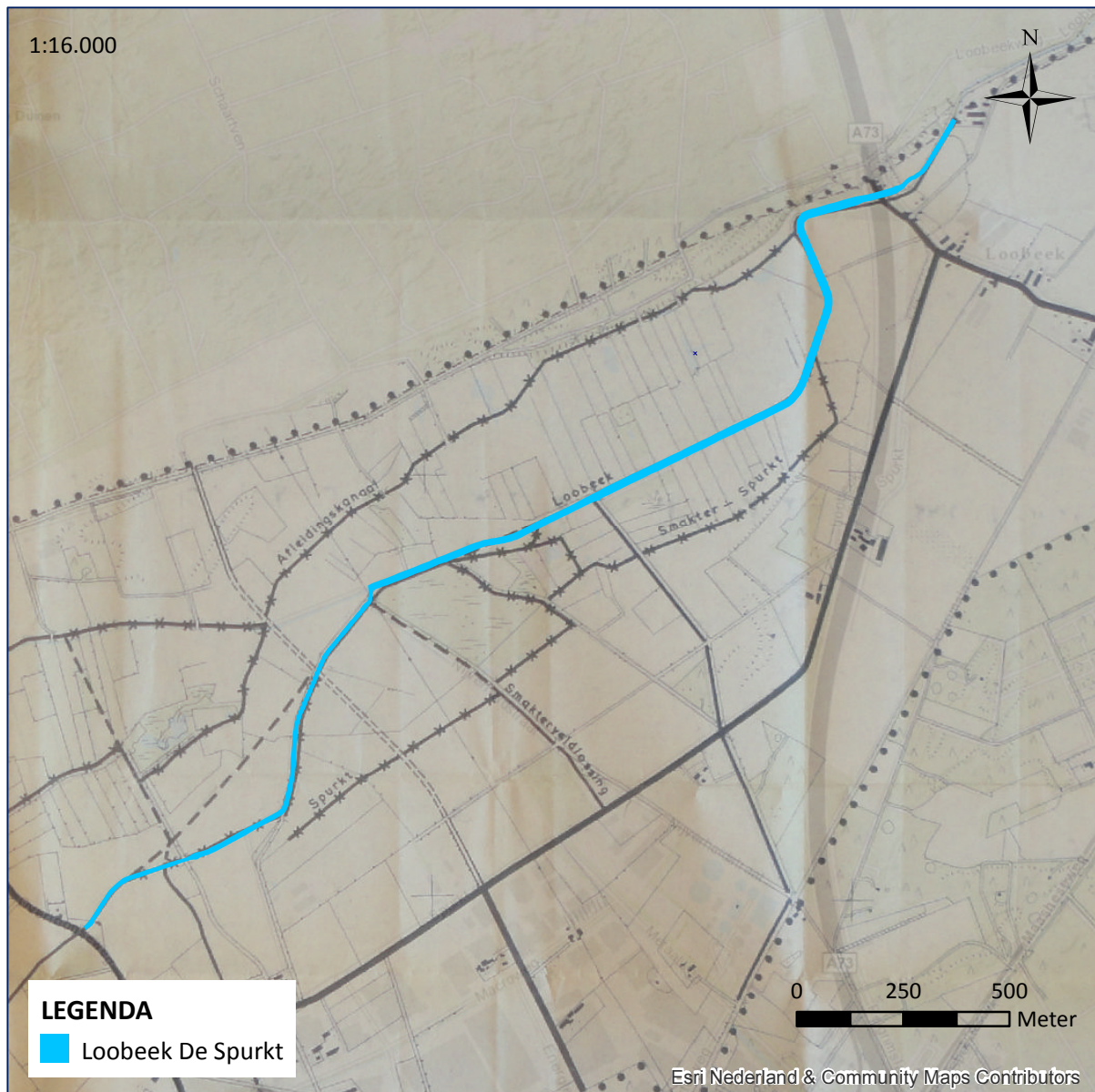
COPYRIGHT 2016 EXPLOSIVE CLEARANCE GROUP

3.2 ARCHIEF ONDERZOEK CONTRA-INDICATIES

In verband met het contra-indicatie onderzoek is het archief van het Waterschap Peel en Maasvallei geraadpleegd. Aldaar zijn ten behoeve van het contra-indicatie onderzoek de volgende archiefdelen ingezien:

Archief van het waterschap Noord-Limburg (1933) 1950-1993 (2003)	
INV.NR.:	OMSCHRIJVING:
01048	Tekeningen lengte-en dwarsprofielen waterlossingen gemeente Venray nrs. 1-15 1959-1960.
01049	Tekeningen lengte-en dwarsprofielen waterlossingen gemeente Venray nrs. 16-28 1959-1960.
01050	Tekeningen lengte-en dwarsprofielen waterlossingen gemeente Venray nrs. 29-60.
01051	Tekeningen lengte-en dwarsprofielen waterlossingen gemeente Venray nrs. 61-110, 1959-1960.
00481-01410 Stukken betreffende de ruilverkaveling Overloon-Merselo	
01110	Voorbereiding en uitvoering plan van wegen en waterlopen 1970-1976
00587	Plan en begroting deel 1 toelichting en financieel overzicht 1971
00588	Plan en begroting deel 2 wegen 1971
00589	Plan en begroting deel 3-1 waterlopen 1971
00590	Plan en begroting deel 3-2 waterlopen 1971
00591	Plan en begroting deel 3-3 waterlopen 1971
00592	Plan en begroting deel 4 kunstwerken 1971
00593	Plan en begroting deel 5 kavelinrichting 1971
00594	Ruilverkaveling Merselo verzameldossier
01109	Rapport ex. artikel 34 Ruilverkavelingswet 1972
00481	Concept-bestek II-1994 1974-1976
00482	Bestek I-1994 Kunstwerken 1974-1984
00483	Concept-bestek III 1974 Wegen en aanvulling 1975-1976
01155	Planvorming en uitvoering 1975-1991
00580	Definitief bestek I 1976 kavelwerken (Poels-van Raay) 1976-1977
00581	Definitief waterbeheersingsplan 1976-1979
00582	Definitief bestek I 1977 wegen 1976-1980
00584	Gewijzigd waterbeheersplan 1977
00583	Bestek III 1977 kavels Loonen-Arts-Kroon kavelwerk, wegen en waterlopen 1977
01156	Afleidingskanaal buiten ruilverkavelingsblok 1977-1979
00484	Concept-bestek waterlopen (tekeningen bestek ontbreken) 1978
00578	Definitief bestek I 1978 wegen 1978-1980
01103	Bestek I-1978 waterlopen en uitvoering 3200: bestektekeningen 1978-1981
00585	Definitief Bestek II 1978 kunstwerken 1978-1981
01107	Plan van wegen en waterlopen (1e gedeelte) 1979
01104	Plan van toedeling en uitvoering 1982-1990
01410	Plan van toedeling, kaartbladen 49 t/m 70 met aanduiding werkpaden z.j.
01106	Plan van wegen en waterlopen (2e gedeelte) 1983
00579	Definitief bestek I 1984 wegen en waterlopen 1984-1986
01119	5e deelplan: ABCD staten met gegevens I 1985
01118	Plan van wegen en waterlopen (5e deelplan): tekeningen I 1985
01117	Plan van wegen en waterlopen (5e deelplan): tekeningen II 1985
01116	Plan van wegen en waterlopen (5e deelplan): tekeningen III 1985
01105	Plan van wegen en waterlopen (5e gedeelte) 1985-1987
01114	Bestek I-1987 Kavelwerk 1987
01108	Bestekken I-1987/I-1989 Kavelwerken 1987-1990
01113	Bestek I-1989 Kavelwerken 2e fase 1989

Tabel 25: Overzicht geraadpleegde stukken contra-indicatie onderzoek waterschap Noord-Limburg.



Figuur 12: (Boven) Herinrichtingsplan ruilverkaveling Overloon-Merselo. De Loobek is aangegeven als te verbeteren en deels te verleggen (een deel van deze verlegging is niet gerealiseerd) en (onder) een dwarsprofiel van de Loobek (hiervan kon niet eenduidig de realisatie worden vastgesteld).

Bron: Herinrichtingsplan Ruilverkaveling Overloon Merselo, Archief Waterschap Peel en Maasvallei, Archief van het waterschap Noord-Limburg (1933) 1950-1993 (2003), inv. nr. 0594, verzameldossier.



Figuur 13: Situatietekeningen na verbetering Loobeek.

Bron: Ruilverkaveling Overloon Merselo, plan van wegen en waterlopen (1^e gedeelte), Archief Waterschap Peel en Maasvallei, Archief van het waterschap Noord-Limburg (1933) 1950-1993 (2003), inv. nr. 01107, Plan van wegen en waterlopen (1e gedeelte) 1979.

3.3 HERINRICHTING SMAKTERVELD

Direct ten westen van de A73 is tussen 2008 en 2010 het natuurgebied Smakterveld gerealiseerd: 33 hectare grasland is omgevormd tot vochtig, bloemrijk hooiland. Staatsbosbeheer en Dienst Landelijk Gebied (DLG) heeft het kanaal direct ten zuiden van de bosrand van de Overloonse Duinen gedempt, heeft de Loobeek laten meanderen en ruim 2000 m³ bovengrond ontgraven.⁶⁰ Van de door agrarisch gebruik verrijkte bovengrond is 30 à 40 cm afgegraven en afgevoerd.⁶¹ Daarnaast zijn stuwen aangebracht om het water te kunnen beheersen en is het gehele gebied voorzien van rasters voor vee.⁶² Er is bij ECG niet bekend of hier CE-opsporingswerkzaamheden hebben plaatsgevonden.



Figuur 14: Herinrichting Smakterveld in uitvoering. Van de door agrarisch gebruik verrijkte bovengrond is 30 à 40 cm afgegraven en afgevoerd.

Bron: <http://www.fapennings.nl/project-smakterveld.html> (geraadpleegd augustus 2016).

⁶⁰ Gebiedspanel Smakt, *Structuurvisie Dorpsontwikkelingsplan Smakt* (Venray 28 februari 2012) 23-24.

⁶¹ Staatsbosbeheer, *Uit de gebieden van Staatsbosbeheer Bijdrage 113029* (z.p. z.j.) 1.

⁶² Zie: <http://www.fapennings.nl/project-smakterveld.html> (geraadpleegd augustus 2016).



Figuur 15: Herinrichting Smakterveld. Van de door agrarisch gebruik verrijkte bovengrond is 30 à 40 cm afgegraven en afgevoerd.

3.4 LOCATIEBEZOEK

ECG heeft voor de beeldvorming en het contra-indicatieonderzoek in juli 2016 de onderzoekslocatie bezocht.



Figuur 16: Aanzicht van de Loobeek in oostelijke richting gezien vanaf de Overloonseweg (*onder*) en (*boven*) bij de A73 westelijke richting.

Bron: ECG.



Figuur 17: Aanzichten van de Loobeek-Afleidingskanaal in oostelijke richting.

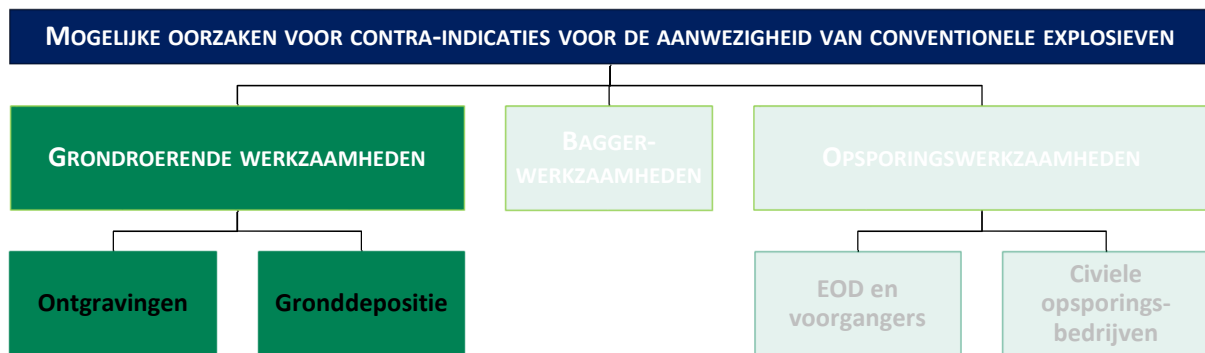
Bron: ECG.

3.5 SAMENVATTING NAOORLOGSE WERKZAAMHEDEN

Ter plaatse van (de directe omgeving) het onderzoeksgebied zijn (deels visueel waarneembaar) een aantal contra-indicatieve werkzaamheden/activiteiten achterhaald. Deze betreffen:

- Verbreding en verlegging van de LoobEEK;
- aanleg stuwen;
- aanleg kunstwerken;
- perceelherindelingen/ruilverkaveling (demping sloten etc.);
- aanleg A73;
- herinrichting Smakterveld.

Maatvoering hieromtrent is zeer beperkt aanwezig. Documentatie over baggerwerkzaamheden in de LoobEEK zijn niet achterhaald. In het navolgende contra-indicatie schema (*figuur 19*) zijn diverse achterhaalde contra-indicatieve aspecten weergegeven:



Figuur 18: Schema met oorzaken/scenario's voor contra-indicaties betreffende de aan/afwezigheid van CE.

4 ANALYSE INDICATIES – CONTRA-INDICATIES

Op basis van de geraadpleegde bronnen zijn er aanwijzingen achterhaald die aantonen dat het onderzoeksgebied bij oorlogshandelingen betrokken is geweest. Het onderzoeksgebied wordt derhalve gekwalificeerd als **VERDACHT**.

4.1 EVALUATIE AFWEGING INDICATIES EN CONTRA-INDICATIES

Uitgaande van de indicaties en contra-indicaties vindt er een afweging plaats omtrent de indicatie VERDACHT/ONVERDACHT. Door het nagenoeg ontbreken van detailinformatie van de contra-indicaties kan er enkel het volgende (in sterk generaliserende termen) worden gesteld:

In de periode na de oorlog hebben er grondroerende werkzaamheden in bepaalde bodemlagen plaatsgevonden in het onderzoeksgebied. Het uitgangspunt in deze is dat bij de reeds uitgevoerde grondroerende werkzaamheden en uitgevoerde opsporingswerkzaamheden eventuele aangetroffen Conventionele Explosieven gemeld en geruimd zouden zijn.

Deze naoorlogs geroerde bodemlagen kunnen derhalve als ONVERDACHT worden aangemerkt. Maatvoering hieromtrent is zeer beperkt achterhaald. ECG laat hierbij eventuele naoorlogse dumping of redepositie buiten beschouwing.

4.2 HORIZONTALE AFBAKENING VERDACHT GEBIED

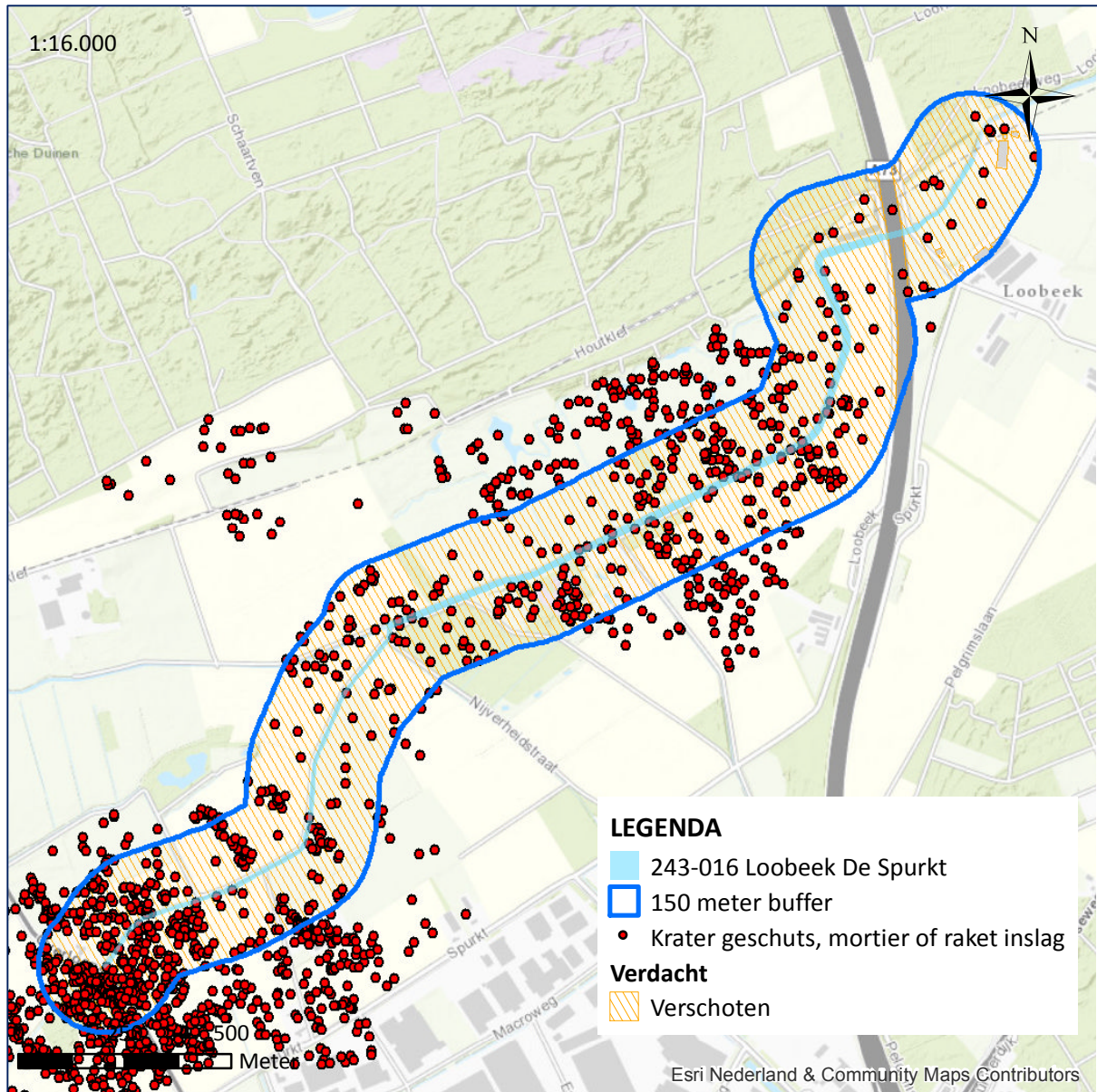
Het verdachte gebied zal in deze paragraaf, indien mogelijk, horizontaal worden afgebakend aan de hand van bijlage 3 van het WSCS-OCE. Van de richtlijnen uit de afbakeningstabel mag gemotiveerd worden afgeweken. De achterhaalde indicaties zijn (waar plausibel) gehanteerd bij de horizontale afbakening van verdacht gebied. Vanuit veiligheids- en risicoperspectief worden de indicaties (waar mogelijk) voorzien van zogenaamde buffers waarin zich theoretisch achtergebleven munitieartikelen en/of blindgangers zouden kunnen bevinden.

De bijlage uit het WSCS-OCE en de daarin geschetste indicaties zijn niet te beschouwen als volledig dekkend voor ieder achterhaalbaar scenario. Het gevolg hiervan is dat achterhaalde oorlogshandelingen in sommige gevallen geïndiceerd worden naar de meest in de lijn van de gebeurtenis liggende omschrijving of een gemotiveerde afgeleide hiervan.

- Artillerie-, mortier of raketbeschieting

In het WSCS-OCE is met betrekking tot deze indicatie het volgende uitgangspunt opgenomen:

Gebied dat is beschoten door mobiel of vast geschut, mortieren of grondgebonden (meervoudig) raketwerpersysteem. De afbakening is situationeel te bepalen.

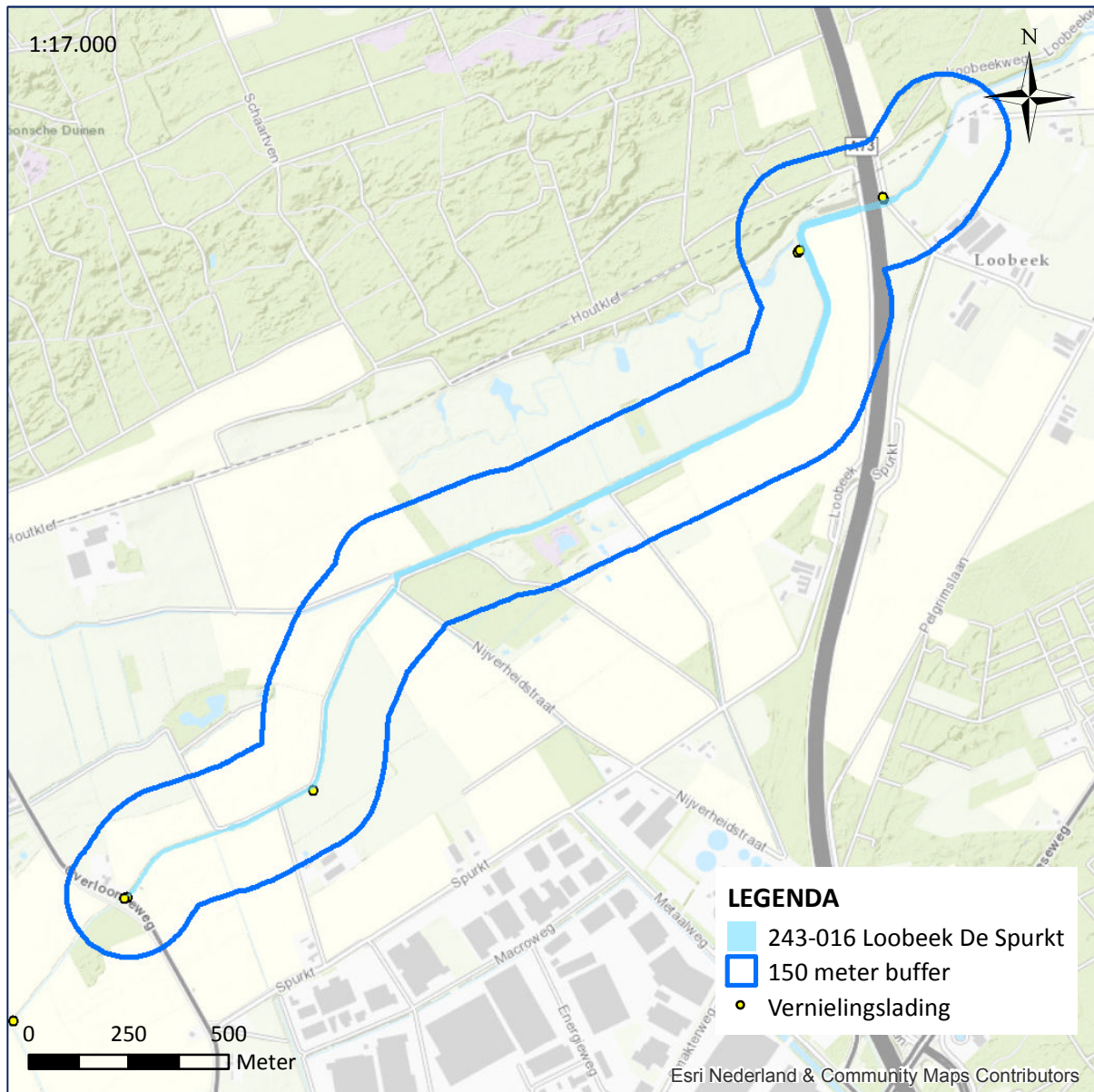


Figuur 19: Afbakening verdacht deelgebied verschoten munitie.

Op basis van de luchtfoto interpretatie,⁶³ de naoorlogse CE-ruiming van geschuts, mortier en raketmunitie door de EOD en voorgangers, de beschrijvingen uit Geallieerde *War Diaries* en de literatuur is vastgesteld dat het onderzoeksgebied getroffen is door artillerie, raket- en mortierbeschietingen. Gezien de intensiteit en brede spreiding van deze beschietingen zijn de kraters voorzien van een risicobuffer van 75 meter. Het onderzoeksgebied is behoudens de naoorlogse geroerde bodemlagen als verdacht op het aantreffen van verschoten geschuts, mortier en raketmunitie aangemerkt.

⁶³ Zoals reeds gesteld: op de luchtfoto's zijn een aantal kraters met een relatief grote diameter (ca. 5 meter) zichtbaar. Aangezien er geen aanwijzingen zijn dat er afwerpmunitie is ingezet, gaat ECG ervan uit dat deze veroorzaakt zijn door geschutsgranaten van groot kaliber.

- Vernielingslading (in werking gesteld)



Figuur 20: Afbakening verdacht deelgebied vernielingsladingen.

Aan de hand van de literatuur, archiefstukken en luchtfotointerpretatie is vastgesteld dat er met name bij de bruggen over de Loobeek vernielingsmiddelen zijn ingezet.

In het WSCS-OCE is met betrekking tot deze indicatie het volgende uitgangspunt opgenomen:

Locatie van in werking gestelde vernielingslading, waarbij de mogelijkheid bestaat op het aantreffen van niet (geheel) gedetoneerde springlading(en).

Locatie waar de vernielingslading in werking is gesteld en afbakening verder situationeel te bepalen.

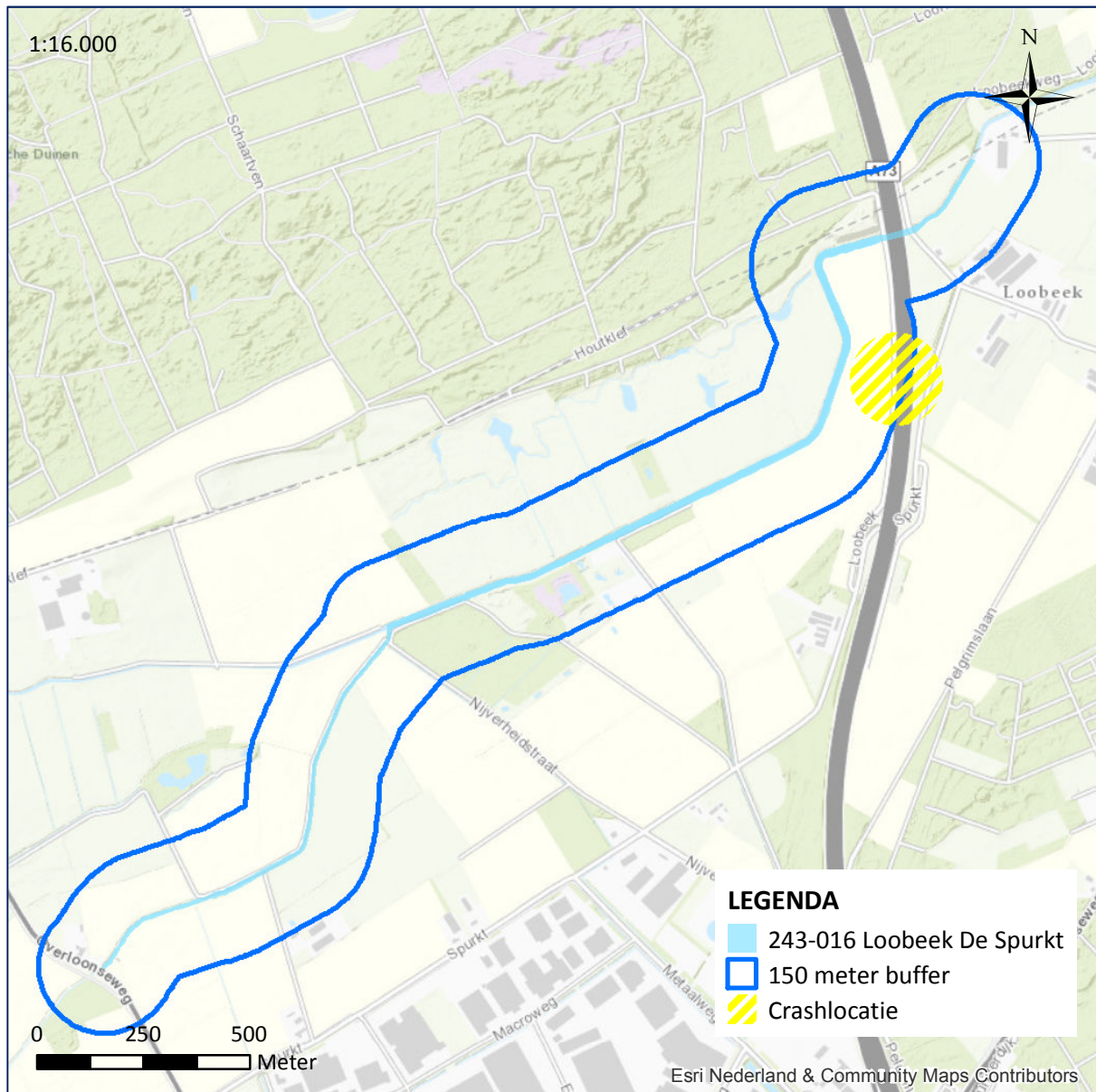
De locaties van de waargenomen vernielingsactiviteiten zijn voorzien van een buffer van 5 meter als VERDACHT aangemerkt gebied in verband met de afwijking in de gerefereentie.

- Crashlocatie vliegtuig

Aan de hand van literatuur, archiefstukken en informatiepaneel is de crashlocatie van een Duits jachtvliegtuig vastgesteld.

In het WSCS-OCE is met betrekking tot deze indicatie het volgende uitgangspunt opgenomen:

Crashlocatie vliegtuig: Aanwezigheid van CE vanwege de crash.



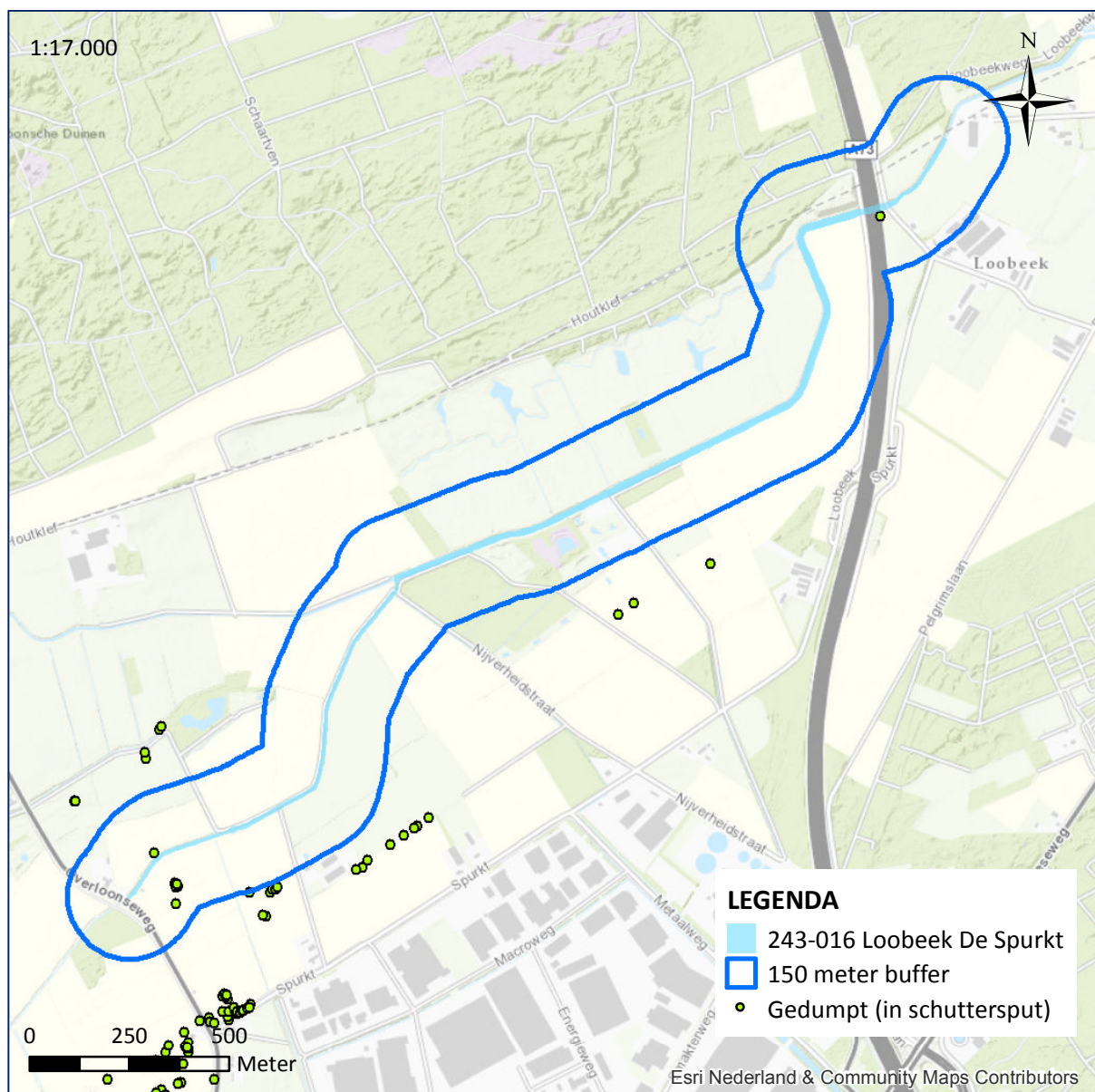
Figuur 21: Afbakening verdacht deelgebied crashlocatie.

Het verdachte gebied is situationeel bepaald en bij gebrek aan informatie aangaande de inslag van de crash/exacte inslaglocatie voorzien van een buffer 250 meter.

Niet indiceerbaar aan de hand van tabel 3 van het WSCS-OCE:

De volgende achterhaalde indicaties zijn niet indiceerbaar aan de hand van bijlage 3 van het WSCS-OCE:

- Schuttersput.



Figuur 22: Afbakening verdacht deelgebied schuttersputten (achtergebleven/gedumpte CE).

In het WSCS-OCE is geen afbakeningsgrondslag voor een schuttersput opgenomen. ECG heeft de locaties van de schuttersputten (vastgesteld middels luchtfoto interpretatie) voorzien van een buffer van 5 meter als VERDACHT aangemerkt gebied in verband met de afwijking in de gerefereentie.

- Ruimingen van CE door de EOD (en voorgangers).

In het verleden zijn er CE geruimd in het onderzoeksgebied. Hiervoor zijn afbakeningsuitgangspunten opgenomen in bijlage 3 van het WSCS-OCE. ECG heeft de ruimingen meegenomen bij de afbakening van de indicatie: Artillerie-, mortier of raketbeschieting.

De volgende oorzaken/indicaties zijn achterhaald met betrekking tot de mogelijke aanwezigheid van Conventionele Explosieven in het onderzoeksgebied



Figuur 23: Schema met achterhaalde oorzaken/scenario's voor indicaties betreffende de vermoedelijke aanwezigheid van CE.

De gebieden die naar aanleiding van de horizontale afbakening als VERDACHT 'in de niet naoorlogs geroerde' bodem op het aantreffen van Conventionele Explosieven dienen te worden aangemerkt, zijn opgenomen op de CE-bodembelastingskaart (zie *Bijlage 1*).

4.3 MOGELIJK AAN TE TREFFEN CONVENTIONELE EXPLOSIEVEN

Op basis van de resultaten uit de bronnenstudie kan worden aangenomen dat de volgende typen en kalibers Conventionele Explosieven of restanten hiervan mogelijk aangetroffen kunnen worden in de als VERDACHT aangemerkte gebieden. Omdat er geen compleet sluitende gegevens met betrekking tot de ingezette munitieartikelen zijn aangetroffen, zijn de mogelijk aan te treffen Conventionele Explosieven deels gebaseerd op de ruiming van de EOD, de ingezette wapensystemen en eerdere ervaringen met vergelijkbare indicaties.

AFKOMST:	CATEGORIE:	TYPE:	KALIBER:	VERSCIJNINGSVORM:	HOEVEELHEID:
Geallieerd	Geschutsmunitie	Brisant, rook, anti-tank.	3,7 inch, 4.5 inch, 5,5 inch, 6 ponder, 17 ponder, 25 ponder, 40 mm, 75 mm, 76 mm, 95mm, 105 mm.	Verschoten.	Niet feitelijk vast te stellen.
Geallieerd	Mortier	Brisant, rook.	2 inch mortier, 81mm, 3 inch mortier, 4.2 inch mortier.	Verschoten.	
Geallieerd	Granaatwerper	Anti-tank.	PIAT.	Verschoten, gedumt.	
Duits	Geschutsmunitie	Brisant, rook, brand (lichtspoor), anti-tank.	2cm, 3,7cm, 5cm, 7,5cm, 8,8cm, 10,5cm, 15cm.	Verschoten.	
Duits	Hand/geweergranaat	Brisant, scherp, schok.	2.7cm.	Verschoten, gedumt.	
Duits	Mortier	Brisant, rook.	5cm mortier, 8cm mortier, 12cm mortier.	Verschoten.	
Duits	Raket	Brisant, rook, anti-tank.	15cm, <i>Panzerschreck</i> 8,8cm.	Verschoten, gedumt.	
Geallieerd en Duits	Infanterie	-	KKM	Verschoten en gedumt.	
Geallieerd en Duits	Infanterie	Brisant, scherp, schok.	Steel- en eihandgranaat, Mills 36.	Gedumt.	
Duits	Granaatwerper	Anti-tank.	<i>Panzerfaust</i> .	Verschoten, gedumt.	
Duits	Vernielingslading	-	-	Aangebracht, weggeslingerd.	
Duits	Boordwapenmunitie	Brisant, brand (lichtspoor).	13mm, 20mm of mogelijk 30mm.	Achtergebleven op crashlocatie (niet verschoten).	

Tabel 26: Mogelijk aan te treffen CE binnen de als VERDACHT aangegeven gebieden.

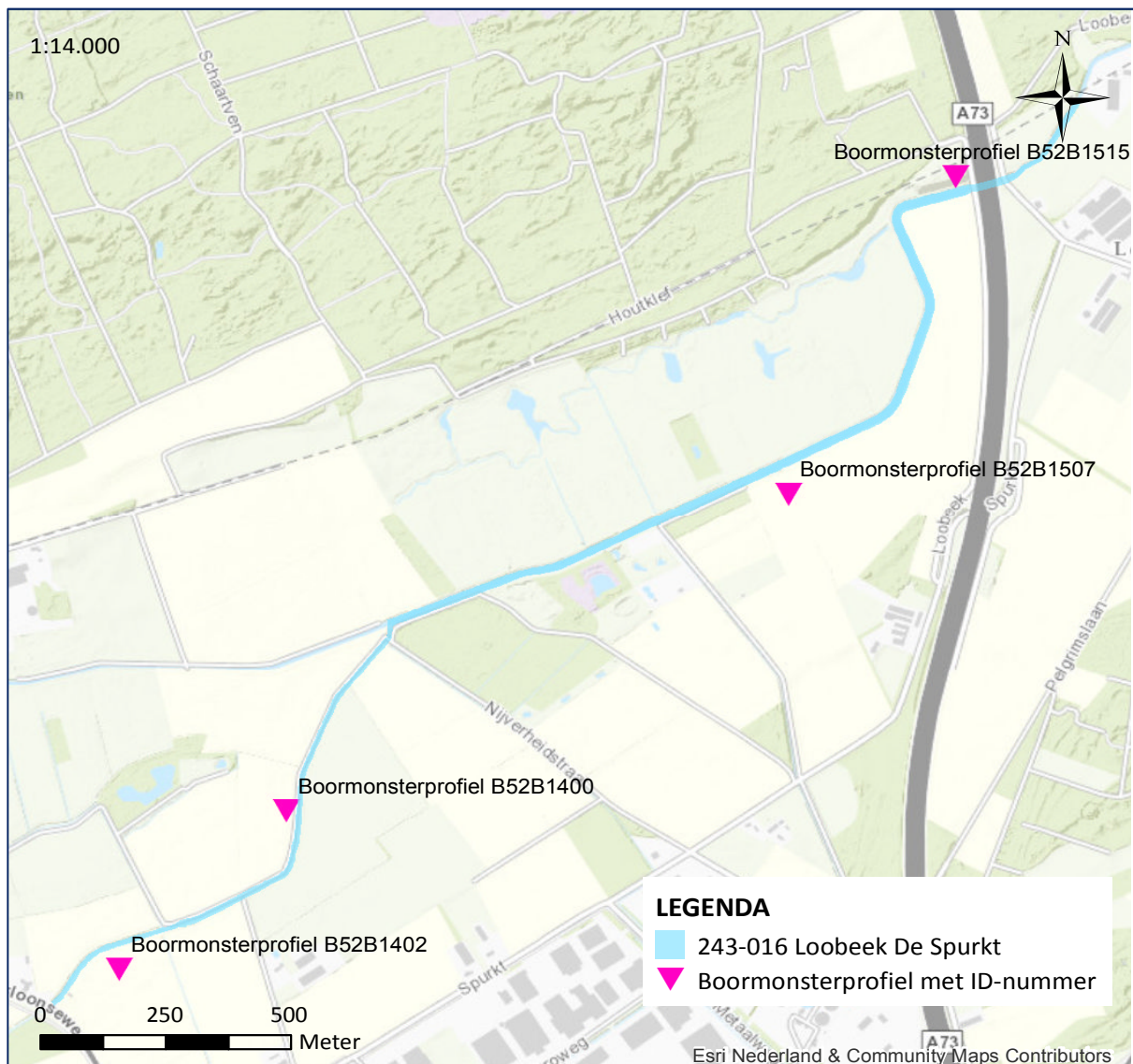
Restanten van wapens en naoorlogse CE zijn niet in de tabel opgenomen.

4.4 VERTICALE AFBAKENING

Om de te verwachten diepte van de vermoede CE vast te kunnen stellen, dient bezien te worden van welke verschijningsvorm er wordt uitgegaan, in dit geval:

- gedumpt/achtergelaten/bedolven;
- verschoten;
- aangebracht/weggeslingerd;
- achtergebleven op crashlocatie.

Bij het bepalen van de verticale afbakening dient verder rekening gehouden te worden met de bodemweerstand, de verwachte snelheid en hoek waarmee het explosief in de bodem indringt, gewicht, vorm en diameter van de CE (bij de beschreven verschijningsvorm gedumpt/ achtergebleven/bedolven en aangebracht is dit niet van toepassing). ECG heeft via het Dinoloket informatie achterhaald betreffende de bodemopbouw in en nabij het onderzoeksgebied.

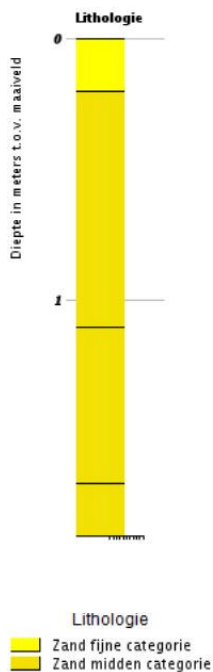


Figuur 24: Overzicht locaties beschikbare boormonsterprofielen.

Bron: Dinoloket.

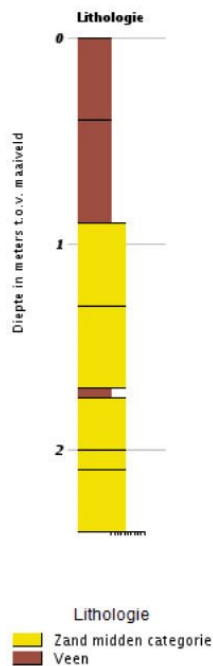
Boormonsterprofiel en interpretatie

Identificatie: B52B1400
Coördinaten: 195666, 396333
Hoogte maaiveld niet bekend.
Dieptetraject t.o.v. Maaiveld: 0,00 m - 1,90 m



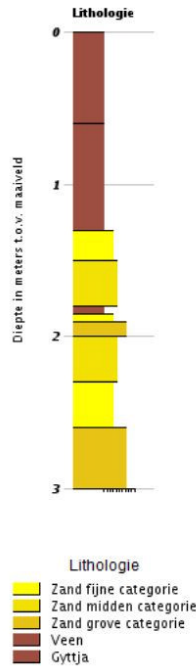
Boormonsterprofiel en interpretatie

Identificatie: B52B1402
Coördinaten: 195333, 396000
Hoogte maaiveld niet bekend.
Dieptetraject t.o.v. Maaiveld: 0,00 m - 2,40 m

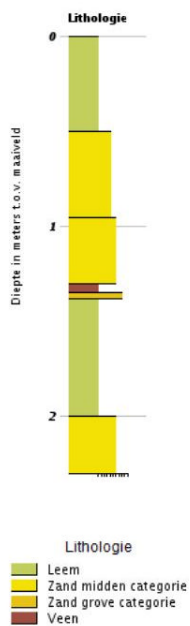


Boormonsterprofiel en interpretatie

Identificatie: B52B1507
Coördinaten: 196666, 397000
Hoogte maaiveld niet bekend.
Dieptetraject t.o.v. Maaiveld: 0,00 m - 3,00 m



Identificatie: B52B1515
Coördinaten: 197000, 397666
Hoogte maaiveld niet bekend.
Dieptetraject t.o.v. Maaiveld: 0,00 m - 2,30 m



Figuur 25: Overzicht boormonsterprofielen.

Bron: Dinoloket.

Uit de boormonsterprofielen valt op te maken dat er in een aantal gevallen sprake is van een bovenlaag bestaande uit veen of leem. De zandlaag varieert relatief sterk in diepte in de eerste twee meter.

Aangezien de gegevens voor het merendeel van de benodigde parameters (bijvoorbeeld verwachte snelheid, inslaghoek ed.) ontbreken en/of niet achterhaalbaar zijn, is het niet mogelijk om een op feiten gebaseerde rekenmethode voor de penetratiediepte voor verschoten/weggeslingerde CE toe te passen. Derhalve hanteert ECG een afbakening op basis van ervaringen met de aangehaalde CE in gelijksoortige omstandigheden. Hierbij wordt uitgegaan van maaiveldhoogtes ten tijde van de Tweede Wereldoorlog. Derhalve kunnen naoorlogse verhogingen of ontgravingen van invloed zijn op de diepte indicaties. Voor wat betreft de crashlocatie is een aanname gedaan aangezien verdere informatie over de impact ontbreekt

VERSCIJNINGSVORM:	MINIMALE DIEPTE:	MAXIMALE DIEPTE (MAAIVELDHOOGTE TWEEDE WERELDOORLOG):
Verschoten	0,20cm –MV	200cm –MV In waterbodem (tot op of in de vaste waterbodem)
Gedumpt	0,20cm –MV	Ca.180cm –MV (uitgangspunt diepte schuttersput).
Weggeslingerd	0,20cm –MV	40cm –MV In waterbodem (tot op of in de vaste waterbodem)
Als onderdeel vliegtuigwrak	0,20cm –MV	Ca. 450cm –MV

Tabel 27: Overzicht globale inschatting diepteligging (exclusief eventuele gevolgen van redepositie).

5 LEEMTEN IN KENNIS

- Van eventuele meldingen of ruimingen van (vermoede) explosieven in of direct grenzend aan het onderzoeksgebied zijn over de periode 1940-1944 en 1948-1970 geen gegevens meer bekend bij de EOD en het SSA.
- Van eventuele meldingen of ruimingen van (vermoede) explosieven in of direct grenzend aan het onderzoeksgebied zijn over de periode begin 2010 tot 2016 de gegevens nog niet compleet gearhiveerd en raadpleegbaar bij de EOD.
- Het ruimrapport behorende bij UO-nummer 20020763 is niet aangeleverd.
- ECG heeft beperkt onderzoek uitgevoerd naar oude kadastrale nummeringen en omnummeringen.
- Er zijn geen sonderingsgegevens bekend bij ECG.
- Er heeft geen controle plaatsgevonden of de ontleende adresgegevens corresponderen met mogelijk in de loop van de jaren veranderde huisnummering, straatnamen of perceel-indelingen.
- ECG heeft geen archiefonderzoek verricht in de *War Diaries* van de Geallieerde artillerie eenheden welke betrokken zijn geweest bij de artilleriebeschietingen.
- Schaduwwerking en begroeiing op luchtfoto's geven een beperking bij het interpreteren van luchtfoto's.
- ECG beschikt slechts zeer beperkt over de maatvoering van de waargenomen en achterhaalde naoorlogse grondroerende activiteiten/werkzaamheden.
- ECG beschikt niet over de gegevens omtrent de voorgenomen werkzaamheden.
- ECG heeft niet kunnen vaststellen of er bij de herinrichting van het Smakterveld in 2008-2010 opsporingswerkzaamheden zijn uitgevoerd.

6 CONCLUSIE EN ADVIES

Het doel van deze studie is het verkrijgen van een, door middel van het verzamelen en verwerken van relevant historisch feitenmateriaal, gefundeerd antwoord op de volgende drie kernvragen:

1. Is het onderzoeksgebied of delen hiervan betrokken geweest bij oorlogshandelingen (indicaties) en is er daardoor sprake van een verhoogde kans op het aantreffen van Conventionele Explosieven oftewel van VERDACHT gebied?

Op basis van het geraadpleegde bronnenmateriaal zijn er gegevens achterhaald die eenduidig erop wijzen dat het onderzoeksgebied betrokken is geweest bij (intensieve) oorlogshandelingen. Er is sprake van een verhoogde kans op het aantreffen van Conventionele Explosieven in het op de CE-Bodembelastingskaart als VERDACHT aangemerkte gebied (zie bijlage 1).

2. Zijn er gebeurtenissen (contra-indicaties) die een aanwijzing vormen dat een (mogelijk VERDACHT) gebied als ONVERDACHT kan worden aangemerkt?

Er zijn contra-indicatieve handelingen/werkzaamheden achterhaald waardoor gesteld kan worden dat de daarbij naoorlogs geroerde bodemlagen als ONVERDACHT kunnen worden aangemerkt. Maatvoering hieromtrent is zeer beperkt aanwezig (eventuele naoorlogse dumping is hierbij buiten beschouwing gelaten).

3. Indien er sprake is van VERDACHT gebied wat is dan de (sub)soort, hoeveelheid en verschijningsvorm van de vermoede Conventionele Explosieven?

De volgende verschijningsvormen zijn op basis van het geraadpleegde bronnenmateriaal vastgesteld: verschoten, gedumpte, aangebrachte/weggeslingerde Conventionele Explosieven en als onderdeel van een vliegtuigwrak (zie tabel 26). Over de hoeveelheid is geen feitelijk te staven uitspraak te doen.

ECG adviseert om eerst exact vast te stellen waar, hoe en tot welke diepte in het onderzoeksgebied daadwerkelijk bodemroerende activiteiten plaats gaan vinden ten behoeve van de geplande werkzaamheden/herinrichting.⁶⁴

Wij adviseren u vervolgens om voorafgaande aan de (eventuele) bodemroerende werkzaamheden in het als VERDACHT aangemerkte gebied contact op te nemen met een volgens het WSCS-OCE gecertificeerd opsporingsbedrijf voor het inpassen en uitvoering van opsporingswerkzaamheden. De opsporingsactiviteiten hangen sterk af van de voorgenomen

⁶⁴ Mogelijk kunnen de aangehaalde contra-indicaties van invloed zijn bij het aangeven en de omgang van de voor opsporingswerkzaamheden in aanmerking komende gebieden.

werkzaamheden (inclusief ontgravingsdiepten), de opsporingsmogelijkheden ter plaatse, de stand der techniek en de gekozen werkmethodiek/volgorde.

Aangezien er in het onderzoeksgebied oorlogshandelingen hebben plaatsgevonden wordt u expliciet geadviseerd het uitvoerend personeel voorafgaand aan de bodemingrepen/ werkzaamheden uitdrukkelijk te instrueren geen verdere acties te ondernemen in het geval van het onverhoopt aantreffen van munitieverdachte objecten en terstond contact op te nemen met de (plaatselijke) politie: telefoon: 0900-8844.

7 OVERZICHT VAN GEHANTEERDE BRONNEN

Archieven/exposities:

- Bundesarchiv-Militärarchiv te Freiburg (Duitsland)
- Explosieven Opruimingsdienst van het ministerie van Defensie te Rijswijk en Soesterberg
- Gemeentearchief Venray
- Luchtfotoarchief Kadaster te Zwolle
- Luftbilddatenbank Dr. Carls GmbH te Estenfeld
- Nationaal Archief te Den Haag
- National Archives te London (Engeland)
- National Collection of Aerial Photography/The Aerial Reconnaissance Archives/Royal Commission on the Ancient and Historical Monuments of Scotland te Edinburgh (Schotland)
- Nederlands Instituut voor Militaire Historie te Den Haag
- NIOD Instituut voor Oorlogs-, Holocaust – en Genocidestudies
- Oorlogsmuseum Overloon
- Regionaal Historisch Centrum Limburg te Maastricht
- Semistatische archiefdiensten Ministerie Defensie te Rijswijk
- Speciale Collecties Wageningen University te Wageningen
- Waterschap Peel en Maasvallei

Literatuur:

- Amersfoort, H. en P. Kamphuis (red.), *Mei 1940. De strijd op Nederlands grondgebied* (Den Haag 2005).
- Battalion, The, *The History of the 1st Battalion The Royal Norfolk Regiment During the World War, 1939-45* (Norwich 1947).
- Beuving, A., *Explosieven in en rondom de Peel. "Beuf en zien âld iëzer"* (Alphen aan de Rijn z.j.).
- Blondel, M., *Oorlog en herstel in Noord-Limburg 1940-1950* (Venlo 1975).
- Brownlie, W. Steel, *The Proud Trooper. The History of the Ayshire Yeomanry from its raising in the eighteenth Century till 1964* (Londen 1964).
- Buck, P. de, e.a., *Zoeken en schrijven. Handleiding bij het maken van een historisch werkstuk* (Rijswijk 1992).
- Cunliffe, M., *History of the Royal Warwickshire Regiment 1919-1945* (Londen 1956).
- Daal, H. van, *Venrays ondergang en bevrijding de strijd in 1944 om het bruggehoofd Blerick* (z.p. z.j.).
- Delaforce, P., *The Black Bull. From Normandy to the Baltic with the 11th Armoured Division* (Brighthon 1997).
- Delaforce, P., *Monty's Iron Sides. From the Normandy Beaches to Bremen with the 3rd (British) Division* (Sparkford 2002).
- Didden, J. en M. Swarts, *Einddoel Maas. De strijd in zuidelijke Nederland tussen september en december 1944* (Weesp 1984).
- Didden, J. en M. Swarts, *Brabant bevrijd* (Hulst z.j.).
- Dinnissen, H. en A. Giesbers, *Operation Aintree. The battle for Overloon & Venray* (Wijchen 2005).

- Dungen, E. van den, *De slag bij Overloon en de bevrijding en de bevrijding van Venray* (Overloon 2014).
- Forbes, P., *6th Guards Tank Brigade. The Story of Guardsmen in Churchill Tanks* (Londen 4e druk; 2015).
- Goch, J. van, M. Goossens, *De oorlog tussen Peel en Maas. Een “fotografische greep” uit het oorlogsgebeuren van de gemeenten Boxmeer, Oploo c.a., Vierlingsbeek en omgeving. 1940-1945* (Boxmeer z.j.).
- Groeneveld, H., *Mayday... Mayday... Mayday! Negentig jaar vliegtuigcrashes rondom Venlo* (z.p. 2012).
- Hurman, C. *Het spoorwegbedrijf in oorlogstijd, 1939 – 1945* (Eindhoven 2001).
- Kemp, P.K., *History of the Royal Norfolk Regiment 1919-1951 Volume III* (Norwich 1953).
- Kemp, P.K., *The Middlesex Regiment (Duke of Cambridge’s Own) 1919-1952* (Aldershot 1956).
- Korthals Altes, A., *Luchtgevaar. Luchtaanvallen op Nederland 1940-1945* (Amsterdam 1984).
- Korthals Altes, A. en N.K.C.A. in ‘t Veld, *Slag in de schaduw. Peel/Maas 1944-45* (Amsterdam 3^e druk 1985).
- Lak, M. *‘Geen boompje is meer heel’ De slag om Overloon, september – oktober 1944* (Soesterberg 2007).
- Levels, H. en E. Munnicks, *Waar blijven de bevrijders! September – oktober 1944 Van hoop naar wanhoop. ‘Frontperiode Noord- en Midden-Limburg’ Deel 1* (z.p. 2016).
- Lincoln, J., *Thank God and the infantry. From D-Day to VE-Day with the 1st Battalion The Royal Norfolk Regiment* (Gloucestershire 1994).
- Manrho, J. en R. Pütz, *Bodenplatte. The Luftwaffe’s last hope. The attack on Allied Airfields New Year’s Day 1945* (Crowborough 2004).
- McNish, R., *Iron Division. The History of the 3rd Division* (Shepperton 1978).
- Meijers, A., *Achtung Minen – Danger Mines. Het ruimen van landmijnen in Nederland 1940-1947*
- Middlebrook, M. en Ch. Everitt, *The Bomber Command War Diaries. An operational Reference Book 1939-1945* (2^e druk; Londen 1990).
- Nicholson, W.N., *The Suffolk Regiment 1928-1946* (z.p. 1948).
- Nigthingale, P.R., *The History of the East Yorkshire Regiment 1939-1945* (Londen 1952).
- Pater, B.C. de, B. Schoenmaker e.a., *Grote Atlas van Nederland 1930-1950. Comprehensive Atlas of the Netherlands* (Den Haag 2005).
- Radcliffe, G.L.Y., *History of the 2nd Battalion The Kings Shropshire Light Infantry in the Campaign in N.W. Europe 1944-1945* (Oxford 1947).
- Roebuck, L., *2nd Battalion East Yorkshire Regiment* (z.p. z.j.).
- Rosendaal, J., *De bevrijding in beeld. Van Neerpelt tot Wesel, 1944-1945* (Nijmegen 2014).
- Scarfe, N., *Assault Division. A History of the 3rd Division from the Invasion of Normandy to the Surrender of Germany* (z.p. 1947).
- Sectie Krijgsgeschiedenis van den Generalen Staf, *Beknopt overzicht van de krijgsverrichtingen der Koninklijke Landmacht 10-19 mei 1940* (Leiden 1947).
- Sellar, R.J.B., *The Fife and Forfar Yeomanry 1919-1956* (Londen 1960).
- Stichting Herdenking Slag om Overloon, *juist die plek. Overloon... Een dorp dat groeide, verdween en herrees...* (z.p. 1989).
- Stichting Herdenking Slag om Overloon, *Overloon Bezet Bevochten Bevrijd. 60 jaar herdenking Slag om Overloon* (z.p. 2004).

- Studiegroep Luchtoorlog 1939-1945, *Verliesregister 1939-1945. Alle militaire vliegtuigverliezen in Nederland tijdens de Tweede Wereldoorlog* (Den Haag 2008).
- *Taurus Pursuant. A History of 11th Armoured Division* (z.p. 1945).
- Thornburn, N., *After Antwerp. The long haul to victory. The part played by 4th Bn King's Shropshire Light Infantry in the Overthrow of the Third Reich, September 1944 to May 1945* (Shrewsbury 1993).
- Verlinden, S., *Oorlogsfragmenten uit de Peel. Een terugblik op de Tweede Wereldoorlog* (z.p. 2013).
- Weelen, P., *Limburg bevrijd* (Ljubljana 1995).
- Wildekamp, R., *Vliegtuigcrashes en noodlandingen 1940-1945 in de gemeente Venray* (Venray 2016).
- Woensel, J., *Vrij van explosieven. De geschiedenis van het EOCL en zijn voorgangers, 1944-2004* (Meppel 2004).
- Zwanenburg, G.J., *En nooit was het stil...: kroniek van een luchtoorlog, deel 1* (Den Haag 1990).
- Zwanenburg, G.J., *En nooit was het stil...: kroniek van een luchtoorlog, deel 2* (Den Haag 1993).

Niet gedrukte literatuur:

- Blumentritt, G., *Engagements of the LXXXVI AK on and west of the Lower Maas between the 3 and 20 Oct 44* (Neustadt August 1947).
- Els, T. van, *Op de vlucht naar Servaas en evacuatie naar Merselo. Belevissen van een familie tijdens de laatste oorlogsdagen van 1944* (Venray 2010).
- Eversteijn, T., *Bombardementen en verongelukte vliegtuigen in de periode 10 mei 1940 – 5 mei 1945* (z.p. z.j.).
- Schacht, G., *Die Kämpfe der gruppe "Walther vom 13.9.1944 bis zum 12.10.1944 in Südholland* Foreign Military Studies P-188 Teil 2 (z.p. 1954).
- Sixt, F., *Die Kämpfe der Div. Kampfgruppe Goltzsch (am 16.10. in Kampfgruppe 344. Inf. Div. umbenannt) im Maasbrückenkopf Venlo vom 12 oktober 1944 bis Ende November 1944* Foreign Military Studies P-188 Teil I (z.p. 1954).
- Sixt, F., *Die Kaempfe der Panzerbrigade 107 im September und Oktober 1944* Foreign Military Studies P-189 (z.p. 1954).
- Sixt, F., *Die tätigkeit der Div. Nr. 180 im September und Oktober 1944* Foreign Military Studies P-172 (z.p. 1954).

Artikelen:

- Munckhof, P.J.J. van den, B.J.A. Pollux, W.C.E.P. Verberk, 'Veranderingen in het beekdallandschap van de Peelregio' in: *Natuurhistorisch maandblad* jaargang 93 (december 2004) 328-333.

Overige rapportages/documentatie:

- *Beobachtungsbuch Kirche Venray Feldpostnr. 34572^E.*
- Beoordelingsrichtlijn voor het Procecertificaat "Opsporen Conventionele Explosieven (OCE)" versie 2007-02 (8 februari 2007).
- Dijkstra, M., *Een op risico gebaseerde methode om de efficiëntie en effectiviteit van Conventionele Explosieven onderzoeken van RWS projecten te verbeteren* (Delft 2013).

- Explosive Clearance Group B.V., *Vooronderzoek naar het risico op het aantreffen van Conventionele Explosieven in het onderzoeksgebied “Loobeek te Venray – fase 1”* Documentcode 398-012-VO-01 (Wijchen 8 mei 2013).
- Explosive Clearance Group B.V., *Eindrapportage detectie- en benaderonderzoek ‘Loobeek’ gemeente Venray* Documentcode 398-012-ER-01 (Wijchen 15 december 2014).
- Gebiedspanel Smakt, *Structuurvisie Dorpsontwikkelingsplan Smakt* (Venray 28 februari 2012).
- Kragten, *Bestemmingsplan Loobeek – Deelgebied De Haag* (Roermond 25 april 2013).
- KNNV, *Loobeek en Smakterveld. Een pelgrimage naar het Loobeekdal* (1 juni 2015).
- Kurstjens ecologisch adviesbureau, *Meander met de Molenbeek. Definitief ontwerp herstel Vierlingsbeekse Molenbeek* (z.p. 2012).
- Meurs, S., *Stochastenmethode in regionaal Waterbeheer. Het beoordelen of met de stochastenmethode een goede indicatie van normafvoeren kan worden gegeven door gebruik te maken van een hydrologisch Simgro- model* Masterscriptie (Opperdoes, 4 december 2013).
- Ministerie van Sociale Zaken en Werkgelegenheid, *Sectorrapportage Grond-, Weg- en Waterbouw 2014*.
- Ministerie van Sociale Zaken en Werkgelegenheid, Inspectie Sociale Zaken en Werkgelegenheid, *Jaarplan 2015* (Den Haag 2014).
- *Ontwerp inrichtingsplan Loobeekdal* (13 november 2009).
- Oranjewoud, *Samen puzzelen voor de toekomst. Visie en uitvoeringsprogramma voor het stroomgebied van de Loobeek* (z.p. 9 mei 2005).
- Provincie Limburg, *Stimuleringsplan Noord Limburg West* (z.p. z.j.).
- Raad voor de financiële verhoudingen, *Herziening bommenregeling gemeentefonds* Kenmerk 2015-0000363666 (26 juni 2015).
- RAAP Archeologisch Adviesbureau B.V., *Herinrichting Loobeek, gemeente Venray; archeologisch vooronderzoek: een bureauonderzoek* (Weesp 7 maart 2013).
- Staatsbosbeheer, *Uit de gebieden van Staatsbosbeheer Bijdrage 113029* (z.p. z.j.).
- *Samenwerkingsovereenkomst inrichtingsplan Loobeekdal* (9 juni 2010).
- Stichting De Rooyse Schans, *Boerenschans en Volmolen* (Stevensbeek 2011).
- Studiegroep Luchtoorlog 1939-1945, *Verliesregister 1939-1945. Alle militaire vliegtuigverliezen in Nederland tijdens de Tweede Wereldoorlog* (Den Haag 2008).
- TNO, *Analyse en advies met betrekking tot potentiële WOII blindgangers in de Zwolse wijk Holtenbroek* *Risico analyse blindgangers Zwolle*, referentie R10104/3 (Rijswijk 7 juli 2012).
- TNO, *Memorandum Gevoeligheid van UneXploded Ordnance voor grondtrillingen*, referentie 12EM/712 (Rijswijk 5 juli 2012).
- Vereniging voor Explosieven Opsporing, *Handreiking vooronderzoeken BRL-OCE versus WSCS-OCE*. Notitie 3VEO-VOO.05667.V (Geldermalsen 16 april 2013).
- Voorschrift Opruimen en Ruimen van Explosieven VS 9-861, vastgesteld door C-OTCO, 29 september 2010 bij notanummer 2010013496, 5-1.
- Waterschap Peel en Maasvallei, *Meetrapport Waterlichaam Loobeek-Afleidingskanaal-Molenbeek 2013* (z.p. 7 april 2014).
- Werkveld specifiek Certificatieschema voor het Systeemcertificaat Opsporen Conventionele Explosieven (WSCS-OCE: 2012, versie 1), Staatscourant 2012 nr. 4230 (Den Haag 2012) 106-144.

- Werkveld Specifiek certificatie Schema voor het systeemcertificaat Opsporen Conventionele Explosieven zoals opgenomen in bijlage XII behorend bij Artikel 4.17f van de Arbeidsomstandighedenregeling (WSCS-OCE).

Kaartmateriaal/Stafkaarten:

- G.S.G.S 4427, St. Anthonis, *Sheet 19, N.W. First Edition* (Schaal 1:25.000);
- G.S.G.S. 4427, Venraij, *Sheet 19, S.W. First Edition* (Schaal 1:25.000).
- G.S.G.S. 4427, Venraij (east), *Sheet 19, S.W. (east) First Edition* (Schaal 1:25.000).

Internet:

- <http://ahnn.nl>
- <http://dinoloket.nl>
- <http://dotkadata.nl>
- <http://explosievenopsporing.nl>
- <http://inspectieszw.nl>
- <http://maps.bing.com>
- <http://npo.nl>
- <http://rooynet.nl>
- <http://ruimtelijkeplannen.nl>
- <http://shermantankoverloon.nl>
- <http://topotijdreis.nl>
- <http://wpm.nl>

Audio visueel materiaal:

- Andere Tijden: De vergeten slag om Overloon: http://www.npo.nl/andere-tijden/13-10-2013/NPS_1218700 (geraadpleegd juli 2016).
- Autumn Storm. Boxmeer 2012. Uitzending lokale omroep BLOS RTV.
- DVD De vergeten slag. De bevrijding van Overloon en Venray in 1944 (Venray 1989).

Dagbladen/Kranten/Weekbladen:

- Peel en Maas.

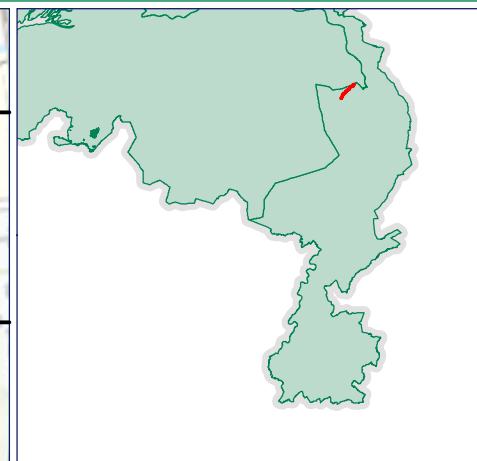
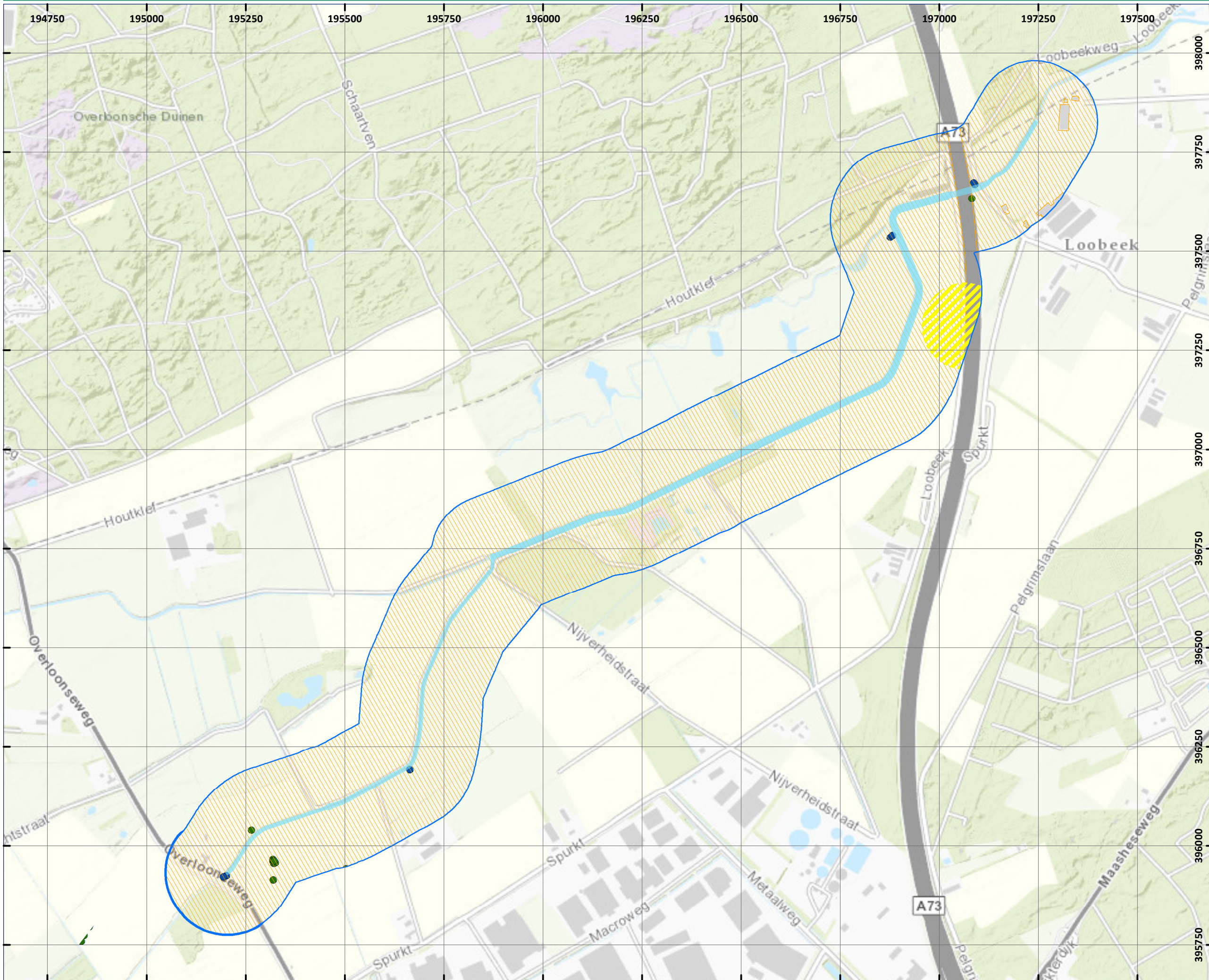
Informatiepanelen:

- Infopaneel vliegtuigcrashes gemeente Venray (kasteel Geijsteren).

8 BIJLAGEN

BIJLAGE 1: CE-BODEMBELASTINGSKAART

243-016 CE BODEMBELASTINGSKAART

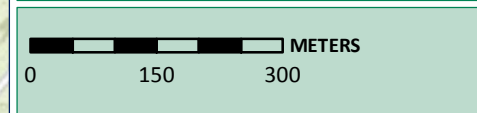


243-016 Loobeek De
 150 meter
Verdacht (in niet naoorlogs geroerde laag)

 Onderdeel vliegtuigwrak (crashlocatie)
 Gedumpte (in
 Achtergebleven delen vernielingslading

COPYRIGHT 2016 EXPLOSIVE CLEARANCE GROUP

DATUM: 14 SEPTEMBER 2016
PROJECT NR.: 243-016
TEKENING NR.: 243-016-TE-01
OPDRACHTGEVER: WATERSCHAP PEEL EN MAASVALLEI
ACCOORD MANAGEMENT: ING. F. PAS (ALG. DIRECTEUR)
PARAAF:



SCHAAL: 1:9.000
GETEKEND DOOR: ECG




BEZOEKADRES
 NIEUWEG 212
 6603 BV WIJCHEN

POSTADRES
 POSTBUS 332
 6500 AH NIJMEGEN

CONTACTGEGEVENS
 E-MAIL: INFO@ECG-GROUP.NL
 TELEFOON: 024-6452409
 WEB: WWW.ECG-GROUP.NL

Explosive Clearance Group B.V.

te Wijchen
KvK: 09155853

heeft aangetoond dat het managementsysteem en de verrichtte werkzaamheden voldoen aan het:

Systemcertificaat
Opsporen Conventionele Explosieven WSCS-OCE: 2012, versie 1

Het bedrijf voldoet daarmee aan de in de bovengenoemde werkveldspecifieke certificatieschema vastgelegde eisen ten aanzien van:

Deelgebied A: Opsporing (inclusief vooronderzoek)
Deelgebied B: Civieltechnisch Opsporingsproces

Evaluatie van het managementsysteem heeft plaatsgevonden volgens het certificatiereglement van TÜV Nederland.

Deze certificatie is onderworpen aan een jaarlijkse evaluatie door TÜV Nederland.

Registratienummer: 137967.1
Ingangsdatum: 20-12-2015
Certificaat geldig tot: 20-12-2018
Datum eerste certificaat: 20-12-2006

Managing Director
Dhr. E.W.A.C. Franken



TÜV Nederland
De Waal 21 C
5684 PH Best
T: +31 (0) 499-339 500
F: +31 (0) 499-339 509
E: info@tuv.nl
W: www.tuv.nl

