

Dit document is een bijlage bij het toestemmingsbesluit als bedoeld in artikel 2.7 eerste lid, van het Besluit natuurbescherming.

Bijlage, Vergunningaanvraag

- ▶ Kenmerken
- ▶ Samenvatting emissies
- ▶ Depositieresultaten
- ▶ Gedetailleerde emissiegegevens

Verdere toelichting over deze PDF kunt u vinden in een bijbehorende leeswijzer. Deze leeswijzer en overige documentatie is te raadplegen via: www.aerius.nl en pas.naturazoo.nl.

AERIUS REGISTER

Contact

Rechtspersoon	Inrichtingslocatie
Mulder-vanLaar VOF	Busterweg 17, 4153 RH Beesd

Activiteit

Omschrijving	AERIUS kenmerk	Bevoegd gezag
uitbreiden veehouderij	RnSZaJPT4FFc	Provincie Gelderland

Datum berekening	Rekenjaar
08 mei 2018, 13:44	2018

Sector	Deelsector
Landbouw	Stalemissies

Totale emissie

	Situatie 1	Situatie 2	Vershil
NOx	-	-	-
NH ₃	568,00 kg/j	1.082,50 kg/j	514,50 kg/j

Resultaten

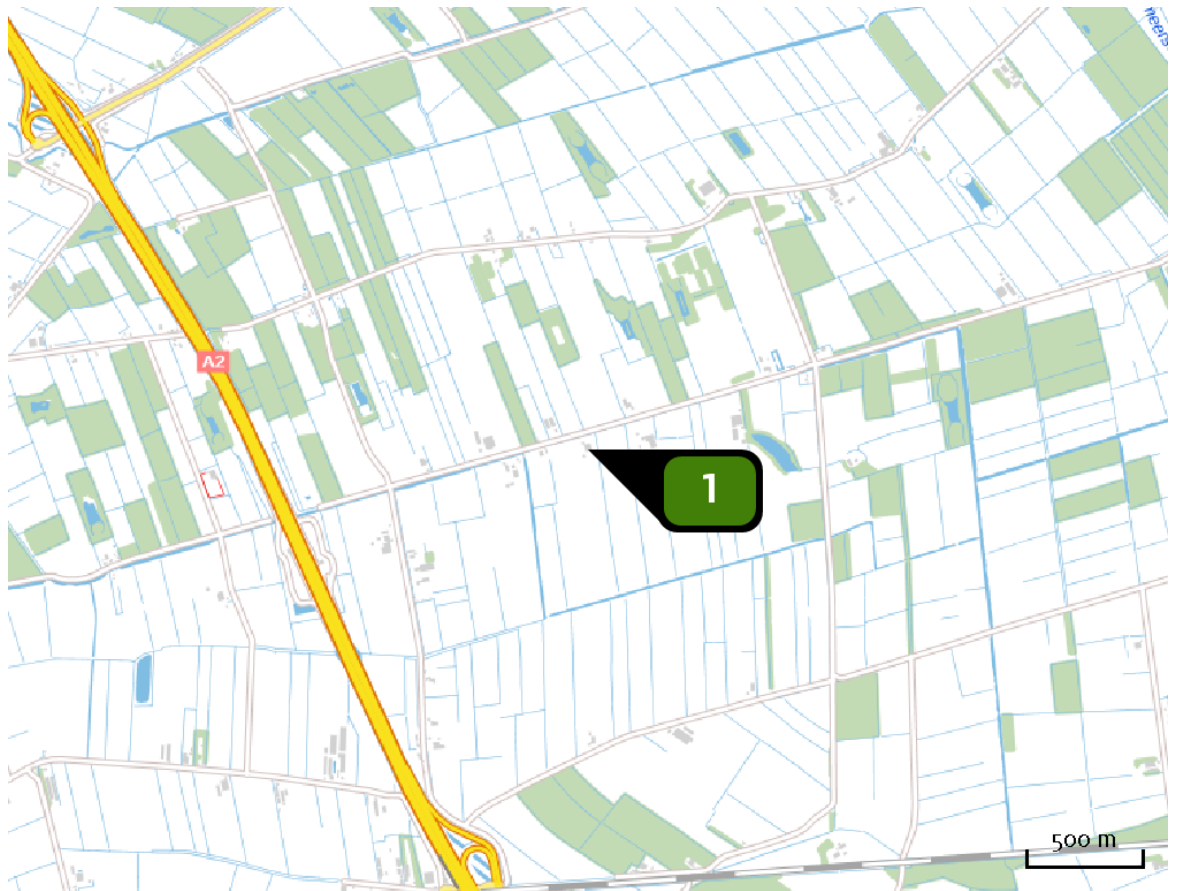
Hectare met
hoogste verschil
(mol/ha/j)

Natuurgebied	Vershil
Lingegebied & Diefdijk-Zuid	+ 0,19


Toelichting

uitbreiden veehouderij

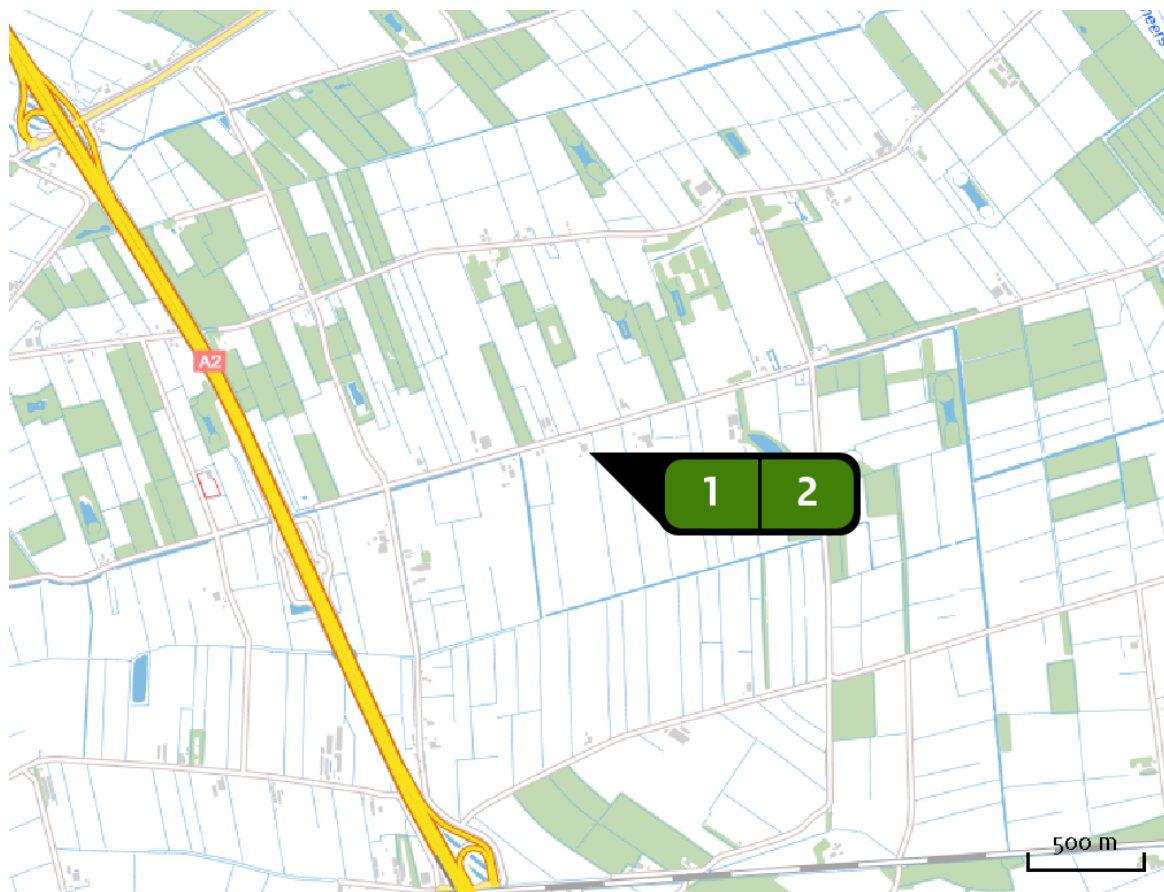
Locatie
feitelijk



Emissie
feitelijk

Bron Sector	Emissie NH ₃	Emissie NO _x
1  stal B Landbouw Stalemissies	568,00 kg/j	-




Locatie
beogd



Emissie
beogd

Bron Sector		Emissie NH ₃	Emissie NO _x
1	 stal B Landbouw Stalemissies	290,50 kg/j	-
2	 stal C Landbouw Stalemissies	792,00 kg/j	-

Resultaten
PAS-
gebieden
(mol/ha/j)

Natuurgebied	Hectare met hoogste verschil			Ontwikkelingsruimte beschikbaar?
	Situatie 1	Situatie 2	Vershil *	
Lingegebied & Diefdijk-Zuid	0,24	0,43	+ 0,19	
Kolland & Overlangbroek	0,06	0,13	+ 0,07	
Rijntakken	0,07	0,14	+ 0,07	





 Ontwikkelingsruimte beschikbaar

 Geen ontwikkelingsruimte beschikbaar

* Als de hoogste depositietoename plaatsvindt op een hexagoon waar géén sprake is van een (naderende) stikstofoverbelasting, dan is de hoogste toename op een hexagoon met wel een (naderende) stikstofoverbelasting tussen haakjes aangegeven.

Resultaten
per
habitatype
(mol/ha/j)




Lingegebied & Diefdijk-Zuid

Habitatype	Hectare met hoogste verschil			Ontwikkelingsruimte beschikbaar?
	Situatie 1	Situatie 2	Vershil *	
H91EoC Vochtige alluviale bossen (beekbegeleidende bossen)	0,24	0,43	+ 0,19	
H9999:70 Habitatype onbekend/onzeker KDW op basis meest kritische aangewezen type (H7230)	0,24	0,43	+ 0,19	
H91EoB Vochtige alluviale bossen (essen-iepenbossen)	0,21	0,39	+ 0,18	
H7230 Kalkmoerassen	0,07	0,14	+ 0,07	

Kolland & Overlangbroek

Habitatype	Hectare met hoogste verschil			Ontwikkelingsruimte beschikbaar?
	Situatie 1	Situatie 2	Vershil *	
H91EoC Vochtige alluviale bossen (beekbegeleidende bossen)	0,06	0,13	+ 0,07	

Rijntakken

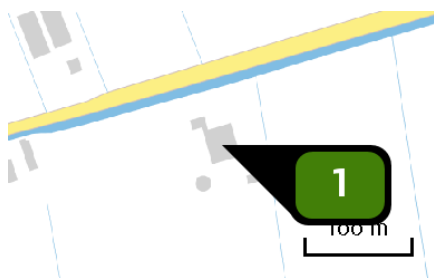
Habitatype	Hectare met hoogste verschil			Ontwikkelingsruimte beschikbaar?
	Situatie 1	Situatie 2	Verskil *	
ZGLg11 Kamgrasweide & Bloemrijk weidevogelgrasland van het rivieren- en zeekleigebied	0,07	0,14	+ 0,07	
ZGLg07 Dotterbloemgrasland van veen en klei	0,06	0,12	+ 0,06	
ZGLg08 Nat, matig voedselrijk grasland	>0,05	0,11	+ >0,05	
Lg08 Nat, matig voedselrijk grasland	0,04	0,09	+ 0,05	
Lg07 Dotterbloemgrasland van veen en klei	0,04	0,09	+ 0,05	
H91Fo Droge hardhoutoobossen	0,04	0,09	+ 0,05	
ZGH315obaz Meren met krabbenscheer en fonteinkruiden, buiten afgesloten zeearmen	0,04	0,09	+ 0,04	
Lg02 Geïsoleerde meander en petgat	0,04	0,09	+ 0,04	
ZGLg02 Geïsoleerde meander en petgat	0,03	0,07	+ 0,03	
Lg11 Kamgrasweide & Bloemrijk weidevogelgrasland van het rivieren- en zeekleigebied	0,03	0,06	+ 0,03	

 Ontwikkelingsruimte beschikbaar

 Geen ontwikkelingsruimte beschikbaar

* Als de hoogste depositietoename plaatsvindt op een hexagoon waar géén sprake is van een (naderende) stikstofoverbelasting, dan is de hoogste toename op een hexagoon met wel een (naderende) stikstofoverbelasting tussen haakjes aangegeven.

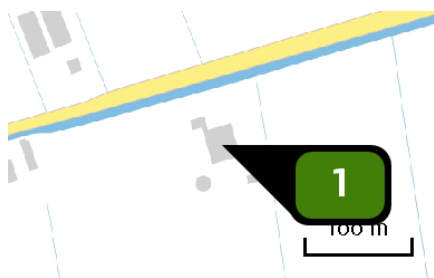
Emissie
(per bron)
feitelijk



Naam **stal B**
 Locatie (X,Y) **141943, 436457**
 Uitstoothoogte **1,5 m**
 Warmteinhoud **0,000 MW**
 NH3 **568,00 kg/j**

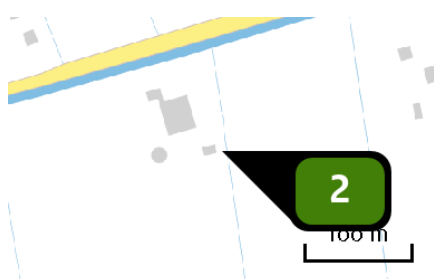
Dier	RAV code	Omschrijving	Aantal dieren	Stof	Emissiefactor (kg/dier/j)	Emissie
	A 4.100	overige huisvestingssystemen (Rundvee; vleeskalveren tot circa 8 maanden) (Overig)	1	NH3	3,500	3,50 kg/j
	A 1.100	overige huisvestingssystemen (Rundvee; melk- en kalfkoeien ouder dan 2 jaar) (Overig)	29	NH3	13,000	377,00 kg/j
	A 3.100	overige huisvestingssystemen (Rundvee; vrouwelijk jongvee tot 2 jaar) (Overig)	9	NH3	4,400	39,60 kg/j
	A 6.100	overige huisvestingssystemen (Rundvee; vleesstieren en overig vleesvee van circa 8 tot 24 maanden (roodvleesproductie)) (Overig)	1	NH3	5,300	5,30 kg/j
	A 7.100	overige huisvestingssystemen (Rundvee; fokstieren en overig rundvee ouder dan 2 jaar) (Overig)	23	NH3	6,200	142,60 kg/j

Emissie
(per bron)
beoogd



Naam **stal B**
 Locatie (X,Y) **141943, 436457**
 Uitstoothoogte **1,5 m**
 Warmteinhoud **0,000 MW**
 NH3 **290,50 kg/j**

Dier	RAV code	Omschrijving	Aantal dieren	Stof	Emissiefactor (kg/dier/j)	Emissie
	A 4.100	overige huisvestingssystemen (Rundvee; vleeskalveren tot circa 8 maanden) (Overig)	55	NH3	3,500	192,50 kg/j
	A 2.100	overige huisvestingssystemen (Rundvee; zoogkoeien ouder dan 2 jaar) (Overig)	10	NH3	4,100	41,00 kg/j
	A 3.100	overige huisvestingssystemen (Rundvee; vrouwelijk jongvee tot 2 jaar) (Overig)	5	NH3	4,400	22,00 kg/j
	B 1.100	overige huisvestingssystemen (Schapen; schapen ouder dan 1 jaar, inclusief lammeren tot 45 kg) (Overig)	50	NH3	0,700	35,00 kg/j



Naam **stal C**
 Locatie (X,Y) **141984, 436425**
 Uitstoothoogte **6,0 m**
 Warmteinhoud **0,000 MW**
 NH3 **792,00 kg/j**

Dier	RAV code	Omschrijving	Aantal dieren	Stof	Emissiefactor (kg/dier/j)	Emissie
	A 4.3	mechanisch geventileerde stal met een chemisch luchtwassysteem met 70% emissiereductie (Rundvee; vleeskalveren tot circa 8 maanden) (BWL 2004.02.V4)	720	NH3	1,100	792,00 kg/j

Disclaimer

De initiatiefnemer is zelf verantwoordelijk voor de kwaliteit van de projectinvoer en de aanvraag wordt getoetst door het bevoegd gezag. De eigenaar van AERIUS aanvaardt geen aansprakelijkheid voor de inhoud van de door de gebruiker aangeboden informatie. AERIUS is een geregistreerd handelsmerk in Europa. Alle rechten die niet expliciet worden verleend, zijn voorbehouden.

Rekenbasis

Deze berekening is tot stand gekomen op basis van:

AERIUS versie 2016L_20171215_64190d2d2b

Database versie 2016L_20170828_c3f058foof

Voor meer informatie over de gebruikte methodiek en data zie:

<https://www.aerius.nl/nl/factsheets/uitleg>