
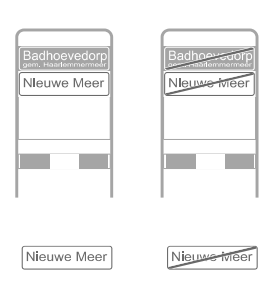





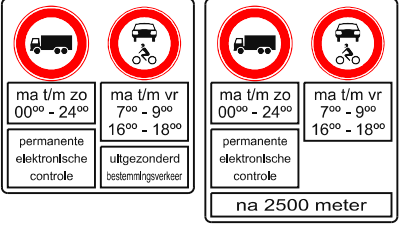


# Fietsstraat 1:1000

### LEGENDA

-  Elektronische controle vrachtwagenverbod
  -  Entree Badhoevedorp - Nieuwe Meer  
Entree Nieuwe Meer
  -  Nieuw te plaatsen 30 km/u zone: A0130zb en A0230ze
  -  Nieuw te plaatsen borden B4 en B5
  -  Nieuw te plaatsen bord B6 en haaiantanden
  -  Nieuw te plaatsen parkeerverbodzone: E01zb en E01ze en E01zh
  -  Nieuw te plaatsen bord aanduiding fietsstraat
  -  Nieuw te plaatsen portaal voorzien van borden C7 en C12 met venstertijden
- op actiepoint    op afstand

nr	omschrijving	datum	invoer	akkoord
 gemeente Haarlemmermeer		Ingenieursbureau postbus 250 2130 AG Hoofddorp tel. 0900-1852		
<b>NIEUWE MEER</b> Intrekken 30 km/u   Instellen fietsstraat   Instellen spitsafsluiting Toekomstige situatie en aan te brengen maatregelen   Verkeersbesluittekening				
Opdracht:	Ringdijk	Datum:	22-06-2018	Auteur: S. Koggel
WO-nr.:		Status:	Concept	Controle:
Contractnr.:		Blad:	02 van 02	
DOC-nr.:	2018-024-005	Alfmeting:	A0	Akkoord:
Documentsoort:	Tekening	Schaal:	1:2500	