

Het college van burgemeester en wethouders,

Gelet op,

Artikel 2.4.8 Algemene Plaatselijke Verordening Gemeente Lingewaal 2005,

Besluiten,

I. Aan te wijzen als gebieden, bedoeld in artikel 2.4.8 APV, voor de gemeente Lingewaal, conform bijgevoegde tekeningen,

**Herwijnen:**

1. de Poort; alle wegen en weggedeelten gelegen binnen een straal van 500 meter vanaf de kruising Zworrelstraat – Nieuwe Steeg;
2. plein aan Achterweg tegenover café De nieuwe tijd.

**Vuren:**

1. de Koels; alle wegen en weggedeelten gelegen binnen een straal van 500 meter vanaf de kruising Molenlaan – Mildijk;
2. speelveld tussen Enk en Rietput/ Waaldijk;
3. voor voormalig gemeentehuis aan de Dorpsstraat;
4. parkeerplaats Mildijk nabij Cella;
5. Waaldijk nabij Fort Vuren.

**Asperen:**

1. het paard; alle wegen en weggedeelten gelegen binnen een straal van 500 meter vanaf de kruising Nieuwstraat – Voorstraat te Asperen;
2. op en rond het sluizencomplex van de Linge;
3. op het grasveld buiten de stadsmuur aan de Linge over de gehele lengte;
4. gebied de Wiel tot aan de Leerdamseweg.

**Heukelum:**

1. Meeuwenstein; alle wegen en weggedeelten gelegen binnen een straal van 500 meter vanaf de kruising Pr. Bernhardstraat – Leijenburgplein;
2. straal van 200 meter om de Leugenbank aan Torenstraat;
3. de Lingewal rond de haven;
4. Hoge land aan Ringovenlaan bij trapveldje.

**Spijk:**

1. ontmoetingsplaats tussen Spijkse Kweldijk en Nieuw Zuiderlingedijk;
2. voor het Dorpshuis aan de Spijkse Kweldijk.

II. Dit besluit treedt in werking een dag na bekendmaking in het Kontakt (Lingewaaljournaal).

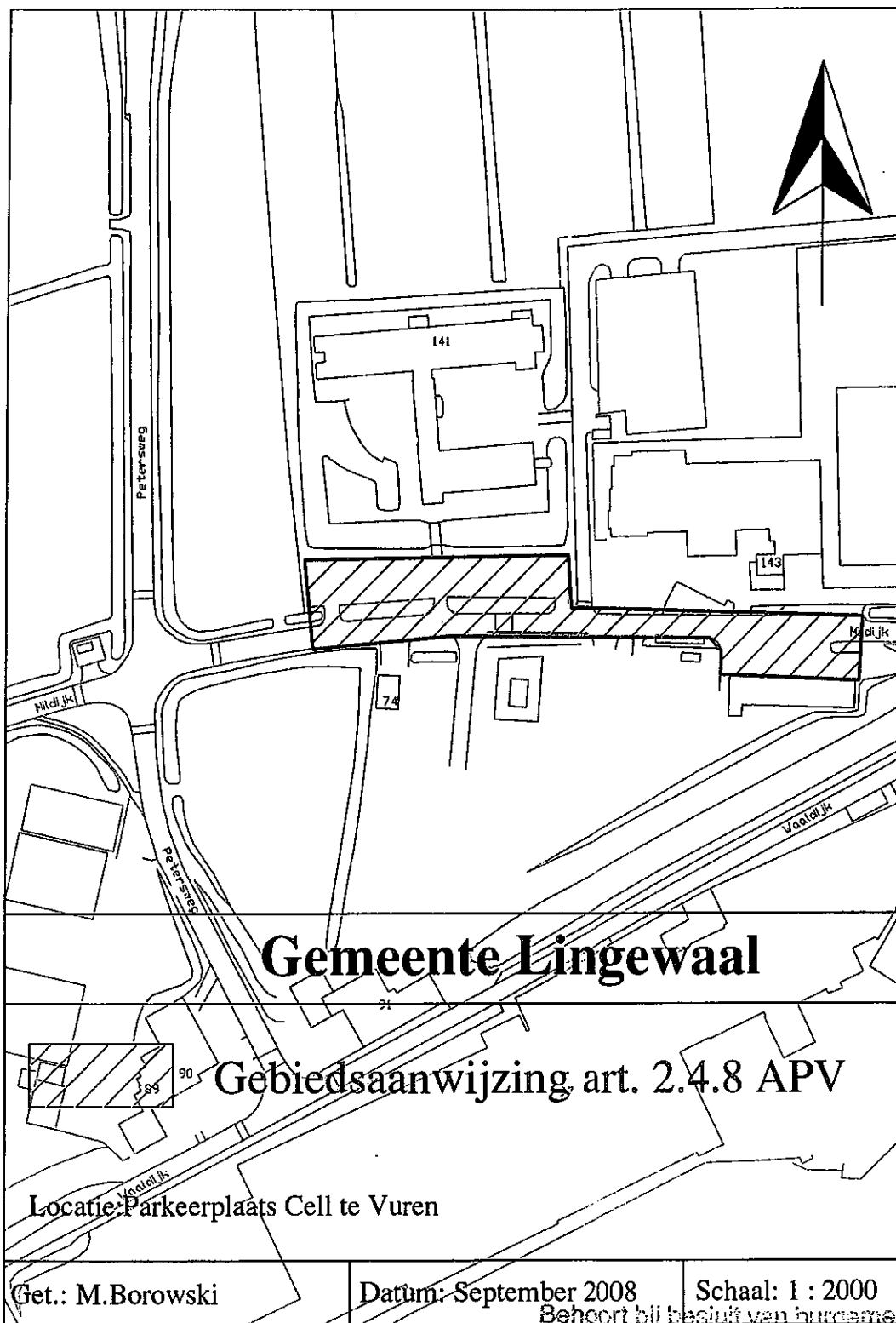
Asperen, 30 september 2008

burgemeester en wethouders van Lingewaal,

E.C.H.M. Nicolaes  
Gemeentesecretaris

L.H.M. van Ruijven-van Leeuwen  
Burgemeester





**Gemeente Lingewaal**

**Gebiedsaanwijzing art. 2.4.8 APV**

Locatie: Parkeerplaats Cell te Vuren

Get.: M. Borowski

Datum: September 2008

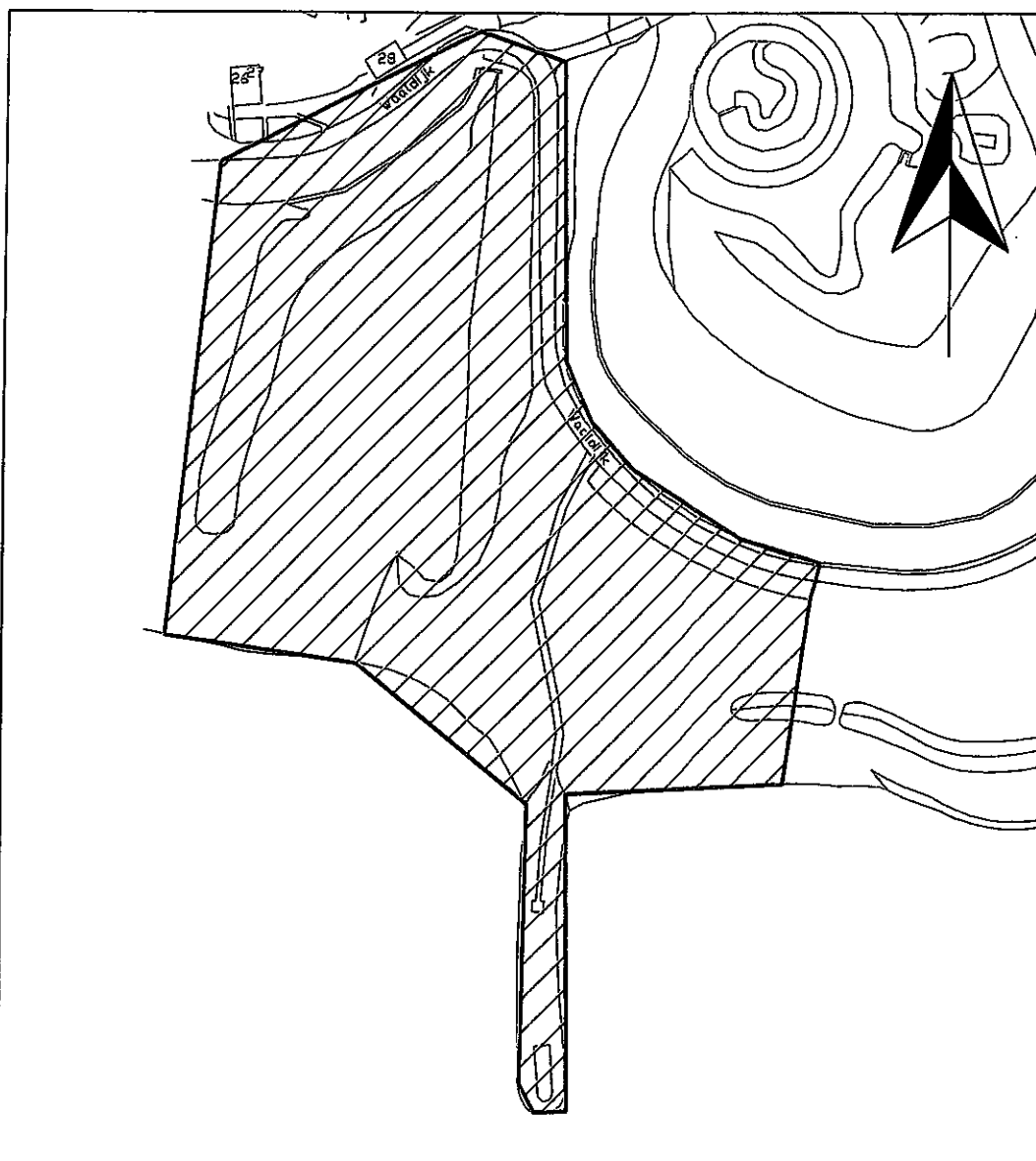
Schaal: 1 : 2000

Behoort bij besluit van burgemeester  
en Wethouders van Lingewaal.

d.d.: 30 SEP. 2008

De Secretaris,





## Gemeente Lingewaal



**Gebiedsaanwijzing art. 2.4.8 APV**

Locatie: Waaldijk nabij Fort Vuren

Get.: M.Borowski

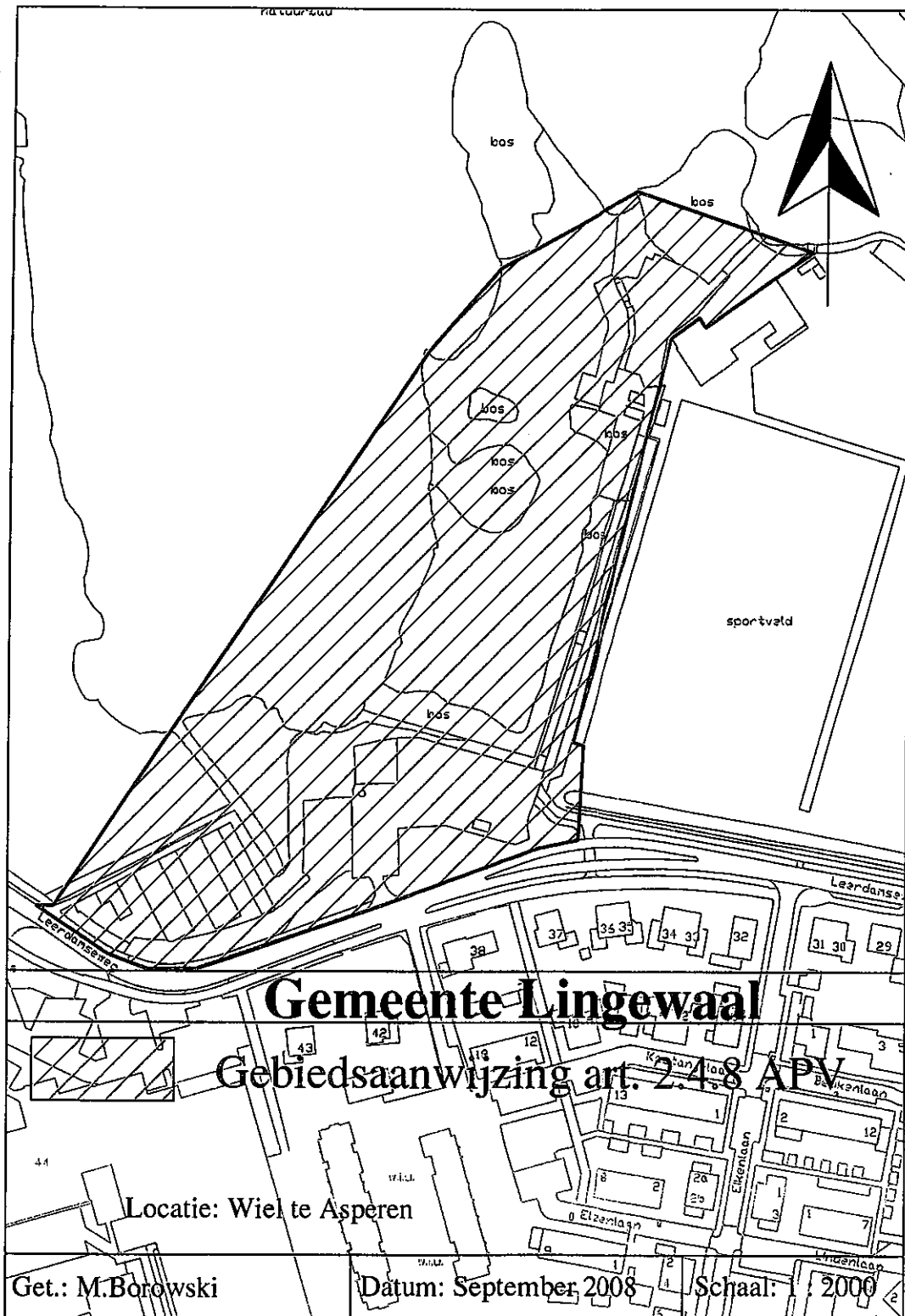
Datum: September 2008

Bereikt door Besluit van de  
en Wethouders van Lingewaal.

d.d.: 30 SEP. 2008

De Secretaris.





**Gemeente Lingewaal**

**Gebiedsaanwijzing art. 2.48 APV**

Locatie: Wiel te Asperen

Get.: M. Borowski


Datum: September 2008

Schaal: 1:2000

Behoort bij besluit van burgemeester en Wethouders van Lingewaal.

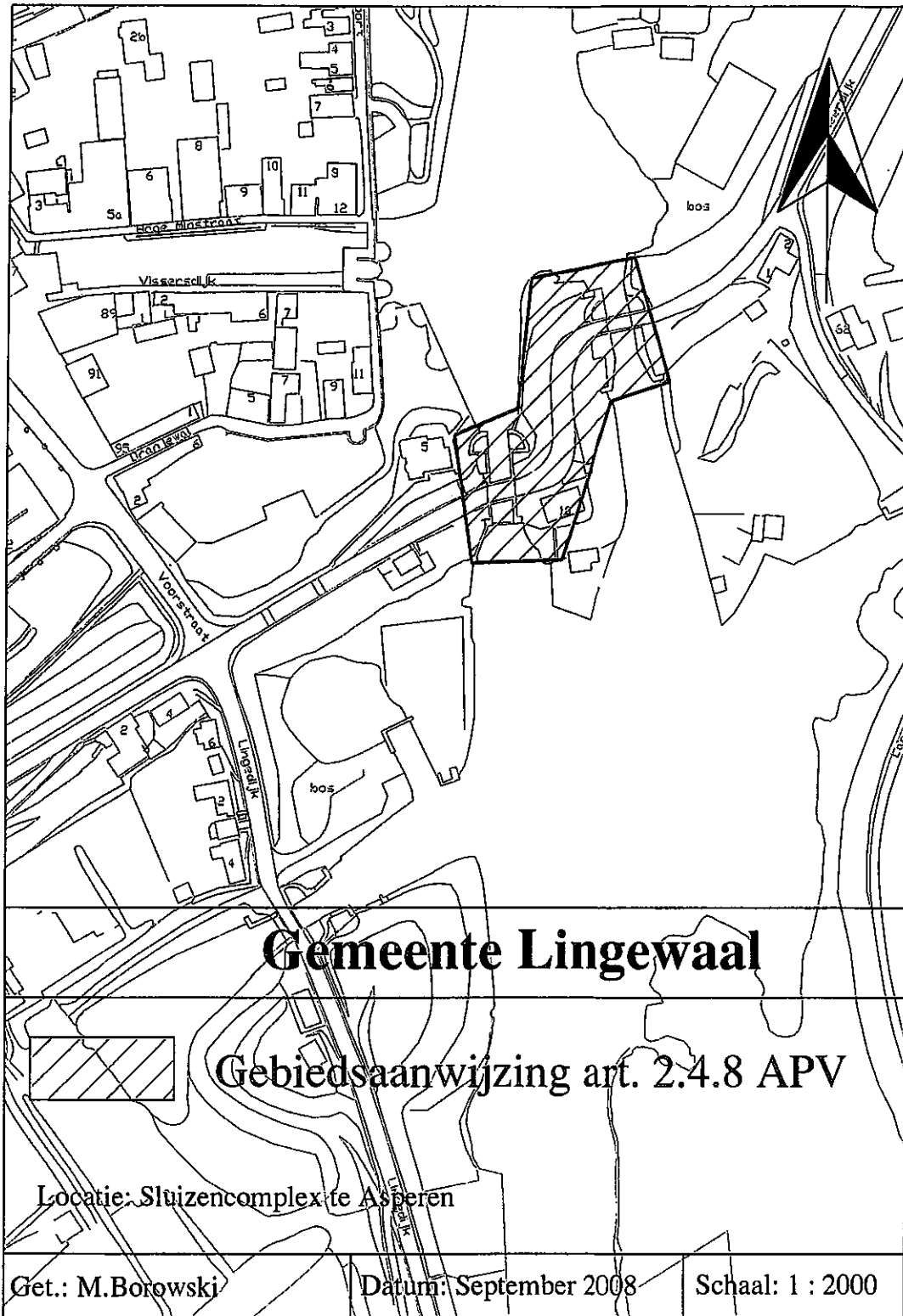
d.d.: 30 SEP. 2008

(De Secretaris)









# Gemeente Lingewaal

## Gebiedsaanwijzing art. 2.4.8 APV

Locatie: Sluizencomplex te Asperen

Get.: M. Borowski

Datum: September 2008

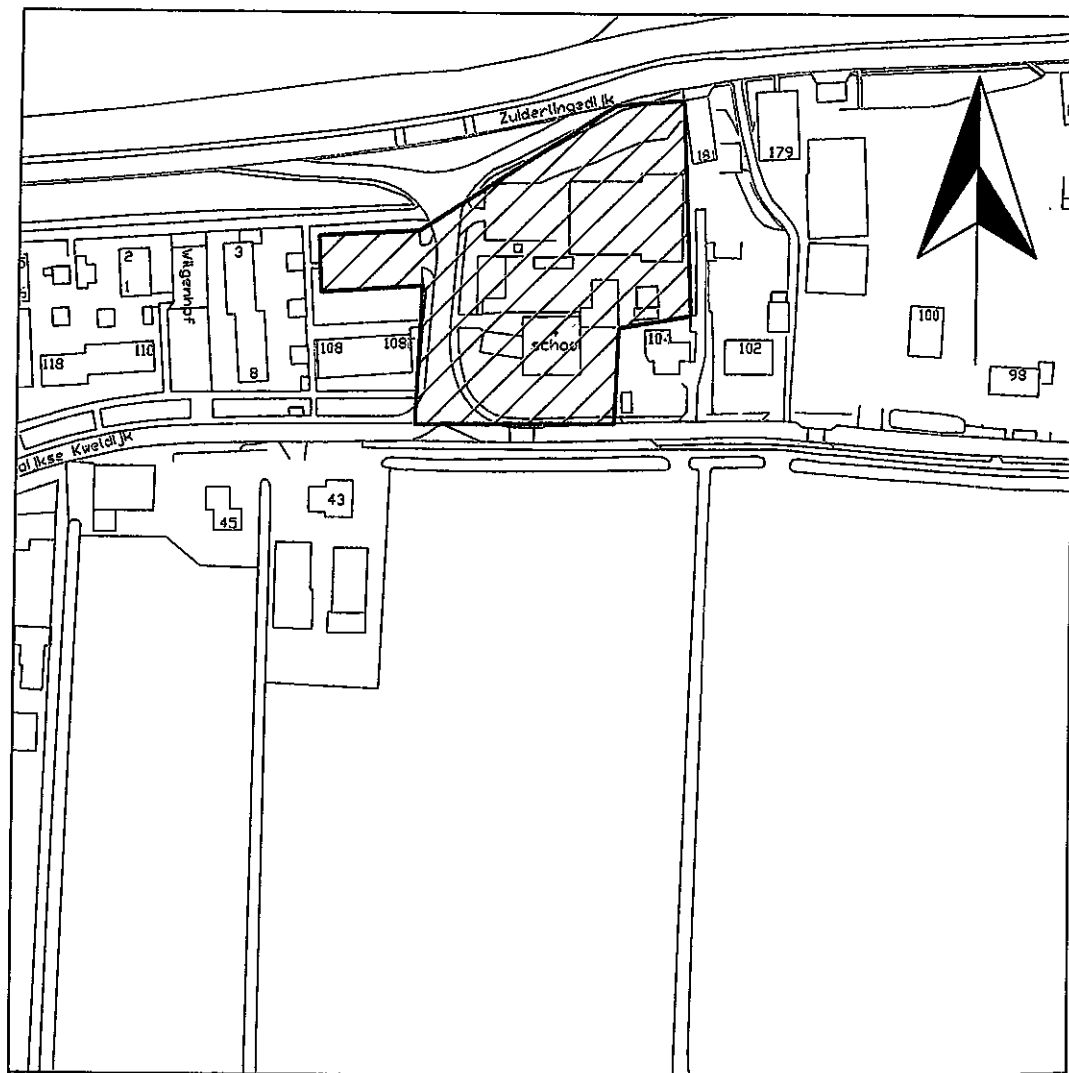
Schaal: 1 : 2000

Behoort bij besluit van burgemeester  
en Wethouders van Lingewaal.


d.d.: 30 SEP. 2008

De Secretaris,





## Gemeente Lingewaal



**Gebiedsaanwijzing art. 2.4.8 APV**

Locatie: Ontmoetingsplaats tussen Spijkse Kweldijk  
en Nieuwe Zuiderlingedijk te Spijk

Get.: M. Borowski

Datum: September 2008

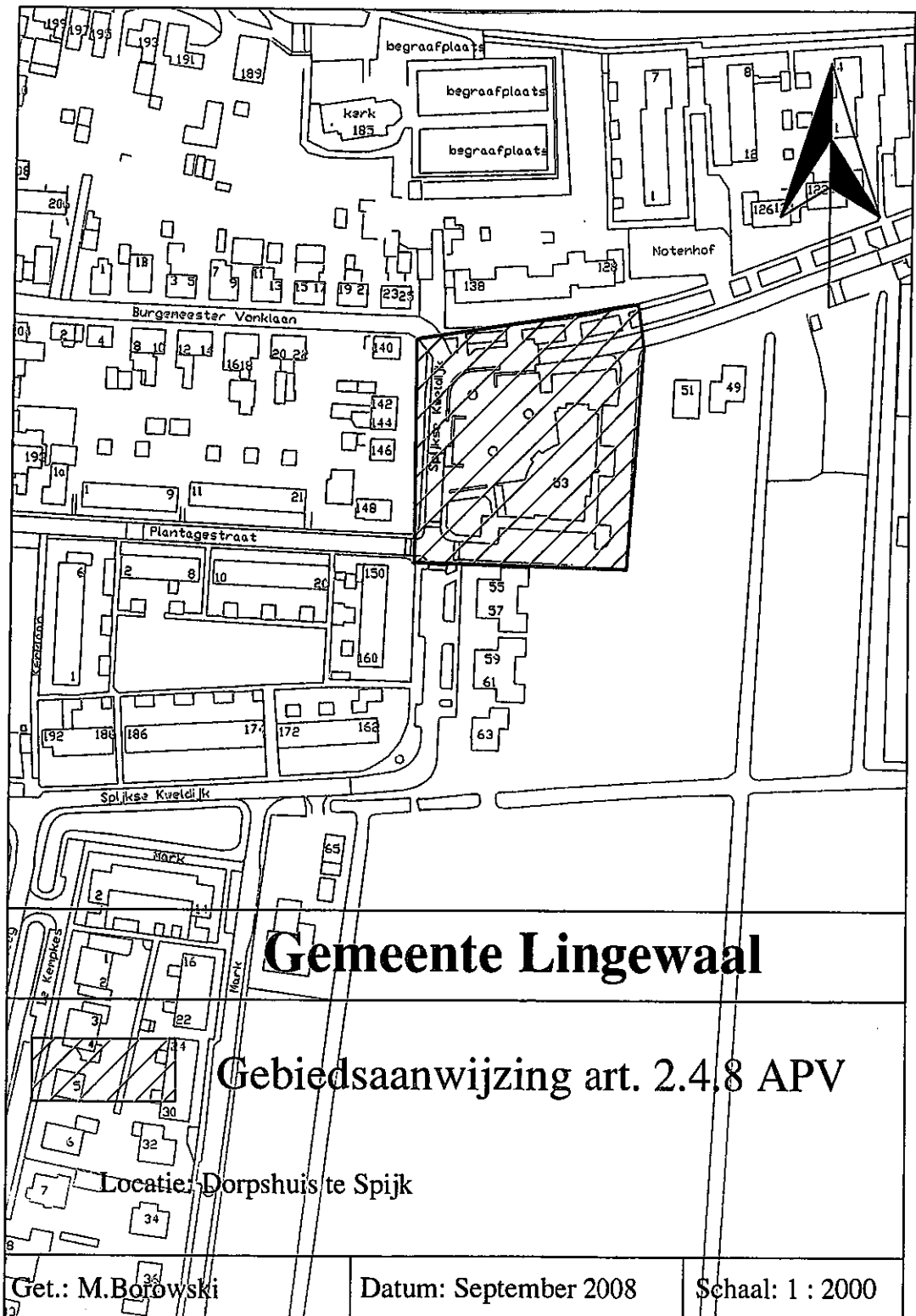
Schaal: 1 : 2000

Bevoegd bij besluit van burgemeester  
en Wethouders van Lingewaal.

d.d.: 30 SEP. 2008

De Secretaris,





# Gemeente Lingewaal

## Gebiedsaanwijzing art. 2.4.8 APV

Locatie: Dorpshuis te Spijk

Get.: M. Borowski	Datum: September 2008	Schaal: 1 : 2000
-------------------	-----------------------	------------------

Behoort bij besluit van burgemeester en Wethouders van Lingewaal.

d.d.: 30 SEP. 2008

De Secretaris,



