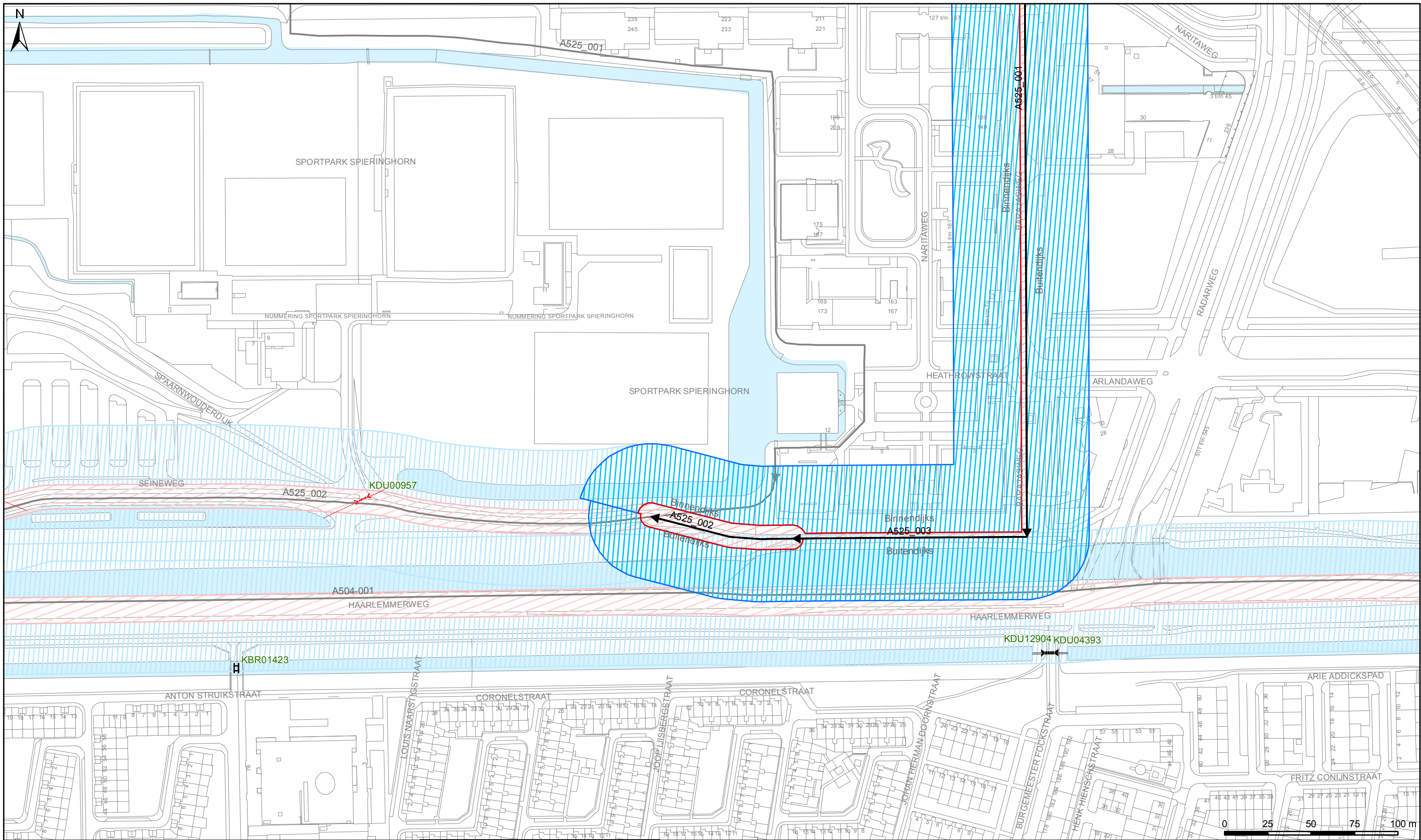


## BIJLAGE

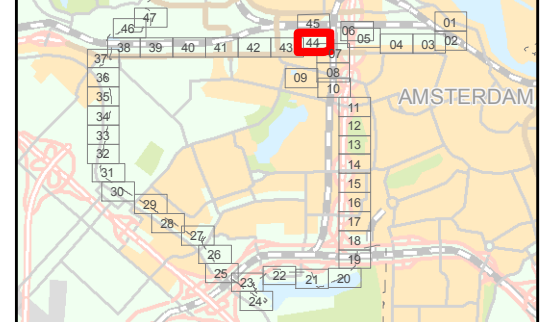
### NIEUWE LEGGERTABEL, -KAARTEN EN PROFIELEN A525

leggerboek	dijkvak	dijktraject	van/tot metrering	status	gewoon onderhoud	buiten- gewoon onderhoud	Maatgevende Hoge Waterstand (m+NAP)	buiten bescher- mingszone buiten	bescher- mingszone buiten	kernzone buiten	dijktafel- hoogte	kruin- breedte	kernzone <b>binnen</b>	maaiveld- hoogte binnenteen	bescher- mingszone <b>binnen</b>	buiten bescher- mingszone <b>binnen</b>
Amsterdam Nieuw-West	A525_001	A525	0-649	verholen kering	gerechtigde	AGV	-0,20	n.v.t	<b>-36,00</b>	<b>0,00</b>	<b>0,00</b>	<b>3,00</b>	<b>3,00</b>	<b>0,00</b>	<b>42,06</b>	n.v.t
Amsterdam Nieuw-West	A525_003	A525	649-732	half-verholen kering	gerechtigde	AGV	-0,20	n.v.t	<b>-36,00</b>	<b>-6,00</b>	<b>0,00</b>	<b>3,00</b>	<b>7,86</b>	<b>-0,45</b>	<b>42,06</b>	n.v.t
Amsterdam Nieuw-West	A525_002	A525	732-866	waterkerend dijklichaam	gerechtigde	AGV	-0,20	n.v.t	<b>-36,00</b>	<b>0,00</b>	<b>0,00</b>	<b>3,00</b>	<b>3,00</b>	<b>0,00</b>	<b>42,06</b>	n.v.t



- Legenda**
- Keringen**
- Referentielijn
  - ▭ Kernzone
  - ▨ Beschermingszone
  - ▤ Buitenbeschermingszone
- Overig**
- ▭ Afwijkende onderhoudsverplichting
  - ▭ Water
  - Overige topografie

- Kunstwerken**
- ▭ Gemalen
  - ▭ Bruggen
  - ▭ Stuwen
  - ▭ Duikers
  - ▭ Inlaten
  - ▭ Sifons
  - ▭ Sluizen



**LEGGER VAN SECUNDAIRE KERINGEN IN AMSTERDAM NIEUW-WEST MET DE DAARTOE BEHORENDE KUNSTWERKEN**

Vastgesteld bij besluit ZXX.xxxxxxx d.d. x-x-2018

Dr. Ir. G.M. van den Top  
dijkgraaf

Drs. H.J. Kelderman  
secretaris-directeur

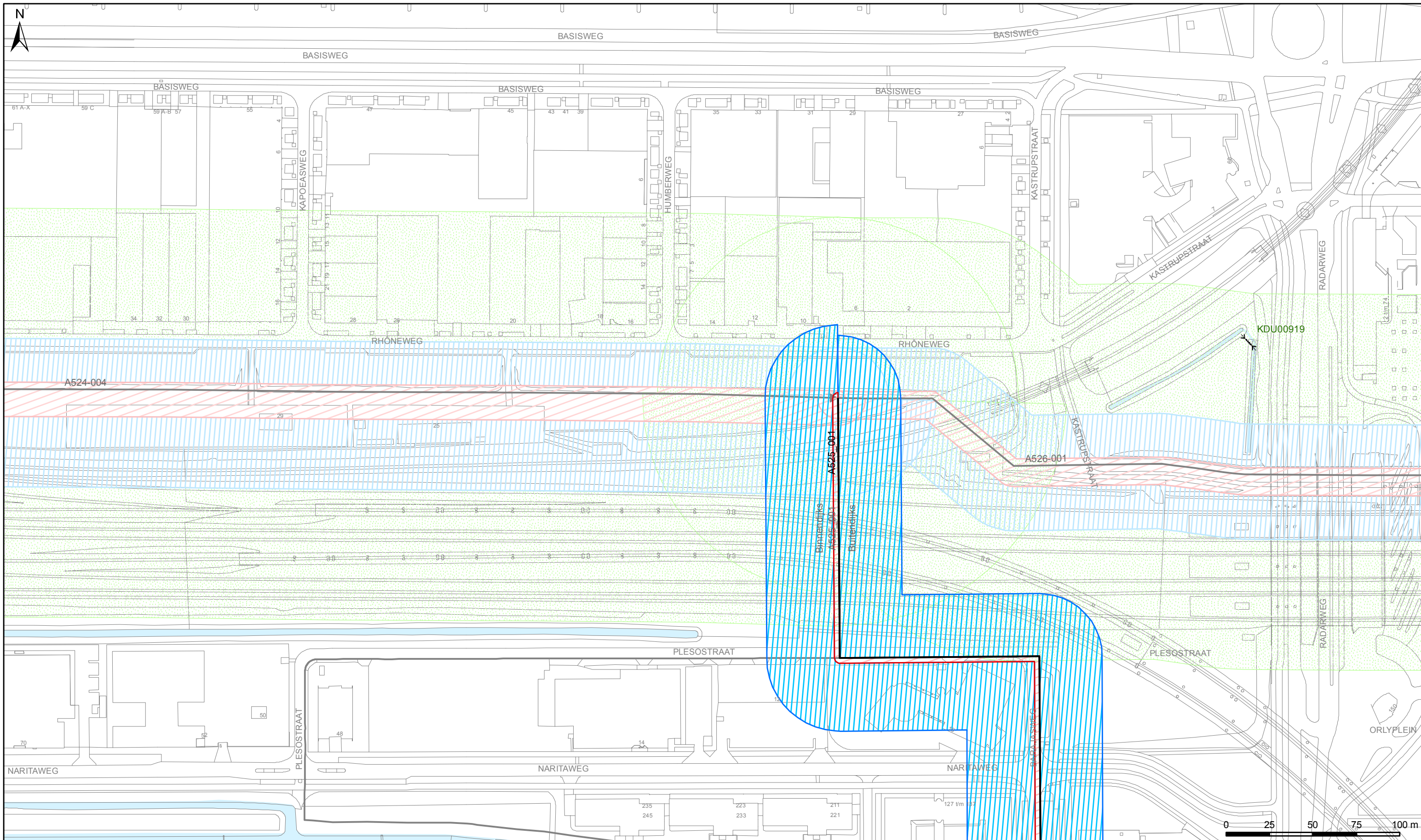
**Waterschap Amstel, Gooi en Vecht**

Bezoekadres:  
Korte Ouderkerkerdijk 7  
1096 AC Amsterdam  
Tel. 0900-9394

**Concept**

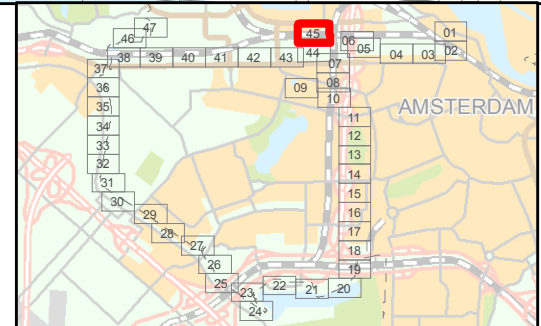
Kaartblad 44

Datum: 08-08-2018    Formaat: A3    Schaal: 1:2.000    Kaartnummer: IB20180106



- Legenda**
- Keringen**
- Referentielijn
  - ▭ Kernzone
  - ▨ Beschermingszone
  - ▤ Buitenbeschermingszone
- Overig**
- ▭ Afwijkende onderhoudsverplichting
  - ▭ Water
  - Overige topografie

- Kunstwerken**
- ▭ Gemalen
  - ▭ Bruggen
  - ▭ Stuwen
  - ▭ Duikers
  - ▭ Inlaten
  - ▭ Sifons
  - ▭ Sluizen



**LEGGER VAN SECUNDAIRE KERINGEN IN AMSTERDAM NIEUW-WEST MET DE DAARTOE BEHORENDE KUNSTWERKEN**

Vastgesteld bij besluit ZXX.xxxxxxx d.d. x-x-2018

Dr. Ir. G.M. van den Top  
dijkgraaf

Drs. H.J. Kelderman  
secretaris-directeur

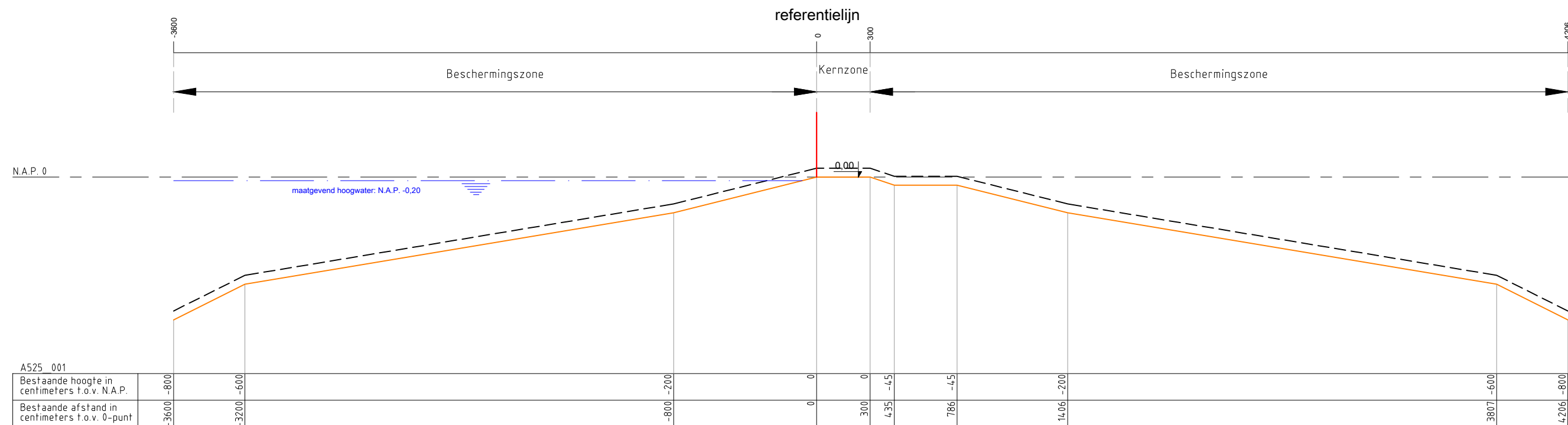
**Waterschap Amstel, Gooi en Vecht**

Bezoekadres:  
Korte Ouderkerkerdijk 7  
1096 AC Amsterdam  
Tel. 0900-9394

Kaartblad 45

**Concept**



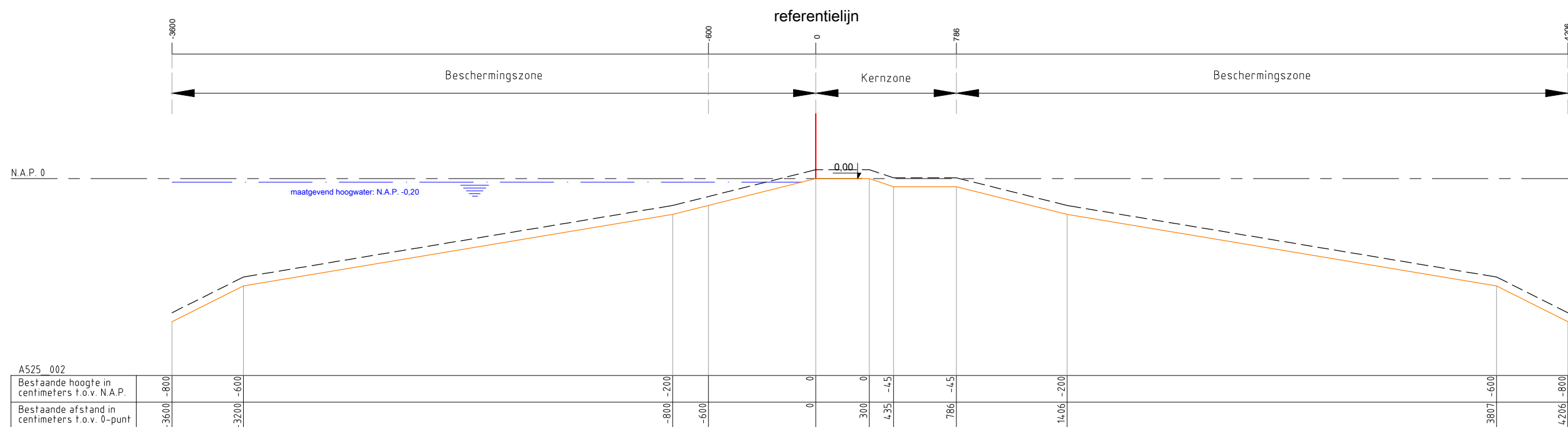


**Legenda :**

- Waterkering
- Minimaal profiel
- - - Profiel van vrije ruimte
- Waterlijn
- | Referentielijn

**Opmerking:**  
 Hoogtematen in meters t.o.v. NAP  
 1000 Afstand niet op schaal


<b>Waterschap Amstel, Gooi en Vecht</b> Postbus 94370 1090 GJ AMSTERDAM		
<b>Leggerprofiel secundaire waterkering</b> <span style="color: red; font-weight: bold;">Concept</span>		
schaal: 1:250	formaat: A3	nr. <b>A525_001</b>
datum: 07-08-2018	code: ____	

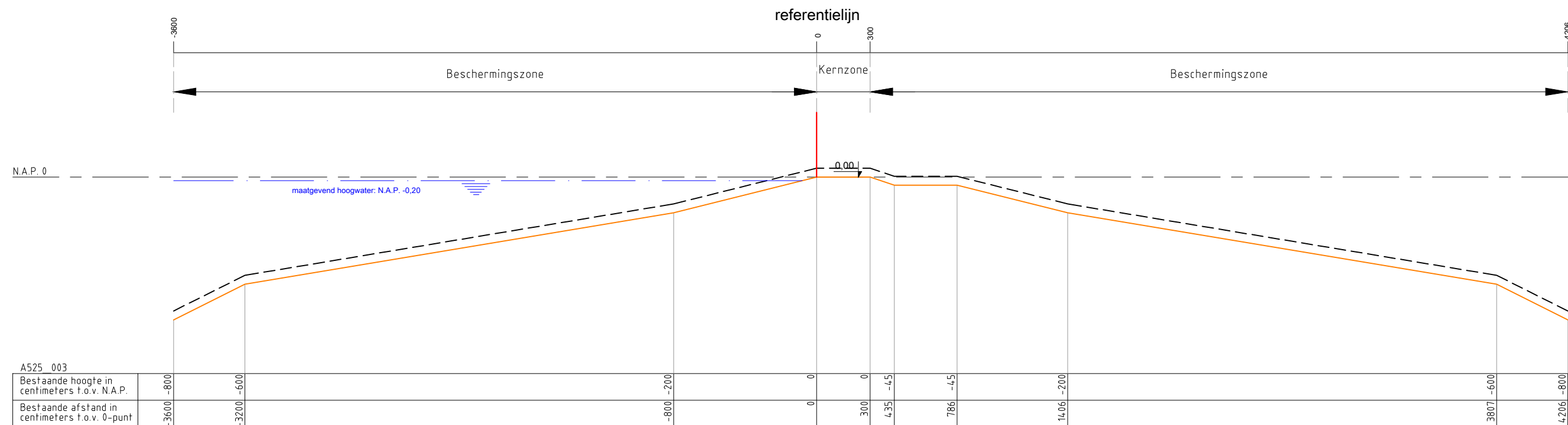


**Legenda :**

- Waterkering
- Minimaal profiel
- - - Profiel van vrije ruimte
- Waterlijn
- | Referentielijn

**Opmerking:**  
Hoogtematen in meters t.o.v. NAP

<b>Waterschap Amstel, Gooi en Vecht</b> Postbus 94370 1090 GJ AMSTERDAM		
<b>Leggerprofiel secundaire waterkering</b> <span style="color: red; font-weight: bold;">Concept</span>		
schaal: 1:250	formaat: A3	nr. <b>A525_002</b>
datum: 07-08-2018	code: ____	




A525\_003

Bestaande hoogte in centimeters t.o.v. N.A.P.	-3600	-3200	-800	0	300	435	786	1406	3807	4206
Bestaande afstand in centimeters t.o.v. 0-punt	-3600	-3200	-800	0	300	435	786	1406	3807	4206

**Legenda :**

- Waterkering
- Minimaal profiel
- - - Profiel van vrije ruimte
- Waterlijn
- | Referentielijn

**Opmerking:**  
 Hoogtematen in meters t.o.v. NAP  
 1000 Afstand niet op schaal

<b>Waterschap Amstel, Gooi en Vecht</b> Postbus 94370 1090 GJ AMSTERDAM		
<b>Leggerprofiel secundaire waterkering</b> <b>Concept</b>		
schaal: 1:250	formaat: A3	nr. <b>A525_003</b>
datum: 07-08-2018	code: ____	