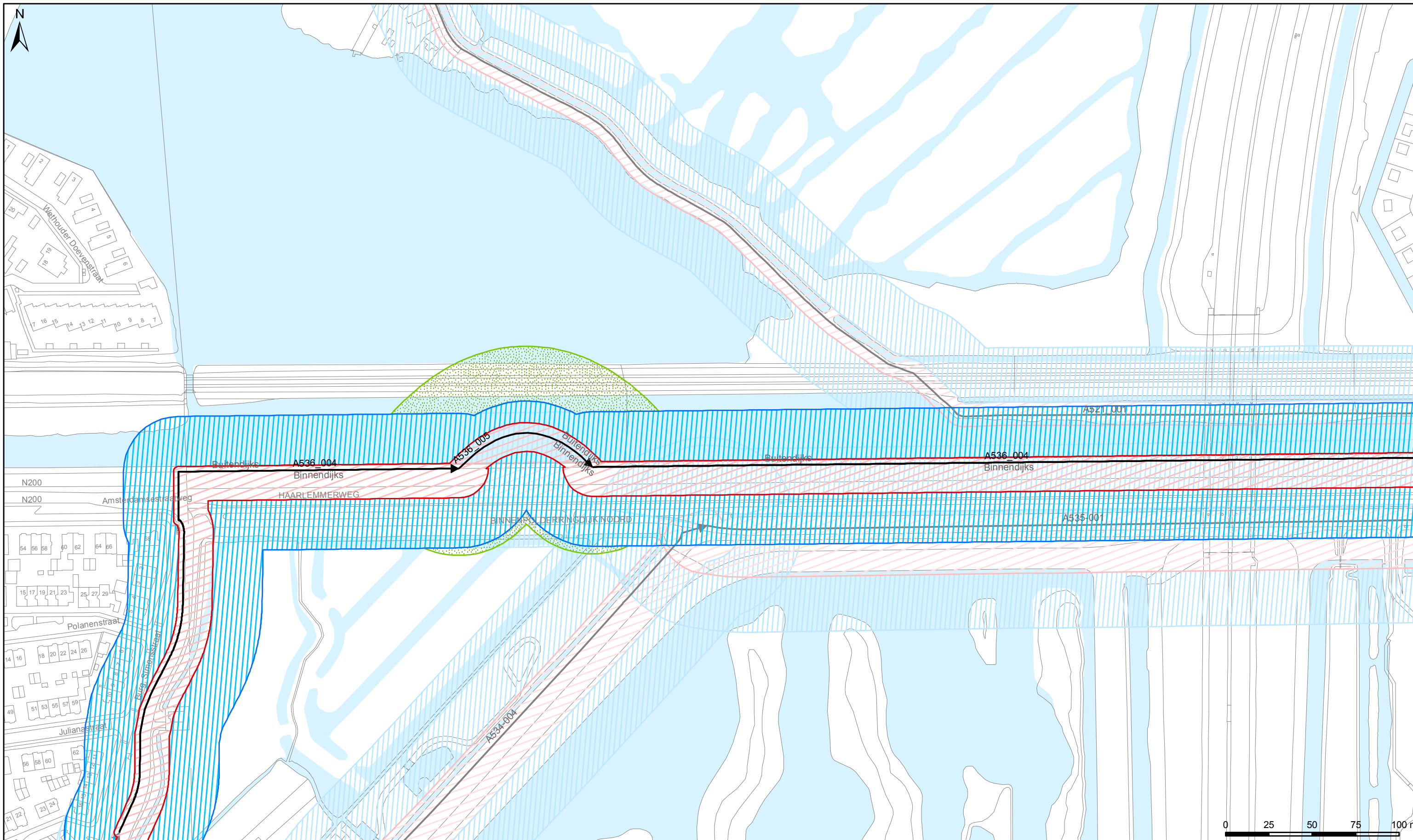


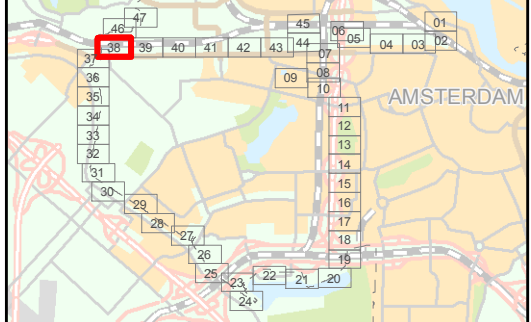
## BIJLAGE

### NIEUWE LEGGERTABEL, -KAART EN PROFIEL A536

leggerboek	dijkvak nieuwe naam	dijkvak oude naam	dijktraject oude naam	van/tot metrering	status	gewoon onderhoud	buiten- gewoon onderhoud	Maatgevende Hoge Waterstand (m+NAP)	buiten bescher- mingszone buiten	bescher- mingszone buiten	kernzone buiten	dijktafel- hoogte	kruin- breedte	kernzone <b>binnen</b>	maaiveld- hoogte binnenteen	bescher- mingszone <b>binnen</b>	buiten bescher- mingszone <b>binnen</b>
Amsterdam Nieuw-West	A536_005	A536	A536	877-966	waterkerend dijklichaam	gerechtigde	AGV	<b>-0,20</b>	<b>-49,93</b>	<b>-18,43</b>	<b>-6,00</b>	<b>-0,10</b>	<b>0,46</b>	<b>10,63</b>	<b>-2,70</b>	<b>22,63</b>	<b>49,93</b>



Legenda	
<b>Keringen</b>	
	Referentielijn
	Kernzone
	Binnenbeschermingszone
	Buitenbeschermingszone
<b>Overig</b>	
	Afwijkende onderhoudsverplichting
	Water
	Overige topografie
<b>Kunstwerken</b>	
	Gemalen
	Bruggen
	Damwanden
	Stuwen
	Duikers
	Inlaten
	Sifons
	Sluizen



**LEGGER VAN SECUNDAIRE KERINGEN IN AMSTERDAM NIEUW-WEST MET DE DAARTOE BEHORENDE KUNSTWERKEN**

Vastgesteld bij besluit ZXX.xxxxxx d.d. x-x-2018

Dr. Ir. G.M. van den Top  
dijkgraaf

Drs. H.J. Kelderman  
secretaris-directeur

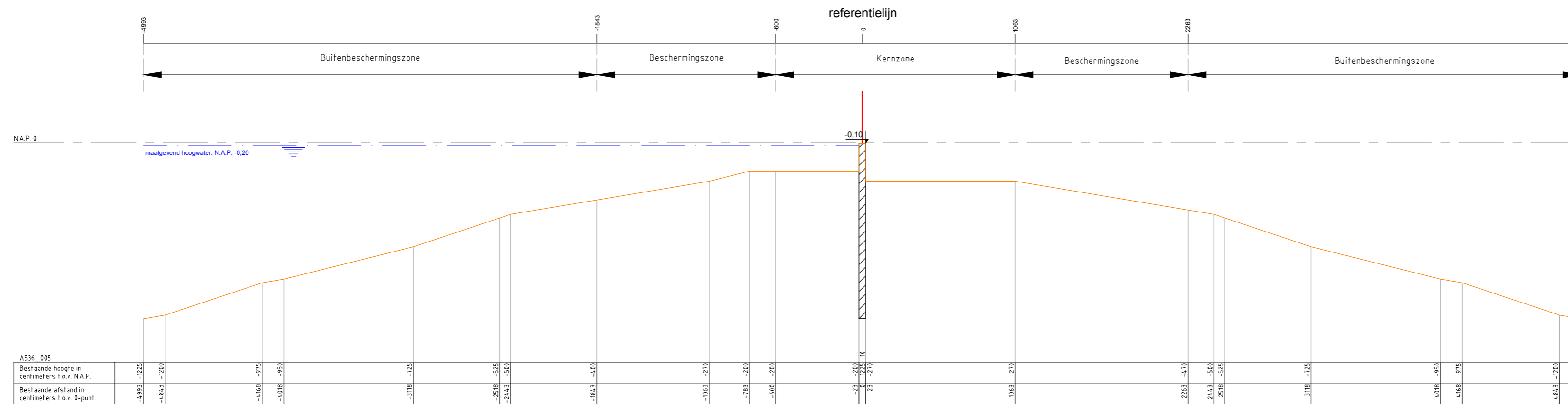
**Waterschap Amstel, Gooi en Vecht**

Bezoekadres:  
Korte Ouderkerkerdijk 7  
1096 AC Amsterdam  
Tel. 0900-9394

**Concept**

Kaartblad 38

Datum: 26-06-2018	Formaat: A3	Schaal: 1:2.000	Kaartnummer: IB20180092_38
-------------------	-------------	-----------------	----------------------------



**Legenda :**

- Waterkering
- Minimaal profiel
- Waterlijn
- Referentielijn

**Opmerking:**  
 Hoogtematen in meters t.o.v. NAP  
 1000 Afstand niet op schaal

<b>Waterschap Amstel, Gooi en Vecht</b> Postbus 94370 1090 GJ AMSTERDAM		
<b>Leggerprofiel secundaire waterkering</b> <span style="color: red;">Concept</span>		
schaal: 1:250	formaat: A3	nr. <b>A536_005</b>
datum: 11-07-2018	code: _____	