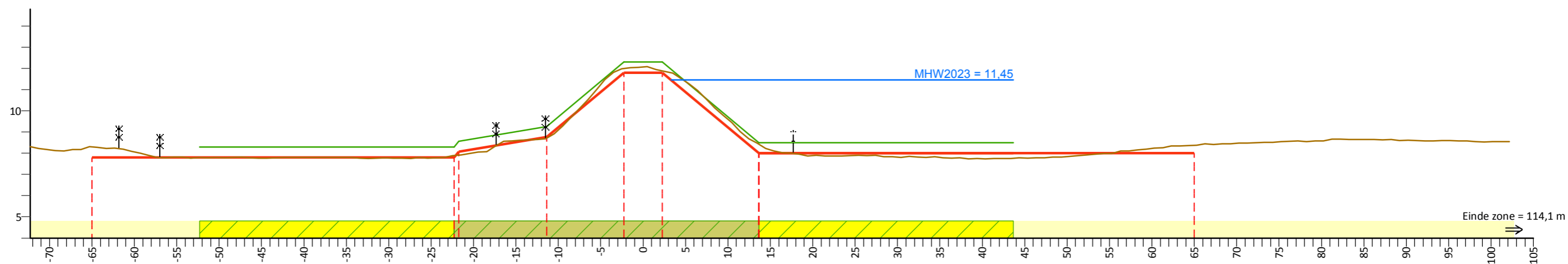


Keent Ring, dwarsprofiel: 0+00-2+00



PvVR (mNAP)		8,30	8,30	9,26	12,30	12,30	8,50	8,50	
Afstand (m)		-52,3	-22,7	-11,4	-2,2	2,2	13,7	43,7	
AHN (mNAP)	20,77	8,29	7,89	8,71	12,00	11,88	8,42	8,37	21,36
Afstand (m)	-72,3	-65	-22,8	-11,4	-2,2	2,2	13,7	65	102,2
Legger (mNAP)		7,80	7,89	8,76	11,80	11,80	8,00	8,00	
Afstand (m)		-65	-22,7	-11,4	-2,2	2,2	13,7	65	

Legenda

- Profiel van vrije ruimte (PvVR)
- Beheerprofiel
- AHN (Algemeen Hoogtebestand Nederland, AHN2)
- Leggerprofiel
- Maatgevend Hoogwater 2023 (MWH mNAP)

- Profiel van vrije ruimte
- Waterkering
- Beschermingszone A
- Buitenbeschermingszone B

- * Afrastering
- Bebouwing
- Bij Bomenrij
- Haag
- Muur

Legger Waterkeringen

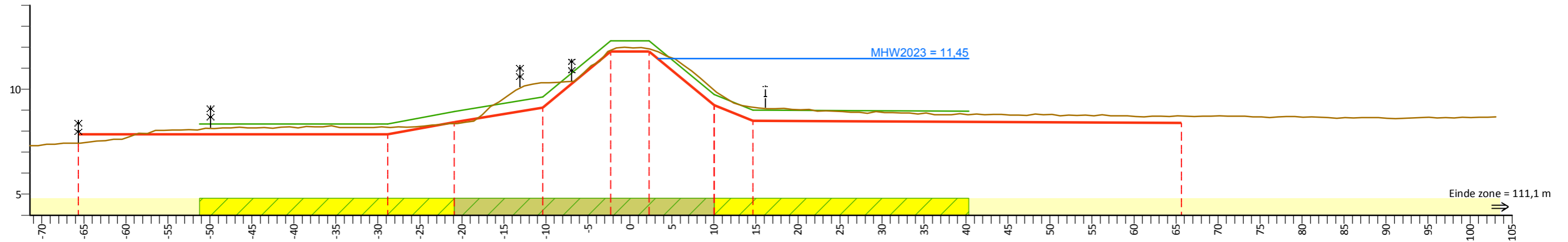
Keent Ring, dwarsprofiel: 0+00-2+00

Gemaakt door:
Cluster Gis, Servicestaf
Gemaakt op:
16-08-2018
Versie:
DB d.d. 03-09-2018

Schaal:
Lengteschaal 1:500
Hoogteschaal 1:200
Bladnummer:
1 van 1
Papierformaat:
A3



Keent Ring, dwarsprofiel: 2+00-3+50



PvVR (mNAP)		8,35	8,35	8,93	9,63	12,30	12,30	9,74	9,00	8,95	
Afstand (m)		-51,2	-28,8	-20,9	-10,4	-2,3	2,3	10	14,6	40,3	
AHN (mNAP)	18,29	7,43	8,19	8,36	10,31	11,85	11,92	9,96	9,14	8,72	21,70
Afstand (m)	-71,4	-65,7	-28,8	-20,9	-10,4	-2,3	2,3	10	14,6	65,7	103,1
Legger (mNAP)		7,85	7,85	8,43	9,13	11,80	11,80	9,24	8,50	8,40	
Afstand (m)		-65,7	-28,8	-20,9	-10,4	-2,3	2,3	10	14,6	65,7	

Legenda

- Profiel van vrije ruimte (PvVR)
- Beheerprofiel
- AHN (Algemeen Hoogtebestand Nederland, AHN2)
- Leggerprofiel
- Maatgevend Hoogwater 2023 (MWH mNAP)
- Profiel van vrije ruimte
- Waterkering
- Bescheringszone A
- Buitenbescheringszone B
- Afrastering
- Bebouwing
- Bomenrij
- Haag
- Muur

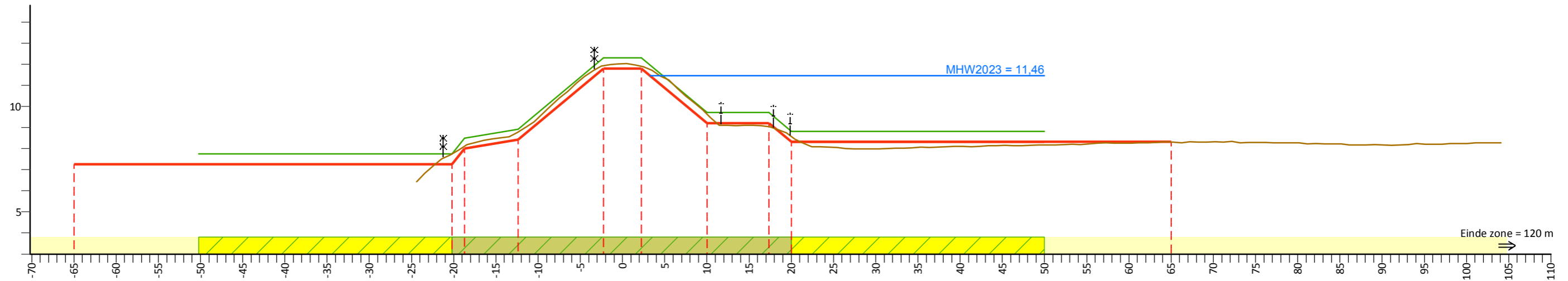
Legger Waterkeringen Keent Ring, dwarsprofiel: 2+00-3+50

Gemaakt door:
Cluster Gis, Servicestaf
Gemaakt op:
16-08-2018
Versie:
DB d.d. 03-09-2018

Schaal:
Lengteschaal 1:500
Hoogteschaal 1:200
Bladnummer:
1 van 1
Papierformaat:
A3



Keent Ring, dwarsprofiel: 3+50-6+50



PvVR (mNAP)		7,75		7,75	8,50		8,92		12,30	12,30		9,71	9,71	8,82		8,82		
Afstand (m)		-50,2		-20,2	-18,7		-12,4		-2,3	2,3		10	17,3	20		50		
AHN (mNAP)			16,05	7,74	8,12		8,77		11,92	11,90		9,64	9,05	8,57		8,31		20,68
Afstand (m)			-24,4	-20,2	-18,7		-12,4		-2,3	2,3		10	17,3	20		65		104,1
Legger (mNAP)	7,25		7,25	8,00		8,42		11,80	11,80		9,21	9,21	8,32		8,32			
Afstand (m)	-65		-20,2	-18,7		-12,4		-2,3	2,3		10	17,3	20		65			

Legenda

- Profiel van vrije ruimte (PvVR)
- Beheerprofiel
- AHN (Algemeen Hoogtebestand Nederland, AHN2)
- Leggerprofiel
- Maatgevend Hoogwater 2023 (MWH mNAP)
- Profiel van vrije ruimte
- Waterkering
- Bescheringszone A
- Buitenbescheringszone B
- Afrastering
- Bebouwing
- Bomenrij
- Haag
- Muur

Legger Waterkeringen

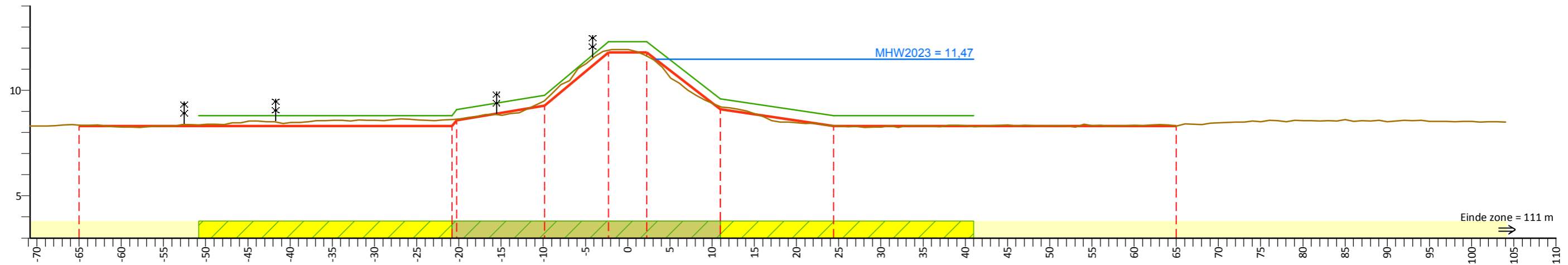
Keent Ring, dwarsprofiel: 3+50-6+50

Gemaakt door:
Cluster Gis, Servicestaf
Gemaakt op:
16-08-2018
Versie:
DB d.d. 03-09-2018

Schaal:
Lengteschaal 1:500
Hoogteschaal 1:200
Bladnummer:
1 van 1
Papierformaat:
A3



Keent Ring, dwarsprofiel: 6+50-8+00



PvVR (mNAP)		8,80		8,88		9,77		12,30		12,30		9,60		8,80		8,80	
Afstand (m)		-50,8		-20,8		-9,8		-2,3		2,3		11		24,4		41	
AHN (mNAP)	20,78	8,35		8,63		9,51		11,90		11,62		9,22		8,32		8,31	21,22
Afstand (m)	-70,8	-65		-20,8		-9,8		-2,3		2,3		11		24,4		65	104
Legger (mNAP)		8,30		8,38		9,27		11,80		11,80		9,10		8,30		8,30	
Afstand (m)		-65		-20,8		-9,8		-2,3		2,3		11		24,4		65	

Legenda

- Profiel van vrije ruimte (PvVR)
- Beheerprofiel
- AHN (Algemeen Hoogtebestand Nederland, AHN2)
- Leggerprofiel
- Maatgevend Hoogwater 2023 (MWH mNAP)
- Profiel van vrije ruimte
- Waterkering
- Bescheringszone A
- Buitenbescheringszone B
- Afrastering
- Bebouwing
- Bomenrij
- Haag
- Muur

Legger Waterkeringen

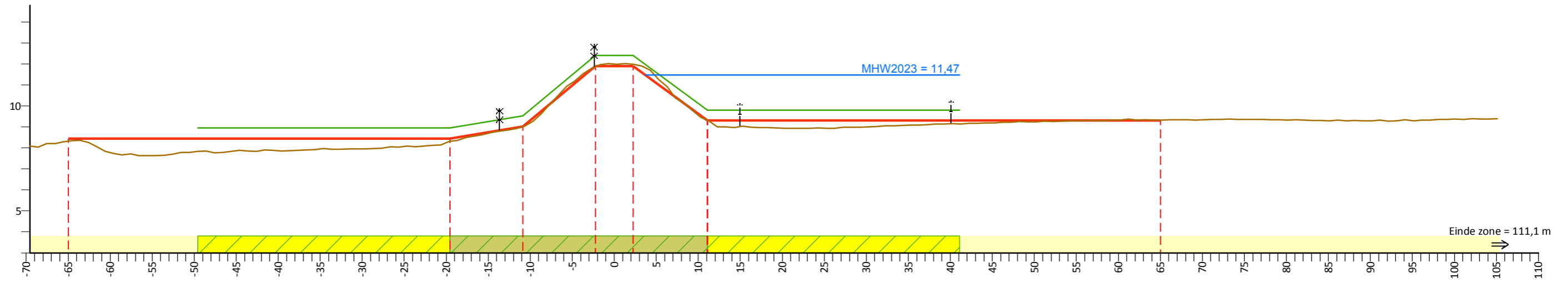
Keent Ring, dwarsprofiel: 6+50-8+00

Gemaakt door:
Cluster Gis, Servicestaf
Gemaakt op:
16-08-2018
Versie:
DB d.d. 03-09-2018

Schaal:
Lengteschaal 1:500
Hoogteschaal 1:200
Bladnummer:
1 van 1
Papierformaat:
A3



Keent Ring, dwarsprofiel: 8+00-10+00



PvVR (mNAP)		8,95		8,95		9,52		12,40		12,40		9,80		9,80	
Afstand (m)		-49,6		-19,6		-10,9		-2,3		2,3		11,1		41,1	
AHN (mNAP)	20,21	8,32		8,31		9,01		11,87		11,99		9,31		9,33	23,47
Afstand (m)	-69,6	-65		-19,6		-10,9		-2,3		2,3		11,1		65	105,1
Legger (mNAP)		8,45		8,45		9,02		11,90		11,90		9,30		9,30	
Afstand (m)		-65		-19,6		-10,9		-2,3		2,3		11,1		65	

Legenda

- Profiel van vrije ruimte (PvVR)
- Beheerprofiel
- AHN (Algemeen Hoogtebestand Nederland, AHN2)
- Leggerprofiel
- Maatgevend Hoogwater 2023 (MWH mNAP)
- Profiel van vrije ruimte
- Waterkering
- Beschermingszone A
- Buitenbeschermingszone B
- Afrastering
- Bebouwing
- Bomenrij
- Haag
- Muur

Legger Waterkeringen

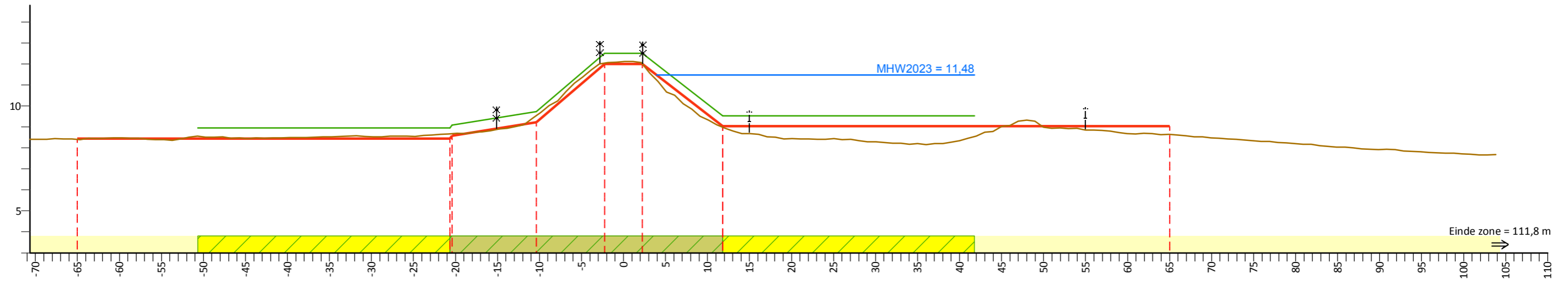
Keent Ring, dwarsprofiel: 8+00-10+00

Gemaakt door:
Cluster Gis, Servicestaf
Gemaakt op:
16-08-2018
Versie:
DB d.d. 03-09-2018

Schaal:
Lengteschaal 1:500
Hoogteschaal 1:200
Bladnummer:
1 van 1
Papierformaat:
A3



Keent Ring, dwarsprofiel: 10+00-11+50



PvVR (mNAP)		8,95		8,88	9,73	12,50	12,50	9,53	9,53		
Afstand (m)		-50,7		-20,7	-10,4	-2,2	2,2	11,8	41,8		
AHN (mNAP)	21,01	8,41		8,67	9,54	12,04	12,00	8,99		8,64	19,22
Afstand (m)	-70,7	-65		-20,7	-10,4	-2,2	2,2	11,8		65	103,8
Legger (mNAP)		8,45		8,45	9,23	12,00	12,00	9,03		9,03	
Afstand (m)		-65		-20,7	-10,4	-2,2	2,2	11,8		65	

Legenda

- Profiel van vrije ruimte (PvVR)
- Beheerprofiel
- AHN (Algemeen Hoogtebestand Nederland, AHN2)
- Leggerprofiel
- Maatgevend Hoogwater 2023 (MWH mNAP)
- Profiel van vrije ruimte
- Waterkering
- Bescheringszone A
- Buitenbescheringszone B
- Afrastering
- Bebouwing
- Bomenrij
- Haag
- Muur

Legger Waterkeringen

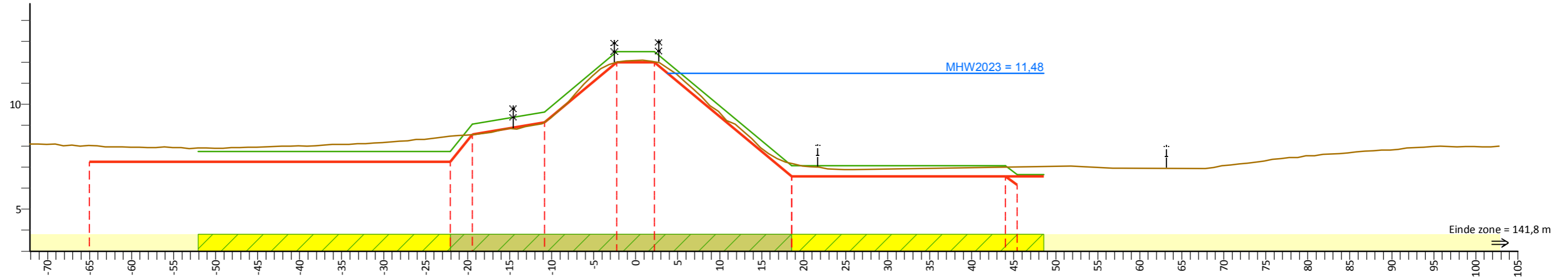
Keent Ring, dwarsprofiel: 10+00-11+50

Gemaakt door:
Cluster Gis, Servicestaf
Gemaakt op:
16-08-2018
Versie:
DB d.d. 03-09-2018

Schaal:
Lengteschaal 1:500
Hoogteschaal 1:200
Bladnummer:
1 van 1
Papierformaat:
A3



Keent Ring, dwarsprofiel: 11+50-12+50



PvVR (mNAP)		7,75		7,75	9,06		9,63		12,50	12,50		7,07		7,07	6,65	6,65	
Afstand (m)		-52,1		-22,1	-19,5		-10,9		-2,3	2,3		18,6		44	45,4	48,6	
AHN (mNAP)	20,28		8,04		8,48	8,55		9,15		12,00	12,03		7,18		7,01	7,02	19,99
Afstand (m)	-72,1		-65		-22,1	-19,5		-10,9		-2,3	2,3		18,6		44	45,4	102,8
Legger (mNAP)		7,25		7,25	8,56		9,13		12,00	12,00		6,57		6,57	6,15		
Afstand (m)		-65		-22,1	-19,5		-10,9		-2,3	2,3		18,6		44	45,4		

Legenda

- Profiel van vrije ruimte (PvVR)
- Beheerprofiel
- AHN (Algemeen Hoogtebestand Nederland, AHN2)
- Leggerprofiel
- Maatgevend Hoogwater 2023 (MWH mNAP)

- Profiel van vrije ruimte
- Waterkering
- Beschermingszone A
- Buitenbeschermingszone B

- * Afrastering
- Bebouwing
- Bij Bomenrij
- Haag
- Muur

Legger Waterkeringen

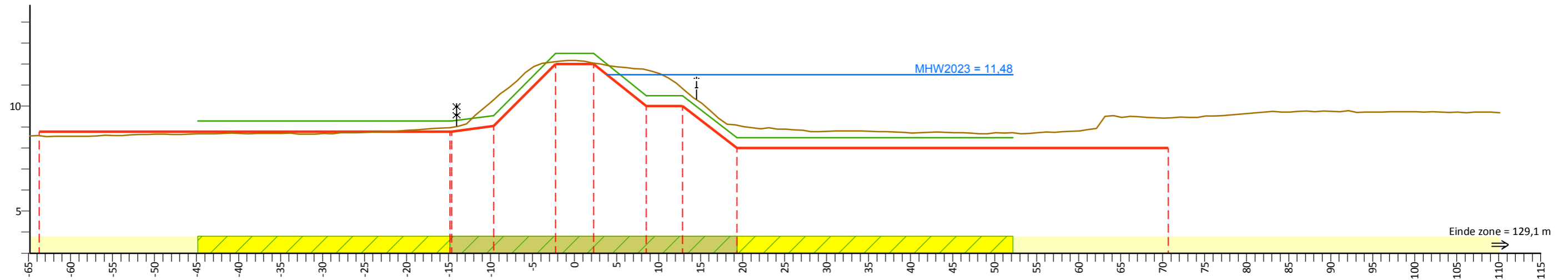
Keent Ring, dwarsprofiel: 11+50-12+50

Gemaakt door:
Cluster Gis, Servicestaf
Gemaakt op:
16-08-2018
Versie:
DB d.d. 03-09-2018

Schaal:
Lengteschaal 1:500
Hoogteschaal 1:200
Bladnummer:
1 van 1
Papierformaat:
A3



Keent Ring, dwarsprofiel: 12+50-14+00



PvVR (mNAP)		9,29	9,29	9,55	12,50	12,50	10,50	10,50	8,50	8,50	
Afstand (m)		-44,8	-14,8	-9,6	-2,3	2,3	8,5	12,8	19,3	52,2	
AHN (mNAP)	21,46 8,58		8,99	10,30	12,11	12,04	11,73	10,84	9,09		24,21
Afstand (m)	-64,8 -63,7		-14,8	-9,6	-2,3	2,3	8,5	12,8	19,3		70,7 110,1
Legger (mNAP)		8,79	8,79	9,05	12,00	12,00	10,00	10,00	8,00		8,00
Afstand (m)		-63,7	-14,8	-9,6	-2,3	2,3	8,5	12,8	19,3		70,7

Legenda

- Profiel van vrije ruimte (PvVR)
- Beheerprofiel
- AHN (Algemeen Hoogtebestand Nederland, AHN2)
- Leggerprofiel
- Maatgevend Hoogwater 2023 (MWH mNAP)
- Profiel van vrije ruimte
- Waterkering
- Bescheringszone A
- Buitenbescheringszone B
- ✖ Afrastering
- Bebouwing
- Bomenrij
- Haag
- Muur

Legger Waterkeringen

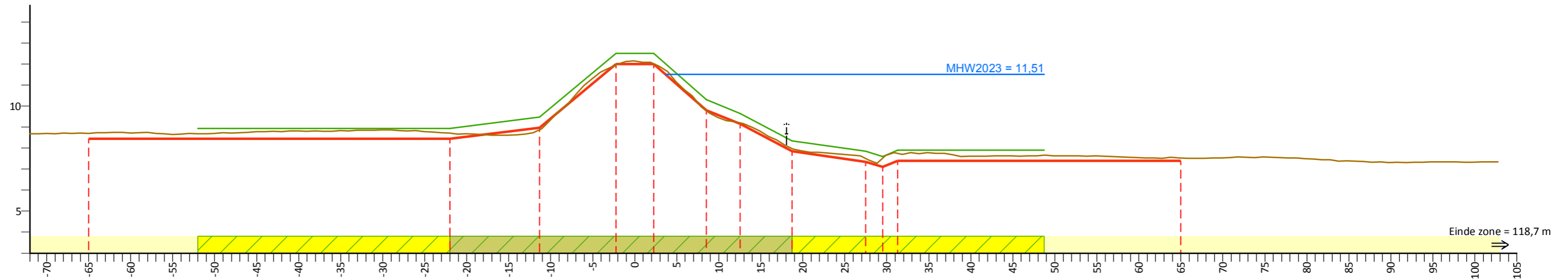
Keent Ring, dwarsprofiel: 12+50-14+00

Gemaakt door:
Cluster Gis, Servicestaf
Gemaakt op:
16-08-2018
Versie:
DB d.d. 03-09-2018

Schaal:
Lengteschaal 1:500
Hoogteschaal 1:200
Bladnummer:
1 van 1
Papierformaat:
A3



Keent Ring, dwarsprofiel: 14+00-15+50



PvVR (mNAP)		8,94		8,94		9,47		12,50		12,50		10,30		9,65		8,35		7,85		7,60		7,90		7,90	
Afstand (m)		-52		-22		-11,3		-2,2		2,3		8,5		12,5		18,7		27,5		29,5		31,3		48,7	
AHN (mNAP)	21,70		8,70		8,72		8,87		11,95		12,02		9,76		9,20		7,99		7,49		7,51		7,74		7,53
Afstand (m)	-72		-65		-22		-11,3		-2,2		2,3		8,5		12,5		18,7		27,5		29,5		31,3		65
Legger (mNAP)			8,44		8,44		8,97		12,00		12,00		9,80		9,15		7,85		7,35		7,10		7,40		7,40
Afstand (m)			-65		-22		-11,3		-2,2		2,3		8,5		12,5		18,7		27,5		29,5		31,3		65

Legenda

- Profiel van vrije ruimte (PvVR)
- Beheerprofiel
- AHN (Algemeen Hoogtebestand Nederland, AHN2)
- Leggerprofiel
- Maatgevend Hoogwater 2023 (MWH mNAP)
- Profiel van vrije ruimte
- Waterkering
- Beschermingszone A
- Buitenbeschermingszone B
- Afrastering
- Bebouwing
- Bomenrij
- Haag
- Muur

Legger Waterkeringen

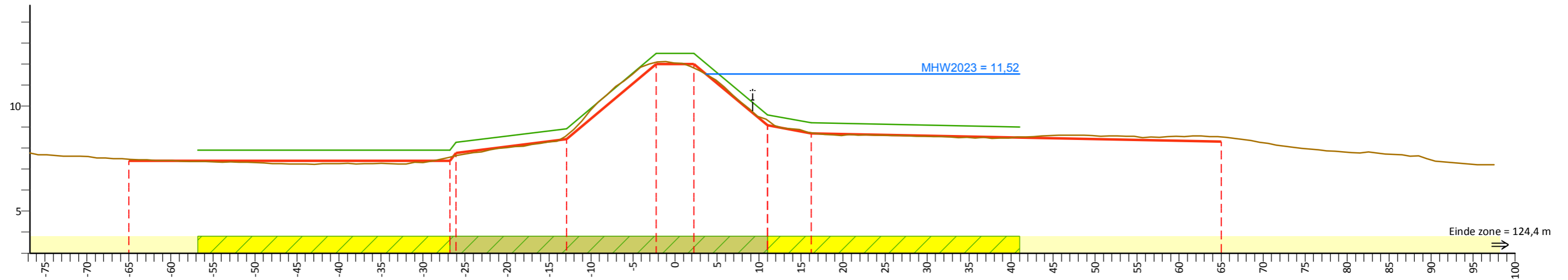
Keent Ring, dwarsprofiel: 14+00-15+50

Gemaakt door:
Cluster Gis, Servicestaf
Gemaakt op:
16-08-2018
Versie:
DB d.d. 03-09-2018

Schaal:
Lengteschaal 1:500
Hoogteschaal 1:200
Bladnummer:
1 van 1
Papierformaat:
A3



Keent Ring, dwarsprofiel: 15+50-17+50



PvVR (mNAP)		7,90		7,90	8,27	8,92		12,50	12,50	9,58		9,00	
Afstand (m)		-56,8		-26,1	-26,1	-12,9		-2,2	2,2	11		41	
AHN (mNAP)	19,43	7,47		7,57	7,64	8,61		12,08	11,80	9,32		8,73	18,00
Afstand (m)	-76,8	-65		-26,8	-26,8	-12,9		-2,2	2,2	11		16,2	65
Legger (mNAP)		7,40		7,49	7,49	8,42		12,00	12,00	9,08		8,70	8,30
Afstand (m)		-65		-26,1	-26,1	-12,9		-2,2	2,2	11		16,2	65

Legenda

- Profiel van vrije ruimte (PvVR)
- Beheerprofiel
- AHN (Algemeen Hoogtebestand Nederland, AHN2)
- Leggerprofiel
- Maatgevend Hoogwater 2023 (MWH mNAP)
- Profiel van vrije ruimte
- Waterkering
- Bescheringszone A
- Buitenbescheringszone B
- Afrastering
- Bebouwing
- Bomenrij
- Haag
- Muur

Legger Waterkeringen

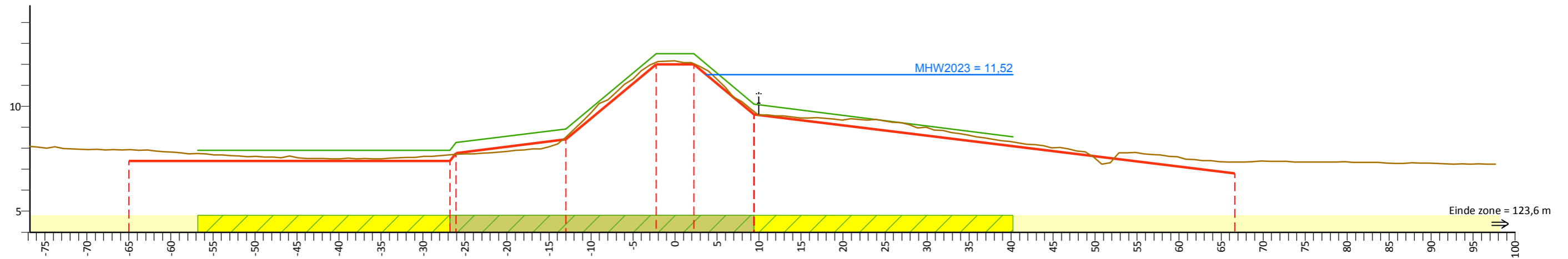
Keent Ring, dwarsprofiel: 15+50-17+50

Gemaakt door:
Cluster Gis, Servicestaf
Gemaakt op:
16-08-2018
Versie:
DB d.d. 03-09-2018

Schaal:
Lengteschaal 1:500
Hoogteschaal 1:200
Bladnummer:
1 van 1
Papierformaat:
A3



Keent Ring, dwarsprofiel: 17+50-19+50



PvVR (mNAP)		7,90	7,90	8,92	12,50	12,50	10,11	8,55	
Afstand (m)		-56,8	-26,1	-13	-2,3	2,3	9,4	40,2	
AHN (mNAP)	20,23	7,93	7,91	8,53	12,10	12,04	9,74	7,35	18,12
Afstand (m)	-76,8	-65	-26,8	-13	-2,3	2,3	9,4	66,6	97,7
Legger (mNAP)		7,40	7,79	8,42	12,00	12,00	9,61	6,80	
Afstand (m)		-65	-26,1	-13	-2,3	2,3	9,4	66,6	

Legenda

- Profiel van vrije ruimte (PvVR)
- Beheerprofiel
- AHN (Algemeen Hoogtebestand Nederland, AHN2)
- Leggerprofiel
- Maatgevend Hoogwater 2023 (MWH mNAP)
- Profiel van vrije ruimte
- Waterkering
- Beschermingszone A
- Buitenbeschermingszone B
- Afrastering
- Bebouwing
- Bomenrij
- Haag
- Muur

Legger Waterkeringen

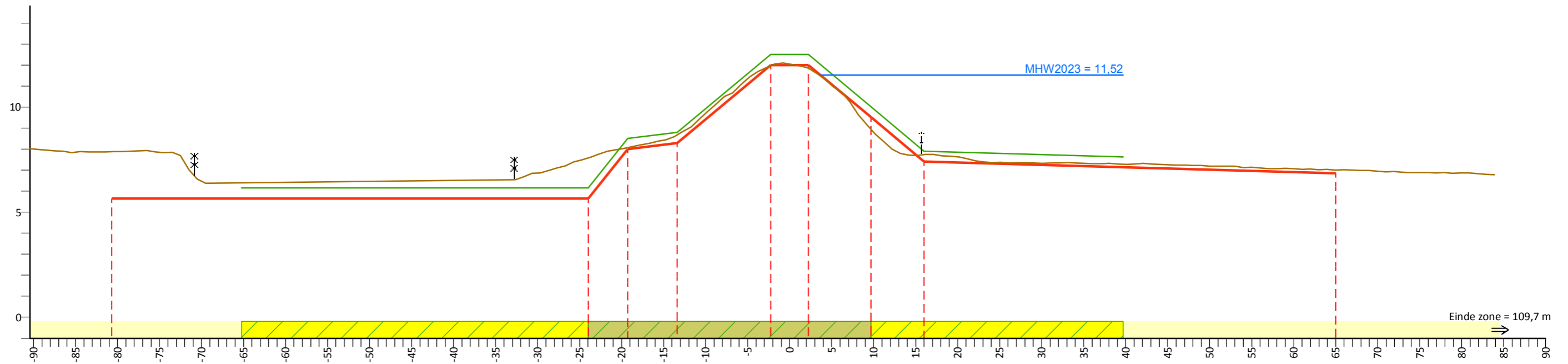
Keent Ring, dwarsprofiel: 17+50-19+50

Gemaakt door:
Cluster Gis, Servicestaf
Gemaakt op:
16-08-2018
Versie:
DB d.d. 03-09-2018

Schaal:
Lengteschaal 1:500
Hoogteschaal 1:200
Bladnummer:
1 van 1
Papierformaat:
A3



Keent Ring, dwarsprofiel: 19+50-20+20



PvVR (mNAP)		6,15		6,15	8,50	8,79		12,50	12,50	10,02	7,90		7,63	
Afstand (m)		-65,2		-24	-19,3	-13,4		-2,3	2,3	9,7	16		39,7	
AHN (mNAP)	20,05	7,88		7,58	8,07	8,68		11,96	11,85	8,93	7,74		7,01	16,93
Afstand (m)	-90,4	-80,7		-24	-19,3	-13,4		-2,3	2,3	9,7	16		65	83,9
Legger (mNAP)		5,65		5,65	8,00	8,29		12,00	12,00	9,52	7,40		6,85	
Afstand (m)		-80,7		-24	-19,3	-13,4		-2,3	2,3	9,7	16		65	

Legenda

- Profiel van vrije ruimte (PvVR)
- Beheerprofiel
- AHN (Algemeen Hoogtebestand Nederland, AHN2)
- Leggerprofiel
- Maatgevend Hoogwater 2023 (MWH mNAP)
- Profiel van vrije ruimte
- Waterkering
- Beschermingszone A
- Buitenbeschermingszone B
- Afrastering
- Bebouwing
- Bomenrij
- Haag
- Muur

Legger Waterkeringen

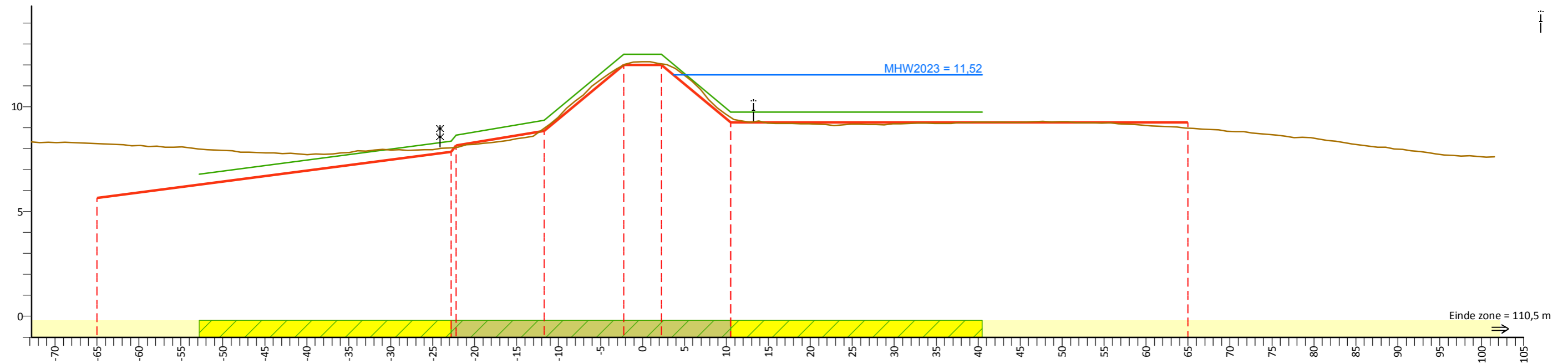
Keent Ring, dwarsprofiel: 19+50-20+20

Gemaakt door:
Cluster Gis, Servicestaf
Gemaakt op:
16-08-2018
Versie:
DB d.d. 03-09-2018

Schaal:
Lengteschaal 1:500
Hoogteschaal 1:200
Bladnummer:
1 van 1
Papierformaat:
A3



Keent Ring, dwarsprofiel: 20+20-22+00



PvVR (mNAP)		6,78	8,85	9,35	12,50	12,50	9,75	9,75	
Afstand (m)		-52,8	-22,2	-11,7	-2,2	2,2	10,5	40,5	
AHN (mNAP)	20,82	8,24	8,06	8,98	11,99	12,04	9,49	8,98	19,00
Afstand (m)	-72,8	-65	-22,2	-11,7	-2,2	2,2	10,5	65	101,5
Legger (mNAP)		5,65	7,85	8,85	12,00	12,00	9,25	9,25	
Afstand (m)		-65	-22,2	-11,7	-2,2	2,2	10,5	65	

Legenda

- Profiel van vrije ruimte (PvVR)
- Beheerprofiel
- AHN (Algemeen Hoogtebestand Nederland, AHN2)
- Leggerprofiel
- Maatgevend Hoogwater 2023 (MWH mNAP)
- Profiel van vrije ruimte
- Waterkering
- Beschermingszone A
- Buitenbeschermingszone B
- Afrastering
- Bebouwing
- Bomenrij
- Haag
- Muur

Legger Waterkeringen

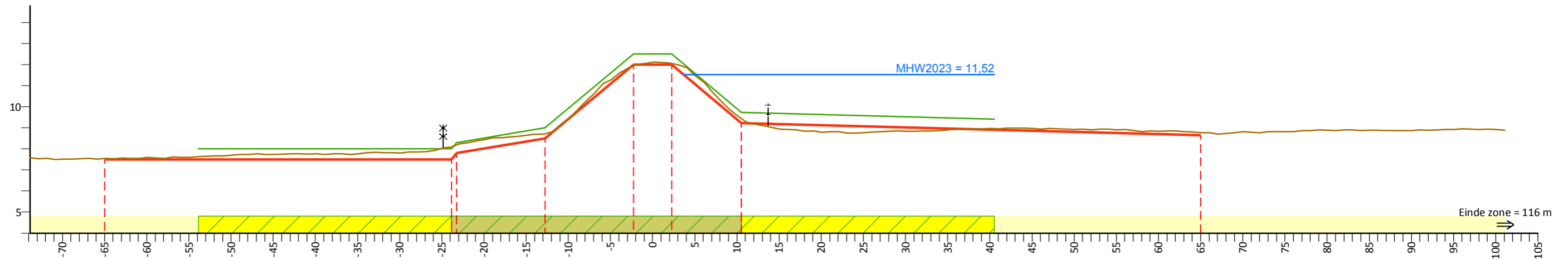
Keent Ring, dwarsprofiel: 20+20-22+00

Gemaakt door:
Cluster Gis, Servicestaf
Gemaakt op:
16-08-2018
Versie:
DB d.d. 03-09-2018

Schaal:
Lengteschaal 1:500
Hoogteschaal 1:200
Bladnummer:
1 van 1
Papierformaat:
A3



Keent Ring, dwarsprofiel: 22+00-24+00



PvVR (mNAP)		8,00		8,30		9,00		12,50		12,50		9,73		9,41	
Afstand (m)		-53,9		-23,2		-12,8		-2,3		2,3		10,5		40,5	
AHN (mNAP)	18,94	7,54		8,08		8,72		11,95		12,05		9,43		8,77	22,19
Afstand (m)	-73,8	-65		-23,2		-12,8		-2,3		2,3		10,5		65	101
Legger (mNAP)		7,50		7,80		8,50		12,00		12,00		9,23		8,65	
Afstand (m)		-65		-23,2		-12,8		-2,3		2,3		10,5		65	

Legenda

- Profiel van vrije ruimte (PvVR)
- Beheerprofiel
- AHN (Algemeen Hoogtebestand Nederland, AHN2)
- Leggerprofiel
- Maatgevend Hoogwater 2023 (MWH mNAP)
- Profiel van vrije ruimte
- Waterkering
- Beschermingszone A
- Buitenbeschermingszone B
- Afrastering
- Bebouwing
- Bomenrij
- Haag
- Muur

Legger Waterkeringen

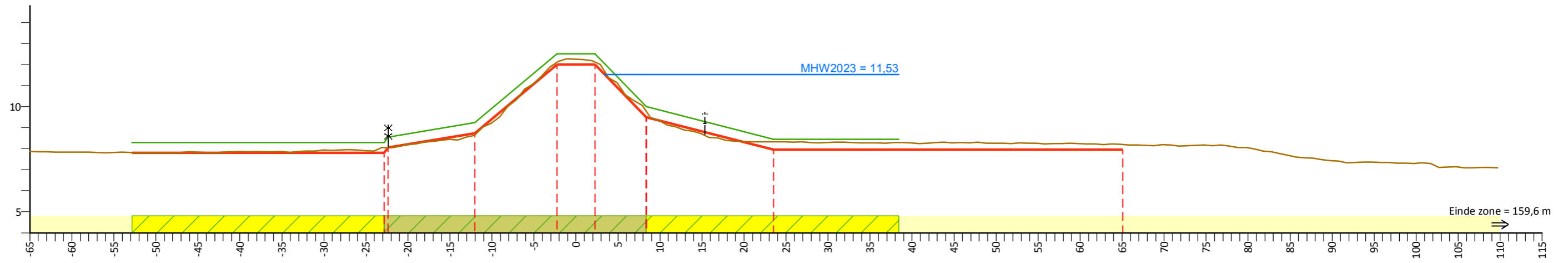
Keent Ring, dwarsprofiel: 22+00-24+00

Gemaakt door:
Cluster Gis, Servicestaf
Gemaakt op:
16-08-2018
Versie:
DB d.d. 03-09-2018

Schaal:
Lengteschaal 1:500
Hoogteschaal 1:200
Bladnummer:
1 van 1
Papierformaat:
A3



Keent Ring, dwarsprofiel: 24+00-26+00



PvVR (mNAP)	8,30	8,95	9,24	12,50	12,50	10,00	8,45	8,45
Afstand (m)	-52,8	-22,8	-12	-2,3	2,3	8,4	23,5	38,4
AHN (mNAP)	19,66	8,05	8,65	12,12	12,12	9,76	8,32	8,19
Afstand (m)	-65	-22,8	-12	-2,3	2,2	8,4	23,5	65,1
Legger (mNAP)		7,88	8,74	12,00	12,00	9,50	7,95	7,95
Afstand (m)		-22,8	-12	-2,3	2,3	8,4	23,5	65,1

Legenda

- Profiel van vrije ruimte (PvVR)
- Beheerprofiel
- AHN (Algemeen Hoogtebestand Nederland, AHN2)
- Leggerprofiel
- Maatgevend Hoogwater 2023 (MWH mNAP)
- Profiel van vrije ruimte
- Waterkering
- Beschermingszone A
- Buitenbeschermingszone B
- Afrastering
- Bebouwing
- Bomenrij
- Haag
- Muur

Legger Waterkeringen

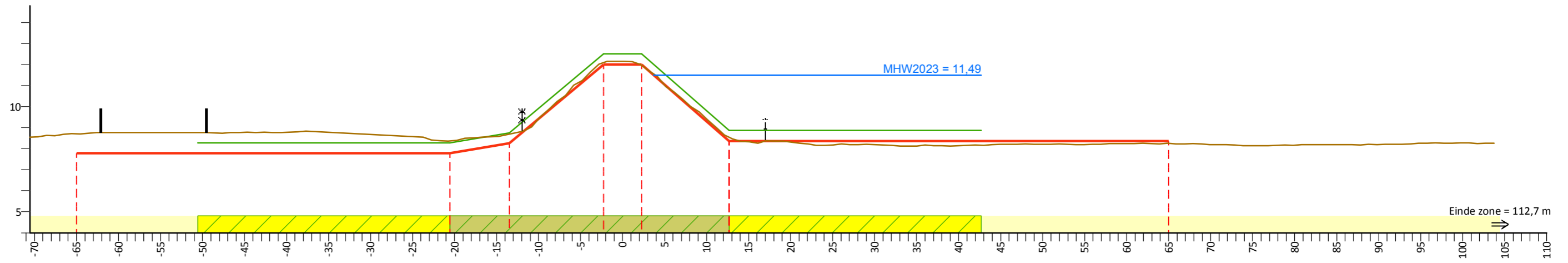
Keent Ring, dwarsprofiel: 24+00-26+00

Gemaakt door:
Cluster Gis, Servicestaf
Gemaakt op:
16-08-2018
Versie:
DB d.d. 03-09-2018

Schaal:
Lengteschaal 1:500
Hoogteschaal 1:200
Bladnummer:
1 van 1
Papierformaat:
A3



Keent Ring, dwarsprofiel: 26+00-28+00



PvVR (mNAP)		8,28	8,28	8,75	12,50	12,50	8,86	8,86	
Afstand (m)		-50,5	-20,5	-13,5	-2,3	2,3	12,7	42,7	
AHN (mNAP)	21,37	8,71	8,37	8,69	12,09	11,96	8,54	8,25	20,65
Afstand (m)	-70,5	-65	-20,5	-13,5	-2,2	2,2	12,7	65	103,7
Legger (mNAP)		7,78	7,78	8,25	12,00	12,00	8,36	8,36	
Afstand (m)		-65	-20,5	-13,5	-2,3	2,3	12,7	65	

Legenda

- Profiel van vrije ruimte (PvVR)
- Beheerprofiel
- AHN (Algemeen Hoogtebestand Nederland, AHN2)
- Leggerprofiel
- Maatgevend Hoogwater 2023 (MWH mNAP)
- Profiel van vrije ruimte
- Waterkering
- Beschermingszone A
- Buitenbeschermingszone B
- Afrastering
- Bebouwing
- Bomenrij
- Haag
- Muur

Legger Waterkeringen

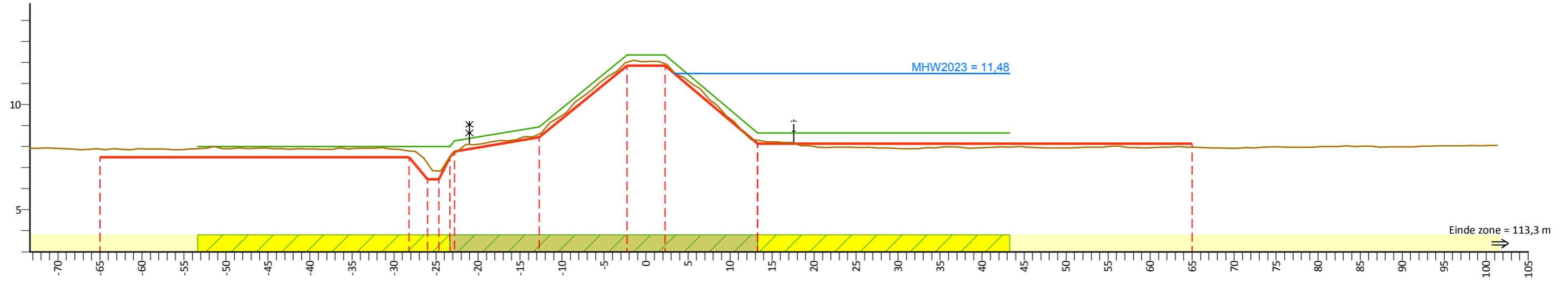
Keent Ring, dwarsprofiel: 26+00-28+00

Gemaakt door:
Cluster Gis, Servicestaf
Gemaakt op:
16-08-2018
Versie:
DB d.d. 03-09-2018

Schaal:
Lengteschaal 1:500
Hoogteschaal 1:200
Bladnummer:
1 van 1
Papierformaat:
A3



Keent Ring, dwarsprofiel: 28+00-30+00



PvVR (mNAP)		8,00		8,00		8,94		12,35		12,35		8,64		8,64	
Afstand (m)		-53,3		-28,2		-12,7		-2,2		2,2		13,3		43,3	
AHN (mNAP)	19,78	7,88		7,79	7,18	6,84	7,68	8,60	12,01	11,94	8,31		7,98	20,13	
Afstand (m)	-73,3	-65		-28,2	-26	-24,7	-23,3	-12,7	-2,2	2,2	13,3		65	101,3	
Legger (mNAP)		7,50		7,50	6,45	7,59		8,44	11,85	11,85	8,14		8,14		
Afstand (m)		-65		-28,2	-26	-24,7	-23,3	-12,7	-2,2	2,2	13,3		65		

Legenda

- Profiel van vrije ruimte (PvVR)
- Beheerprofiel
- AHN (Algemeen Hoogtebestand Nederland, AHN2)
- Leggerprofiel
- Maatgevend Hoogwater 2023 (MWH mNAP)
- Profiel van vrije ruimte
- Waterkering
- Beschermingszone A
- Buitenbeschermingszone B
- Afrastering
- Bebouwing
- Bomenrij
- Haag
- Muur

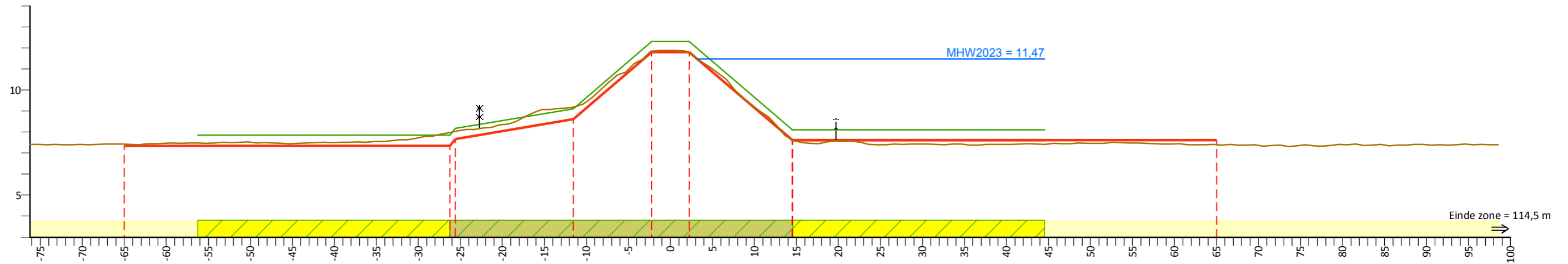
Legger Waterkeringen Keent Ring, dwarsprofiel: 28+00-30+00

Gemaakt door:
Cluster Gis, Servicestaf
Gemaakt op:
16-08-2018
Versie:
DB d.d. 03-09-2018

Schaal:
Lengteschaal 1:500
Hoogteschaal 1:200
Bladnummer:
1 van 1
Papierformaat:
A3



Keent Ring, dwarsprofiel: 30+00-32+00



PvVR (mNAP)		7,85	7,85	9,11	12,30	12,30	8,11	8,11	
Afstand (m)		-56,2	-26,6	-11,5	-2,3	2,3	14,5	44,5	
AHN (mNAP)	18,55	7,43	7,02	9,19	11,85	11,75	7,62	7,40	18,47
Afstand (m)	-76,2	-65	-26,6	-11,5	-2,3	2,3	14,5	65	98,5
Legger (mNAP)		7,35	7,67	8,61	11,80	11,80	7,61	7,61	
Afstand (m)		-65	-26,6	-11,5	-2,3	2,3	14,5	65	

Legenda

- Profiel van vrije ruimte (PvVR)
- Beheerprofiel
- AHN (Algemeen Hoogtebestand Nederland, AHN2)
- Leggerprofiel
- Maatgevend Hoogwater 2023 (MWH mNAP)
- Profiel van vrije ruimte
- Waterkering
- Beschermingszone A
- Buitenbeschermingszone B
- Afrastering
- Bebouwing
- Bomenrij
- Haag
- Muur

Legger Waterkeringen

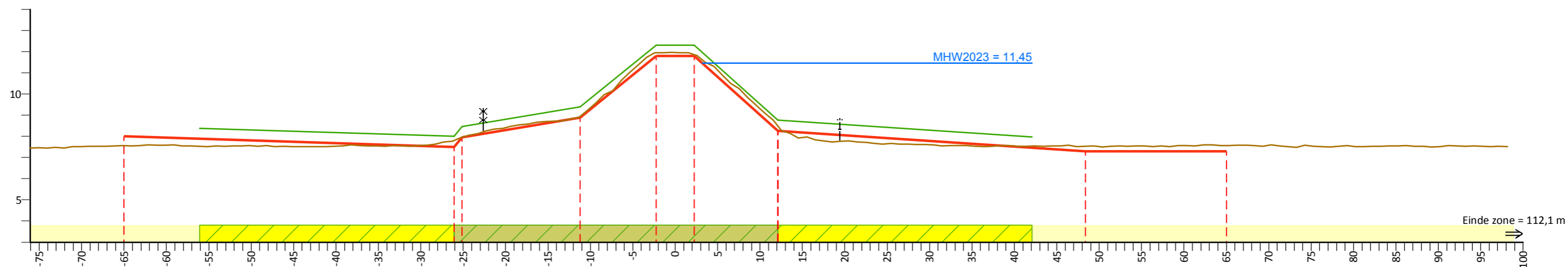
Keent Ring, dwarsprofiel: 30+00-32+00

Gemaakt door:
Cluster Gis, Servicestaf
Gemaakt op:
16-08-2018
Versie:
DB d.d. 03-09-2018

Schaal:
Lengteschaal 1:500
Hoogteschaal 1:200
Bladnummer:
1 van 1
Papierformaat:
A3



Keent Ring, dwarsprofiel: 32+00-34+00



PvVR (mNAP)		8,38		8,00	8,46	9,39	12,30	12,30	8,76	7,97		
Afstand (m)		-56,1		-26,1	-25,1	-11,2	-2,3	2,3	12,1	42,1		
AHN (mNAP)	18,61	7,56		7,81	7,95	8,95	11,94	11,86	8,50	7,53	7,56	18,79
Afstand (m)	-76,1	-65		-26,1	-25,1	-11,2	-2,3	2,3	12,1	48,4	65	98,2
Legger (mNAP)		8,00		7,50	7,96	8,89	11,80	11,80	8,26	7,30	7,30	
Afstand (m)		-65		-26,1	-25,1	-11,2	-2,3	2,3	12,1	48,4	65	

Legenda

- Profiel van vrije ruimte (PvVR)
- Beheerprofiel
- AHN (Algemeen Hoogtebestand Nederland, AHN2)
- Leggerprofiel
- Maatgevend Hoogwater 2023 (MWH mNAP)
- Profiel van vrije ruimte
- Waterkering
- Bescheringszone A
- Buitenbescheringszone B
- Afrastering
- Bebouwing
- Bomenrij
- Haag
- Muur

Legger Waterkeringen

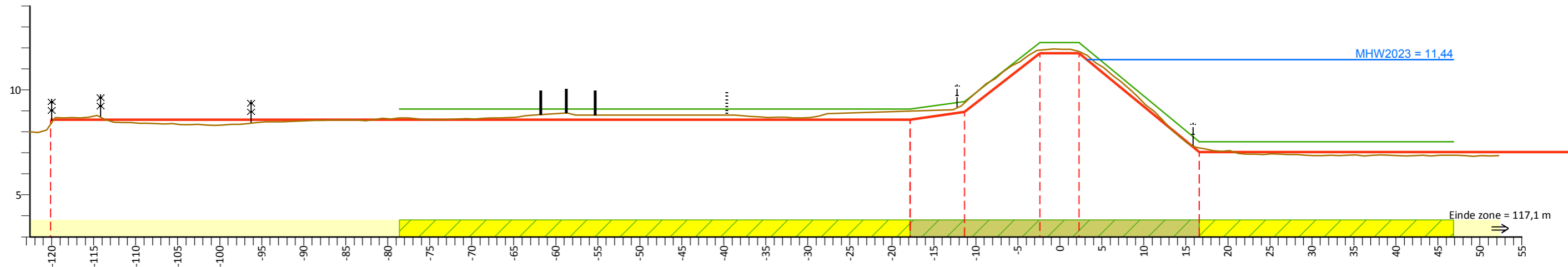
Keent Ring, dwarsprofiel: 32+00-34+00

Gemaakt door:
Cluster Gis, Servicestaf
Gemaakt op:
16-08-2018
Versie:
DB d.d. 03-09-2018

Schaal:
Lengteschaal 1:500
Hoogteschaal 1:200
Bladnummer:
1 van 1
Papierformaat:
A3



Keent Ring, dwarsprofiel: 34+00-36+00



PvVR (mNAP)		9,08		9,08	9,45	12,25	12,25		7,53		7,53
Afstand (m)		-78,6		-17,8	-11,3	-2,4	2,3		16,6		46,9
AHN (mNAP)	20,02	8,36		8,99	9,39	11,89	11,83		7,23		17,16
Afstand (m)	-122,6	-120,1		-17,8	-11,3	-2,4	2,3		16,6		52,2
Legger (mNAP)		8,58		8,58	8,95	11,75	11,75		7,03		
Afstand (m)		-120,1		-17,8	-11,3	-2,4	2,3		16,6		

Legenda

- Profiel van vrije ruimte (PvVR)
- Beheerprofiel
- AHN (Algemeen Hoogtebestand Nederland, AHN2)
- Leggerprofiel
- Maatgevend Hoogwater 2023 (MWH mNAP)
- Profiel van vrije ruimte
- Waterkering
- Beschermingszone A
- Buitenbeschermingszone B
- Afrastering
- Bebouwing
- Bomenrij
- Haag
- Muur

Legger Waterkeringen

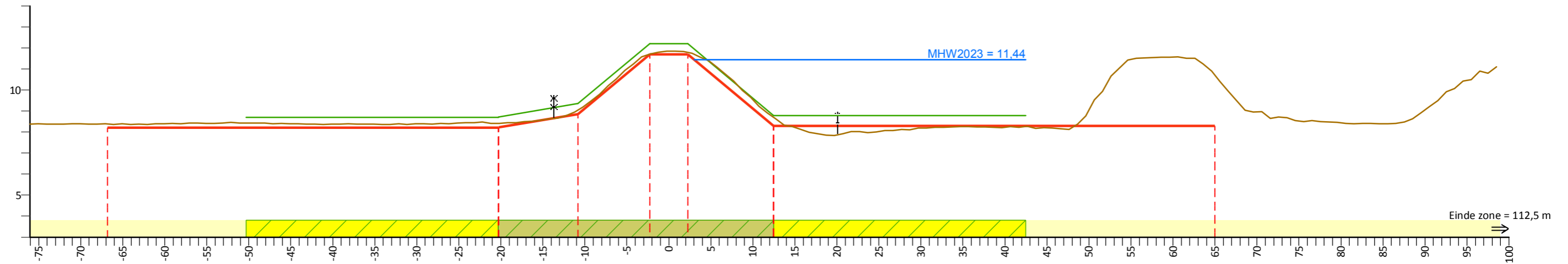
Keent Ring, dwarsprofiel: 34+00-36+00

Gemaakt door:
Cluster Gis, Servicestaf
Gemaakt op:
16-08-2018
Versie:
DB d.d. 03-09-2018

Schaal:
Lengteschaal 1:500
Hoogteschaal 1:200
Bladnummer:
1 van 1
Papierformaat:
A3



Keent Ring, dwarsprofiel: 36+00-38+00



PvVR (mNAP)		8,70	8,70	9,35	12,20	12,20	8,79	8,79	
Afstand (m)		-50,3	-20,3	-10,8	-2,3	2,3	12,5	42,5	
AHN (mNAP)	20,94	8,38	8,41	9,05	11,71	11,79	8,70	10,70	27,75
Afstand (m)	-76,1	-66,8	-20,3	-10,8	-2,3	2,3	12,5	65	98,5
Legger (mNAP)		8,20	8,20	8,85	11,70	11,70	8,29	8,29	
Afstand (m)		-66,8	-20,3	-10,8	-2,3	2,3	12,5	65	

Legenda

- Profiel van vrije ruimte (PvVR)
- Beheerprofiel
- AHN (Algemeen Hoogtebestand Nederland, AHN2)
- Leggerprofiel
- Maatgevend Hoogwater 2023 (MWH mNAP)
- Profiel van vrije ruimte
- Waterkering
- Bescheringszone A
- Buitenbescheringszone B
- Afrastering
- Bebouwing
- Bomenrij
- Haag
- Muur

Legger Waterkeringen

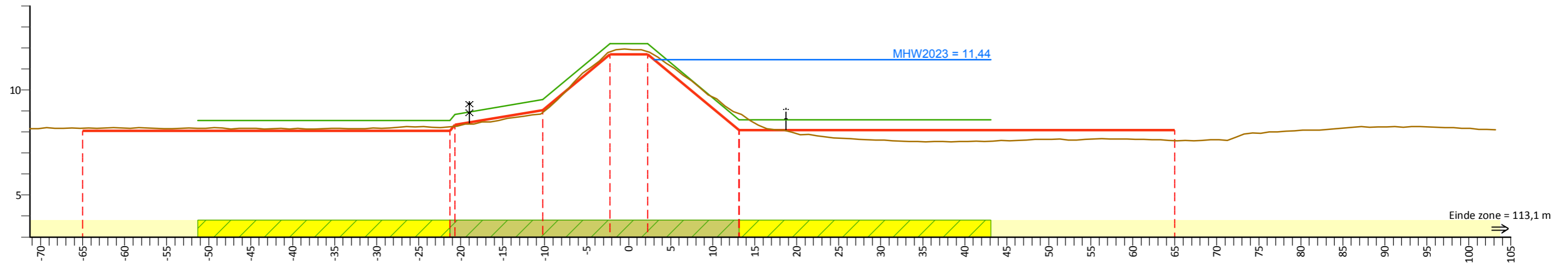
Keent Ring, dwarsprofiel: 36+00-38+00

Gemaakt door:
Cluster Gis, Servicestaf
Gemaakt op:
16-08-2018
Versie:
DB d.d. 03-09-2018

Schaal:
Lengteschaal 1:500
Hoogteschaal 1:200
Bladnummer:
1 van 1
Papierformaat:
A3



Keent Ring, dwarsprofiel: 38+00-40+00



PvVR (mNAP)		8,55		8,84		9,54		12,20		12,20		8,58		8,58	
Afstand (m)		-51,3		-20,7		-10,2		-2,2		2,2		13,1		43,1	
AHN (mNAP)	20,39	8,18		8,24		8,92		11,81		11,82		8,87		7,59	20,26
Afstand (m)	-71,3	-65		-20,7		-10,2		-2,2		2,2		13,1		65	103,2
Legger (mNAP)		8,05		8,05		9,04		11,70		11,70		8,08		8,08	
Afstand (m)		-65		-20,7		-10,2		-2,2		2,2		13,1		65	

Legenda

- Profiel van vrije ruimte (PvVR)
- Beheerprofiel
- AHN (Algemeen Hoogtebestand Nederland, AHN2)
- Leggerprofiel
- Maatgevend Hoogwater 2023 (MWH mNAP)
- Profiel van vrije ruimte
- Waterkering
- Beschermingszone A
- Buitenbeschermingszone B
- Afrastering
- Bebouwing
- Bomenrij
- Haag
- Muur

Legger Waterkeringen

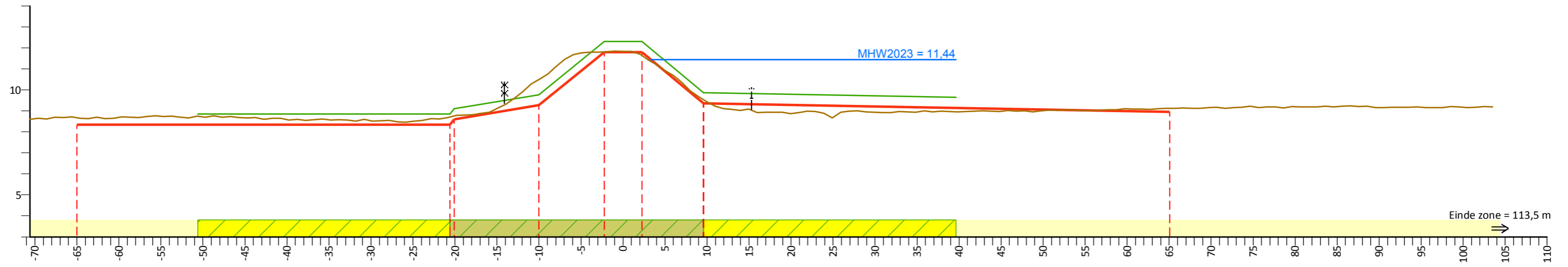
Keent Ring, dwarsprofiel: 38+00-40+00

Gemaakt door:
Cluster Gis, Servicestaf
Gemaakt op:
16-08-2018
Versie:
DB d.d. 03-09-2018

Schaal:
Lengteschaal 1:500
Hoogteschaal 1:200
Bladnummer:
1 van 1
Papierformaat:
A3



Keent Ring, dwarsprofiel: 40+00-42+00



PvVR (mNAP)		8,85	8,85	9,77	12,30	12,30	9,86	9,64	
Afstand (m)		-50,6	-20,1	-10	-2,3	2,3	9,6	39,6	
AHN (mNAP)	21,49	8,67	8,76	10,49	11,81	11,63	9,53	9,13	22,96
Afstand (m)	-70,6	-65	-20,1	-10	-2,3	2,3	9,6	65,1	103,5
Legger (mNAP)		8,35	8,65	9,27	11,80	11,80	9,36	8,95	
Afstand (m)		-65	-20,1	-10	-2,3	2,3	9,6	65,1	

Legenda

- Profiel van vrije ruimte (PvVR)
- Beheerprofiel
- AHN (Algemeen Hoogtebestand Nederland, AHN2)
- Leggerprofiel
- Maatgevend Hoogwater 2023 (MWH mNAP)
- Profiel van vrije ruimte
- Waterkering
- Beschermingszone A
- Buitenbeschermingszone B
- Afrastering
- Bebouwing
- Bomenrij
- Haag
- Muur

Legger Waterkeringen

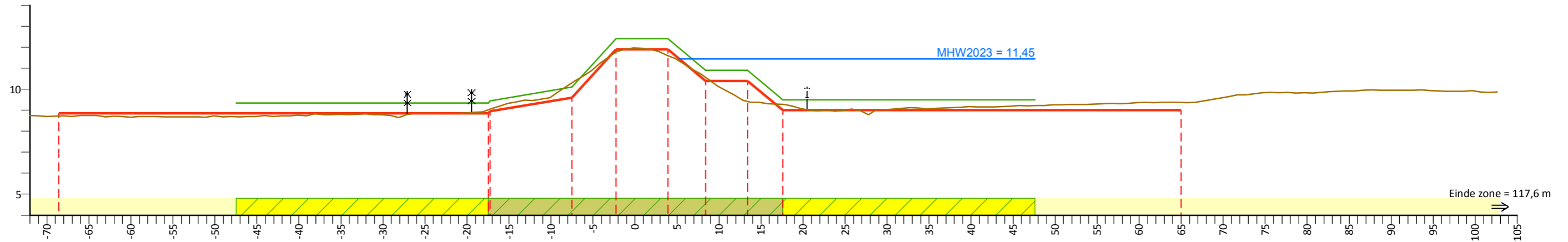
Keent Ring, dwarsprofiel: 40+00-42+00

Gemaakt door:
Cluster Gis, Servicestaf
Gemaakt op:
16-08-2018
Versie:
DB d.d. 03-09-2018

Schaal:
Lengteschaal 1:500
Hoogteschaal 1:200
Bladnummer:
1 van 1
Papierformaat:
A3



Keent Ring, dwarsprofiel: 42+00-0+00



PvVR (mNAP)		9,35	9,35	10,10	12,40	12,40	10,90	10,90	9,50	9,50	
Afstand (m)		-47,5	-17,5	-7,5	-2,3	3,9	8,4	13,4	17,6	47,6	
AHN (mNAP)	21,87	8,73	9,08	10,31	11,77	11,60	10,57	9,41	9,28	9,37	24,69
Afstand (m)	-72	-68,6	-17,5	-7,5	-2,3	3,9	8,4	13,4	17,6	65	102,6
Legger (mNAP)	8,85	8,85	8,85	9,60	11,90	11,90	10,40	10,40	9,00	9,00	9,00
Afstand (m)	-68,6	-17,5	-17,5	-7,5	-2,3	3,9	8,4	13,4	17,6	65	65

Legenda

- Profiel van vrije ruimte (PvVR)
- Beheerprofiel
- AHN (Algemeen Hoogtebestand Nederland, AHN2)
- Leggerprofiel
- Maatgevend Hoogwater 2023 (MWH mNAP)
- Profiel van vrije ruimte
- Waterkering
- Beschermingszone A
- Buitenbeschermingszone B
- Afrastering
- Bebouwing
- Bomenrij
- Haag
- Muur

Legger Waterkeringen

Keent Ring, dwarsprofiel: 42+00-0+00

Gemaakt door:
Cluster Gis, Servicestaf
Gemaakt op:
16-08-2018
Versie:
DB d.d. 03-09-2018

Schaal:
Lengteschaal 1:500
Hoogteschaal 1:200
Bladnummer:
1 van 1
Papierformaat:
A3

