



Waterschap
Rivierenland

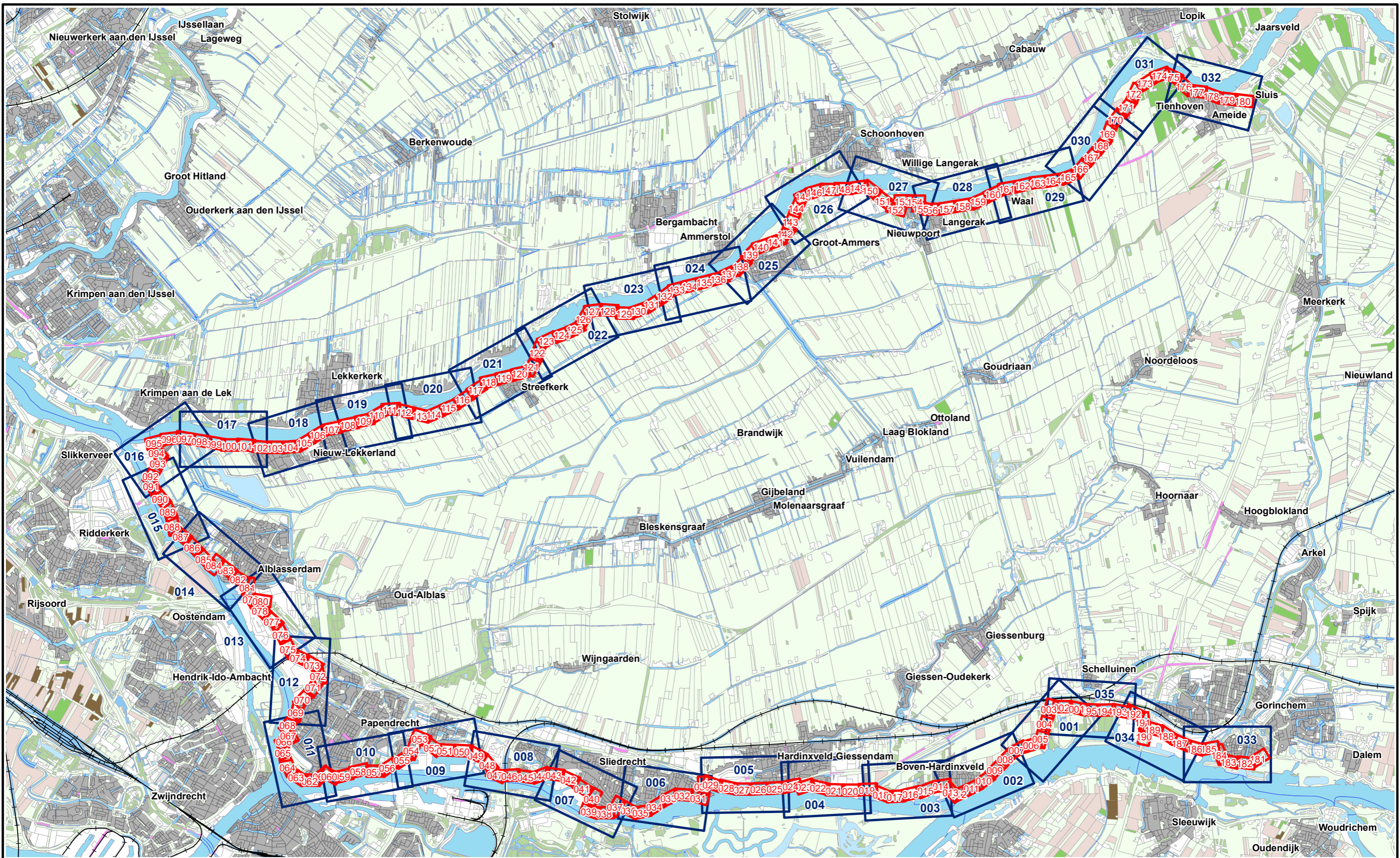
Legger Baanhoek

te
Sliedrecht

Legger Baanhoek
Dijkpaaltraject Alblasserwaard,
AW075 – AW083

Inhoud

- Overzichtskaart Dijkpaaltraject Alblasserwaard
- Overzichtkaart situatiebladen (1:5000)
- Situatiebladen (1:1000)
- Dwarsprofielen (1:250)
- Lengteprofielen (1:2.000/1:100)


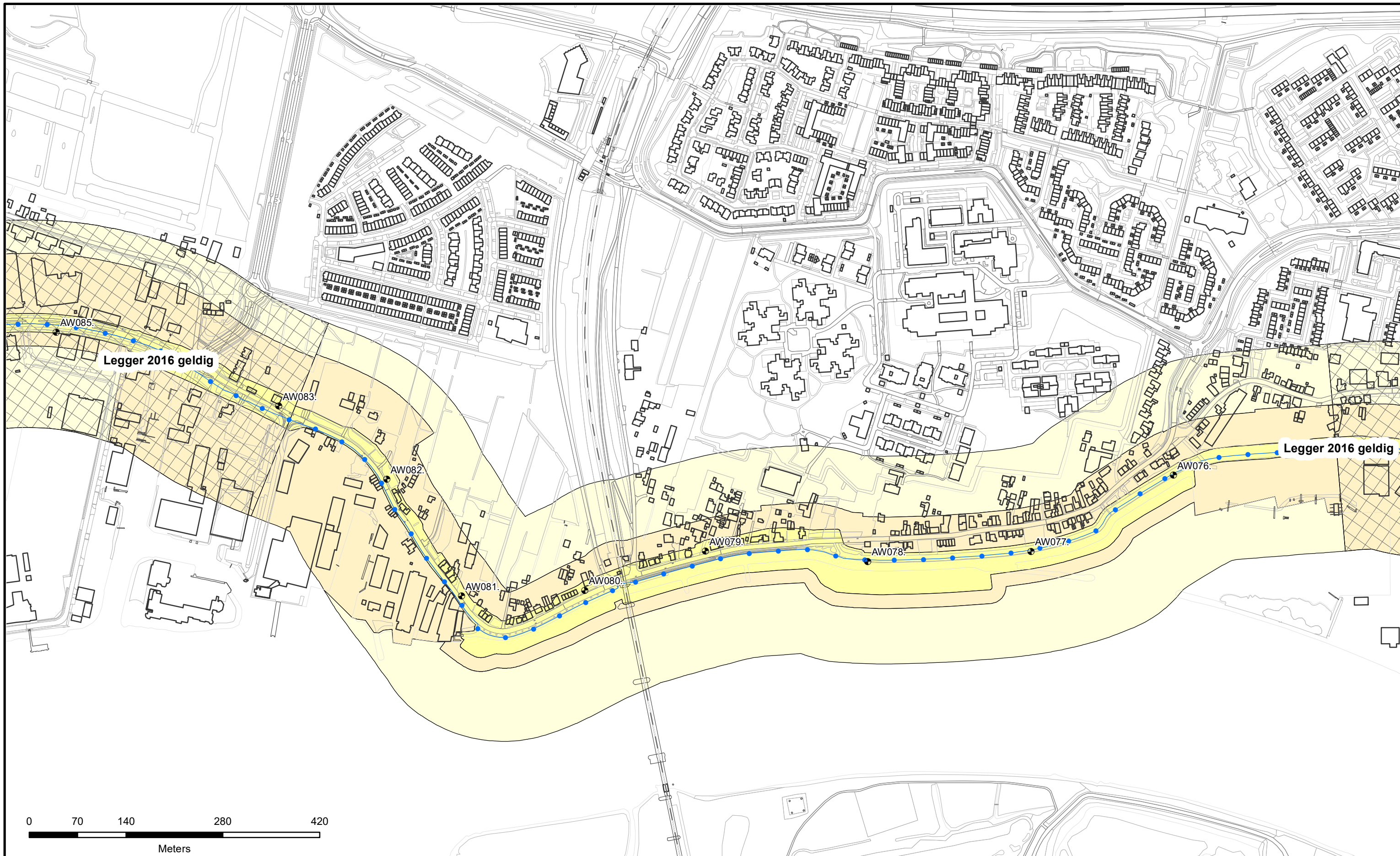


- Situatieblad 1:1000 met bladnummer
- Situatieblad 1:5000 met bladnummer



Legger : Alblasserwaard

Onderdeel : Overzichtskaart Dijkpaaltraject		
Dijkpaal traject : AW	Aantal bladen : 001	Bladnr : 001
Formaat : A3	Schaal : 1 : 75.000	Status : Vastgesteld
Opnamedatum : -	Getekend : T-DAM	Datum : 2018
Bestuifnr : 2018082272		Tekeningnr : AW



Referentielijn Soort :

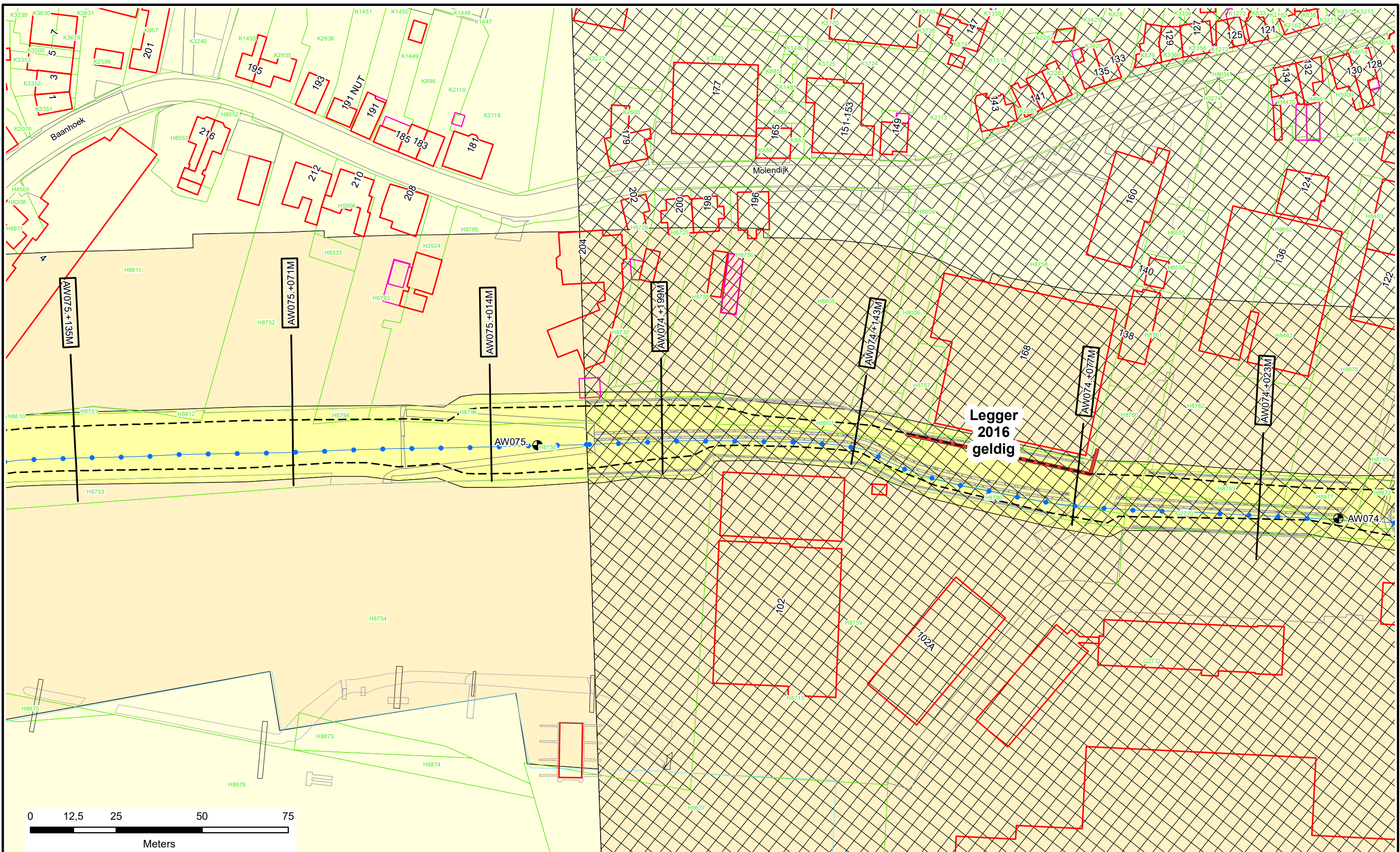
- Primaire waterkeringen
- Hoge grond
- Regionale waterkeringen
- Overige waterkeringen
- Waterkering Rijkswaterstaat

- Waterstaatswerk
- Beschermingszone
- Buitenbeschermingszone
- Dijkpalen


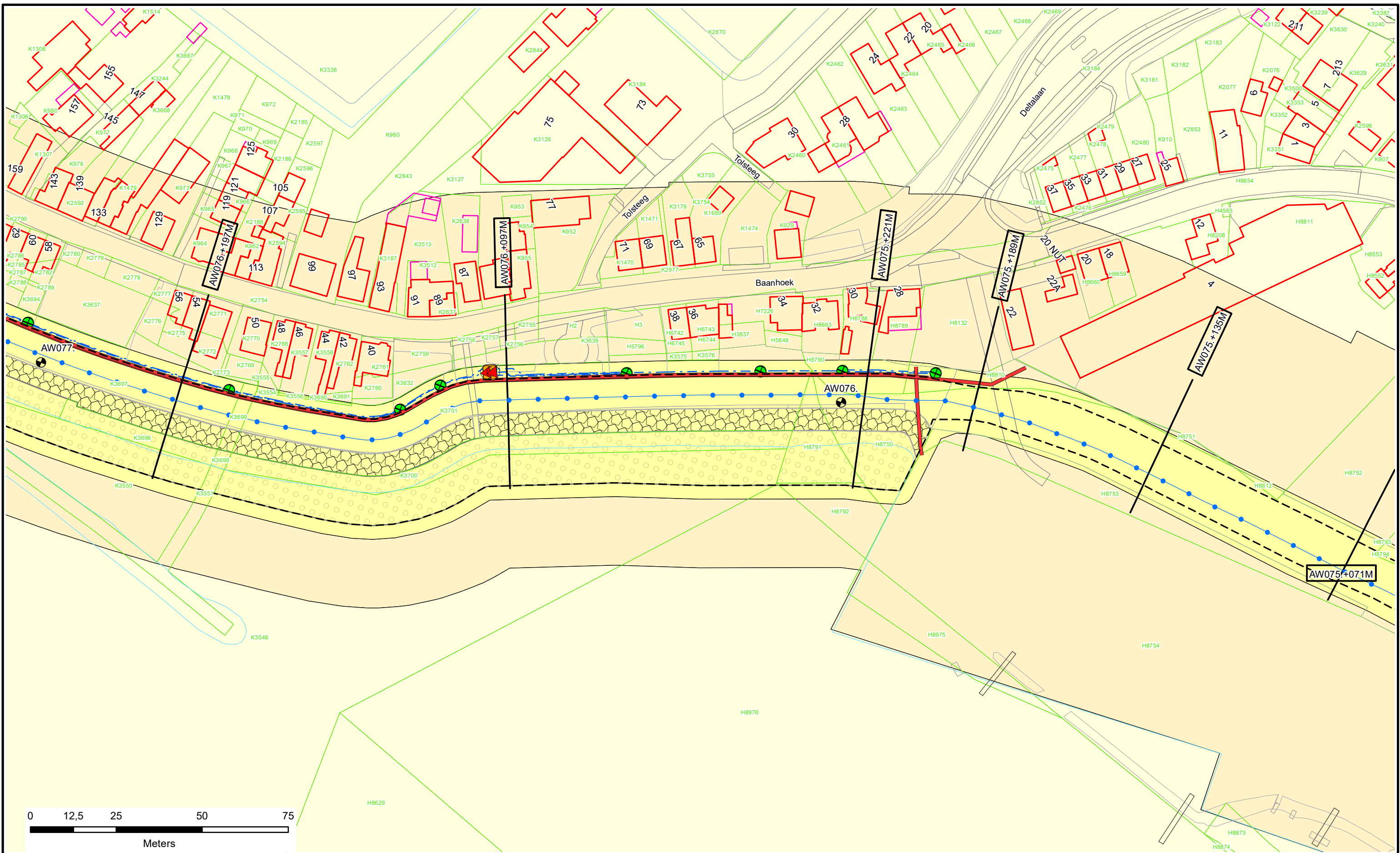


Legger : Alblasterwaard


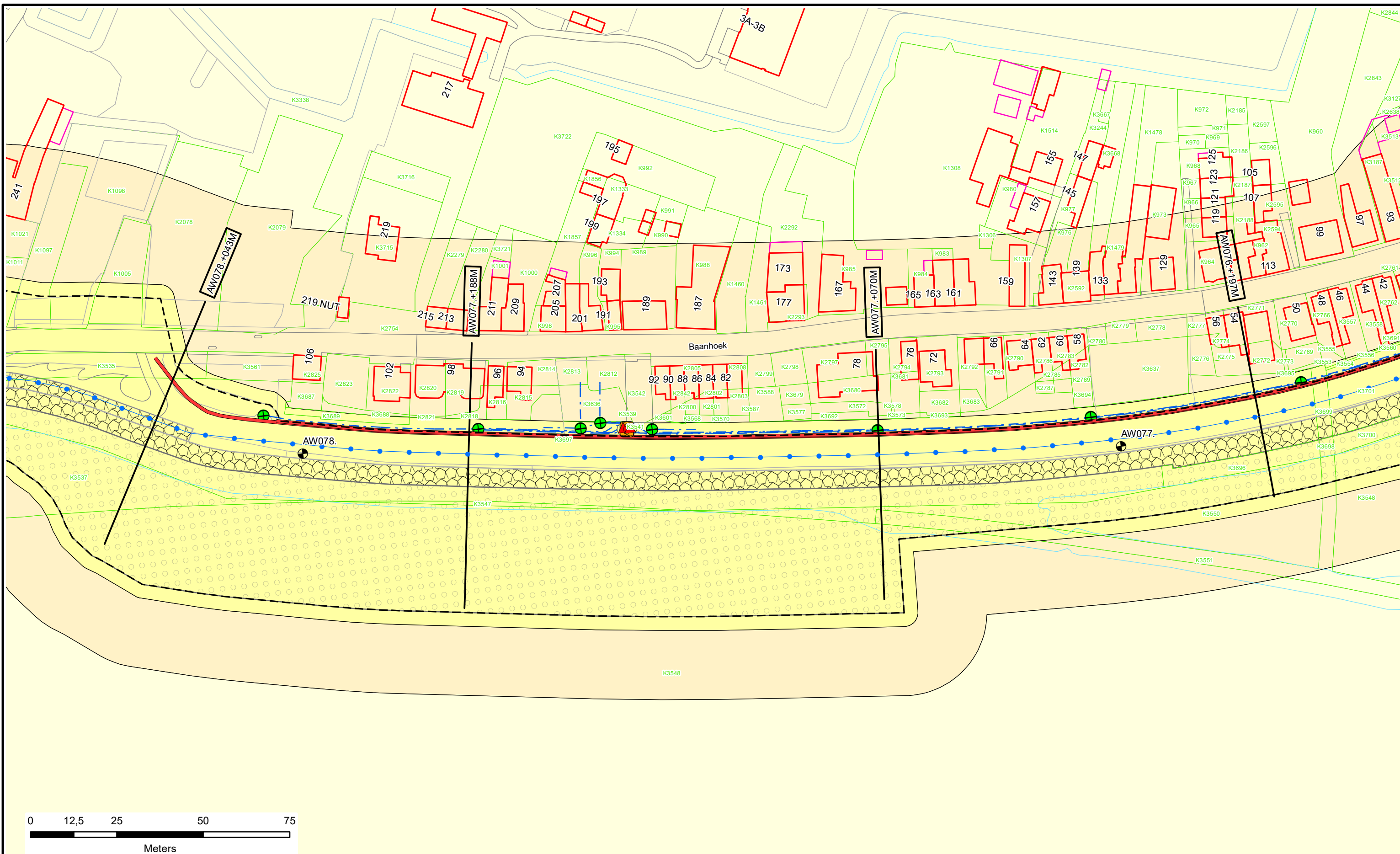
Onderdeel :	Overzichtsbladen 1:5000	
Dijkpaal traject : AW	Aantal bld : 035	Bladnr : 008
Formaat :	A3	Schaal : 1 : 5000
Opnamedatum :	-	Getekend : T-DAM
Bestuurnr : 2018082272	Datum : 2018	
	Tek. nr. : AW008	




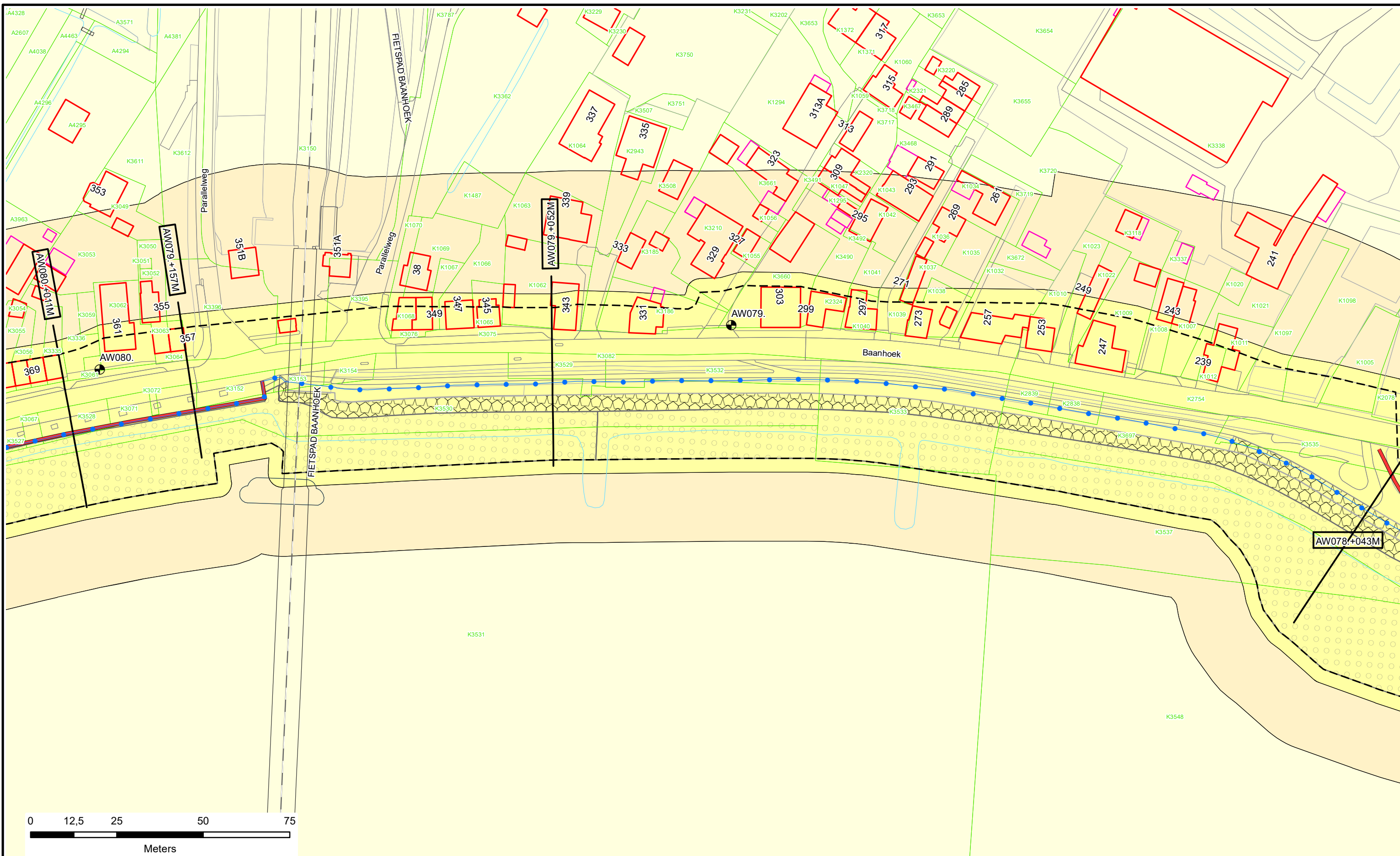
	Dijkpalen Referentielijn Primaire Kering Referentielijn Regionale Kering Referentielijn Overige Kering Teenlijn Bouwgrans Leggervlak	Waterstaatswerk Beschermingszone Buitenbeschermingszone Stortsteen Harde Bekleding	Duiker Wandconstructie Coupure Gemaal / Sluis Drainages Keringverbeteringsconstructie	Afsluiter Leidingen Hoofdgebouwen en bijgebouwen Bijgebouw vanaf 76m2 Kadastraal perceel	Dwarsprofiellocatie 	Legger : Alblasterwaard Onderdeel : Situatie Legger <table border="1"> <tr> <td>Dijkpaal traject : AW</td> <td>Aantal bld : 195</td> <td>Bladnr : 043</td> </tr> <tr> <td>Formaat : A3</td> <td>Schaal : 1 : 1000</td> <td>Status : Vastgesteld</td> </tr> <tr> <td>Opnamedatum : -</td> <td>Getekend : T-DAM</td> <td>Datum : 2018</td> </tr> <tr> <td>Besluitnr : 2018082272</td> <td colspan="2">Tek. nr. : AW043</td> </tr> </table>	Dijkpaal traject : AW	Aantal bld : 195	Bladnr : 043	Formaat : A3	Schaal : 1 : 1000	Status : Vastgesteld	Opnamedatum : -	Getekend : T-DAM	Datum : 2018	Besluitnr : 2018082272	Tek. nr. : AW043	
	Dijkpaal traject : AW	Aantal bld : 195	Bladnr : 043															
Formaat : A3	Schaal : 1 : 1000	Status : Vastgesteld																
Opnamedatum : -	Getekend : T-DAM	Datum : 2018																
Besluitnr : 2018082272	Tek. nr. : AW043																	



	Dijkpalen Referentielij Primaire Kering Referentielij Regionale Kering Referentielij Overige Kering Teenlijn Bouwgrems Leggervlak	Waterstaatswerk Beschermszone Buitenbeschermszone Stortsteen Harde Bekleding	Duiker Wandconstructie Coupure Gemaal / Sluis Drainages Keringverbeteringsconstructie	Afsluit Leidingen Hoofdgebouwen en bijgebouwen Overig bouwwerk Bijgebouw vanaf 76m2 Kadastraal perceel	<div style="border: 1px solid black; padding: 2px;">DR011. +090M</div> Dwarsprofiel-locatie		Legger : Alblasterwaard
	Onderdeel : Situatie Legger Dijkpaal traject : AW Aantal bld : 195 Bladnr : 044 Formaat : A3 Schaal : 1 : 1000 Status : Vastgesteld Opnamedatum : - Getekend : T-DAM Datum : 2018 Besluitnr : 2018082272 Tek. nr. : AW044						



	Dijkpalen Referentielijn Primaire Kering Referentielijn Regionale Kering Referentielijn Overige Kering Teenlijn Bouwgrens Leggervlak	Waterstaatswerk Beschermszone Buitenbeschermszone Stortsteen Harde Bekleding	Duiker Wandconstructie Coupure Gemaal / Sluis Drainages Keringverbeteringsconstructie	Afsluit Leidingen Hoofdgebouwen en bijgebouwen Overig bouwwerk Bijgebouw vanaf 76m2 Kadastraal perceel	DR011. +090M Dwarsprofiel-locatie		Legger : Ablasserwaard Onderdeel : Situatie Legger Dijkpaal traject : AW Aantal bld : 195 Bladnr : 045 Formaat : A3 Schaal : 1 : 1000 Status : Vastgesteld Opnamedatum : - Getekend : T-DAM Datum : 2018 Besluitnr : 2018082272 Tek. nr. : AW045




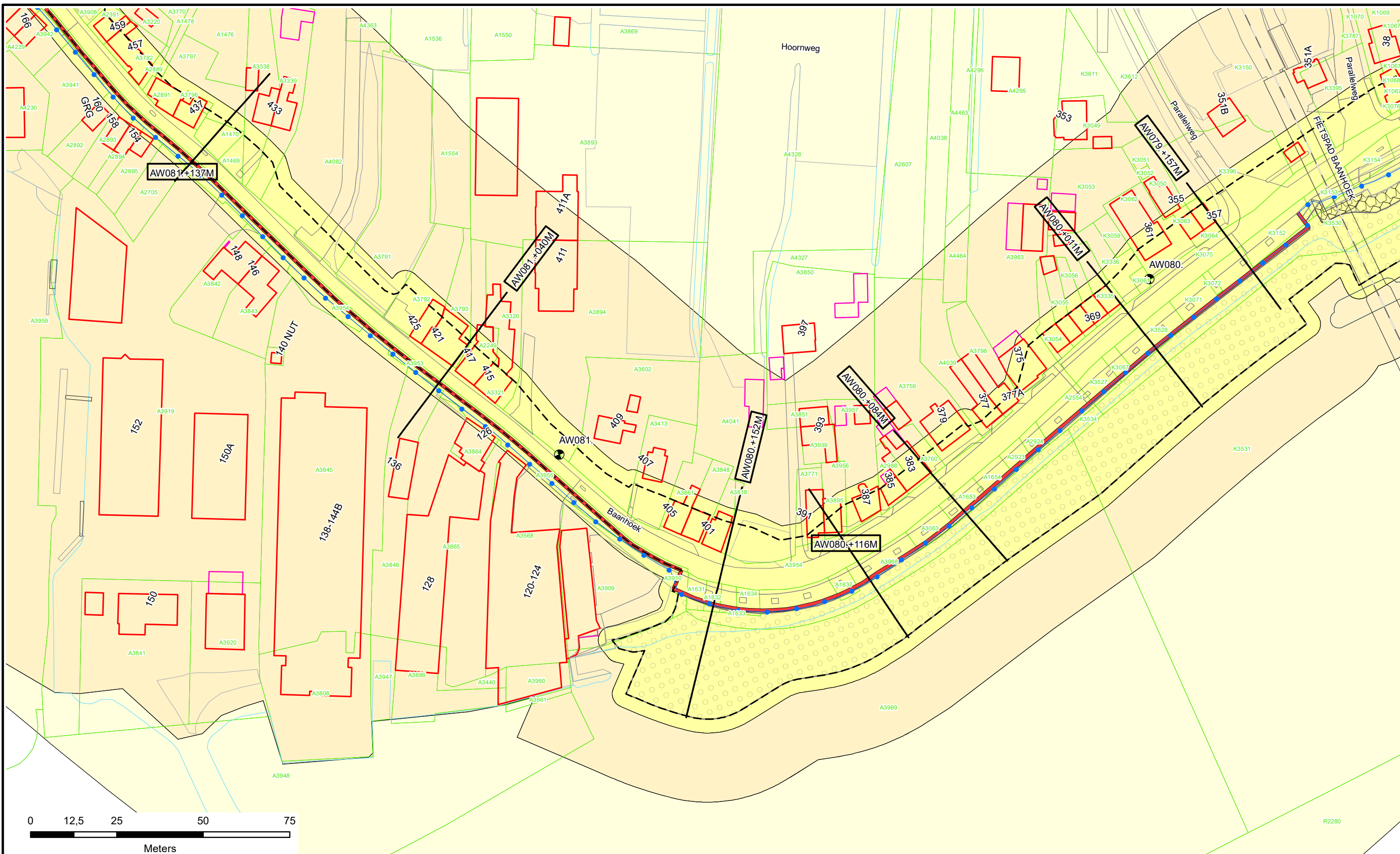
- Dijkpalen
- Referentielijn Primaire Kering
- Referentielijn Regionale Kering
- Referentielijn Overige Kering
- Teenlijn
- Bouwgrens
- Leggervlak
- Waterstaatswerk
- Beschermszone
- Buitenbeschermszone
- Stortsteen
- Harde Bekleding
- Duiker
- Wandconstructie
- Coupure
- Gemaal / Sluis
- Drainages
- Keringverbeteringsconstructie
- Afsluit Leidingen
- Hoofdgebouwen en bijgebouwen
- Overig bouwwerk
- Bijgebouw vanaf 76m2
- Kadastraal perceel

DR011.+090M

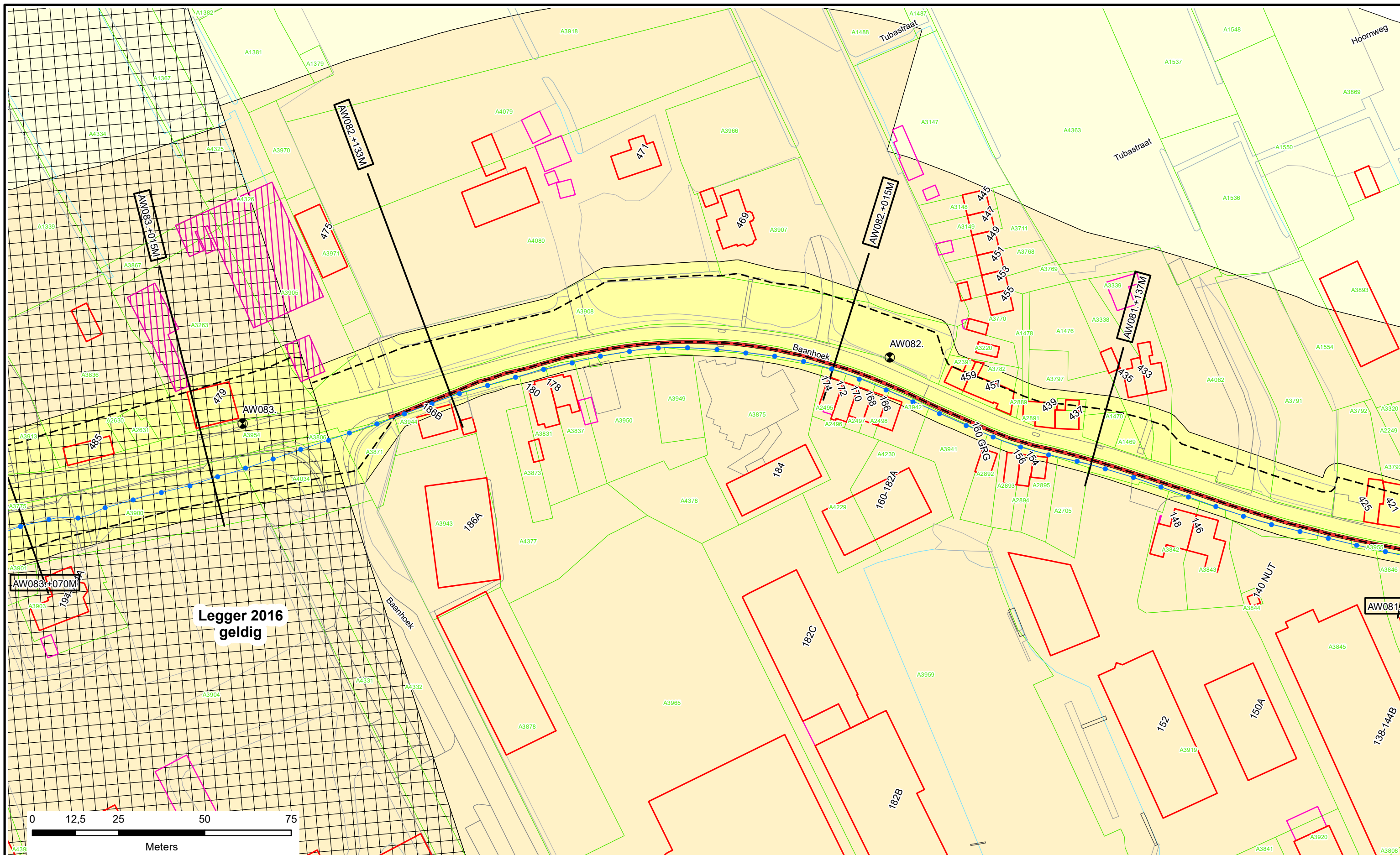
Dwarsprofiel-locatie



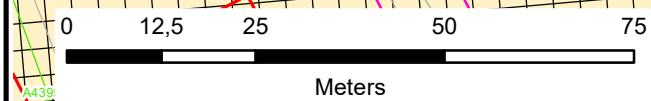
Legger : Ablasserwaard		
Onderdeel :	Situatie Legger	
Dijkpaal traject : AW	Aantal bld : 195	Bladnr : 046
Formaat : A3	Schaal : 1 : 1000	Status : Vastgesteld
Opnamedatum : -	Getekend : T-DAM	Datum : 2018
Besluitnr : 2018082272	Tek. nr. : AW046	



	Dijkpalen Referentielijn Primaire Kering Referentielijn Regionale Kering Referentielijn Overige Kering Teenlijn Bouwgrans Leggervlak	Waterstaatswerk Beschermszone Buitenbeschermszone Stortsteen Harde Bekleding	Duiker Wandconstructie Coupure Gemaal / Sluis Drainages Keringverbeterings-constructie	Afsluit Leidingen Hoofdgebouwen en bijgebouwen Overig bouwwerk Bijgebouw vanaf 76m2 Kadastraal perceel	DR011. +090M Dwarsprofiel-locatie		Legger : Ablasserwaard Onderdeel : Situatie Legger Dijkpaal traject : AW Aantal bld : 195 Bladnr : 047 Formaat : A3 Schaal : 1 : 1000 Status : Vastgesteld Opnamedatum : - Getekend : T-DAM Datum : 2018 Besluitnr : 2018082272 Tek. nr. : AW047

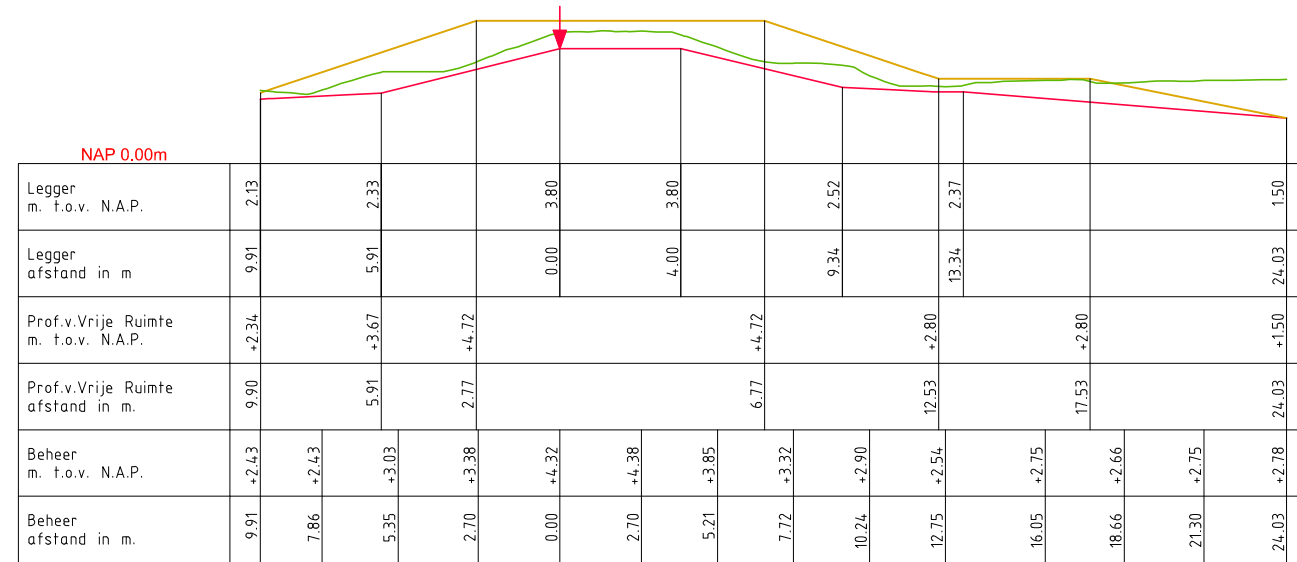


Legger 2016
geldig

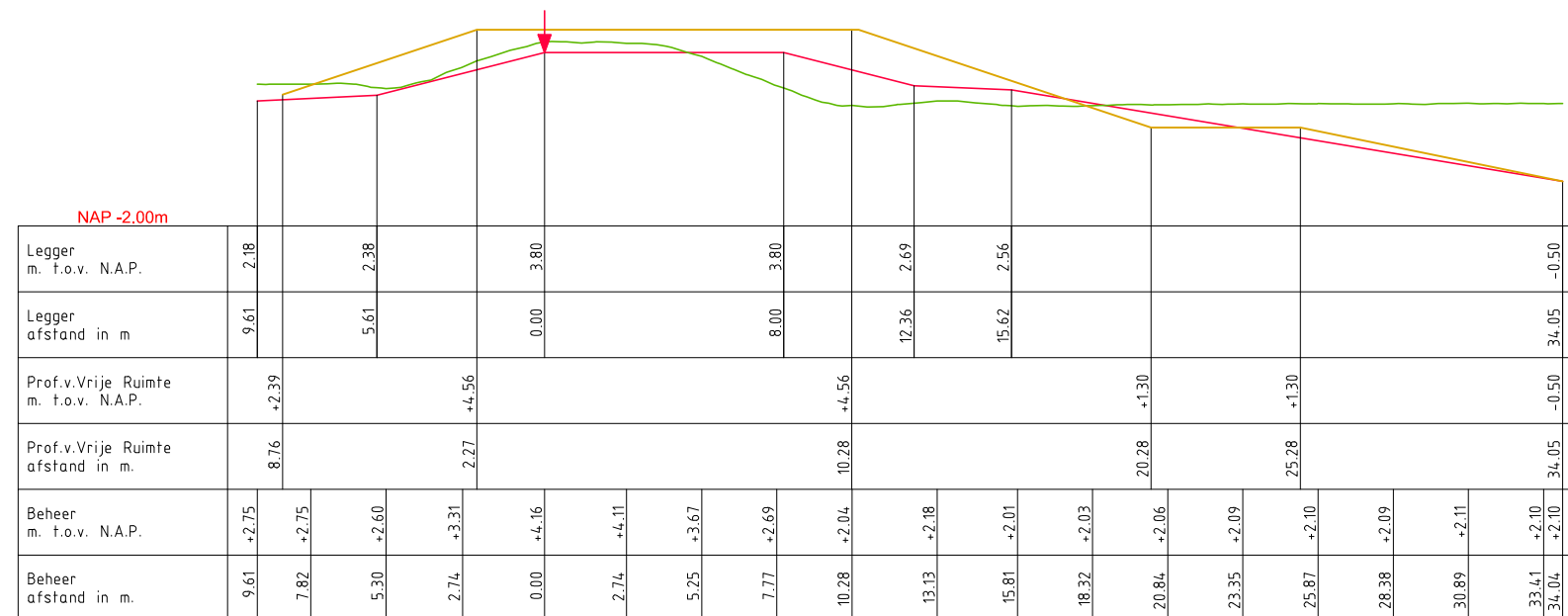


	Dijkpalen Referentielijn Primaire Kering Referentielijn Regionale Kering Referentielijn Overige Kering Teenlijn Bouwgrans Leggervlak	Waterstaatswerk Beschermingszone Buitenbeschermingszone Stortsteen Harde Bekleding	Duiker Wandconstructie Coupure Gemaal / Sluis Drainages Keringverbeterings-constructie	Afsluit Leidingen Hoofdgebouwen en bijgebouwen Overig bouwwerk Bijgebouw vanaf 76m ² Kadastraal perceel E58	DR011.+090M Dwarsprofiel-locatie		Legger : Alblasserwaard Onderdeel : Situatie Legger Dijkpaal traject : AW Aantal bld : 195 Bladnr : 048 Formaat : A3 Schaal : 1 : 1000 Status : Vastgesteld Opnamedatum : - Getekend : T-DAM Datum : 2018 Besluitnr : 2018082272 Tek. nr. : AW048

DWP AW075.+014m.
(AW074.+022m. - AW075.+060m.)



DWP AW075.+071m.
(AW075.+060m. - AW075.+100m.)



LEGENDA

- Leggerprofiel.
- Profiel van Vrije Ruimte.
- Beheerprofiel.
- ↓ Referentielijn.

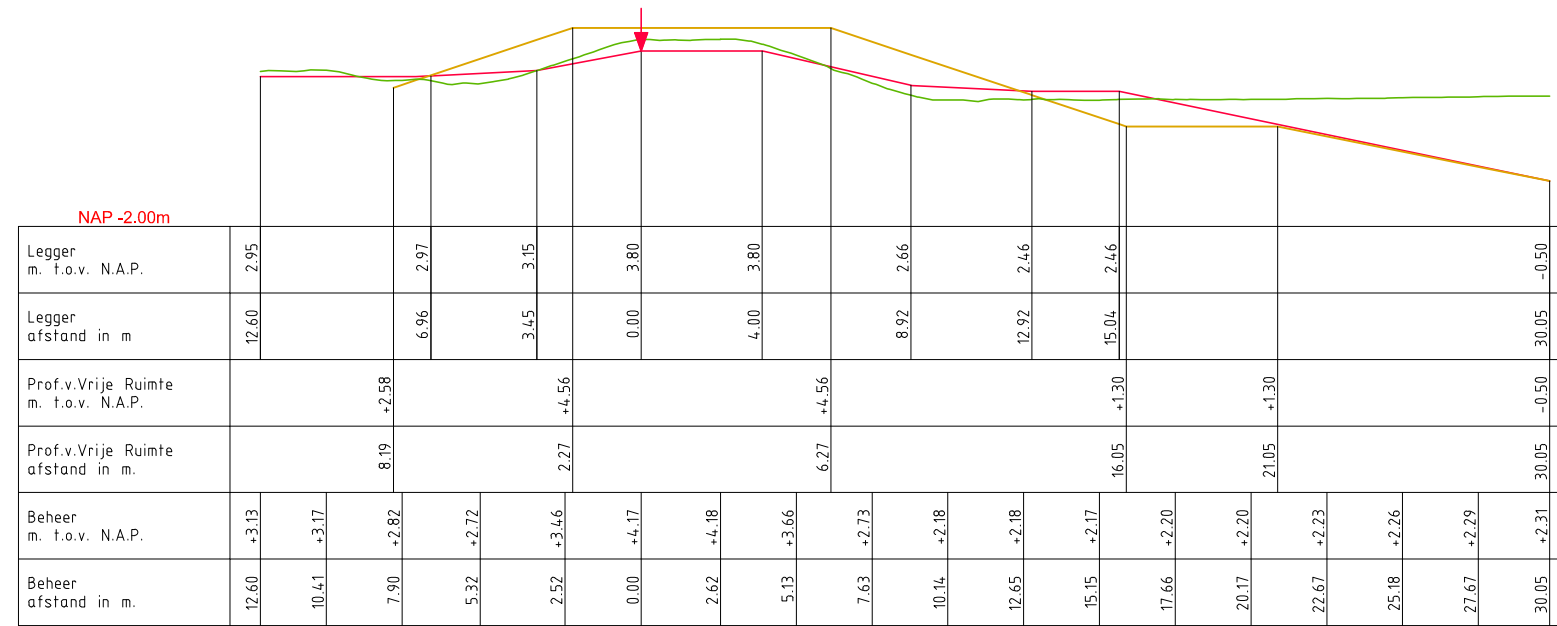


Legger: Ablasserwaard (AW000. - AW403.)
Baanhoek

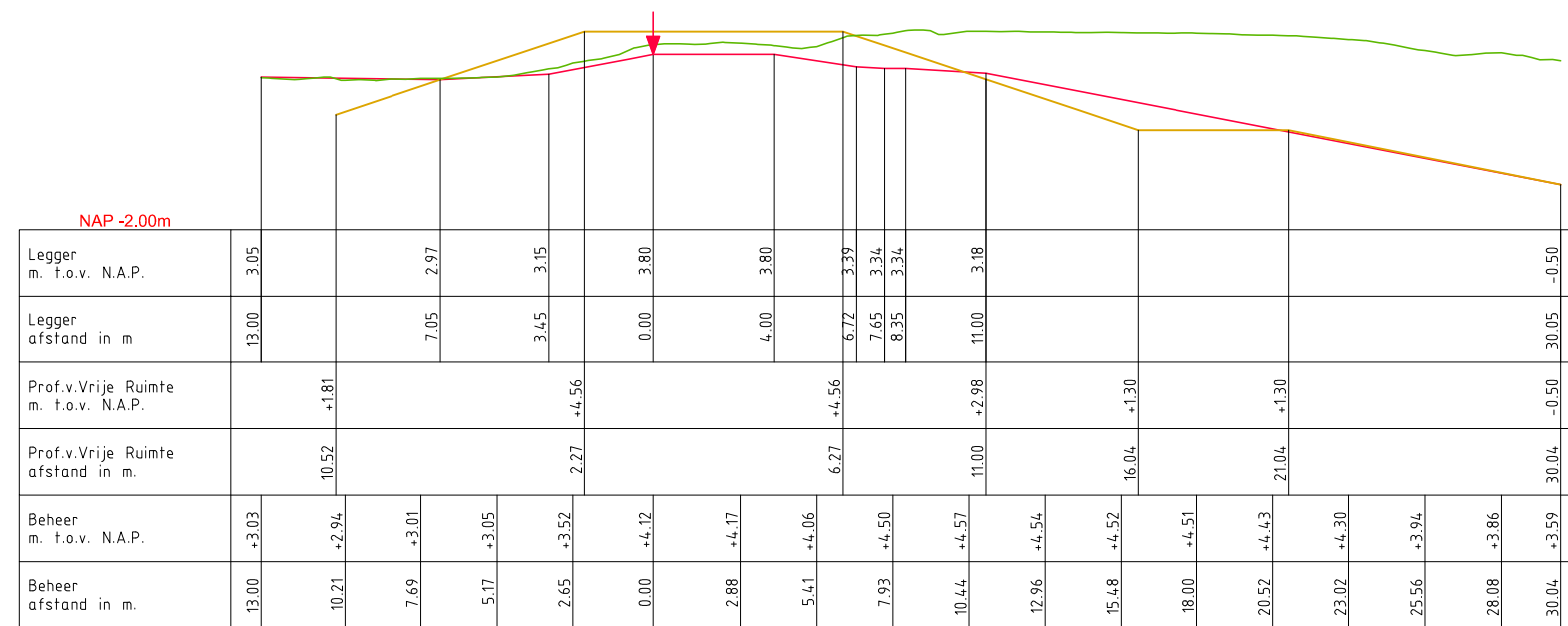
Onderdeel: Dwarsprofielen Legger

Dijkpaal traject:	Met	Bladen	Bladnr:
Formaat: A3	Schaal: 1 : 250	Status: Vastgesteld	
Opnamedatum:	Getekend: T-DAM	Datum: 2018	
Behoort bij: Besluit 2018082272			

DWP AW075.+135m.
(AW075.+100m. - AW075.+180m.)



DWP AW075.+189m.
(AW075.+180m. - AW075.+210m.)



LEGENDA

- Leggerprofiel.
- Profiel van Vrije Ruimte.
- Beheerprofiel.
- ↓ Referentielijn.

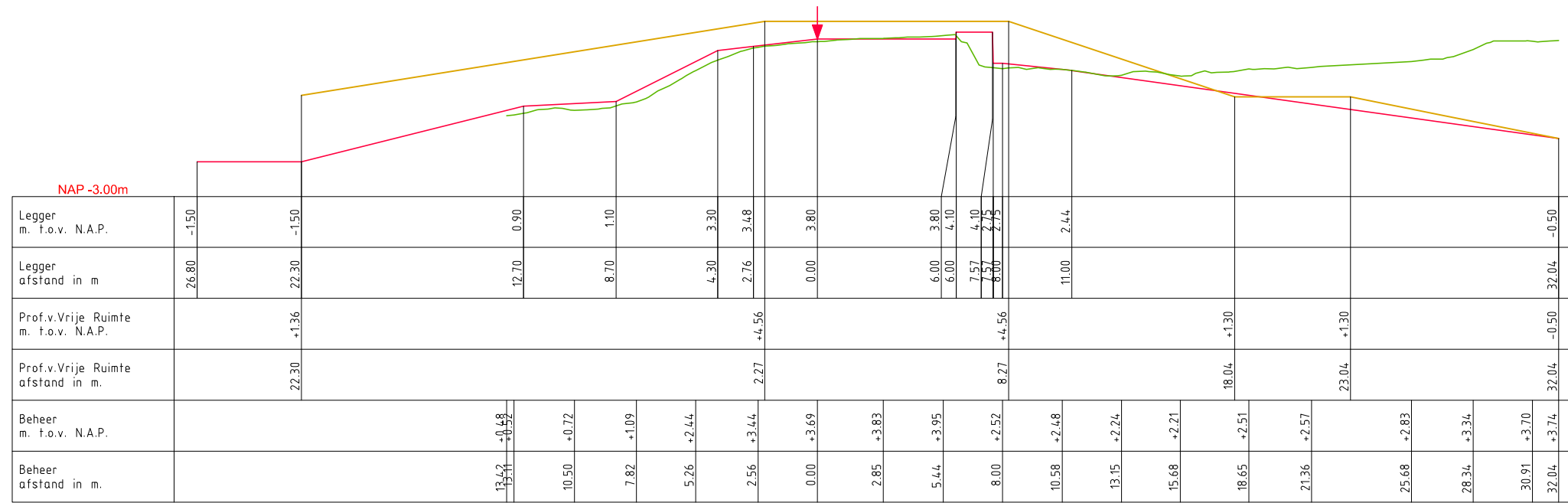


Legger: Ablasserwaard (AW000. - AW403.)
Baanhoek

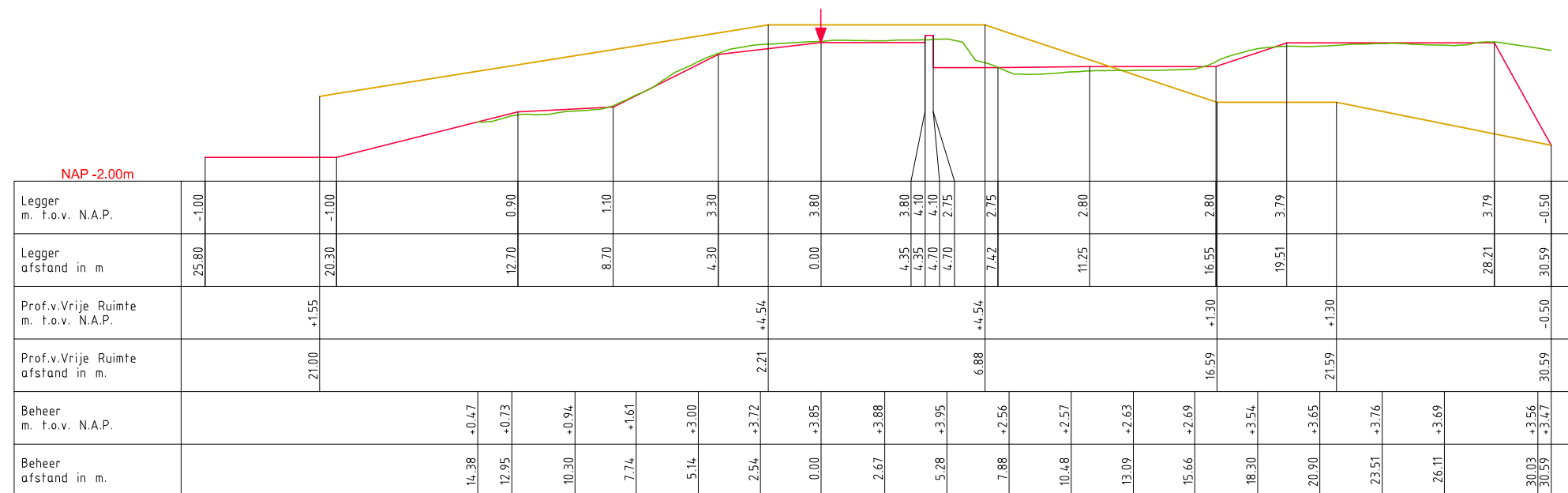
Onderdeel: Dwarsprofielen Legger

Dijkpaal traject:	Met	Bladen	Bladnr:
Formaat: A3	Schaal: 1 : 250	Status: Vastgesteld	
Opnamedatum:	Getekend: T-DAM	Datum: 2018	
Behoort bij: Besluit 2018082272			

DWP AW075.+221m.
(AW075.+210m. - AW076.+050m.)



DWP AW076.+097m.
(AW076.+050m. - AW076.+150m.)



LEGENDA

- Leggerprofiel.
- Profiel van Vrije Ruimte.
- Beheerprofiel.
- ↓ Referentielijn.

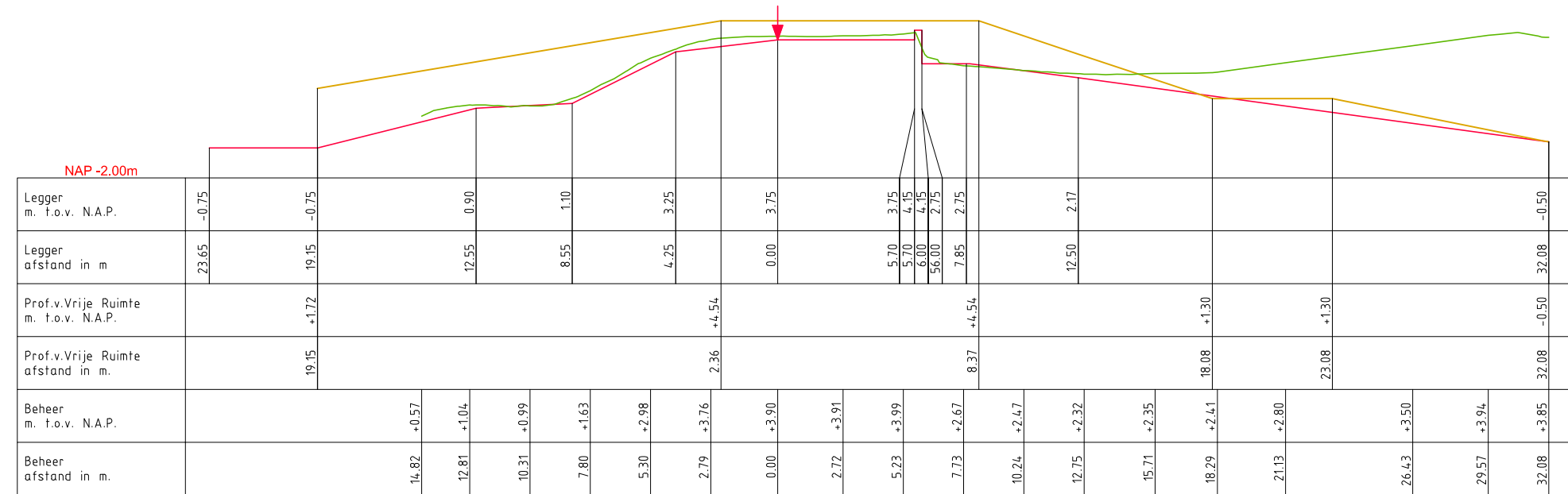


Legger: Abblaserwaard (AW000. - AW403.)
Baanhoek

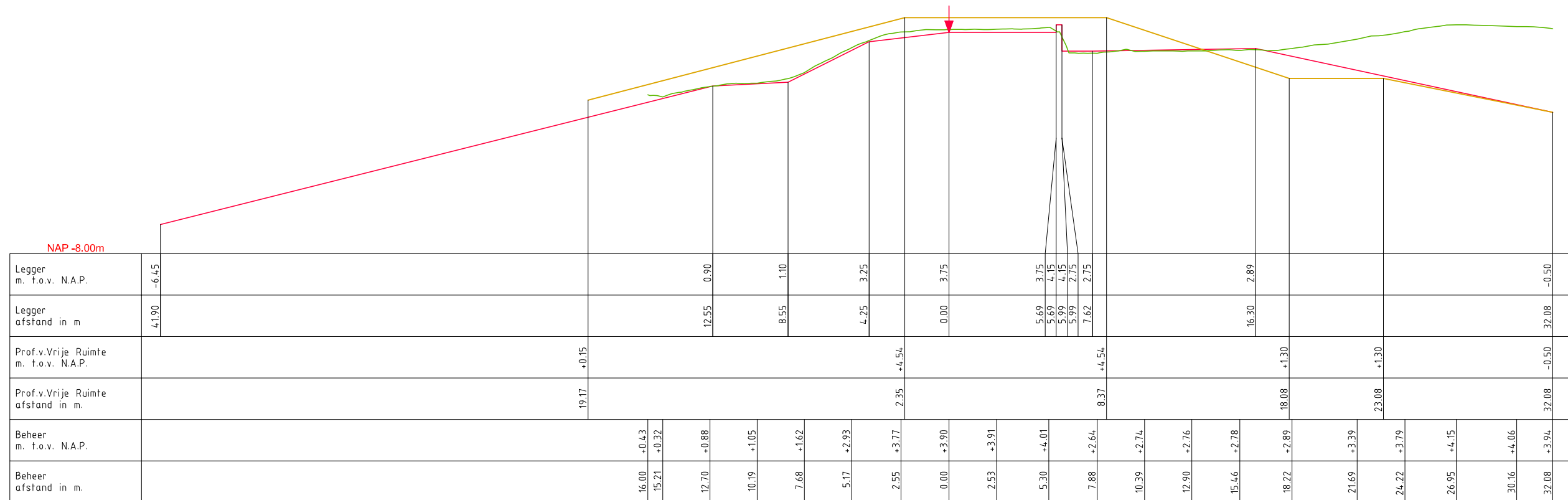
Onderdeel: Dwarsprofielen Legger

Dijkpaal traject:	Met	Bladen	Bladnr:
Formaat: A3	Schaal: 1 : 250	Status: Vastgesteld	
Opnamedatum:	Getekend: T-DAM	Datum: 2018	
Behoort bij: Besluit 2018082272			

DWP AW076.+197m.
(AW076.+150m. - AW077.+015m.)



DWP AW077.+070m.
(AW077.+015m. - AW077.+130m.)



LEGENDA

- Leggerprofiel.
- Profiel van Vrije Ruimte.
- Beheerprofiel.
- ↓ Referentielijn.

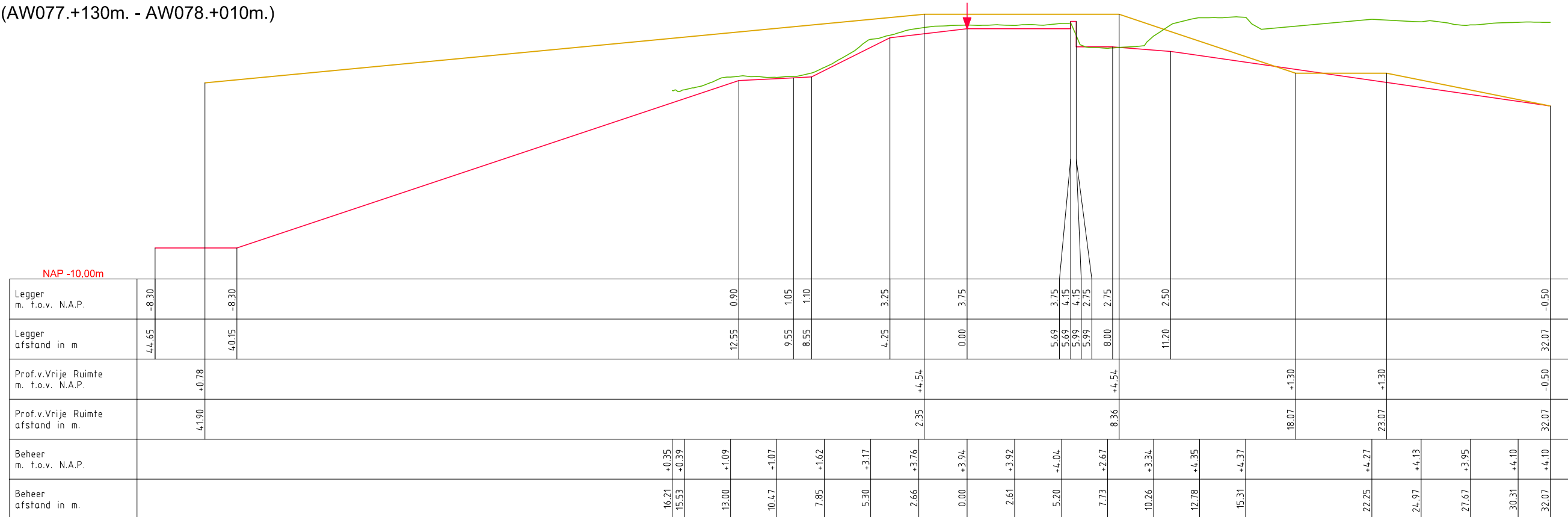


Legger: Ablasserwaard (AW000. - AW403.)
Baanhoek

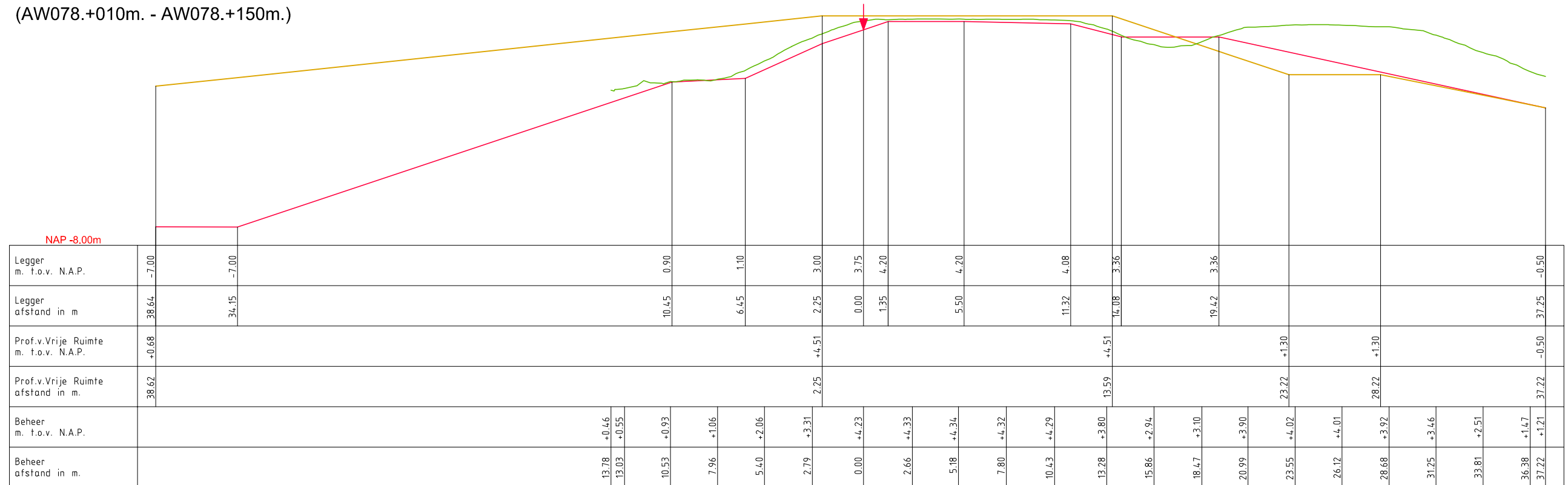
Onderdeel: Dwarsprofielen Legger

Dijkpaal traject:	Met	Bladen	Bladnr:
Formaat: A3	Schaal: 1 : 250	Status: Vastgesteld	
Opnamedatum:	Getekend: T-DAM	Datum: 2018	
Behoort bij: Besluit 2018082272			

DWP AW077.+188m.
(AW077.+130m. - AW078.+010m.)



DWP AW078.+043m.
(AW078.+010m. - AW078.+150m.)



LEGENDA

- Leggerprofiel.
- Profiel van Vrije Ruimte.
- Beheerprofiel.
- ↓ Referentielijn.

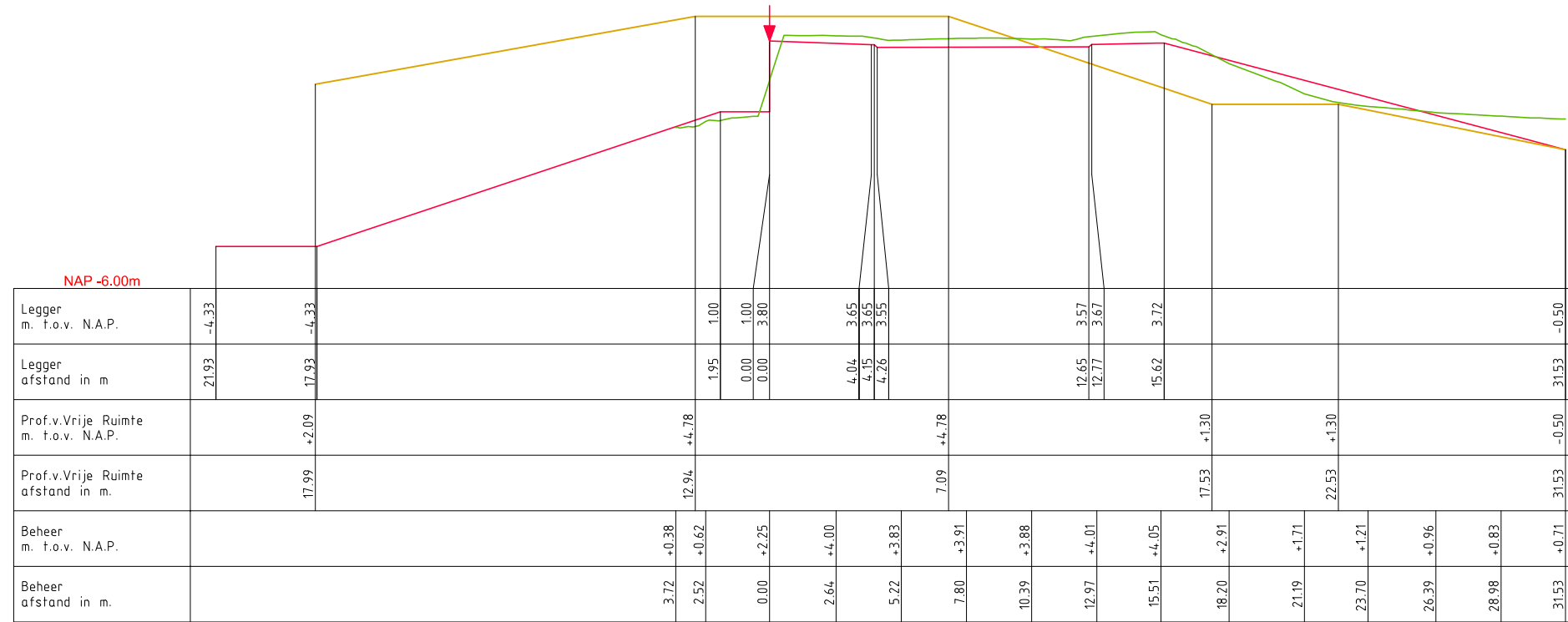


Legger: Abblaserwaard (AW000. - AW403.)
Baanhoek

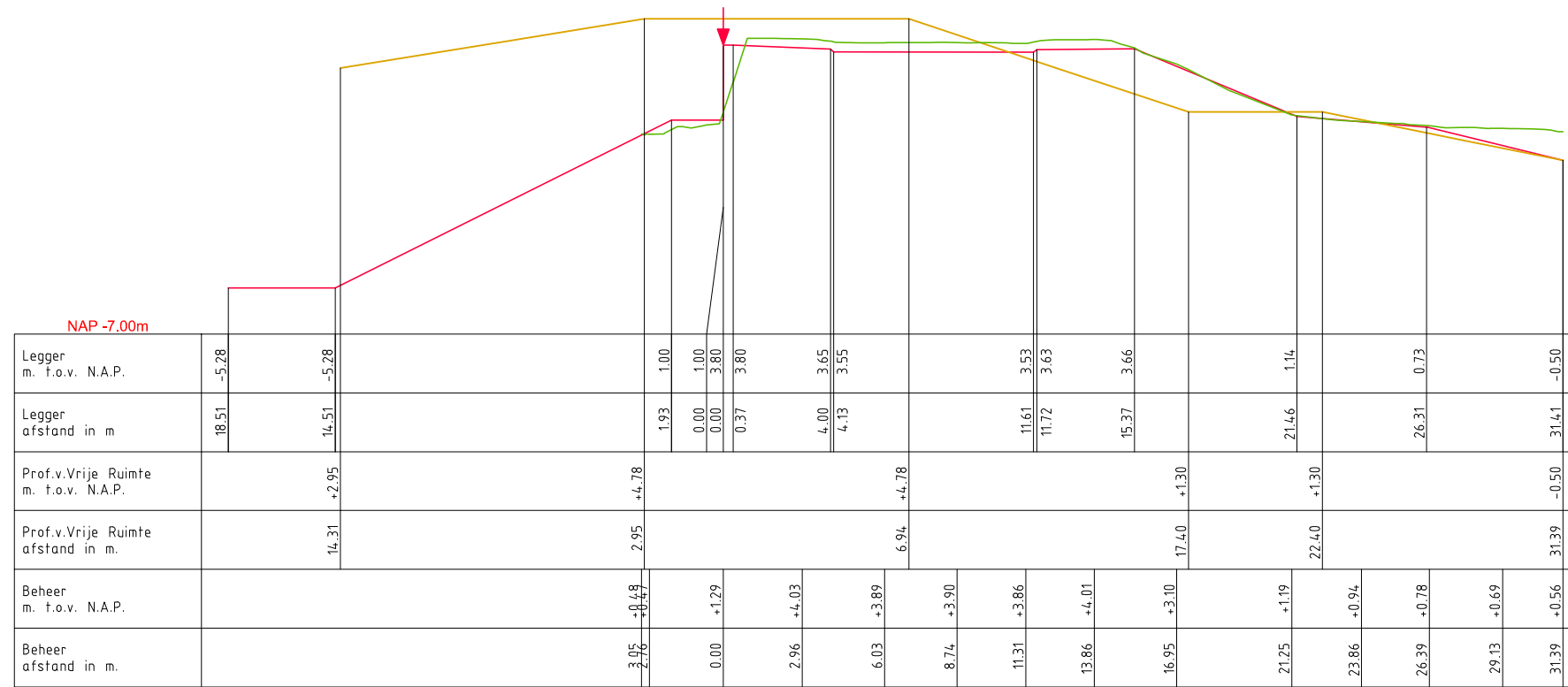
Onderdeel: Dwarsprofielen Legger

Dijkpaal traject:	Met	Bladen	Bladnr:
Formaat: A3	Schaal: 1 : 250	Status: Vastgesteld	
Opnamedatum:	Getekend: T-DAM	Datum: 2018	
Behoort bij: Besluit 2018082272			

DWP AW080.+011m.
(AW079.+175m. - AW080.+067m.)



DWP AW080.+084m.
(AW080.+067m. - AW080.+100m.)



LEGENDA

- Leggerprofiel.
- Profiel van Vrije Ruimte.
- Beheerprofiel.
- ↓ Referentielijn.

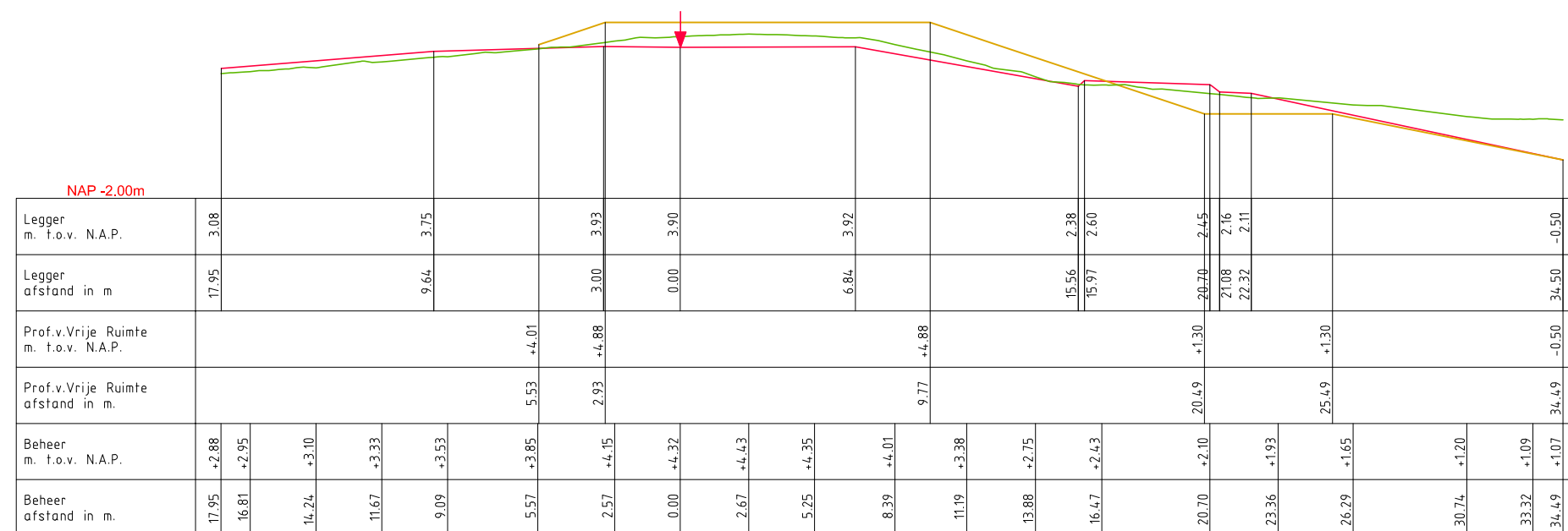


Legger: Ablasserwaard (AW000. - AW403.)
Baanhoek

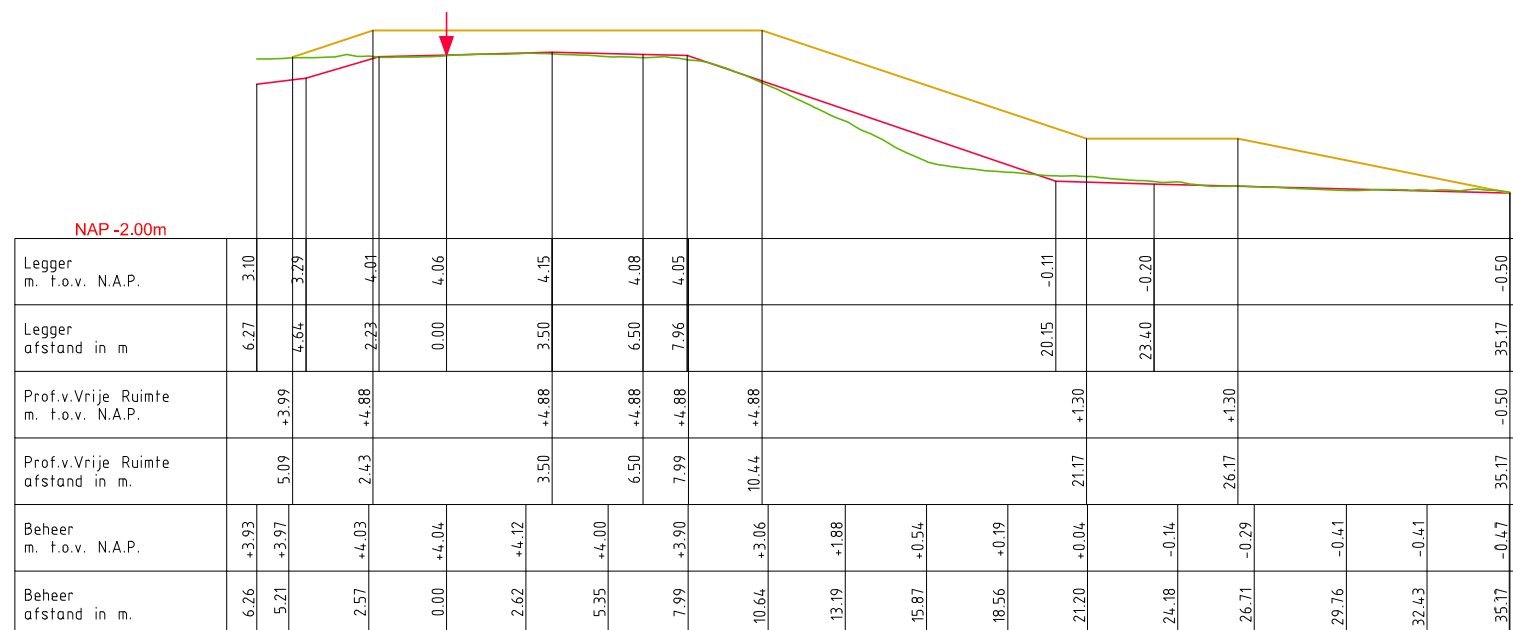
Onderdeel: Dwarsprofielen Legger

Dijkpaal traject:	Met	Bladen	Bladnr:
Formaat: A3	Schaal: 1 : 250	Status: Vastgesteld	
Opnamedatum:	Getekend: T-DAM	Datum: 2018	
Behoort bij: Besluit 2018082272			

DWP AW081.+040m.
(AW080.+165m. - AW081.+090m.)



DWP AW081.+137m.
(AW081.+090m. - AW081.+175m.)



LEGENDA

- Leggerprofiel.
- Profiel van Vrije Ruimte.
- Beheerprofiel.
- ↓ Referentielijn.



Legger: Ablasserwaard (AW000. - AW403.)
Baanhoek

Onderdeel: Dwarsprofielen Legger

Dijkpaal traject:	Met	Bladen	Bladnr:
Formaat: A3	Schaal: 1 : 250	Status: Vastgesteld	
Opnamedatum:	Getekend: T-DAM	Datum: 2018	
Behoort bij: Besluit 2018082272			



0.00 mtr. N.A.P.	675.00	700.00	725.00	750.00	775.00	800.00	825.00	850.00	875.00	900.00	925.00	950.00	975.00	1000.00	1025.00	1050.00	1075.00	1100.00	1125.00	1150.00	1175.00	1200.00	1225.00	1250.00	1275.00	1300.00	1325.00	1350.00	
KUNSTWERK GEGEVENS Meters t.o.v. N.A.P.																													
BEHEERREGISTER Meters t.o.v. N.A.P.		+4.02	+4.03	+4.18	+4.30	+4.31	+4.31	+4.42	+4.42	+4.44	+4.43	+4.38	+4.36	+4.39	+4.38	+4.37	+4.01	+4.02	+4.01	+4.04	+4.07	+4.05	+4.08	+4.05	+4.11	+4.21	+4.38		
PROFIEL VAN VRIJE RUIMTE Meters t.o.v. N.A.P.	+4.54	+4.54	+4.54	+4.51	+4.51	+4.51	+4.51	+4.51	+4.90	+4.90	+4.90	+4.90	+4.90	+4.90	+4.90	+4.90	+4.90	+4.78	+4.78	+4.78	+4.78	+4.78	+4.78	+4.78	+4.78	+4.78	+4.88	+4.88	
LEGGER Meters t.o.v. N.A.P.	+3.75	+3.75	+3.75	+3.75	+3.75	+3.75	+3.75	+3.75	+3.90	+3.90	+3.90	+3.90	+3.90	+3.90	+3.90	+3.90	+3.90	+3.80	+3.80	+3.80	+3.80	+3.80	+3.80	+3.80	+3.80	+3.80	+3.90	+3.90	
AFSTANDEN Meters t.o.v. het nulpunt	675.00	700.00	725.00	750.00	775.00	800.00	825.00	850.00	875.00	900.00	925.00	950.00	975.00	1000.00	1025.00	1050.00	1075.00	1100.00	1125.00	1150.00	1175.00	1200.00	1225.00	1250.00	1275.00	1300.00	1325.00	1350.00	

LEGENDA

- Leggerprofiel.
- Profiel van Vrije Ruimte.
- Beheerprofiel.
- - - - - NAP
- Dijkpaal



Legger: Abblasterwaard (AW000. - AW403.) Baanhoek			
Onderdeel:			
<i>Dijkpaal traject:</i>	<i>Met</i>	<i>Bladen</i>	<i>Bladnr:</i>
<i>Formaat:</i> A3	<i>Schaal:</i> 1 : 250	<i>Status:</i> Vastgesteld	
<i>Opnamedatum:</i>	<i>Getekend:</i> T-DAM	<i>Datum:</i> 2018	
<i>Behoort bij:</i> Besluit 2018082272			

