



Waterschap  
**Rivierenland**

Legger Schoonhovenseveer – Langerak

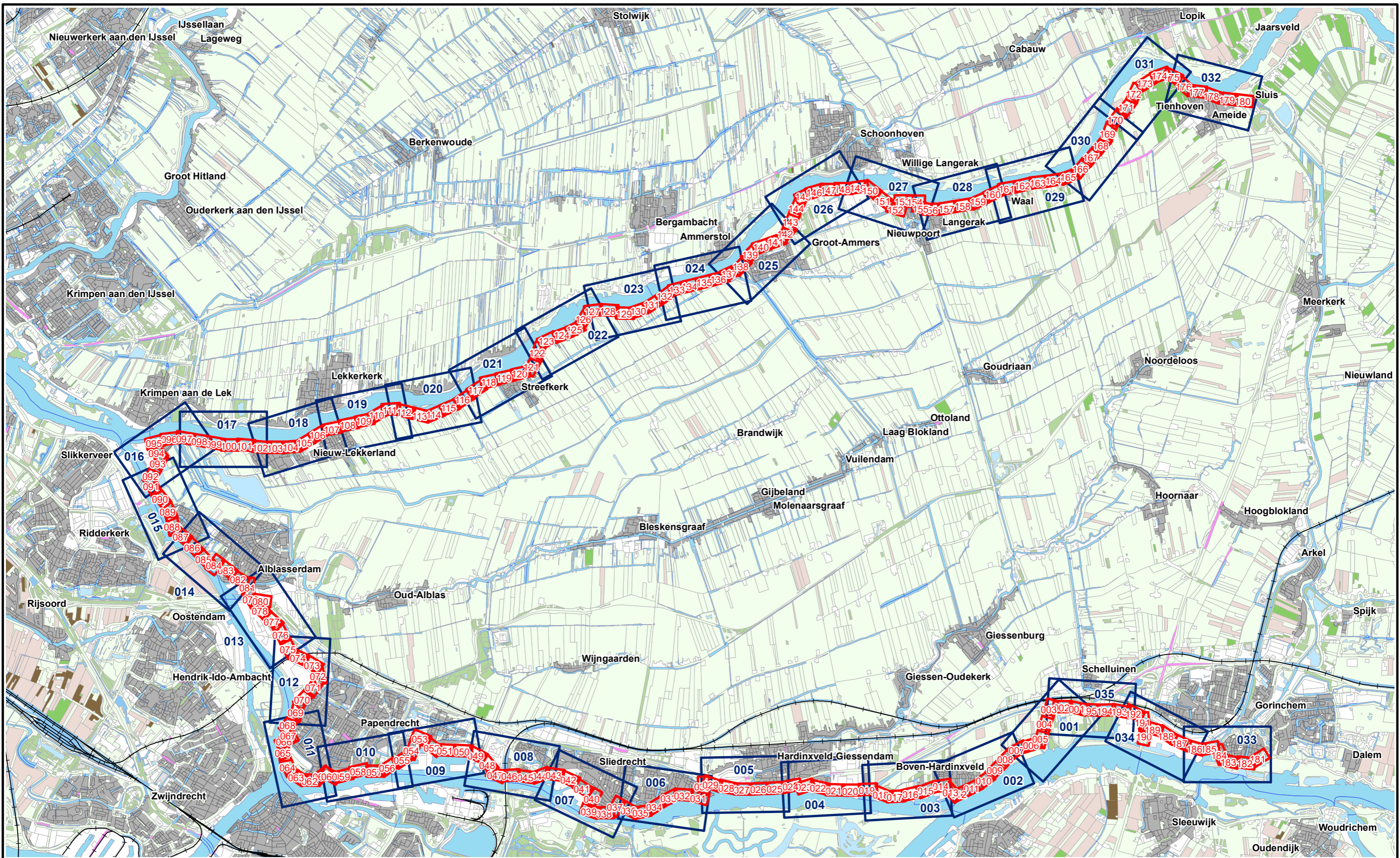
te

Groot Ammers, Nieuwpoort en Langerak

Legger Schoonhovenseveer – Langerak  
Dijkpaaltraject Alblasserwaard,  
AW247 – AW278

## Inhoud

- Overzichtskaart Dijkpaaltraject Alblasserwaard
- Overzichtkaart situatiebladen (1:5000)
- Situatiebladen (1:1000)
- Dwarsprofielen (1:250)
- Lengteprofielen (1:2.000/1:100)



- Situatieblad 1:1000 met bladnummer
- Situatieblad 1:5000 met bladnummer



Legger : Alblasserwaard

Onderdeel : Overzichtskaart Dijkpaaltraject		
Dijkpaal traject : AW	Aantal bladen : 001	Bladnr : 001
Formaat : A3	Schaal : 1 : 75.000	Status : Vastgesteld
Opnamedatum : -	Getekend : T-DAM	Datum : 2018
Bestuifnr : 2018082272		Tekeningnr : AW



**Referentielijn Soort :**

- Primaire waterkeringen
- - - Hoge grond
- Regionale waterkeringen
- Overige waterkeringen
- Waterkering Rijkswaterstaat

- Waterstaatswerk
- Bescheringszone
- Buitenbescheringszone
- Dijkpalen



Legger : Ablasserwaard

Onderdeel :	Overzichtsbladen 1:5000	
Dijkpaal traject : AW	Aantal bld : 035	Bladnr : 027
Formaat :	A3	Schaal : 1 : 5000
Opnamedatum :	-	Getekend : T-DAM
Bestuurnr : 2018082272	Datum : 2018	
	Tek. nr. : AW027	



Legger 2016 geldig

**Referentielijn Soort :**

- Primaire waterkeringen
- ▬ Hoge grond
- Regionale waterkeringen
- Overige waterkeringen
- Waterkering Rijkswaterstaat

- Waterstaatswerk
- Bescheringszone
- Buitenbescheringszone
- Dijkpalen



Legger : Ablasserwaard

Onderdeel :	Overzichtsbladen 1:5000		
Dijkpaal traject : AW	Aantal bld : 035	Bladnr : 028	
Formaat : A3	Schaal : 1 : 5000	Status : Vastgesteld	
Opnamedatum : -	Getekend : T-DAM	Datum : 2018	
Bestuurnr : 2018082272	Tek. nr. : AW028		



**Referentielijn Soort :**

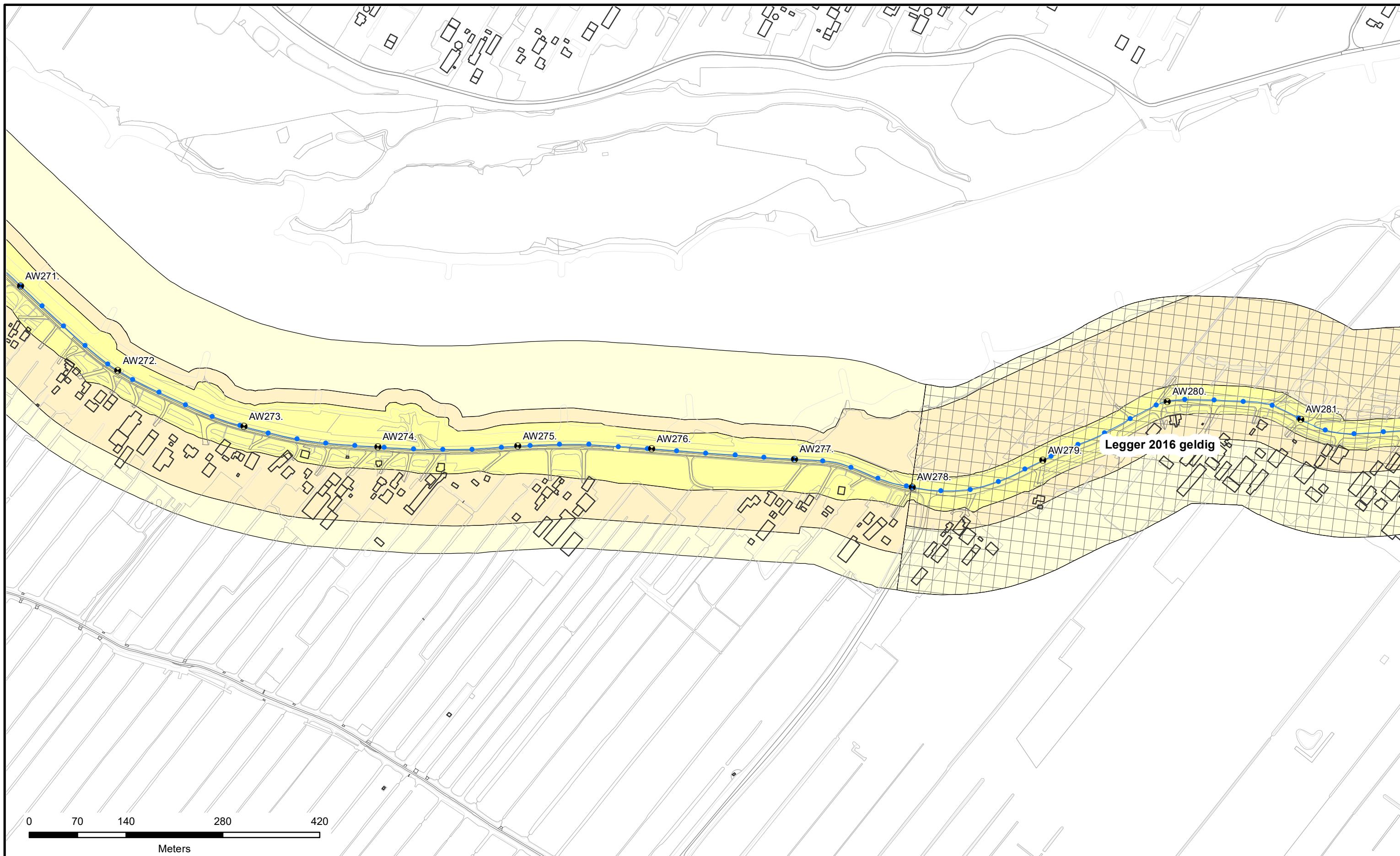
- Primaire waterkeringen
- Hoge grond
- Regionale waterkeringen
- Overige waterkeringen
- Waterkering Rijkswaterstaat

- Waterstaatswerk
- Beschermingszone
- Buitenbeschermingszone
- + Dijkpalen



Legger : Ablasserwaard

Onderdeel : Overzichtsbladen 1:5000		
Dijkpaal traject : AW	Aantal bld : 035	Bladnr : 029
Formaat : A3	Schaal : 1 : 5000	Status : Vastgesteld
Opnamedatum : -	Getekend : T-DAM	Datum : 2018
Bestuurnr : 2018082272	Tek. nr. : AW029	



Legger 2016 geldig

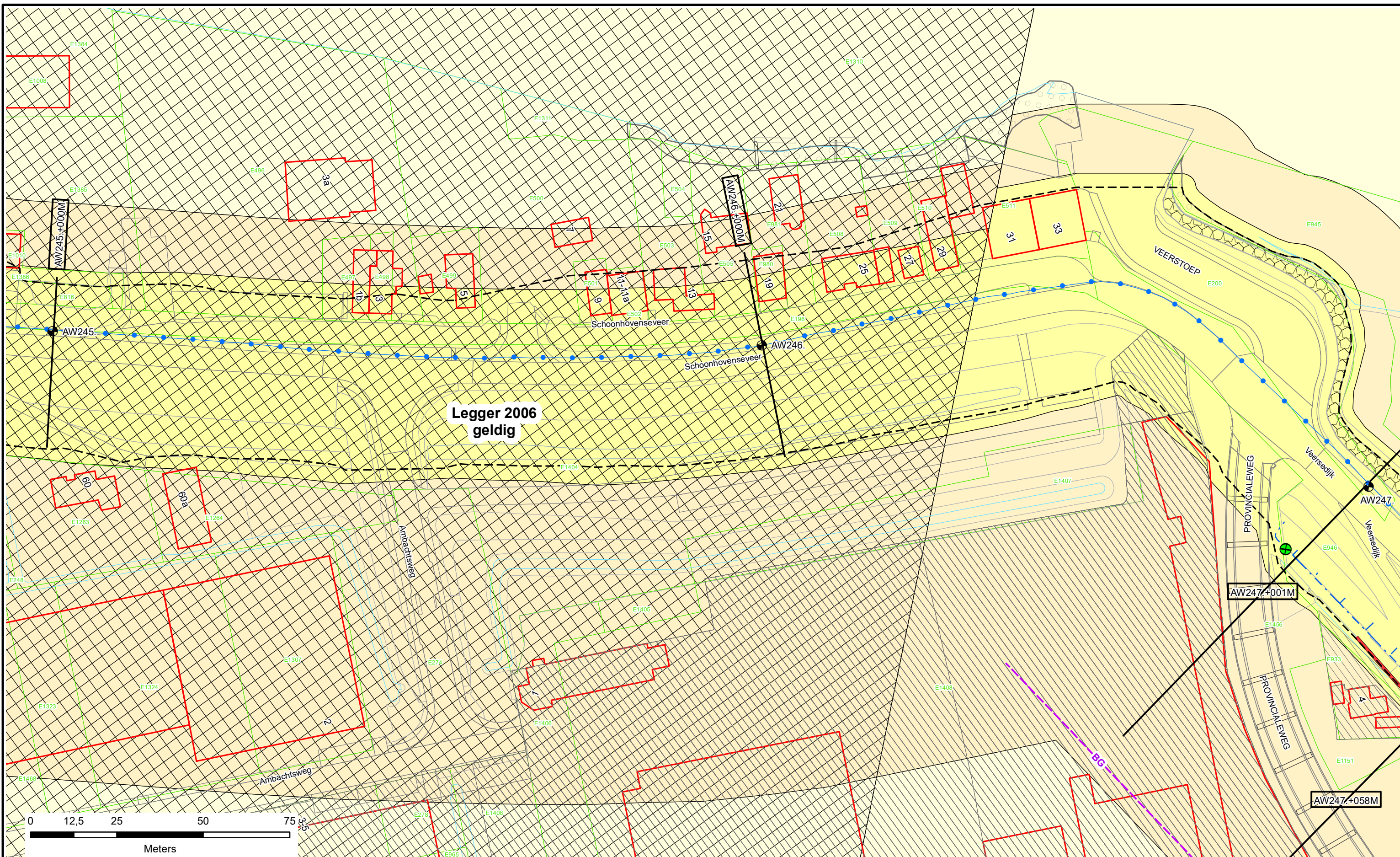


**Referentielijn Soort :**

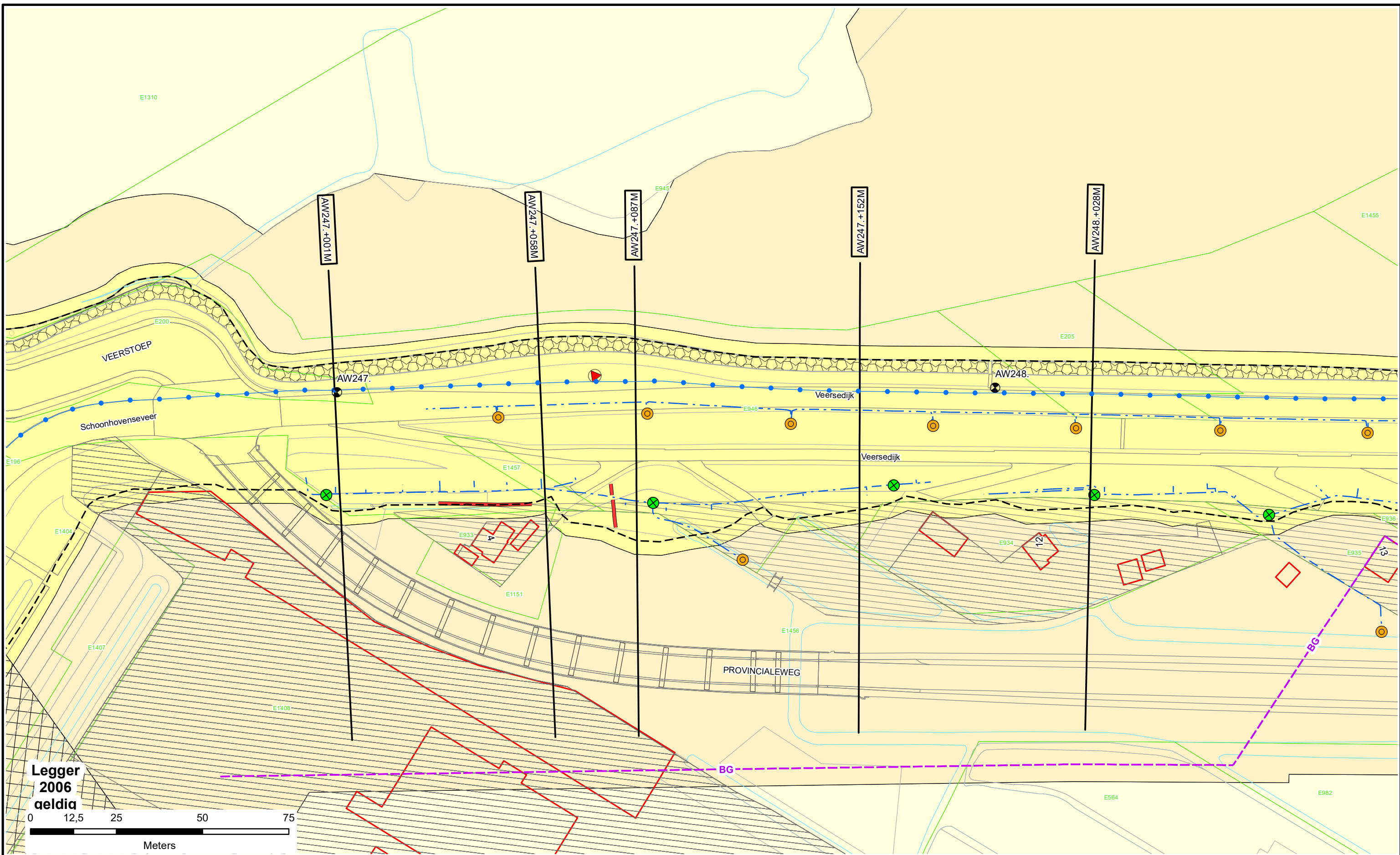
- Primaire waterkeringen
- Hoge grond
- Regionale waterkeringen
- Overige waterkeringen
- Waterkering Rijkswaterstaat
- Waterstaatswerk
- Beschermingszone
- Buitenbeschermingszone
- ⊕ Dijkpalen



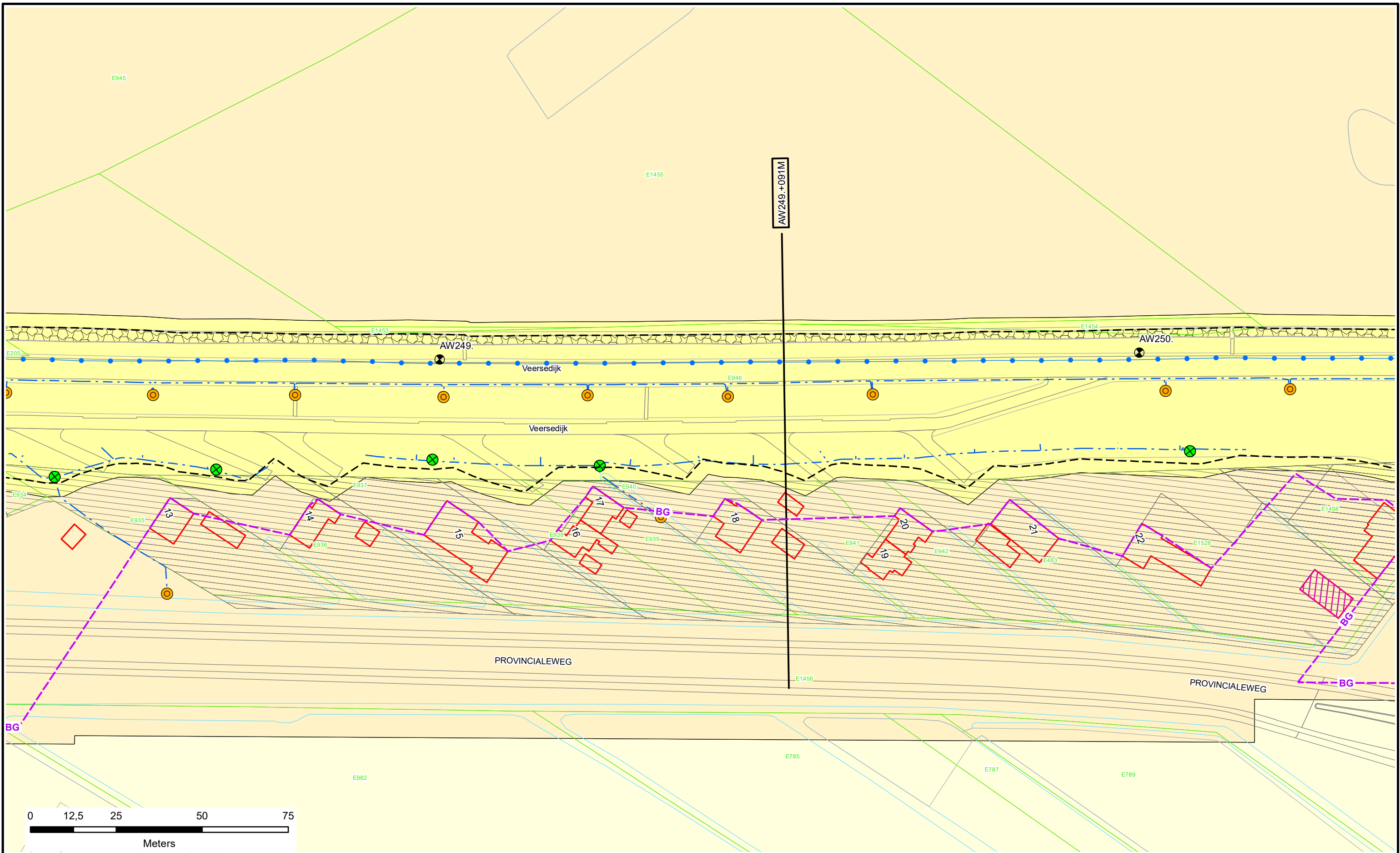
Legger : Ablasserwaard		
Onderdeel :	Overzichtsbladen 1:5000	
Dijkpaal traject : AW	Aantal bld : 035	Bladnr : 030
Formaat : A3	Schaal : 1 : 5000	Status : Vastgesteld
Opnamedatum : -	Getekend : T-DAM	Datum : 2018
Bestuurnr : 2018082272	Tek. nr. : AW030	



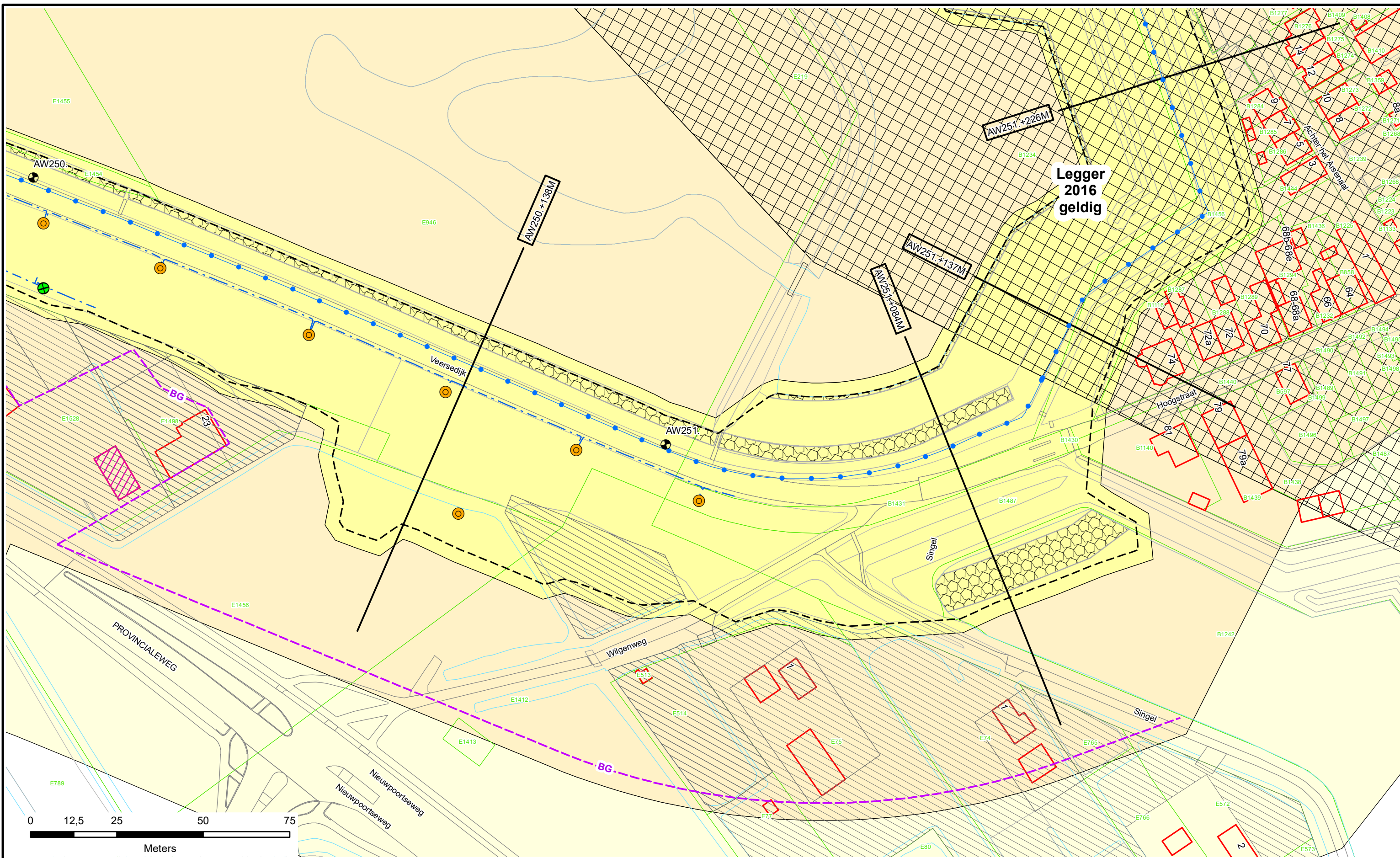
	Dijkpalen Referentielijn Primaire Kering Referentielijn Regionale Kering Referentielijn Overige Kering Teenlijn Bouwgrans Leggervlak	Waterstaatswerk Beschermingszone Buitenbeschermingszone Stortsteen Harde Bekleding	Duiker Wandconstructie Coupure Gemaal / Sluis Drainages Keringverbeteringsconstructie	Afsluiter Leidingen Hoofdgebouwen en bijgebouwen Overig bouwwerk Bijgebouw vanaf 76m2 Kadastraal perceel	DR011.+090M Dwarsprofiel-locatie		<b>Legger : Alblasserwaard</b> Onderdeel : Situatie Legger Dijkpaal traject : AW    Aantal bld : 195    Bladnr : 149 Formaat : A3    Schaal : 1 : 1000    Status : Vastgesteld Opnamedatum : -    Getekend : T-DAM    Datum : 2018 Besluitnr : 2018082272    Tek. nr. : AW149
	Meters 0    12,5    25    50    75						



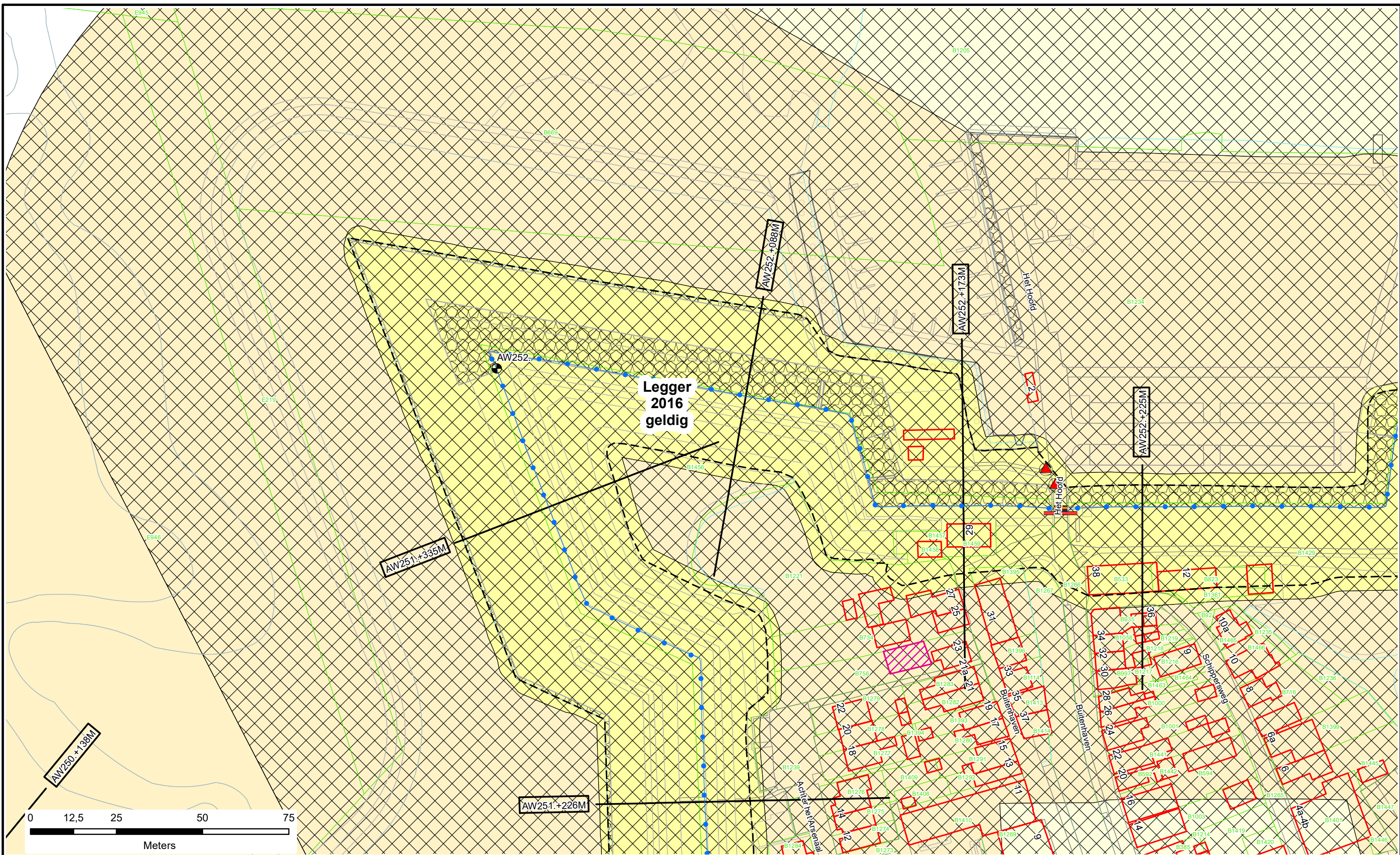
	Dijkpalen Referentielijn Primaire Kering Referentielijn Regionale Kering Referentielijn Overige Kering Teenlijn -BG- Bouwgrans Leggervlak	Waterstaatswerk Beschermingszone Buitenbeschermingszone Stortsteen Harde Bekleding	Duiker Wandconstructie Coupure Gemaal / Sluis Drainages Keringverbeteringsconstructie	Afsluiter Leidingen Hoofdgebouwen en bijgebouwen Overig bouwwerk Bijgebouw vanaf 76m2 Kadastraal perceel	Dwarsprofiellocatie <b>DR011. +090M</b>	<p><b>Waterschap Rivierenland</b></p>	<p><b>Legger : Alblasserwaard</b></p> <table border="1"> <tr> <td>Onderdeel :</td> <td colspan="2">Situatie Legger</td> </tr> <tr> <td>Dijkpaal traject :AW</td> <td>Aantal bld : 195</td> <td>Bladnr : 150</td> </tr> <tr> <td>Formaat : A3</td> <td>Schaal : 1 : 1000</td> <td>Status : Vastgesteld</td> </tr> <tr> <td>Opnamedatum : -</td> <td>Getekend : T-DAM</td> <td>Datum : 2018</td> </tr> <tr> <td>Besluitnr : 2018082272</td> <td colspan="2">Tek. nr. : AW150</td> </tr> </table>	Onderdeel :	Situatie Legger		Dijkpaal traject :AW	Aantal bld : 195	Bladnr : 150	Formaat : A3	Schaal : 1 : 1000	Status : Vastgesteld	Opnamedatum : -	Getekend : T-DAM	Datum : 2018	Besluitnr : 2018082272	Tek. nr. : AW150	
	Onderdeel :	Situatie Legger																				
Dijkpaal traject :AW	Aantal bld : 195	Bladnr : 150																				
Formaat : A3	Schaal : 1 : 1000	Status : Vastgesteld																				
Opnamedatum : -	Getekend : T-DAM	Datum : 2018																				
Besluitnr : 2018082272	Tek. nr. : AW150																					



	<ul style="list-style-type: none"> <li> Dijkpalen</li> <li> Referentielijn Primaire Kering</li> <li> Referentielijn Regionale Kering</li> <li> Referentielijn Overige Kering</li> <li> Teenlijn</li> <li> Bouwgrens</li> <li> Leggervlak</li> </ul>	<ul style="list-style-type: none"> <li> Waterstaatswerk</li> <li> Beschermingszone</li> <li> Buitenbeschermingszone</li> <li> Stortsteen</li> <li> Harde Bekleding</li> </ul>	<ul style="list-style-type: none"> <li> Duiker</li> <li> Wandconstructie</li> <li> Coupure</li> <li> Gemaal / Sluis</li> <li> Drainages</li> <li> Keringverbeteringsconstructie</li> </ul>	<ul style="list-style-type: none"> <li> Afsluit Leidingen</li> <li> Hoofdgebouwen en bijgebouwen</li> <li> Overig bouwwerk</li> <li> Bijgebouw vanaf 76m2</li> <li> Kadastraal perceel</li> </ul>	<p style="text-align: center;">DR011. +090M</p> <p style="text-align: center;">Dwarsprofiel-locatie</p>	<p style="text-align: center;"><b>Waterschap Rivierenland</b></p>	<p>Legger : Ablasserwaard</p> <table border="1"> <tr> <td>Onderdeel : Situatie Legger</td> <td colspan="2"></td> </tr> <tr> <td>Dijkpaal traject : AW</td> <td>Aantal bld : 195</td> <td>Bladnr : 151</td> </tr> <tr> <td>Formaat : A3</td> <td>Schaal : 1 : 1000</td> <td>Status : Vastgesteld</td> </tr> <tr> <td>Opnamedatum : -</td> <td>Getekend : T-DAM</td> <td>Datum : 2018</td> </tr> <tr> <td>Besluitnr : 2018082272</td> <td colspan="2">Tek. nr. : AW151</td> </tr> </table>	Onderdeel : Situatie Legger			Dijkpaal traject : AW	Aantal bld : 195	Bladnr : 151	Formaat : A3	Schaal : 1 : 1000	Status : Vastgesteld	Opnamedatum : -	Getekend : T-DAM	Datum : 2018	Besluitnr : 2018082272	Tek. nr. : AW151	
	Onderdeel : Situatie Legger																					
Dijkpaal traject : AW	Aantal bld : 195	Bladnr : 151																				
Formaat : A3	Schaal : 1 : 1000	Status : Vastgesteld																				
Opnamedatum : -	Getekend : T-DAM	Datum : 2018																				
Besluitnr : 2018082272	Tek. nr. : AW151																					



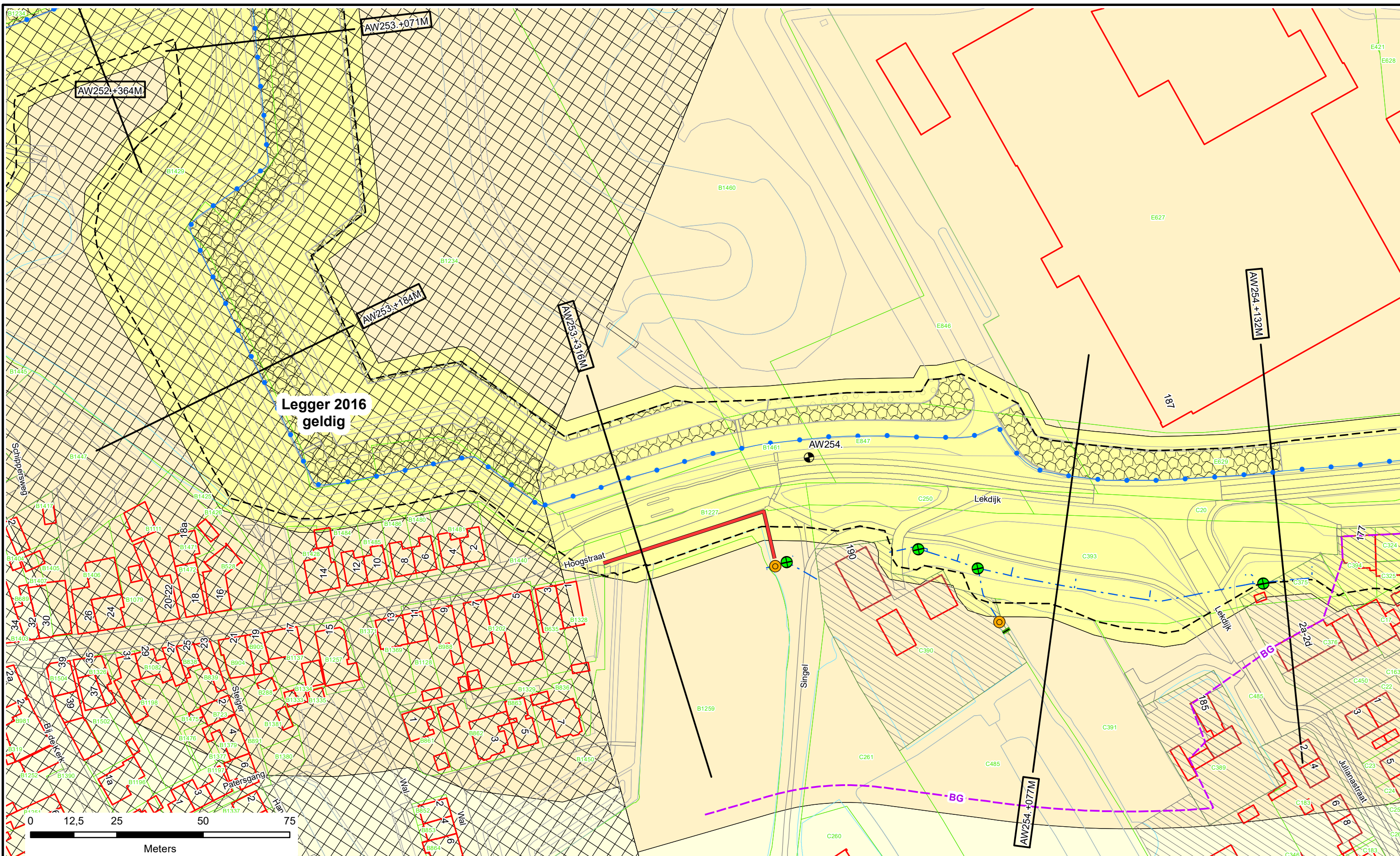
	Dijkpalen Referentielij Primaire Kering Referentielij Regionale Kering Referentielij Overige Kering Teenlijn Bouwgrens Leggervlak	Waterstaatswerk Beschermingszone Buitenbeschermingszone Stortsteen Harde Bekleding	Duiker Wandconstructie Coupure Gemaal / Sluis Drainages Keringverbeteringsconstructie	Afsluit Leidingen Hoofdgebouwen en bijgebouwen Overig bouwwerk Bijgebouw vanaf 76m2 Kadastraal perceel	DR011. +090M Dwarsprofiel-locatie		<b>Legger : Alblasterwaard</b> Onderdeel : Situatie Legger Dijkpaal traject : AW    Aantal bld : 195    Bladnr : 152 Formaat : A3    Schaal : 1 : 1000    Status : Vastgesteld Opnamedatum : -    Getekend : T-DAM    Datum : 2018 Besluitnr : 2018082272    Tek. nr. : AW152
	0    12,5    25    50    75 Meters						



	Dijkpalen Referentielijn Primaire Kering Referentielijn Regionale Kering Referentielijn Overige Kering Teenlijn Bouwgrens Leggervlak	Waterstaatswerk Beschermingszone Buitenbeschermingszone Stortsteen Harde Bekleding	Duiker Wandconstructie Coupure Gemaal / Sluis Drainages Keringverbeteringsconstructie	Afsluit Leidingen Hoofdgebouwen en bijgebouwen Overig bouwwerk Bijgebouw vanaf 76m2 Kadastraal perceel	DR011. +090M Dwarsprofiel-locatie		<b>Legger : Ablasserwaard</b> Onderdeel : Situatie Legger Dijkpaal traject : AW    Aantal bld : 195    Bladnr : 153 Formaat : A3    Schaal : 1 : 1000    Status : Vastgesteld Opnamedatum : -    Getekend : T-DAM    Datum : 2018 Besluitnr : 2018082272    Tek. nr. : AW153


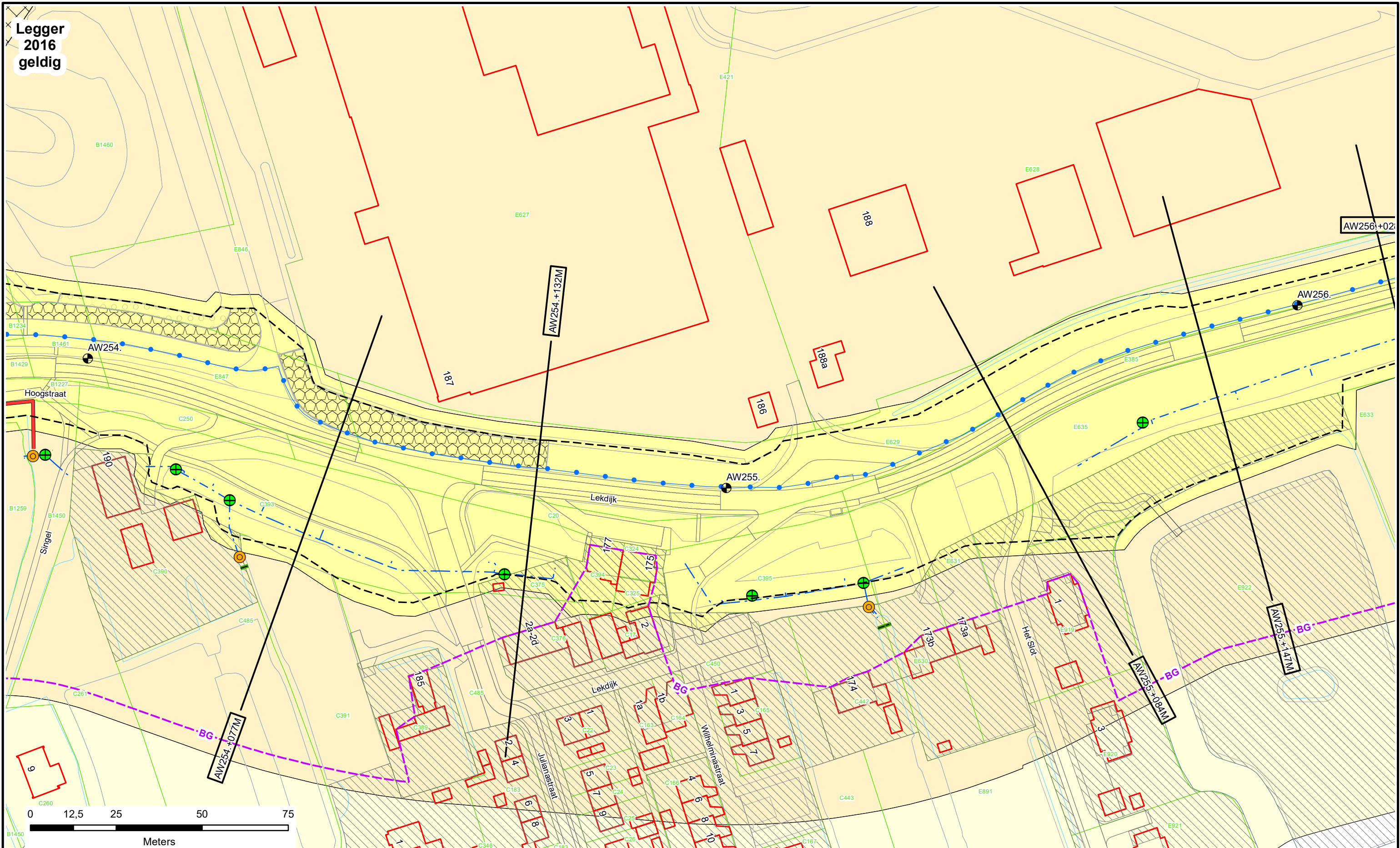


	Dijkpalen Referentielijn Primaire Kering Referentielijn Regionale Kering Referentielijn Overige Kering Teenlijn Bouwgrans Leggervlak	Waterstaatswerk Beschermingszone Buitenbeschermingszone Stortsteen Harde Bekleding	Duiker Wandconstructie Coupure Gemaal / Sluis Drainages Keringverbeteringsconstructie	Afsluit Leidingen Hoofdgebouwen en bijgebouwen Overig bouwwerk Bijgebouw vanaf 76m2 Kadastraal perceel	DR011.+090M Dwarsprofiel-locatie		<b>Legger : Alblasterwaard</b> Onderdeel : Situatie Legger Dijkpaal traject : AW    Aantal bld : 195    Bladnr : 154 Formaat : A3    Schaal : 1 : 1000    Status : Vastgesteld Opnamedatum : -    Getekend : T-DAM    Datum : 2018 Besluitnr : 2018082272    Tek. nr. : AW154



	Dijkpalen Referentielijn Primaire Kering Referentielijn Regionale Kering Referentielijn Overige Kering Teenlijn -BG- Bouwgrans Leggervlak	Waterstaatswerk Beschermingszone Buitenbeschermingszone Stortsteen Harde Bekleding	Duiker Wandconstructie Coupure Gemaal / Sluis Drainages Keringverbeteringsconstructie	Afsluit Leidingen Hoofdgebouwen en bijgebouwen Overig bouwwerk Bijgebouw vanaf 76m2 Kadastraal perceel	<div style="border: 1px solid black; padding: 2px;">DR011. +090M</div> Dwarsprofiel-locatie		<b>Legger : Alblasterwaard</b>		
	Onderdeel : Situatie Legger Dijkpaal traject : AW    Aantal bld : 195    Bladnr : 155 Formaat : A3    Schaal : 1 : 1000    Status : Vastgesteld Opnamedatum : -    Getekend : T-DAM    Datum : 2018 Besluitnr : 2018082272    Tek. nr. : AW155								

Legger  
2016  
geldig



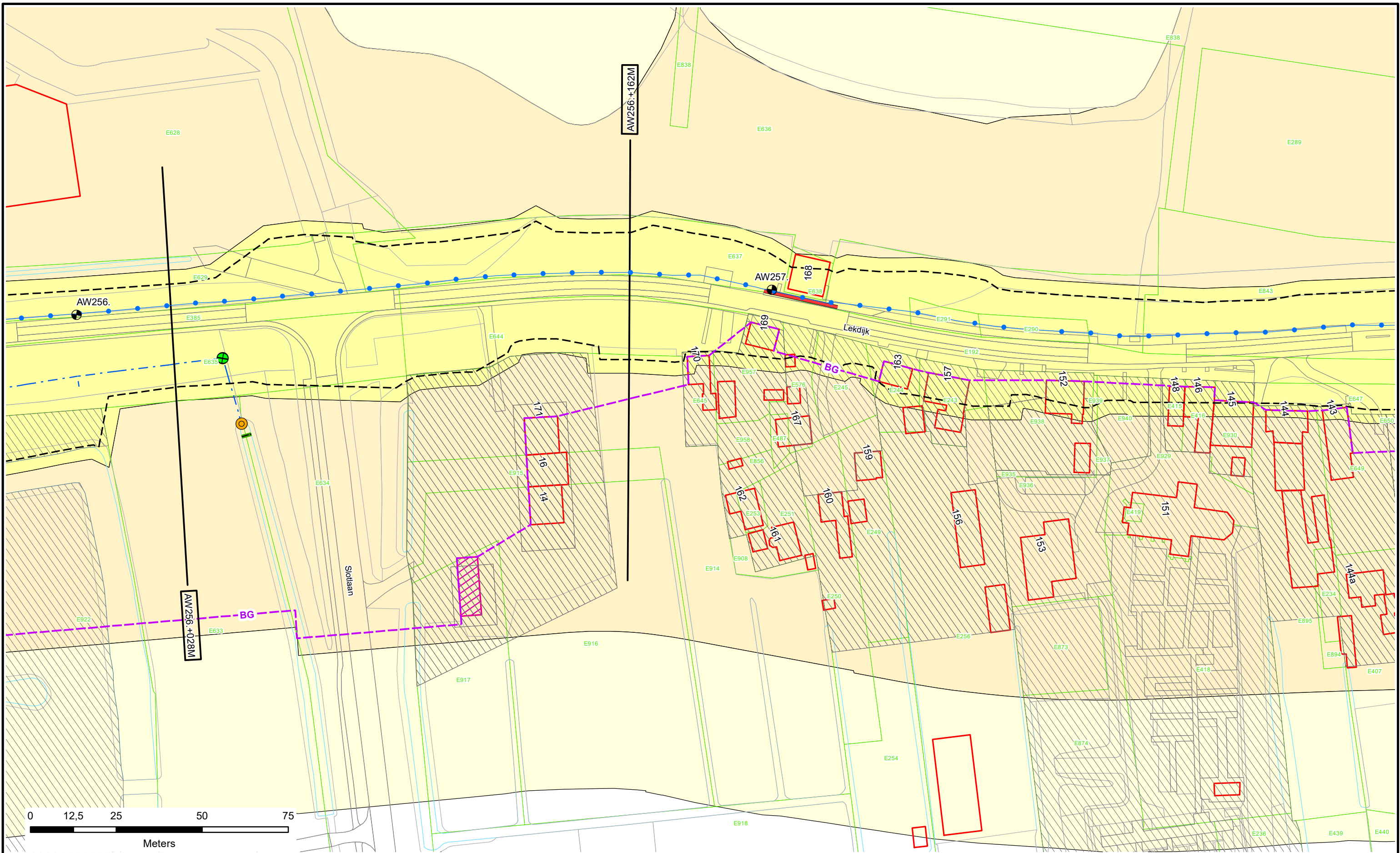
- |                                 |                     |                               |                              |
|---------------------------------|---------------------|-------------------------------|------------------------------|
| Dijkpalen                       | Waterstaatswerk     | Duiker                        | Afsluit Leidingen            |
| Referentielijn Primaire Kering  | Beschermszone       | Wandconstructie               | Hoofdgebouwen en bijgebouwen |
| Referentielijn Regionale Kering | Buitenbeschermszone | Coupure                       | Overig bouwwerk              |
| Referentielijn Overige Kering   | Stortsteen          | Gemaal / Sluis                | Bijgebouw vanaf 76m2         |
| Teenlijn                        | Harde Bekleding     | Drainages                     | Kadastraal perceel           |
| Bouwgrans                       |                     | Keringverbeteringsconstructie |                              |
| Leggervlak                      |                     |                               |                              |

DR011. +090M

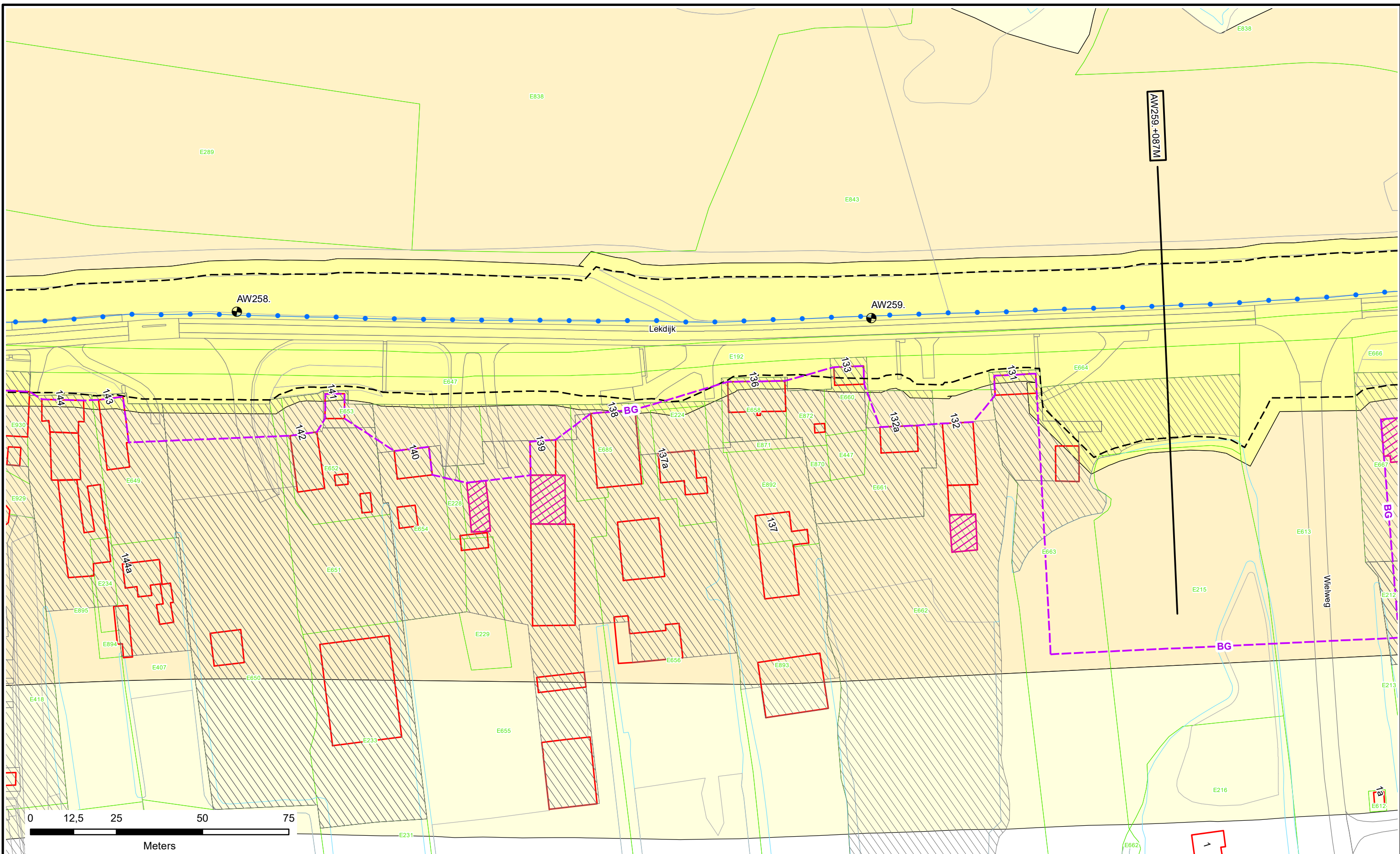
Dwarsprofiel-  
locatie



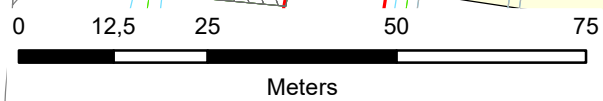
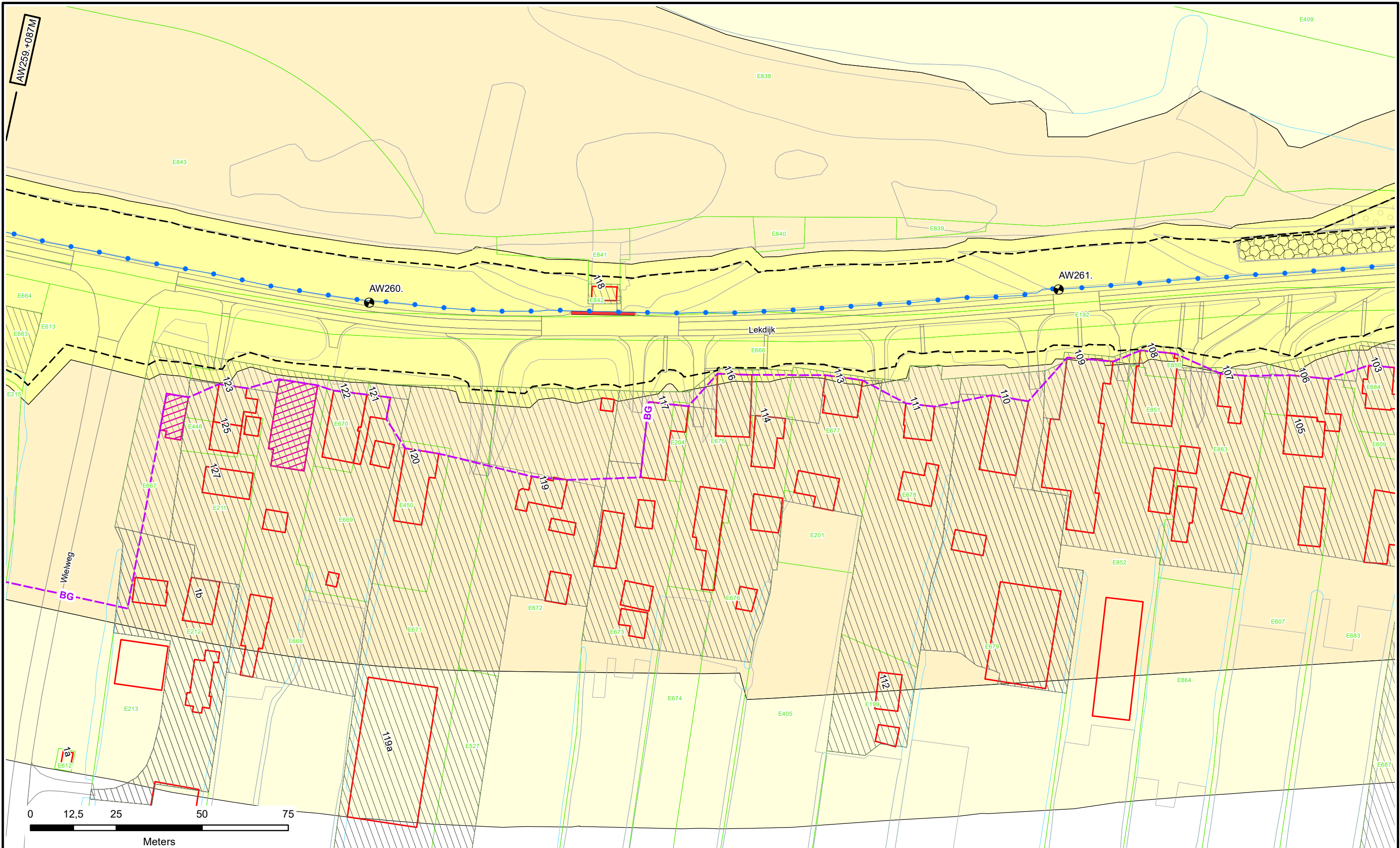
Legger : Ablasserwaard		
Onderdeel :	Situatie Legger	
Dijkpaal traject : AW	Aantal bld : 195	Bladnr : 156
Formaat : A3	Schaal : 1 : 1000	Status : Vastgesteld
Opnamedatum : -	Getekend : T-DAM	Datum : 2018
Besluitnr : 2018082272	Tek. nr. : AW156	



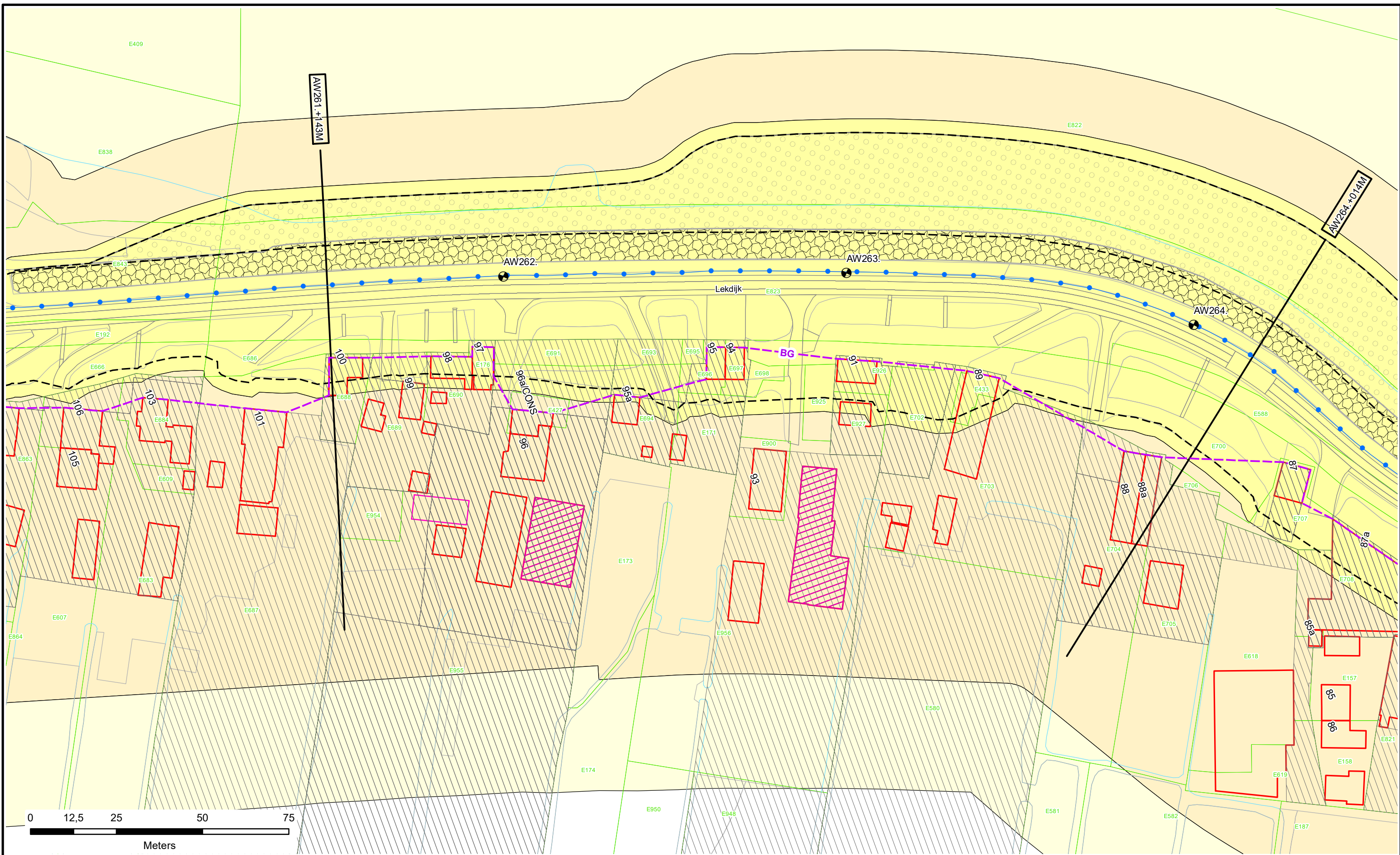
	<ul style="list-style-type: none"> <li> Dijkpalen</li> <li> Referentielijn Primaire Kering</li> <li> Referentielijn Regionale Kering</li> <li> Referentielijn Overige Kering</li> <li> Teenlijn</li> <li> Bouwgrens</li> <li> Leggervlak</li> </ul>	<ul style="list-style-type: none"> <li> Waterstaatswerk</li> <li> Beschermingszone</li> <li> Buitenbeschermingszone</li> <li> Stortsteen</li> <li> Harde Bekleding</li> </ul>	<ul style="list-style-type: none"> <li> Duiker</li> <li> Wandconstructie</li> <li> Coupure</li> <li> Gemaal / Sluis</li> <li> Drainages</li> <li> Keringverbeteringsconstructie</li> </ul>	<ul style="list-style-type: none"> <li> Afsluit Leidingen</li> <li> Hoofdgebouwen en bijgebouwen</li> <li> Overig bouwwerk</li> <li> Bijgebouw vanaf 76m2</li> <li> Kadastraal perceel</li> </ul>	<p>DR011. +090M</p> <p>Dwarsprofiel-locatie</p>	<p><b>Waterschap Rivierenland</b></p>	<p>Legger : Alblasterwaard</p>		
	<p>Onderdeel : Situatie Legger</p>		<p>Dijkpaal traject : AW    Aantal bld : 195    Bladnr : 157</p>		<p>Formaat : A3    Schaal : 1 : 1000    Status : Vastgesteld</p>		<p>Opnamedatum : -    Getekend : T-DAM    Datum : 2018</p>		<p>Besluitnr : 2018082272    Tek. nr. : AW157</p>



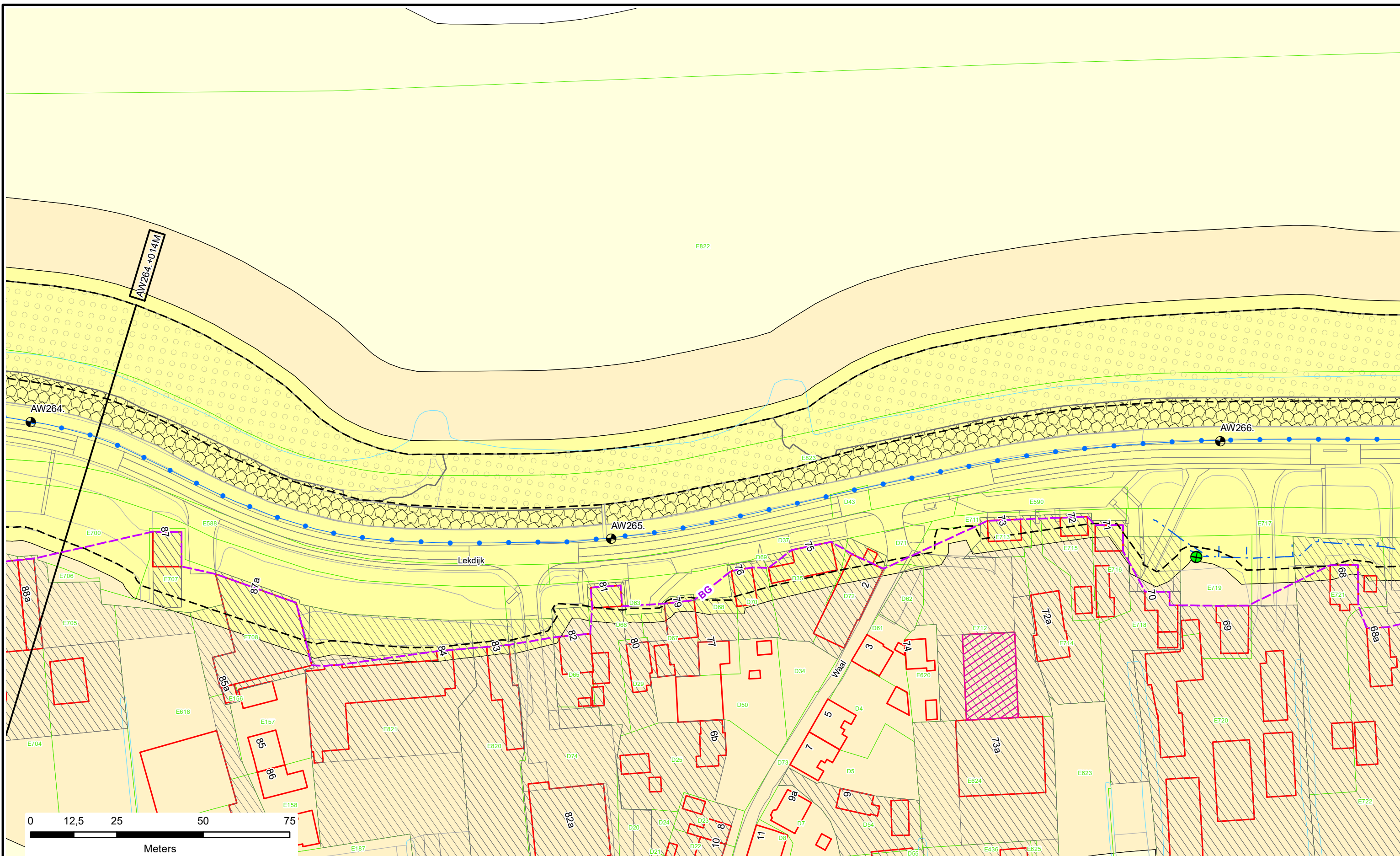
	Dijkpalen Referentielijn Primaire Kering Referentielijn Regionale Kering Referentielijn Overige Kering Teenlijn -BG- Bouwgrens Leggervlak	Waterstaatswerk Beschermingszone Buitenbeschermingszone Stortsteen Harde Bekleding	Duiker Wandconstructie Coupure Gemaal / Sluis Drainages Keringverbeteringsconstructie	Afsluit Leidingen Hoofdgebouwen en bijgebouwen Overig bouwwerk Bijgebouw vanaf 76m2 E58 Kadastraal perceel	DR011. +090M Dwarsprofiel-locatie		<b>Legger : Alblasterwaard</b> Onderdeel : Situatie Legger Dijkpaal traject : AW    Aantal bld : 195    Bladnr : 158 Formaat : A3    Schaal : 1 : 1000    Status : Vastgesteld Opnamedatum : -    Getekend : T-DAM    Datum : 2018 Besluitnr : 2018082272    Tek. nr. : AW158



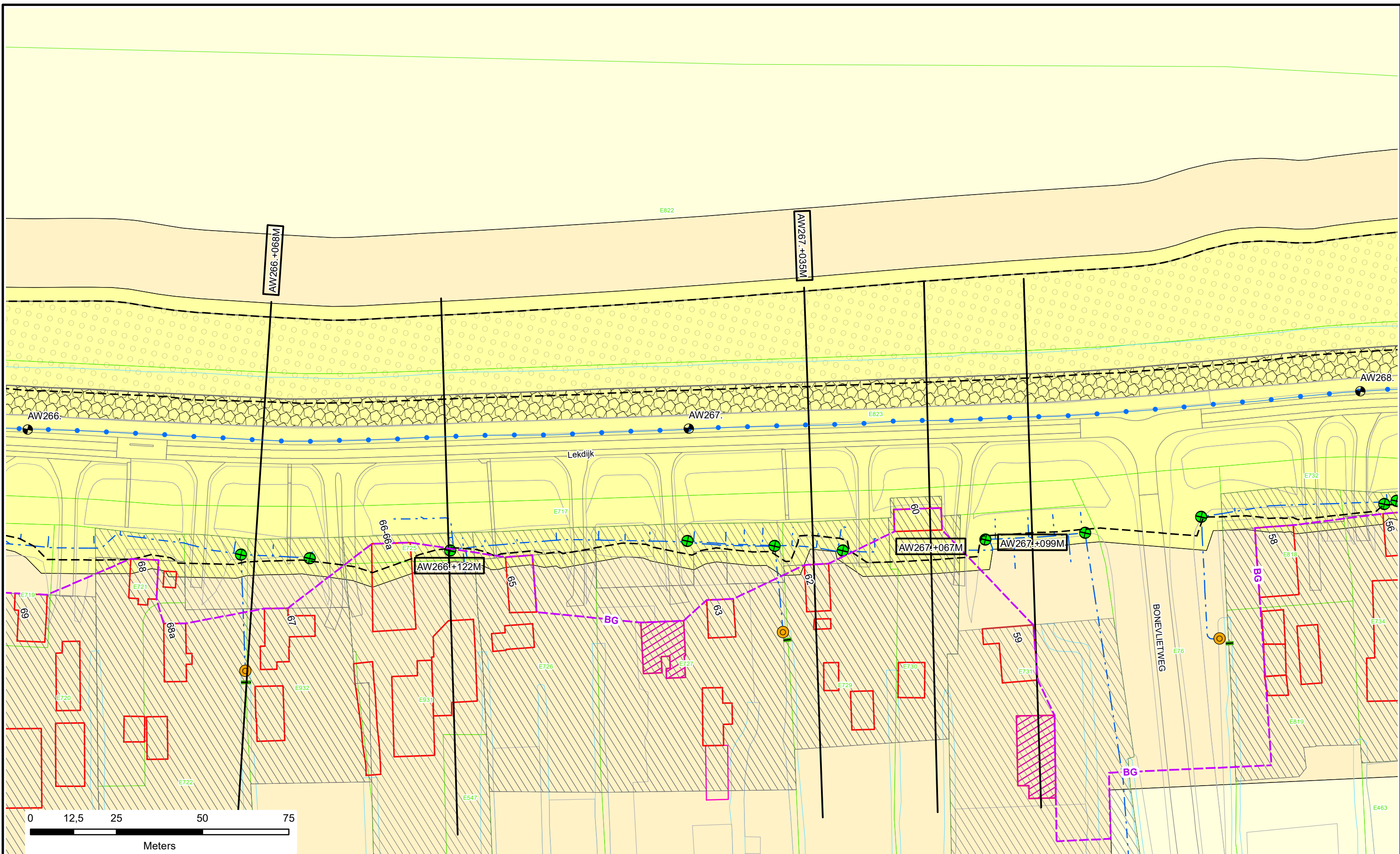
	Dijkpalen Referentielijn Primaire Kering Referentielijn Regionale Kering Referentielijn Overige Kering Teenlijn Bouwgrens Leggervlak	Waterstaatswerk Beschermingszone Buitenbeschermingszone Stortsteen Harde Bekleding	Duiker Wandconstructie Coupure Gemaal / Sluis Drainages Keringverbeteringsconstructie	Afsluiter Leidingen Hoofdgebouwen en bijgebouwen Overig bouwwerk Bijgebouw vanaf 76m2 Kadastraal perceel	DR011.+090M Dwarsprofiel-locatie		Legger : Ablasserwaard
	Onderdeel : Situatie Legger Dijkpaal traject : AW Formaat : A3 Opnamedatum : - Besluitnr : 2018082272	Aantal bld : 195 Schaal : 1 : 1000 Getekend : T-DAM Tek. nr. : AW159	Bladnr : 159 Status : Vastgesteld Datum : 2018				



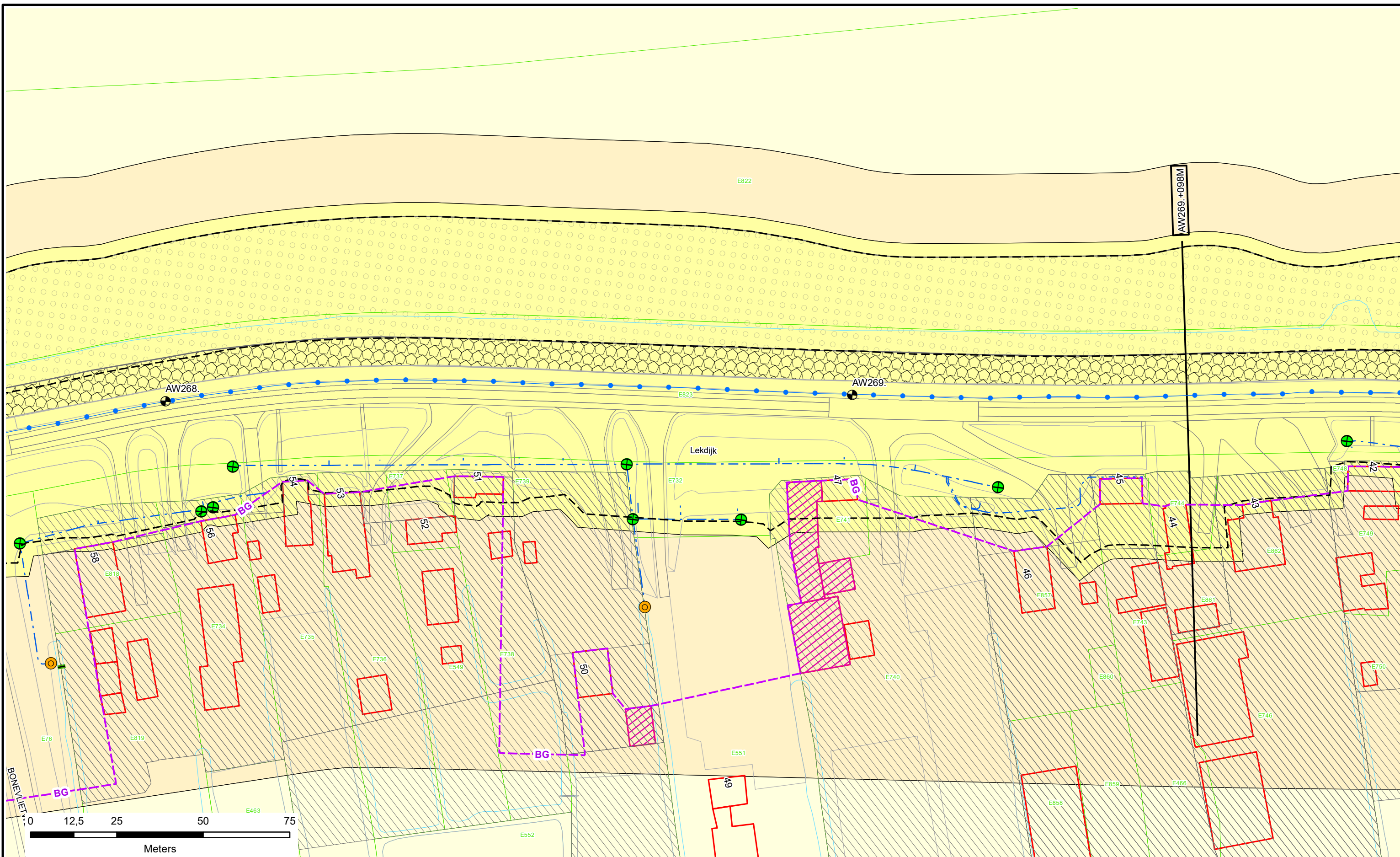
	Dijkpalen Referentielijn Primaire Kering Referentielijn Regionale Kering Referentielijn Overige Kering Teenlijn <b>BG</b> Bouwgrens Leggervlak	Waterstaatswerk Beschermingszone Buitenbeschermingszone Stortsteen Harde Bekleding	Duiker Wandconstructie Coupure Gemaal / Sluis Drainages Keringverbeteringsconstructie	Afsluit Leidingen Hoofdgebouwen en bijgebouwen Overig bouwwerk Bijgebouw vanaf 76m2 Kadastraal perceel	DR011.+090M Dwarsprofiel-locatie		<b>Legger : Alblasterwaard</b>									
	Onderdeel : Situatie Legger		<table border="1"> <tr> <td>Dijkpaal traject : AW</td> <td>Aantal bld : 195</td> <td>Bladnr : 160</td> </tr> <tr> <td>Formaat : A3</td> <td>Schaal : 1 : 1000</td> <td>Status : Vastgesteld</td> </tr> <tr> <td>Opnamedatum : -</td> <td>Getekend : T-DAM</td> <td>Datum : 2018</td> </tr> <tr> <td>Besluitnr : 2018082272</td> <td colspan="2">Tek. nr. : AW160</td> </tr> </table>				Dijkpaal traject : AW	Aantal bld : 195	Bladnr : 160	Formaat : A3	Schaal : 1 : 1000	Status : Vastgesteld	Opnamedatum : -	Getekend : T-DAM	Datum : 2018	Besluitnr : 2018082272
Dijkpaal traject : AW	Aantal bld : 195	Bladnr : 160														
Formaat : A3	Schaal : 1 : 1000	Status : Vastgesteld														
Opnamedatum : -	Getekend : T-DAM	Datum : 2018														
Besluitnr : 2018082272	Tek. nr. : AW160															



	<ul style="list-style-type: none"> <li> Dijkpalen</li> <li> Referentielijn Primaire Kering</li> <li> Referentielijn Regionale Kering</li> <li> Referentielijn Overige Kering</li> <li> Teenlijn</li> <li> <b>BG</b> Bouwgrens</li> <li> Leggervlak</li> </ul>	<ul style="list-style-type: none"> <li> Waterstaatswerk</li> <li> Beschermszone</li> <li> Buitenbeschermszone</li> <li> Stortsteen</li> <li> Harde Bekleding</li> </ul>	<ul style="list-style-type: none"> <li> Duiker</li> <li> Wandconstructie</li> <li> Coupure</li> <li> Gemaal / Sluis</li> <li> Drainages</li> <li> Keringverbeteringsconstructie</li> </ul>	<ul style="list-style-type: none"> <li> Afsluit Leidingen</li> <li> Hoofdgebouwen en bijgebouwen</li> <li> Overig bouwwerk</li> <li> Bijgebouw vanaf 76m<sup>2</sup></li> <li> Kadastraal perceel</li> </ul>	<div style="border: 1px solid black; padding: 2px; display: inline-block;">DR011.+090M</div> Dwarsprofiel-locatie		Legger : Ablasserwaard									
	<table border="1" style="width: 100%; border-collapse: collapse;"> <tr> <td colspan="3">Onderdeel : Situatie Legger</td> </tr> <tr> <td>Dijkpaal traject : AW</td> <td>Aantal bld : 195</td> <td>Bladnr : 161</td> </tr> <tr> <td>Formaat : A3</td> <td>Schaal : 1 : 1000</td> <td>Status : Vastgesteld</td> </tr> <tr> <td>Opnamedatum : -</td> <td>Getekend : T-DAM</td> <td>Datum : 2018</td> </tr> <tr> <td colspan="2">Besluitnr : 2018082272</td> <td>Tek. nr. : AW161</td> </tr> </table>		Onderdeel : Situatie Legger				Dijkpaal traject : AW	Aantal bld : 195	Bladnr : 161	Formaat : A3	Schaal : 1 : 1000	Status : Vastgesteld	Opnamedatum : -	Getekend : T-DAM	Datum : 2018	Besluitnr : 2018082272
Onderdeel : Situatie Legger																
Dijkpaal traject : AW	Aantal bld : 195	Bladnr : 161														
Formaat : A3	Schaal : 1 : 1000	Status : Vastgesteld														
Opnamedatum : -	Getekend : T-DAM	Datum : 2018														
Besluitnr : 2018082272		Tek. nr. : AW161														

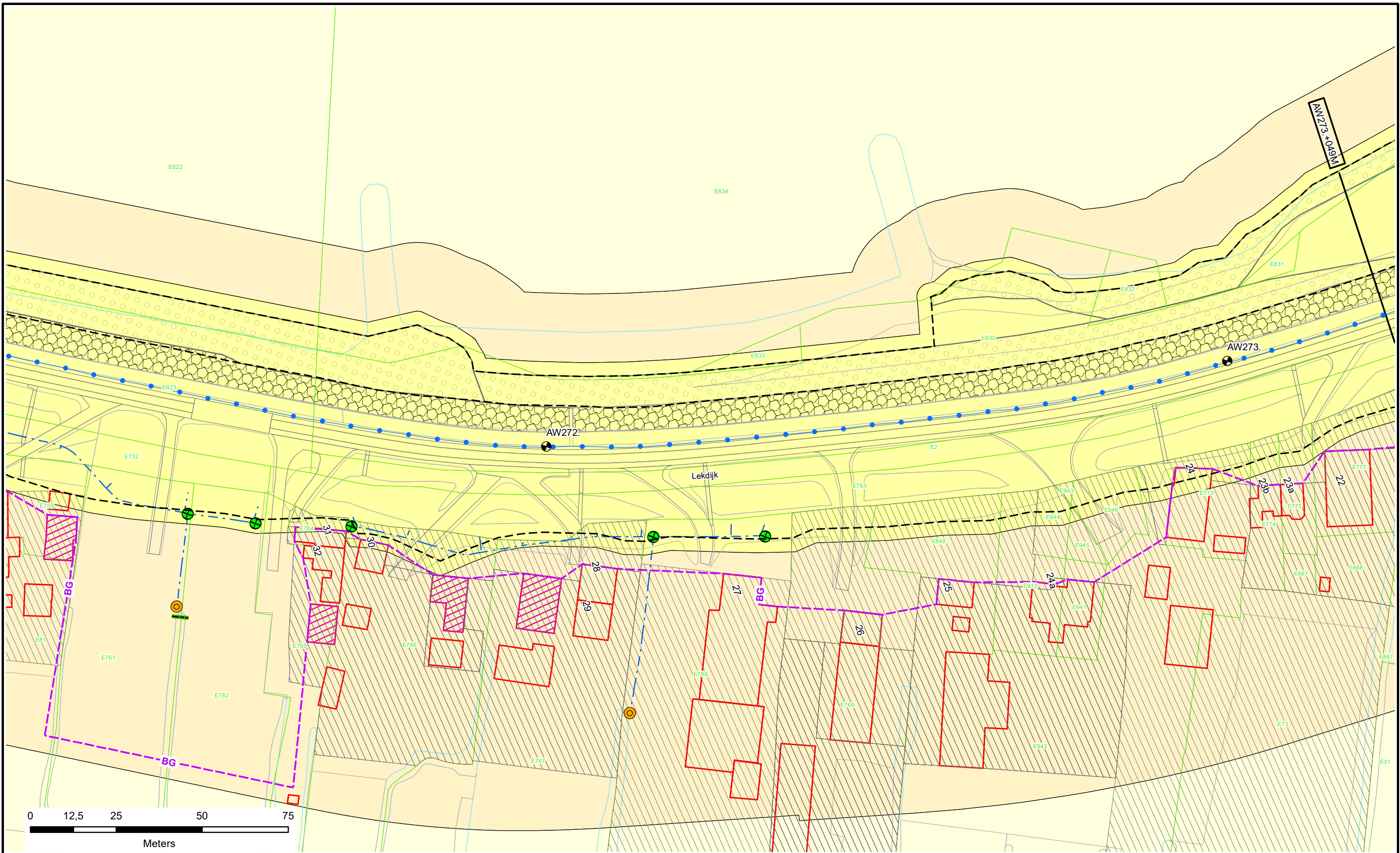


	<ul style="list-style-type: none"> <li> Dijkpalen</li> <li> Referentielijn Primaire Kering</li> <li> Referentielijn Regionale Kering</li> <li> Referentielijn Overige Kering</li> <li> Teenlijn</li> <li> Bouwgrens</li> <li> Leggervlak</li> </ul>	<ul style="list-style-type: none"> <li> Waterstaatswerk</li> <li> Beschermingszone</li> <li> Buitenbeschermingszone</li> <li> Stortsteen</li> <li> Harde Bekleding</li> </ul>	<ul style="list-style-type: none"> <li> Duiker</li> <li> Wandconstructie</li> <li> Coupure</li> <li> Gemaal / Sluis</li> <li> Drainages</li> <li> Keringverbeteringsconstructie</li> </ul>	<ul style="list-style-type: none"> <li> Afsluit Leidingen</li> <li> Hoofdgebouwen en bijgebouwen</li> <li> Overig bouwwerk</li> <li> Bijgebouw vanaf 76m2</li> <li> Kadastraal perceel</li> </ul>	<p>DR011.+090M</p> <p>Dwarsprofiel-locatie</p>	<p>Waterschap Rivierenland</p>	<p>Legger : Ablasserwaard</p> <table border="1"> <tr> <td>Onderdeel :</td> <td colspan="2">Situatie Legger</td> </tr> <tr> <td>Dijkpaal traject : AW</td> <td>Aantal bld : 195</td> <td>Bladnr : 162</td> </tr> <tr> <td>Formaat : A3</td> <td>Schaal : 1 : 1000</td> <td>Status : Vastgesteld</td> </tr> <tr> <td>Opnamedatum : -</td> <td>Getekend : T-DAM</td> <td>Datum : 2018</td> </tr> <tr> <td>Besluitnr : 2018082272</td> <td colspan="2">Tek. nr. : AW162</td> </tr> </table>	Onderdeel :	Situatie Legger		Dijkpaal traject : AW	Aantal bld : 195	Bladnr : 162	Formaat : A3	Schaal : 1 : 1000	Status : Vastgesteld	Opnamedatum : -	Getekend : T-DAM	Datum : 2018	Besluitnr : 2018082272	Tek. nr. : AW162	
	Onderdeel :	Situatie Legger																				
Dijkpaal traject : AW	Aantal bld : 195	Bladnr : 162																				
Formaat : A3	Schaal : 1 : 1000	Status : Vastgesteld																				
Opnamedatum : -	Getekend : T-DAM	Datum : 2018																				
Besluitnr : 2018082272	Tek. nr. : AW162																					
<p>Meters</p> <p>0 12,5 25 50 75</p>																						

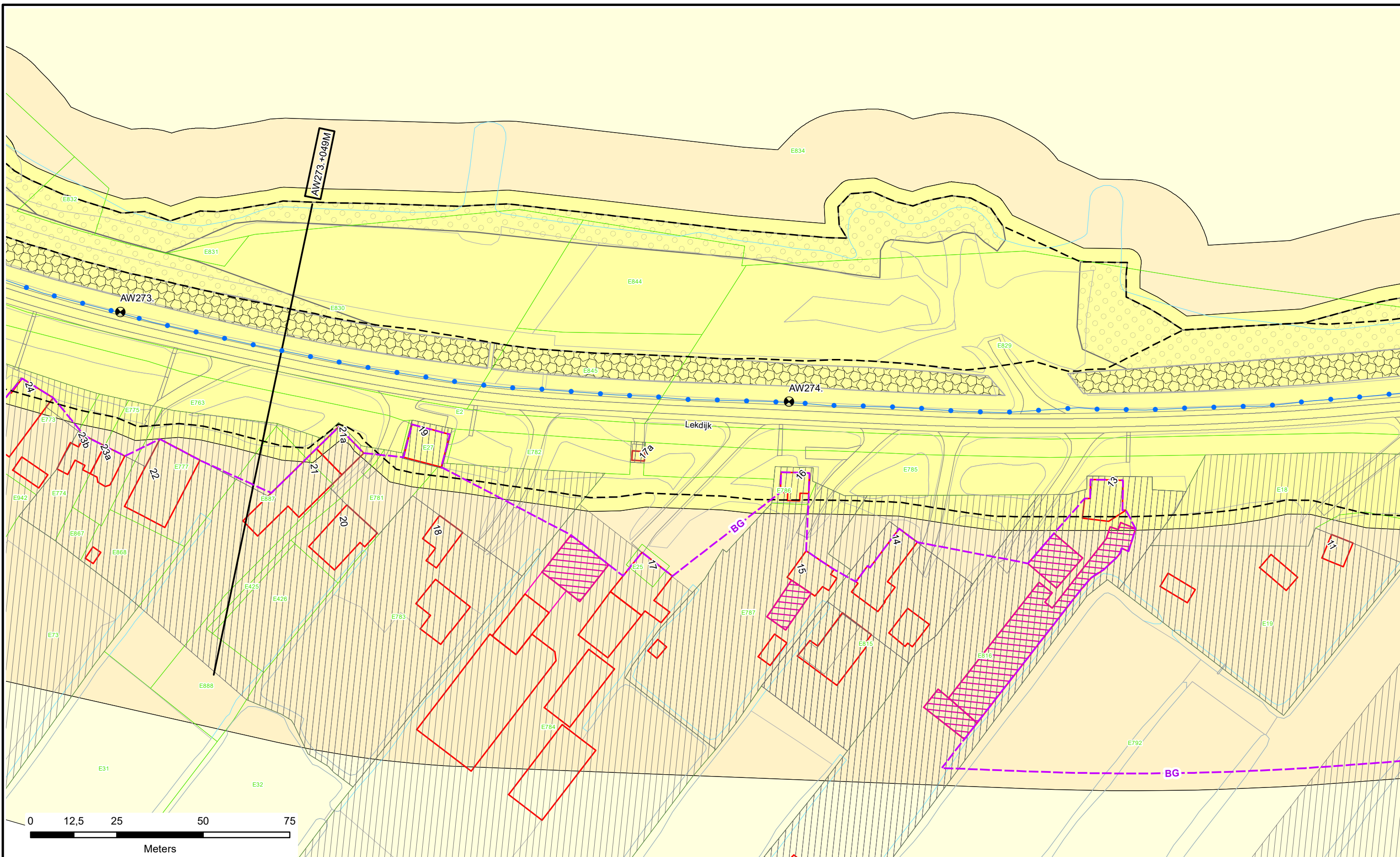


	Dijkpalen Referentielij Primaire Kering Referentielij Regionale Kering Referentielij Overige Kering Teenlijn Bouwgrens Leggervlak	Waterstaatswerk Beschermingszone Buitenbeschermingszone Stortsteen Harde Bekleding	Duiker Wandconstructie Coupure Gemaal / Sluis Drainages Keringverbeteringsconstructie	Afsluiter Leidingen Hoofdgebouwen en bijgebouwen Overig bouwwerk Bijgebouw vanaf 76m2 Kadastraal perceel	DR011.+090M Dwarsprofiel-locatie		Legger : Ablasserwaard
	Onderdeel : Situatie Legger Dijkpaal traject : AW Formaat : A3 Opnamedatum : - Besluitnr : 2018082272	Aantal bld : 195 Schaal : 1 : 1000 Getekend : T-DAM Tek. nr. : AW163	Bladnr : 163 Status : Vastgesteld Datum : 2018				

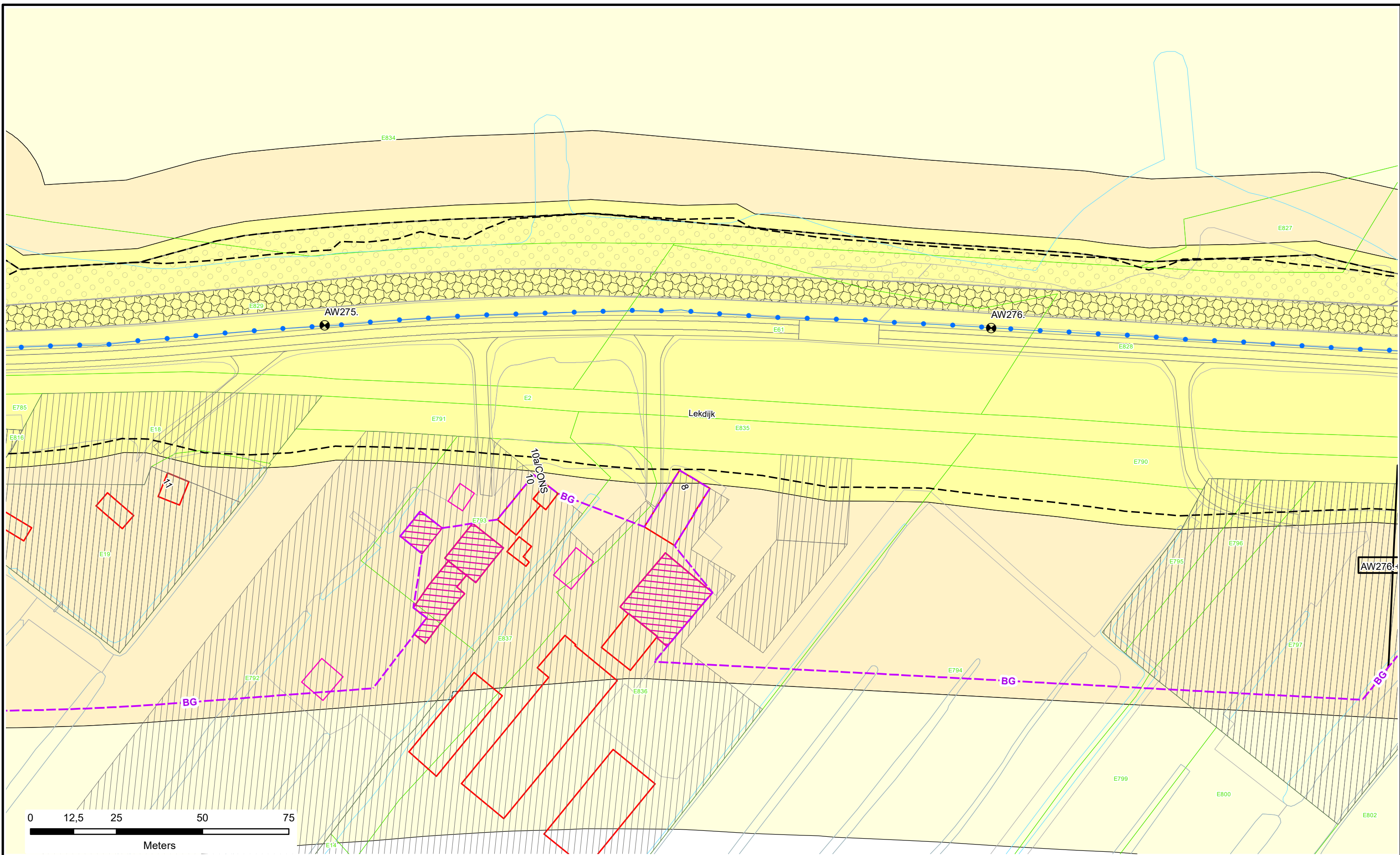




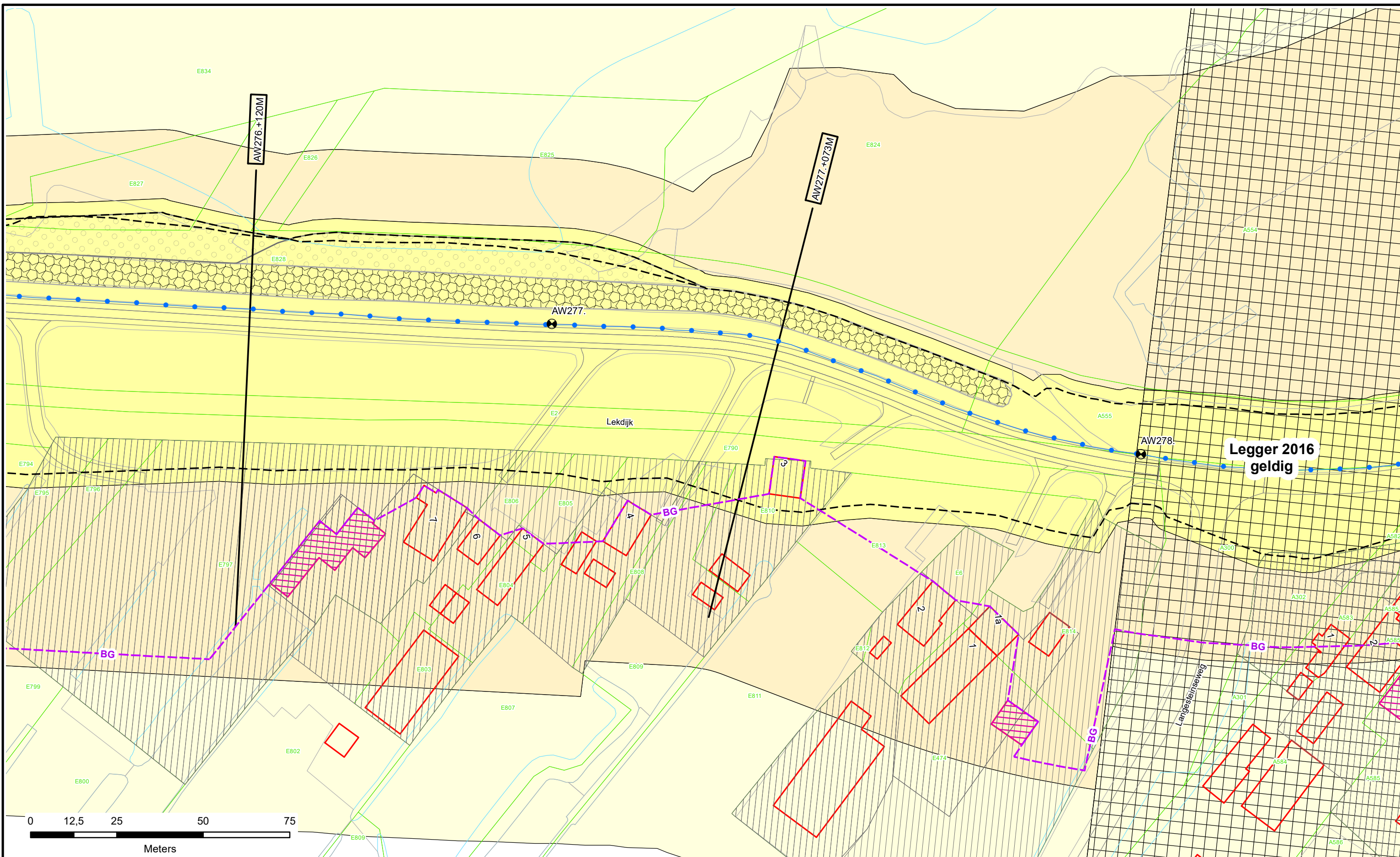
	Dijkpalen Referentielijn Primaire Kering Referentielijn Regionale Kering Referentielijn Overige Kering Teenlijn <b>BG</b> Bouwgrens Leggervlak	Waterstaatswerk Beschermszone Buitenbeschermszone Stortsteen Harde Bekleding	Duiker Wandconstructie Coupure Gemaal / Sluis Drainages Keringverbeteringsconstructie	Afsluit Leidingen Hoofdgebouwen en bijgebouwen Overig bouwwerk Bijgebouw vanaf 76m2 Kadastraal perceel	DR011.+090M Dwarsprofiel-locatie		Legger : Ablasserwaard									
	Onderdeel : Situatie Legger		<table border="1"> <tr> <td>Dijkpaal traject : AW</td> <td>Aantal bld : 195</td> <td>Bladnr : 165</td> </tr> <tr> <td>Formaat : A3</td> <td>Schaal : 1 : 1000</td> <td>Status : Vastgesteld</td> </tr> <tr> <td>Opnamedatum : -</td> <td>Getekend : T-DAM</td> <td>Datum : 2018</td> </tr> <tr> <td>Besluitnr : 2018082272</td> <td colspan="2">Tek. nr. : AW165</td> </tr> </table>				Dijkpaal traject : AW	Aantal bld : 195	Bladnr : 165	Formaat : A3	Schaal : 1 : 1000	Status : Vastgesteld	Opnamedatum : -	Getekend : T-DAM	Datum : 2018	Besluitnr : 2018082272
Dijkpaal traject : AW	Aantal bld : 195	Bladnr : 165														
Formaat : A3	Schaal : 1 : 1000	Status : Vastgesteld														
Opnamedatum : -	Getekend : T-DAM	Datum : 2018														
Besluitnr : 2018082272	Tek. nr. : AW165															



	<ul style="list-style-type: none"> <li> Dijkpalen</li> <li> Referentielijn Primaire Kering</li> <li> Referentielijn Regionale Kering</li> <li> Referentielijn Overige Kering</li> <li> Teenlijn</li> <li> Bouwgrens</li> <li> Leggervlak</li> </ul>	<ul style="list-style-type: none"> <li> Waterstaatswerk</li> <li> Beschermszone</li> <li> Buitenbeschermszone</li> <li> Stortsteen</li> <li> Harde Bekleding</li> </ul>	<ul style="list-style-type: none"> <li> Duiker</li> <li> Wandconstructie</li> <li> Coupure</li> <li> Gemaal / Sluis</li> <li> Drainages</li> <li> Keringverbeteringsconstructie</li> </ul>	<ul style="list-style-type: none"> <li> Afsluit Leidingen</li> <li> Hoofdgebouwen en bijgebouwen</li> <li> Overig bouwwerk</li> <li> Bijgebouw vanaf 76m2</li> <li> Kadastraal perceel</li> </ul>	<p>DR011.+090M</p> <p>Dwarsprofiel-locatie</p>	<p><b>Waterschap Rivierenland</b></p>	<p>Legger : Ablasserwaard</p>								
	<table border="1"> <tr> <td colspan="3">Onderdeel : Situatie Legger</td> </tr> <tr> <td>Dijkpaal traject : AW</td> <td>Aantal bld : 195</td> <td>Bladnr : 166</td> </tr> <tr> <td>Formaat : A3</td> <td>Schaal : 1 : 1000</td> <td>Status : Vastgesteld</td> </tr> <tr> <td>Opnamedatum : -</td> <td>Getekend : T-DAM</td> <td>Datum : 2018</td> </tr> <tr> <td>Besluitnr : 2018082272</td> <td colspan="2">Tek. nr. : AW166</td> </tr> </table>	Onderdeel : Situatie Legger			Dijkpaal traject : AW		Aantal bld : 195	Bladnr : 166	Formaat : A3	Schaal : 1 : 1000	Status : Vastgesteld	Opnamedatum : -	Getekend : T-DAM	Datum : 2018	Besluitnr : 2018082272
Onderdeel : Situatie Legger															
Dijkpaal traject : AW	Aantal bld : 195	Bladnr : 166													
Formaat : A3	Schaal : 1 : 1000	Status : Vastgesteld													
Opnamedatum : -	Getekend : T-DAM	Datum : 2018													
Besluitnr : 2018082272	Tek. nr. : AW166														



	<ul style="list-style-type: none"> <li> Dijkpaleen</li> <li> Referentielijn Primaire Kering</li> <li> Referentielijn Regionale Kering</li> <li> Referentielijn Overige Kering</li> <li> Teenlijn</li> <li> Bouwgrens</li> <li> Leggervlak</li> </ul>	<ul style="list-style-type: none"> <li> Waterstaatswerk</li> <li> Beschermingszone</li> <li> Buitenbeschermingszone</li> <li> Stortsteen</li> <li> Harde Bekleding</li> </ul>	<ul style="list-style-type: none"> <li> Duiker</li> <li> Wandconstructie</li> <li> Coupure</li> <li> Gemaal / Sluis</li> <li> Drainages</li> <li> Keringverbeteringsconstructie</li> </ul>	<ul style="list-style-type: none"> <li> Afsluiting Leidingen</li> <li> Hoofdgebouwen en bijgebouwen</li> <li> Overig bouwwerk</li> <li> Bijgebouw vanaf 76m<sup>2</sup></li> <li> Kadastraal perceel</li> </ul>	<p>DR011. +090M</p> <p>Dwarsprofiel-locatie</p>	<p>Waterschap Rivierenland</p>	<p>Legger : Ablasserwaard</p> <table border="1"> <tr> <td>Onderdeel :</td> <td colspan="2">Situatie Legger</td> </tr> <tr> <td>Dijkpaal traject : AW</td> <td>Aantal bld : 195</td> <td>Bladnr : 167</td> </tr> <tr> <td>Formaat : A3</td> <td>Schaal : 1 : 1000</td> <td>Status : Vastgesteld</td> </tr> <tr> <td>Opnamedatum : -</td> <td>Getekend : T-DAM</td> <td>Datum : 2018</td> </tr> <tr> <td>Besluitnr : 2018082272</td> <td colspan="2">Tek. nr. : AW167</td> </tr> </table>	Onderdeel :	Situatie Legger		Dijkpaal traject : AW	Aantal bld : 195	Bladnr : 167	Formaat : A3	Schaal : 1 : 1000	Status : Vastgesteld	Opnamedatum : -	Getekend : T-DAM	Datum : 2018	Besluitnr : 2018082272	Tek. nr. : AW167	
	Onderdeel :	Situatie Legger																				
Dijkpaal traject : AW	Aantal bld : 195	Bladnr : 167																				
Formaat : A3	Schaal : 1 : 1000	Status : Vastgesteld																				
Opnamedatum : -	Getekend : T-DAM	Datum : 2018																				
Besluitnr : 2018082272	Tek. nr. : AW167																					



	<ul style="list-style-type: none"> <li> Dijkpalen</li> <li> Referentielijn Primaire Kering</li> <li> Referentielijn Regionale Kering</li> <li> Referentielijn Overige Kering</li> <li> Teenlijn</li> <li> Bouwgrens</li> <li> Leggervlak</li> </ul>	<ul style="list-style-type: none"> <li> Waterstaatswerk</li> <li> Beschermingszone</li> <li> Buitenbeschermingszone</li> <li> Stortsteen</li> <li> Harde Bekleding</li> </ul>	<ul style="list-style-type: none"> <li> Duiker</li> <li> Wandconstructie</li> <li> Coupure</li> <li> Gemaal / Sluis</li> <li> Drainages</li> <li> Keringverbeteringsconstructie</li> </ul>	<ul style="list-style-type: none"> <li> Afsluit Leidingen</li> <li> Hoofdgebouwen en bijgebouwen</li> <li> Overig bouwwerk</li> <li> Bijgebouw vanaf 76m2</li> <li> Kadastraal perceel</li> </ul>	<p>DR011. +090M</p> <p>Dwarsprofiel-locatie</p>	<p>Waterschap Rivierenland</p>	<p>Legger : Ablasserwaard</p> <table border="1"> <tr> <td>Onderdeel :</td> <td colspan="2">Situatie Legger</td> </tr> <tr> <td>Dijkpaal traject : AW</td> <td>Aantal bld : 195</td> <td>Bladnr : 168</td> </tr> <tr> <td>Formaat : A3</td> <td>Schaal : 1 : 1000</td> <td>Status : Vastgesteld</td> </tr> <tr> <td>Opnamedatum : -</td> <td>Getekend : T-DAM</td> <td>Datum : 2018</td> </tr> <tr> <td>Besluitnr : 2018082272</td> <td colspan="2">Tek. nr. : AW168</td> </tr> </table>	Onderdeel :	Situatie Legger		Dijkpaal traject : AW	Aantal bld : 195	Bladnr : 168	Formaat : A3	Schaal : 1 : 1000	Status : Vastgesteld	Opnamedatum : -	Getekend : T-DAM	Datum : 2018	Besluitnr : 2018082272	Tek. nr. : AW168	
	Onderdeel :	Situatie Legger																				
Dijkpaal traject : AW	Aantal bld : 195	Bladnr : 168																				
Formaat : A3	Schaal : 1 : 1000	Status : Vastgesteld																				
Opnamedatum : -	Getekend : T-DAM	Datum : 2018																				
Besluitnr : 2018082272	Tek. nr. : AW168																					
<p>0 12,5 25 50 75 Meters</p>																						















































